




DATA	 COMUNE DI RAVENNA AREA 6: PIANIFICAZIONE TERRITORIALE SERVIZIO PROGETTAZIONE URBANISTICA		CODICE STRUTTURA	05.152	
18/03/2004			LOC	PUNTA MARINA	
RILEVATORI	CENSIMENTO STRUTTURE ARENILE			VIA	VIALE C. COLOMBO
GIUNCHI - MINGUZZI				CIVICO	0 PARTE
AGGIORNAMENTO	Pagina 2			ZONA PIANO ARENILE 96:	
	Pagina 3			CATASTO TERRENI RAVENNA	
PAGINA 1			SEZIONE	FOGLIO	MAPPALE
			0		

ELEMENTI COSTITUENTI L'INSIEME

DENOMINAZIONE	034	DESTINAZIONE D'USO	CAPANNO
---------------	-----	--------------------	---------

VINCOLI AMBIENTALI	DINAMICA COSTA	EROSIONE	TRATTO:
---------------------------	-----------------------	----------	---------

<input checked="" type="checkbox"/> PAESISTICO LR 31/2000 -L.R. 27/88 -L.R. 1497/39 -L.R. 1039/39 -L.R. 431/85	<input type="checkbox"/> RNS <input checked="" type="checkbox"/> IDROGEOLOGICO <input checked="" type="checkbox"/> SIC <input type="checkbox"/> ZPS	CONNESSIONE RETI CICLABILE >300ML AUTOBUS <300ML PARCHEGGI <300ML AUTOSTRADA >10KM STATALE >1KM PROVINCIALE >1KM		
--	--	---	--	--

NOTE ZONA	
-----------	--

PRESENZA DI FILTRI E DIMENSIONAMENTO	ACCESSIBILITA'	MATERIALE RECINZ.
---	-----------------------	--------------------------

PINETA ALTEZZA	0	LARGHEZZA	60,44	PINETA DUNA RECINZ.	RETE METALLICA
DUNA ALTEZZA	0	LARGHEZZA	30,1	AREA RETROSTANTE	STATO:
RECINZIONE ALTEZZA	1,2	LARGHEZZA	0	EDIFICATO	SUFFICIENTE

ACCESSIBILITA' SPIAGGIA

MODALITA'	NUMERO	PAVIMENTAZIONE	ACCESSI	CONCESSIONE
CARRABILE	0		TIPOLOGIA	NON ESCLUSIVO CONC.
PEDONALE	1	STERRATO	PROPIETA'	DEM. FORESTALE

PROTEZIONE DELLA COSTA

<input type="checkbox"/> DIFESE A MARE PARALLELE							
DIST. COSTA	INTERASSE	MATERIALE	TIPO				
<input type="checkbox"/> DIFESE A MARE RADENTI							
LUNGHEZZA	0	MATERIALE	0 TIPO				
<input checked="" type="checkbox"/> DIFESE A PENNELLO							
LUNGHEZZA	63	INTERASSE	356,89	MATERIALE	MASSI IN PIETRA	TIPO	EMERSE

AREA DI PERTINENZA

PROPIETA'	N° CONCES.	INIZIO	SCADENZA
CONCESSIONARIO	P.I.		
GESTORE			
SUPERFICIE MQ.	DIMENSI	DISTANZA ALTRE CONCESSIONI	
	FRONTE	PROFONDITA'	NORD SUD

PROGETTO UNITARIO:	DELIBERA	38074/707	DEL	08/08/2002	COMMIT:	CSB COOP. STABILIMENTI CBR COOP BAGNINI
OGGETTO	RAZIONALIZZAZIONE ARENILE PUNTA MARINA NORD					

TITOLI EDILIZI RILASCIATI	NOTE AREA DI PERTINENZA
----------------------------------	--------------------------------

--	--

DATA
18/03/2004
RILEVATORI
GIUNCHI - MINGUZZI
AGGIORNAMENTO
PAGINA 2

COMUNE DI RAVENNA
 AREA 6: PIANIFICAZIONE TERRITORIALE
 SERVIZIO PROGETTAZIONE URBANISTICA

CENSIMENTO STRUTTURE ARENILE

Pagina 1 Pagina 3

CODICE STRUTTURA	05.152	
LOC	PUNTA MARINA	
VIA	VIALE C. COLOMBO	
CIVICO	0 PARTE	
CATASTO TERRENI RAVENNA		
SEZIONE	FOGLIO	MAPPALE
0		

ELEMENTI COSTITUENTI L'INSIEME

DENOMINAZIONE	034	DESTINAZIONE D'USO	CAPANNO
---------------	-----	--------------------	---------

SCHEMA STATO CONCESSIONATO

SCHEMA STATO RILEVATO

AREA DI SUPPORTO ALLA BALNEAZIONE

DESTINAZIONE D'USO	ACCESSIBILITA'
PARCHEGGIO MQ: 0	<input type="checkbox"/> PRESENZA DI BARRIERE ARCHITETTONICHE
VERDE MQ: 0	<input type="checkbox"/> PRESENZA DI DUNA IN AREA CONCESSIONATA
ATTREZ. SPORT. MQ: 0	DIST. DUNAEDIF. 0 SCHEDA: 05.831
SUP TEMPORANEE: 0,00	RECINZIONE AREA:

FOTO AREA A SUPPORTO DELLA BALNEAZIONE



N. CABINE: 0	STATO: SUFFICIENTE
--------------	--------------------

SUPERFICI IMPERMEABILI

PAVIMENTATA MQ: 0	PAVIMENTAZIONE:
-------------------	-----------------

SUPERFICI PERMEABILI

PAVIMENTATA MQ: 0	PAVIMENTAZIONE:
-------------------	-----------------

AREA DESTINATA ALLA BALNEAZIONE

ATTIVITA':			
------------	--	--	--

SUPERFICI IMPERMEABILI

PAVIMENTATA MQ: 0	PAVIMENTAZIONE:
-------------------	-----------------

SUPERFICI PERMEABILI

PAVIMENTATA MQ: 0	PAVIMENTAZIONE:
-------------------	-----------------

N_OMBRELLONI: 0	ATTERRAGGIO NATANTI:
-----------------	----------------------

STATO:	LARGHEZZA: 0	LUNGHEZZA: 0
--------	--------------	--------------

FOTO AREA DESTINATA ALLA BALNEAZIONE



DATI PIANO ARENILE 1996	ESISTENTE DA PROGETTO UNITARIO:	DATI ULTIMA CONCESSIONE EDILIZIA:	INTERVENTO CON PROGETTO UNITARIO:
ESISTENTE:	STRUTTURE FISSE:	STRUTTURE FISSE: 6,65	
INTERVENTO DIRETTO:	PAVIMENTAZIONI FISSE:	PAVIMENTAZIONI FISSE: 0	
PROGETTO UNITARIO:	TOT. SUP. COPERTA:	TOT. SUP. COPERTA: 6,65	

DATA
18/03/2004
RILEVATORI
GIUNCHI - MINGUZZI
AGGIORNAMENTO
PAGINA 3

CODICE STRUTTURA	05.152	
LOC	PUNTA MARINA	
VIA	VIALE C. COLOMBO	
CIVICO	0 PARTE	
CATASTO TERRENI RAVENNA		
SEZIONE	FOGLIO	MAPPALE
0		

ELEMENTI COSTITUENTI L'INSIEME

DENOMINAZIONE	034	DESTINAZIONE D'USO	CAPANNO
---------------	-----	--------------------	---------

CORPO A	COD. EDI	72339	
DESTINAZIONE/USO:	MATERIALE :	LEGNO	
CAPANNO	TIPO COSTR:	PREFABBRICATA	
	COPERTURA:	DUE FALDE	
	INFISSI:	LEGNO	
	FINITURE:	FACCIA A VISTA	
SUP. COPERTA:	6,5 H:	2,7 COLORE1:	AZZURRO 2
SUP. PORTIC.:	0 H:	2,7 CONSERVAZIONE:	SUFFICIENTE
STRUTTURA PORTICO:	FISSA	MATERIALE:	LEGNO



CORPO B	COD. EDI		
DESTINAZIONE/USO:	MATERIALE :		
	TIPO COSTR:		
	COPERTURA:		
	INFISSI:		
	FINITURE:		
SUP. COPERTA:	0 H:	0 COLORE1:	2
SUP. PORTIC.:	0 H:	0 CONSERVAZIONE:	
STRUTTURA PORTICO:		MATERIALE:	



CORPO C	COD. EDI		
DESTINAZIONE/USO:	MATERIALE :		
	TIPO COSTR:		
	COPERTURA:		
	INFISSI:		
	FINITURE:		
SUP. COPERTA:	0 H:	0 COLORE1:	2
SUP. PORTIC.:	0 H:	0 CONSERVAZIONE:	
STRUTTURA PORTICO:		MATERIALE:	



CORPO D	COD. EDI		
DESTINAZIONE/USO:	MATERIALE :		
	TIPO COSTR:		
	COPERTURA:		
	INFISSI:		
	FINITURE:		
SUP. COPERTA:	0 H:	0 COLORE1:	2
SUP. PORTIC.:	0 H:	0 CONSERVAZIONE:	
STRUTTURA PORTICO:		MATERIALE:	



SUPERFICI TOTALI:	COPERTA:	6,65	PAVIM. IMPERM:	0	PAVIM. PERM:	0	STRUT TEMPORANEE:	0,00
-------------------	----------	------	----------------	---	--------------	---	-------------------	------