


DATA	 <b>COMUNE DI RAVENNA</b> AREA 6: PIANIFICAZIONE TERRITORIALE SERVIZIO PROGETTAZIONE URBANISTICA		CODICE STRUTTURA	05.158	
18/03/2004			LOC	PUNTA MARINA	
RILEVATORI	<b>CENSIMENTO STRUTTURE ARENILE</b>			VIA	VIALE C. COLOMBO
GIUNCHI - MINGUZZI				CIVICO	0 PARTE
AGGIORNAMENTO	Pagina 2			ZONA PIANO ARENILE 96:	
	Pagina 3			<b>CATASTO TERRENI RAVENNA</b>	
<b>PAGINA 1</b>			SEZIONE	FOGLIO	MAPPALE
			0		

## ELEMENTI COSTITUENTI L'INSIEME

DENOMINAZIONE	027	DESTINAZIONE D'USO	CAPANNO
---------------	-----	--------------------	---------

## VINCOLI AMBIENTALI

- PAESISTICO LR 31/2000
- L.R. 27/88
- L.R. 1497/39
- L.R. 1039/39
- L.R. 431/85
- RNS
- IDROGEOLOGICO
- SIC
- ZPS

## NOTE ZONA

## PRESENZA DI FILTRI E DIMENSIONAMENTO

PINETA	ALTEZZA	0	LARGHEZZA	46,28
DUNA	ALTEZZA	0	LARGHEZZA	0
RECINZIONE	ALTEZZA	1,2	LARGHEZZA	0

## ACCESSIBILITA' SPIAGGIA

MODALITA'	NUMERO	PAVIMENTAZIONE	ACCESSI	CONCESSIONE
CARRABILE	1	STERRATO	TIPOLOGIA NON ESCLUSIVO	CONC.
PEDONALE	0		PROPIETA' DEM. FORESTALE	

## PROTEZIONE DELLA COSTA

- DIFESE A MARE PARALLELE
- DIST. COSTA 262,54 INTERASSE MATERIALE MASSI IN PIETRA TIPO SOFFOLTE
- DIFESE A MARE RADENTI
- LUNGHEZZA 0 MATERIALE 0 TIPO 0
- DIFESE A PENNELLO
- LUNGHEZZA 281,65 INTERASSE 348,35 MATERIALE MASSI IN PIETRA TIPO SOFFOLTE

## AREA DI PERTINENZA

PROPIETA'	N° CONCES.	INIZIO	SCADENZA
CONCESSIONARIO	P.I.		
GESTORE			
SUPERFICIE MQ.	DIMENSI	DISTANZA ALTRE CONCESSIONI	
	FRONTE	PROFONDITA'	NORD SUD

PROGETTO UNITARIO: DELIBERA 38074/707 DEL 08/08/2002 COMMIT: CSB COOP. STABILIMENTI CBR COOP BAGNINI

OGGETTO: RAZIONALIZZAZIONE ARENILE PUNTA MARINA NORD

## TITOLI EDILIZI RILASCIATI

## NOTE AREA DI PERTINENZA

## DINAMICA COSTA

EROSIONE

**CONNESSIONE RETI**

CICLABILE >300ML

AUTOBUS <300ML

PARCHEGGI <300ML


AUTOSTRADA >10KM

STATALE >1KM


PROVINCIALE >1KM



## TRATTO:



DATA
18/03/2004
RILEVATORI
GIUNCHI - MINGUZZI
AGGIORNAMENTO
<b>PAGINA 2</b>



# COMUNE DI RAVENNA

AREA 6: PIANIFICAZIONE TERRITORIALE  
SERVIZIO PROGETTAZIONE URBANISTICA

## CENSIMENTO STRUTTURE ARENILE

Pagina 1
Pagina 3

CODICE STRUTTURA	05.158	
LOC	PUNTA MARINA	
VIA	VIALE C. COLOMBO	
CIVICO	0 PARTE	
<b>CATASTO TERRENI RAVENNA</b>		
SEZIONE	FOGLIO	MAPPALE
0		

**ELEMENTI COSTITUENTI L'INSIEME**

DENOMINAZIONE	027	DESTINAZIONE D'USO	CAPANNO
---------------	-----	--------------------	---------

**SCHEMA STATO CONCESSIONATO**

**SCHEMA STATO RILEVATO**

**AREA DI SUPPORTO ALLA BALNEAZIONE**

DESTINAZIONE D'USO	ACCESSIBILITA'
PARCHEGGIO MQ: 0	<input type="checkbox"/> PRESENZA DI BARRIERE ARCHITETTONICHE
VERDE MQ: 0	<input type="checkbox"/> PRESENZA DI DUNA IN AREA CONCESSIONATA
ATTREZ. SPORT. MQ: 0	DIST. DUNAEDIF. / SCHEDA: /
SUP TEMPORANEE: 0,00	RECINZIONE AREA:

**FOTO AREA A SUPPORTO DELLA BALNEAZIONE**



**SUPERFICI IMPERMEABILI**

PAVIMENTATA MQ: 0	PAVIMENTAZIONE:
-------------------	-----------------

**SUPERFICI PERMEABILI**

PAVIMENTATA MQ: 0	PAVIMENTAZIONE:
-------------------	-----------------

N. CABINE: 0	STATO: SUFFICIENTE
--------------	--------------------

**AREA DESTINATA ALLA BALNEAZIONE**

ATTIVITA':

**SUPERFICI IMPERMEABILI**

PAVIMENTATA MQ: 0	PAVIMENTAZIONE:
-------------------	-----------------

**SUPERFICI PERMEABILI**

PAVIMENTATA MQ: 0	PAVIMENTAZIONE:
-------------------	-----------------

N\_OMBRELLONI: 0

ATTERRAGGIO NATANTI:

STATO:	LARGHEZZA: 0	LUNGHEZZA: 0
--------	--------------	--------------

**FOTO AREA DESTINATA ALLA BALNEAZIONE**



<b>DATI PIANO ARENILE 1996</b>	<b>ESISTENTE DA PROGETTO UNITARIO:</b>	<b>DATI ULTIMA CONCESSIONE EDILIZIA:</b>	<b>INTERVENTO CON PROGETTO UNITARIO:</b>
ESISTENTE:	STRUTTURE FISSE:	STRUTTURE FISSE: 4,54	
INTERVENTO DIRETTO:	PAVIMENTAZIONI FISSE:	PAVIMENTAZIONI FISSE: 0	
PROGETTO UNITARIO:	TOT. SUP. COPERTA:	TOT. SUP. COPERTA: 4,54	

DATA
18/03/2004
RILEVATORI
GIUNCHI - MINGUZZI
AGGIORNAMENTO
<b>PAGINA 3</b>

CODICE STRUTTURA	05.158	
LOC	PUNTA MARINA	
VIA	VIALE C. COLOMBO	
CIVICO	0 PARTE	
<b>CATASTO TERRENI RAVENNA</b>		
SEZIONE	FOGLIO	MAPPALE
0		

**CENSIMENTO STRUTTURE ARENILE**

**ELEMENTI COSTITUENTI L'INSIEME**

DENOMINAZIONE	027	DESTINAZIONE D'USO	CAPANNO
---------------	-----	--------------------	---------

<b>CORPO A</b>	COD. EDI	72348		
DESTINAZIONE/USO:	MATERIALE :	LEGNO		
CAPANNO	TIPO COSTR:	PREFABBRICATA		
	COPERTURA:	DUE FALDE		
	INFISSI:	LEGNO		
	FINITURE:	FACCIA A VISTA		
SUP. COPERTA:	4,32 H:	2,3 COLORE1:	VERDE	2
SUP. PORTIC.:	0 H:	0 CONSERVAZIONE:	SUFFICIENTE	
STRUTTURA PORTICO:		MATERIALE:		



<b>CORPO B</b>	COD. EDI			
DESTINAZIONE/USO:	MATERIALE :			
	TIPO COSTR:			
	COPERTURA:			
	INFISSI:			
	FINITURE:			
SUP. COPERTA:	0 H:	0 COLORE1:		2
SUP. PORTIC.:	0 H:	0 CONSERVAZIONE:		
STRUTTURA PORTICO:		MATERIALE:		



<b>CORPO C</b>	COD. EDI			
DESTINAZIONE/USO:	MATERIALE :			
	TIPO COSTR:			
	COPERTURA:			
	INFISSI:			
	FINITURE:			
SUP. COPERTA:	0 H:	0 COLORE1:		2
SUP. PORTIC.:	0 H:	0 CONSERVAZIONE:		
STRUTTURA PORTICO:		MATERIALE:		



<b>CORPO D</b>	COD. EDI			
DESTINAZIONE/USO:	MATERIALE :			
	TIPO COSTR:			
	COPERTURA:			
	INFISSI:			
	FINITURE:			
SUP. COPERTA:	0 H:	0 COLORE1:		2
SUP. PORTIC.:	0 H:	0 CONSERVAZIONE:		
STRUTTURA PORTICO:		MATERIALE:		



SUPERFICI TOTALI:	COPERTA:	4,54	PAVIM. IMPERM:	0	PAVIM. PERM:	0	STRUT TEMPORANEE:	0,00
-------------------	----------	------	----------------	---	--------------	---	-------------------	------