




DATA	 COMUNE DI RAVENNA AREA 6: PIANIFICAZIONE TERRITORIALE SERVIZIO PROGETTAZIONE URBANISTICA		CODICE STRUTTURA	05.159	
18/03/2004			LOC	PUNTA MARINA	
RILEVATORI	CENSIMENTO STRUTTURE ARENILE		VIA	VIALE C. COLOMBO	
GIUNCHI - MINGUZZI			CIVICO	0 PARTE	X
AGGIORNAMENTO	Pagina 2		ZONA PIANO ARENILE 96:		
	Pagina 3		CATASTO TERRENI RAVENNA		
PAGINA 1			SEZIONE	FOGLIO	MAPPALE
			0		

ELEMENTI COSTITUENTI L'INSIEME

DENOMINAZIONE	013	DESTINAZIONE D'USO	CAPANNO
---------------	-----	--------------------	---------

VINCOLI AMBIENTALI	DINAMICA COSTA	EROSIONE	TRATTO:
--------------------	----------------	----------	---------

<input checked="" type="checkbox"/> PAESISTICO LR 31/2000 -L.R. 27/88 -L.R. 1497/39 -L.R. 1039/39 -L.R. 431/85	<input type="checkbox"/> RNS <input checked="" type="checkbox"/> IDROGEOLOGICO <input type="checkbox"/> SIC <input type="checkbox"/> ZPS	CONNESSIONE RETI CICLABILE >300ML AUTOBUS <300ML PARCHEGGI <300ML AUTOSTRADA >10KM STATALE >1KM PROVINCIALE >1KM		
--	---	---	--	--

NOTE ZONA	
-----------	--

PRESENZA DI FILTRI E DIMENSIONAMENTO	ACCESSIBILITA'	MATERIALE RECINZ.
--------------------------------------	----------------	-------------------

PINETA ALTEZZA	0	LARGHEZZA	46,28	PINETA RECINZIONE	RETE METALLICA
DUNA ALTEZZA	0	LARGHEZZA	0	AREA RETROSTANTE	STATO:
RECINZIONE ALTEZZA	1,2	LARGHEZZA	0	EDIFICATO	SUFFICIENTE

ACCESSIBILITA' SPIAGGIA

MODALITA'	NUMERO	PAVIMENTAZIONE	ACCESSI	CONCESSIONE
CARRABILE	1	STERRATO	TIPOLOGIA	NON ESCLUSIVO CONC.
PEDONALE	0		PROPIETA'	DEM. FORESTALE

PROTEZIONE DELLA COSTA

<input checked="" type="checkbox"/> DIFESE A MARE PARALLELE	DIST. COSTA	262,54	INTERASSE		MATERIALE	MASSI IN PIETRA	TIPO	SOFFOLTE
<input type="checkbox"/> DIFESE A MARE RADENTI	LUNGHEZZA	0		MATERIALE	0	TIPO	0	
<input checked="" type="checkbox"/> DIFESE A PENNELLO	LUNGHEZZA	281,65	INTERASSE	348,35	MATERIALE	MASSI IN PIETRA	TIPO	SOFFOLTE

AREA DI PERTINENZA

PROPIETA'	N° CONCES.	INIZIO	SCADENZA
CONCESSIONARIO	P.I.		
GESTORE			
SUPERFICIE MQ.	DIMENSI	DISTANZA ALTRE CONCESSIONI	
	FRONTE	PROFONDITA'	NORD SUD

PROGETTO UNITARIO:	DELIBERA	38074/707	DEL	08/08/2002	COMMIT:	CSB COOP. STABILIMENTI CBR COOP BAGNINI
OGGETTO	RAZIONALIZZAZIONE ARENILE PUNTA MARINA NORD					

TITOLI EDILIZI RILASCIATI	NOTE AREA DI PERTINENZA
---------------------------	-------------------------

--	--

DATA
18/03/2004
RILEVATORI
GIUNCHI - MINGUZZI
AGGIORNAMENTO
PAGINA 2

COMUNE DI RAVENNA
 AREA 6: PIANIFICAZIONE TERRITORIALE
 SERVIZIO PROGETTAZIONE URBANISTICA

CENSIMENTO STRUTTURE ARENILE

CODICE STRUTTURA	05.159		
LOC	PUNTA MARINA		
VIA	VIALE C. COLOMBO		
CIVICO	0	PARTE	X
CATASTO TERRENI RAVENNA			
SEZIONE	FOGLIO	MAPPALE	
0			

ELEMENTI COSTITUENTI L'INSIEME

DENOMINAZIONE	013	DESTINAZIONE D'USO	CAPANNO
---------------	-----	--------------------	---------

SCHEMA STATO CONCESSIONATO

SCHEMA STATO RILEVATO

AREA DI SUPPORTO ALLA BALNEAZIONE

DESTINAZIONE D'USO	ACCESSIBILITA'
PARCHEGGIO MQ: 0	<input type="checkbox"/> PRESENZA DI BARRIERE ARCHITETTONICHE
VERDE MQ: 0	<input type="checkbox"/> PRESENZA DI DUNA IN AREA CONCESSIONATA
ATTREZ. SPORT. MQ: 0	DIST. DUNA EDIF. / SCHEDA: /
SUP TEMPORANEE: 0,00	RECINZIONE AREA:

FOTO AREA A SUPPORTO DELLA BALNEAZIONE



N. CABINE: 0 STATO: SUFFICIENTE

SUPERFICI IMPERMEABILI

PAVIMENTATA MQ: 0 PAVIMENTAZIONE:

SUPERFICI PERMEABILI

PAVIMENTATA MQ: 0 PAVIMENTAZIONE:

AREA DESTINATA ALLA BALNEAZIONE

ATTIVITA':

SUPERFICI IMPERMEABILI

PAVIMENTATA MQ: 0 PAVIMENTAZIONE:

SUPERFICI PERMEABILI

PAVIMENTATA MQ: 0 PAVIMENTAZIONE:

N_ OMBRELLONI: 0 ATTERRAGGIO NATANTI:

STATO: LARGHEZZA: 0 LUNGHEZZA: 0

FOTO AREA DESTINATA ALLA BALNEAZIONE



DATI PIANO ARENILE 1996	ESISTENTE DA PROGETTO UNITARIO:	DATI ULTIMA CONCESSIONE EDILIZIA:	INTERVENTO CON PROGETTO UNITARIO:
ESISTENTE:	STRUTTURE FISSE:	STRUTTURE FISSE:	4
INTERVENTO DIRETTO:	PAVIMENTAZIONI FISSE:	PAVIMENTAZIONI FISSE:	0
PROGETTO UNITARIO:	TOT. SUP. COPERTA:	TOT. SUP. COPERTA:	4

DATA
18/03/2004
RILEVATORI
GIUNCHI - MINGUZZI
AGGIORNAMENTO
PAGINA 3


COMUNE DI RAVENNA
 AREA 6: PIANIFICAZIONE TERRITORIALE E
 SERVIZIO PROGETTAZIONE URBANISTICA

CENSIMENTO STRUTTURE ARENILE

CODICE STRUTTURA	05.159	
LOC	PUNTA MARINA	
VIA	VIALE C. COLOMBO	
CIVICO	0 PARTE	X

CATASTO TERRENI RAVENNA		
SEZIONE	FOGLIO	MAPPALE
0		

ELEMENTI COSTITUENTI L'INSIEME

DENOMINAZIONE	013	DESTINAZIONE D'USO	CAPANNO
---------------	-----	--------------------	---------

CORPO A	COD. EDI	72442				
DESTINAZIONE/USO:	MATERIALE :	LEGNO	COPERTURA IN ETERNIT.			
CAPANNO	TIPO COSTR:	PREFABBRICATA				
	COPERTURA:	UNA FALDA				
	INFISSI:	LEGNO				
	FINITURE:	FACCIA A VISTA				
SUP. COPERTA:	4	H:	2,4	COLORE1:	VERDE	2
SUP. PORTIC.:	0	H:	0	CONSERVAZIONE:	SUFFICIENTE	
STRUTTURA PORTICO:		MATERIALE:				



CORPO B	COD. EDI					
DESTINAZIONE/USO:	MATERIALE :					
	TIPO COSTR:					
	COPERTURA:					
	INFISSI:					
	FINITURE:					
SUP. COPERTA:	0	H:	0	COLORE1:		2
SUP. PORTIC.:	0	H:	0	CONSERVAZIONE:		
STRUTTURA PORTICO:		MATERIALE:				



CORPO C	COD. EDI					
DESTINAZIONE/USO:	MATERIALE :					
	TIPO COSTR:					
	COPERTURA:					
	INFISSI:					
	FINITURE:					
SUP. COPERTA:	0	H:	0	COLORE1:		2
SUP. PORTIC.:	0	H:	0	CONSERVAZIONE:		
STRUTTURA PORTICO:		MATERIALE:				



CORPO D	COD. EDI					
DESTINAZIONE/USO:	MATERIALE :					
	TIPO COSTR:					
	COPERTURA:					
	INFISSI:					
	FINITURE:					
SUP. COPERTA:	0	H:	0	COLORE1:		2
SUP. PORTIC.:	0	H:	0	CONSERVAZIONE:		
STRUTTURA PORTICO:		MATERIALE:				

