

DATA:
17/02/2004

RILEVATORE:
GIUNCHI - MINGUZZI

AGGIORNAMENTO:

PAGINA 1

COD AREA: 1048 **NUM SCHEDA:** 05.502

LOCALITA': MARINA DI RAVENNA

CATASTO RAVENNA

SEZIONE: RA

FOGLIO: 4

MAPPALE: 37

CENSIMENTO SPIAGGE LIBERE

TIPOLOGIA

SPIAGGIA LIBERA DA CONCESSIONI SPIAGGIA NATURISTI

VINCOLI AMBIENTALI VIGENTI

VINCOLO IDROGEOLOGICO

RISERVE NATURALI DELLO STATO

ZONA DI PROTEZIONE SPECIALE

SITI INTERESSE COMUNITARIO

VINCOLO PAESISTICO LR31/2002
- L. R. 27/88 - L. 1039/39
- L. 1497/39 - L. 431 / 85

PROPRIETA' AREA

COMUNE DEM. FORESTALE


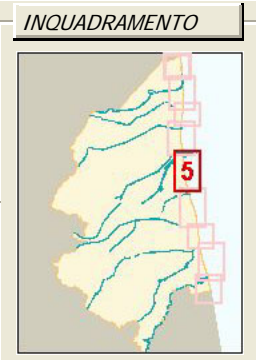
DEM. MARITTIMO PRIVATA

DIMENSIONI

LUNGHEZZA MAX: 10

LARGHEZZA MAX: 0

SUPERFICIE TOTALE: 0



CONNESSIONI ALLE RETI

PISTA CICLABILE

TRASPORTO PUBBLICO

PARCHEGGI

DIST. SPIAGGIA

> 300 ML

> 300 ML

> 300 ML

FILTRI

PINETA ML

DUNA ML

RECINZIONI ML

LARGH. 0

ALT. 0

ACCESSIBILITA'

ESCLUSIVA DIRETTA

PRESENZA BARRIERE ARCH

PERCORSI

CARRABILE

PEDONALE

NUMERO 1

FREQUENZA 0

0

PAVIMENTAZ. STERRATO

PROPRIETA' PERCORSI

COMUNE

DEMANIO FORESTALE

DEMANIO MARITTIMO

PRIVATA

DATI CONCESSIONE

CONCESSIONE N: 0 DATA RILASCIO

SCADENZA:

INTESTATARIO CONCESSIONE:

SEZIONE: MARE/SPIAGGIA/PARCHEGGIO/EDIFICATO

RECINZIONI AREA

LEGNO 0

RETE METALLICA 0

VEGETAZIONE 0

CEMENTO 0

MURATURA 0

PRESENZA SERVIZI

SERVIZI IGIENICI PUNTI RISTORO

PERCORSI PAVIM. BARRIERE ARCHITET.

STRUTT SALVAT. N. 0

AREE DI SALVAT. MQ 0

SERV. MANUTENZIONE

ARREDI

CARTELLI BACH.

CESTINI

ILLUMINAZIONE

AIUOLE

STATO DI CONSERVAZIONE SUFFICIENTE **AREA RETROSTANTE:** EDIFICATO



DATA:	17/02/2004
RILEVATORE:	GIUNCHI - MINGUZZI
AGGIORNAMENTO:	
PAGINA 2	


COMUNE DI RAVENNA

 AREA 6: PIANIFICAZIONE TERRITORIALE
 SERVIZIO PROGETTAZIONE URBANISTICA

CENSIMENTO SPIAGGE LIBERE

COD AREA:	NUM SCHEDA:
1048	05.502
LOCALITA':	
MARINA DI RAVENNA	
CATASTO RAVENNA	
SEZIONE:	RA
FOGLIO:	4
MAPPALE:	37

TIPOLOGIA
 SPIAGGIA LIBERA DA CONCESSIONI

 SPIAGGIA NATURISTI

PRESENZA DI DUNE

CARATTERISTICHE	RECINZIONI
<input type="checkbox"/> PORZIONE DI DUNA	<input type="checkbox"/> PRESENZA DI VEGETAZIONE
<input type="checkbox"/> CONTINUA	<input type="checkbox"/> SOGGETTA A CALPESTIO
RIFERIMENTO SCHEDA: <input type="text"/>	<input type="checkbox"/> LEGNO
<input type="checkbox"/> PRES. DI CAPANNI	<input type="checkbox"/> FERRO
	<input type="checkbox"/> CEMENTO
	<input type="checkbox"/> RETE METALLICA
DIMENSIONI	CONSERVAZIONE
FRONTE ML. <input type="text"/> 0	<input type="checkbox"/> INSUFFICIENTE
PROFONDITA' ML. <input type="text"/> 0	<input type="checkbox"/> SUFFICIENTE
ALTEZZA ML. <input type="text"/> 0	<input type="checkbox"/> BUONO
SUPERFICIE MQ. <input type="text"/> 0	<input type="checkbox"/> OTTIMO

FOTO 3


PRESENZA DI PINETE


CARATTERISTICHE	RECINZIONI
<input type="checkbox"/> BASSURE	<input type="checkbox"/> PRESENZA DI SOTTOBOSCO
<input type="checkbox"/> PERCORSI	<input type="checkbox"/> SOGGETTA A CALPESTIO
RIFERIMENTO SCHEDA: <input type="text"/>	<input type="checkbox"/> LEGNO
PRESENZA STRUTTURE: <input type="text"/>	<input type="checkbox"/> FERRO
	<input type="checkbox"/> CEMENTO
	<input type="checkbox"/> RETE METALLICA
DIMENSIONI	CONSERVAZIONE
FRONTE ML. <input type="text"/> 0	<input type="checkbox"/> INSUFFICIENTE
PROFONDITA' ML. <input type="text"/> 0	<input type="checkbox"/> SUFFICIENTE
ALTEZZA ML. <input type="text"/> 0	<input type="checkbox"/> BUONO
SUPERFICIE MQ. <input type="text"/> 0	<input type="checkbox"/> OTTIMO

FOTO 4


PROTEZIONE COSTA

<input type="checkbox"/> PARALLELE	MATERIALI	TIPOLOGIA
<input type="checkbox"/> CONTINUE	<input type="checkbox"/> MASSI IN PIETRA	<input type="checkbox"/> EMERSE
DIST. COSTA <input type="text"/> 0	<input type="checkbox"/> MASSI IN CEMENTO	<input type="checkbox"/> SOFFOLTE
INTERASSE: <input type="text"/> 0	<input type="checkbox"/> SACCHI DI SABBIA	<input type="checkbox"/> SOMMERSE
<input type="checkbox"/> RADENTI	MATERIALI	TIPOLOGIA
<input type="checkbox"/> CONTINUE	<input type="checkbox"/> RADENTI MASSI IN PIETRA	<input type="checkbox"/> EMERSA
LUNGHEZZA: <input type="text"/> 0	<input type="checkbox"/> MASSI IN CEMENTO	<input type="checkbox"/> SOFFOLTA
	<input type="checkbox"/> SACCHI DI SABBIA	<input type="checkbox"/> SOMMERSA
<input type="checkbox"/> A PENNELLO	MATERIALI	TIPOLOGIA
NUMERO: <input type="text"/> 0	<input type="checkbox"/> MASSI IN PIETRA	<input type="checkbox"/> EMERSE
LUNGHEZZA <input type="text"/> 0	<input type="checkbox"/> MASSI IN CEMENTO	<input type="checkbox"/> SOFFOLTE
INTERASSE <input type="text"/> 0	<input type="checkbox"/> SACCHI DI SABBIA	<input type="checkbox"/> SOMMERSE

FOTO 5



NOTE

SPIAGGIA COMPRESA TRA IL CIRCOLO MARINAI D'ITALIA E IL BAGNO LA PIAZZETTA.

DINAMICA DELLA COSTA
 EROSIONE

 RIPASCIMENTO

 STABILE