

**DATA:**  
17/02/2004

**RILEVATORE:**  
GIUNCHI - MINGUZZI

**AGGIORNAMENTO:**

**PAGINA 1**

**COD AREA:** 1054 **NUM SCHEDA:** 05.508

**LOCALITA':** MARINA DI RAVENNA

**CATASTO RAVENNA**

**SEZIONE:** RA

**FOGLIO:** 4

**MAPPALE:** 37

**CENSIMENTO SPIAGGE LIBERE**

**TIPOLOGIA**

SPIAGGIA LIBERA DA CONCESSIONI  SPIAGGIA NATURISTI

**VINCOLI AMBIENTALI VIGENTI**

VINCOLO IDROGEOLOGICO

RISERVE NATURALI DELLO STATO

ZONA DI PROTEZIONE SPECIALE

SITI INTERESSE COMUNITARIO

VINCOLO PAESISTICO LR31/2002  
- L. R. 27/88 - L. 1039/39  
- L. 1497/39 - L. 431 / 85

**PROPRIETA' AREA**

COMUNE  DEM. FORESTALE


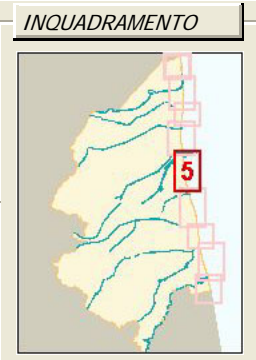
DEM. MARITTIMO  PRIVATA

**DIMENSIONI**

LUNGHEZZA MAX: 15

LARGHEZZA MAX: 209

SUPERFICIE TOTALE: 2333



**CONNESSIONI ALLE RETI**

PISTA CICLABILE

TRASPORTO PUBBLICO

PARCHEGGI

**DIST. SPIAGGIA**

> 300 ML

> 300 ML

> 300 ML

**FILTRI**

PINETA ML

DUNA ML

RECINZIONI ML

LARGH.	ALT.
87,31	0
0	0
0	1,2

**ACCESSIBILITA'**

ESCLUSIVA  DIRETTA

PRESENZA BARRIERE ARCH

**PERCORSI**

CARRABILE

PEDONALE

NUMERO	FREQUENZA
2	0
0	0

**PAVIMENTAZ.**

STERRATO

**PROPRIETA' PERCORSI**

COMUNE

DEMANIO FORESTALE

DEMANIO MARITTIMO

PRIVATA

**DATI CONCESSIONE**

CONCESSIONE N: 0 DATA RILASCIO

SCADENZA:

INTESTATARIO CONCESSIONE:

**SEZIONE:** MARE/SPIAGGIA/PINETA/EDIFICATO

**RECINZIONI AREA**

LEGNO 0

RETE METALLICA 0

VEGETAZIONE 0

CEMENTO 0

MURATURA 0

**PRESENZA SERVIZI**

SERVIZI IGIENICI  PUNTI RISTORO

PERCORSI PAVIM.  BARRIERE ARCHITET.

STRUTT SALVAT. N. 0

AREE DI SALVAT. MQ 0

SERV. MANUTENZIONE

**ARREDI**

CARTELLI BACH.

CESTINI

ILLUMINAZIONE

AIUOLE

**STATO DI CONSERVAZIONE** SUFFICIENTE **AREA RETROSTANTE:** EDIFICATO



DATA:
17/02/2004
RILEVATORE:
GIUNCHI - MINGUZZI
AGGIORNAMENTO:
<b>PAGINA 2</b>


**COMUNE DI RAVENNA**

 AREA 6: PIANIFICAZIONE TERRITORIALE  
 SERVIZIO PROGETTAZIONE URBANISTICA

**CENSIMENTO SPIAGGE LIBERE**

COD AREA:	NUM SCHEDA:
1054	05.508
LOCALITA':	
MARINA DI RAVENNA	
CATASTO RAVENNA	
SEZIONE:	RA
FOGLIO:	4
MAPPALE:	37

**TIPOLOGIA**

- 
- SPIAGGIA LIBERA DA CONCESSIONI
- 
- SPIAGGIA NATURISTI

**PRESENZA DI DUNE**

CARATTERISTICHE	RECINZIONI
<input type="checkbox"/> PORZIONE DI DUNA	<input type="checkbox"/> PRESENZA DI VEGETAZIONE
<input type="checkbox"/> CONTINUA	<input type="checkbox"/> SOGGETTA A CALPESTIO
RIFERIMENTO SCHEDA: <input type="text"/>	<input type="checkbox"/> LEGNO
<input type="checkbox"/> PRES. DI CAPANNI	<input type="checkbox"/> FERRO
	<input type="checkbox"/> CEMENTO
	<input type="checkbox"/> RETE METALLICA
DIMENSIONI	CONSERVAZIONE
FRONTE ML. <input type="text"/> 0	<input type="checkbox"/> INSUFFICIENTE
PROFONDITA' ML. <input type="text"/> 0	<input type="checkbox"/> SUFFICIENTE
ALTEZZA ML. <input type="text"/> 0	<input type="checkbox"/> BUONO
SUPERFICIE MQ. <input type="text"/> 0	<input type="checkbox"/> OTTIMO

FOTO 3


**PRESENZA DI PINETE**


CARATTERISTICHE	RECINZIONI
<input type="checkbox"/> BASSURE	<input type="checkbox"/> PRESENZA DI SOTTOBOSCO
<input type="checkbox"/> PERCORSI	<input type="checkbox"/> SOGGETTA A CALPESTIO
RIFERIMENTO SCHEDA: <input type="text"/> 05.301	<input type="checkbox"/> LEGNO
PRESENZA STRUTTURE: <input type="text"/>	<input type="checkbox"/> FERRO
	<input type="checkbox"/> CEMENTO
	<input type="checkbox"/> RETE METALLICA
DIMENSIONI	CONSERVAZIONE
FRONTE ML. <input type="text"/> 4483,91	<input type="checkbox"/> INSUFFICIENTE
PROFONDITA' ML. <input type="text"/> 100	<input type="checkbox"/> SUFFICIENTE
ALTEZZA ML. <input type="text"/> 0	<input type="checkbox"/> BUONO
SUPERFICIE MQ. <input type="text"/> 346127,6	<input type="checkbox"/> OTTIMO

FOTO 4


**PROTEZIONE COSTA**

<input type="checkbox"/> <b>PARALLELE</b>	<b>MATERIALI</b>	<b>TIPOLOGIA</b>
<input type="checkbox"/> CONTINUE	<input type="checkbox"/> MASSI IN PIETRA	<input type="checkbox"/> EMERSE
DIST. COSTA <input type="text"/> 0	<input type="checkbox"/> MASSI IN CEMENTO	<input type="checkbox"/> SOFFOLTE
INTERASSE: <input type="text"/> 0	<input type="checkbox"/> SACCHI DI SABBIA	<input type="checkbox"/> SOMMERSE
<input type="checkbox"/> <b>RADENTI</b>	<b>MATERIALI</b>	<b>TIPOLOGIA</b>
<input type="checkbox"/> CONTINUE	<input type="checkbox"/> RADENTI MASSI IN PIETRA	<input type="checkbox"/> EMERSA
LUNGHEZZA: <input type="text"/> 0	<input type="checkbox"/> MASSI IN CEMENTO	<input type="checkbox"/> SOFFOLTA
	<input type="checkbox"/> SACCHI DI SABBIA	<input type="checkbox"/> SOMMERSA
<input type="checkbox"/> <b>A PENNELLO</b>	<b>MATERIALI</b>	<b>TIPOLOGIA</b>
NUMERO: <input type="text"/> 0	<input type="checkbox"/> MASSI IN PIETRA	<input type="checkbox"/> EMERSE
LUNGHEZZA <input type="text"/> 0	<input type="checkbox"/> MASSI IN CEMENTO	<input type="checkbox"/> SOFFOLTE
INTERASSE <input type="text"/> 0	<input type="checkbox"/> SACCHI DI SABBIA	<input type="checkbox"/> SOMMERSE

FOTO 5


**NOTE**

SPIAGGIA COMPRESA TRA IL BAGNO WAIMEA E IL BAGNO BOCA CHICA.

**DINAMICA DELLA COSTA**

- 
- EROSIONE
- 
- RIPASCIMENTO
- 
- STABILE