

DATA:
17/02/2004

RILEVATORE:
GIUNCHI - MINGUZZI

AGGIORNAMENTO:

PAGINA 1

COD AREA: 1055 **NUM SCHEDA:** 05.509

LOCALITA': MARINA DI RAVENNA

CATASTO RAVENNA

SEZIONE: RA

FOGLIO: 4

MAPPALE: 37

CENSIMENTO SPIAGGE LIBERE

TIPOLOGIA

SPIAGGIA LIBERA DA CONCESSIONI SPIAGGIA NATURISTI

VINCOLI AMBIENTALI VIGENTI

VINCOLO IDROGEOLOGICO

RISERVE NATURALI DELLO STATO

ZONA DI PROTEZIONE SPECIALE

SITI INTERESSE COMUNITARIO

VINCOLO PAESISTICO LR31/2002
- L. R. 27/88 - L. 1039/39
- L. 1497/39 - L. 431 / 85

PROPRIETA' AREA

COMUNE DEM. FORESTALE


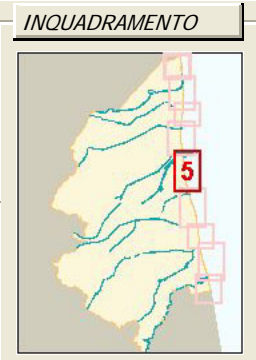
DEM. MARITTIMO PRIVATA

DIMENSIONI

LUNGHEZZA MAX: 17

LARGHEZZA MAX: 175

SUPERFICIE TOTALE: 2960



CONNESSIONI ALLE RETI

PISTA CICLABILE

TRASPORTO PUBBLICO

PARCHEGGI

DIST. SPIAGGIA

> 300 ML

> 300 ML

> 300 ML

FILTRI

PINETA ML

DUNA ML

RECINZIONI ML

LARGH.	ALT.
94,18	0
0	0
0	1,2

ACCESSIBILITA'

ESCLUSIVA DIRETTA

PRESENZA BARRIERE ARCH

PERCORSI

CARRABILE

PEDONALE

NUMERO	FREQUENZA
2	0
0	0

PAVIMENTAZ.

STERRATO

PROPRIETA' PERCORSI

COMUNE

DEMANIO FORESTALE

DEMANIO MARITTIMO

PRIVATA

DATI CONCESSIONE

CONCESSIONE N: 0 DATA RILASCIO

SCADENZA:

INTESTATARIO CONCESSIONE:

SEZIONE: MARE/SPIAGGIA/PINETA/EDIFICATO

RECINZIONI AREA	ALTEZZA
<input type="checkbox"/> LEGNO	0
<input type="checkbox"/> RETE METALLICA	0
<input type="checkbox"/> VEGETAZIONE	0
<input type="checkbox"/> CEMENTO	0
<input type="checkbox"/> MURATURA	0

PRESENZA SERVIZI

SERVIZI IGIENICI PUNTI RISTORO

PERCORSI PAVIM. BARRIERE ARCHITET.

STRUTT SALVAT. N. 0

AREE DI SALVAT. MQ 0

SERV. MANUTENZIONE

ARREDI


CARTELLI BACH.

CESTINI

ILLUMINAZIONE

AIUOLE

STATO DI CONSERVAZIONE SUFFICIENTE **AREA RETROSTANTE:** EDIFICATO



DATA:

17/02/2004

RILEVATORE:

GIUNCHI - MINGUZZI

AGGIORNAMENTO:

PAGINA 2



COMUNE DI RAVENNA

AREA 6: PIANIFICAZIONE TERRITORIALE
SERVIZIO PROGETTAZIONE URBANISTICA

CENSIMENTO SPIAGGE LIBERE

COD AREA:

1055

NUM SCHEDA:

05.509

LOCALITA':

MARINA DI RAVENNA

CATASTO RAVENNA

SEZIONE:

RA

FOGLIO:

4

MAPPALE:

37

TIPOLOGIA

 SPIAGGIA LIBERA DA CONCESSIONI SPIAGGIA NATURISTI

PRESENZA DI DUNE

CARATTERISTICHE

 PORZIONE DI DUNA PRESENZA DI VEGETAZIONE CONTINUA SOGGETTA A CALPESTIO

RIFERIMENTO SCHEDA

 PRES. DI CAPANNI

RECINZIONI

 LEGNO FERRO CEMENTO RETE METALLICA

DIMENSIONI

FRONTE ML.

0

PROFONDITA' ML.

0

ALTEZZA ML.

0

SUPERFICIE MQ.

0

CONSERVAZIONE

 INSUFFICIENTE SUFFICIENTE BUONO OTTIMO

FOTO 3



PRESENZA DI PINETE

CARATTERISTICHE

 BASSURE PRESENZA DI SOTTOBOSCO PERCORSI SOGGETTA A CALPESTIO

RIFERIMENTO SCHEDA:

05.301

PRESENZA STRUTTURE:

RECINZIONI

 LEGNO FERRO CEMENTO RETE METALLICA

DIMENSIONI

FRONTE ML.

4483,91

PROFONDITA' ML.

100

ALTEZZA ML.

0

SUPERFICIE MQ.

346127,6

CONSERVAZIONE

 INSUFFICIENTE SUFFICIENTE BUONO OTTIMO

FOTO 4



PROTEZIONE COSTA

 PARALLELE

MATERIALI

 CONTINUE MASSI IN PIETRA

DIST. COSTA

0

 MASSI IN CEMENTO

INTERASSE:

0

 SACCHI DI SABBIA

TIPOLOGIA

 EMERSE SOFFOLTE SOMMERSE RADENTI

MATERIALI

 CONTINUE RADENTI MASSI IN PIETRA

LUNGHEZZA:

0

 MASSI IN CEMENTO SACCHI DI SABBIA

TIPOLOGIA

 EMERSA SOFFOLTA SOMMERSA A PENNELLO

MATERIALI

NUMERO:

0

 MASSI IN PIETRA

LUNGHEZZA

0

 MASSI IN CEMENTO

INTERASSE


0

 SACCHI DI SABBIA

TIPOLOGIA

 EMERSE SOFFOLTE SOMMERSE

FOTO 5



NOTE

SPIAGGIA COMPRESA TRA IL BAGNO BOCA CHICA E IL BAGNO PARCO HOTEL.

DINAMICA DELLA COSTA

 EROSIONE RIPASCIMENTO STABILE