




DATA	 <b>COMUNE DI RAVENNA</b> AREA 6: PIANIFICAZIONE TERRITORIALE SERVIZIO PROGETTAZIONE URBANISTICA		CODICE STRUTTURA	06.001	
25/03/2004			LOC	PUNTA MARINA	
RILEVATORI	<b>CENSIMENTO STRUTTURE ARENILE</b>			VIA	DELLA FONTANA
GIUNCHI - MINGUZZI				CIVICO	78
AGGIORNAMENTO	Pagina 2			ZONA PIANO ARENILE 96:	
	Pagina 3			<b>CATASTO TERRENI RAVENNA</b>	
<b>PAGINA 1</b>			SEZIONE	FOGLIO	MAPPALE
			RA	88	7

## ELEMENTI COSTITUENTI L'INSIEME

DENOMINAZIONE	Centro Velico Punta Marina Terme	DESTINAZIONE D'USO	SOCIETA' SPORTIVA
---------------	----------------------------------	--------------------	-------------------

VINCOLI AMBIENTALI	DINAMICA COSTA	EROSIONE	TRATTO:
--------------------	----------------	----------	---------

<input checked="" type="checkbox"/> PAESISTICO LR 31/2000 -L.R. 27/88 -L.R. 1497/39 -L.R. 1039/39 -L.R. 431/85	<input type="checkbox"/> RNS <input checked="" type="checkbox"/> IDROGEOLOGICO <input type="checkbox"/> SIC <input type="checkbox"/> ZPS	<b>CONNESSIONE RETI</b> CICLABILE >300ML AUTOBUS <300ML PARCHEGGI <300ML AUTOSTRADA >10KM STATALE >1KM PROVINCIALE >1KM		
--	---	---	--	--

NOTE ZONA	
-----------	--

0	
---	--

PRESENZA DI FILTRI E DIMENSIONAMENTO	ACCESSIBILITA'	MATERIALE RECINZ.
--------------------------------------	----------------	-------------------

PINETA ALTEZZA	0	LARGHEZZA	131,9	PINETA RECINZIONE	RETE METALLICA
DUNA ALTEZZA	0	LARGHEZZA	0	AREA RETROSTANTE	STATO:
RECINZIONE ALTEZZA	1,5	LARGHEZZA	0	CAMPEGGIO	SUFFICIENTE

ACCESSIBILITA' SPIAGGIA
-------------------------

MODALITA'	NUMERO	PAVIMENTAZIONE	ACCESSI	CONCESSIONE
CARRABILE	1	STERRATO	TIPOLOGIA	ESCLUSIVO CONC. 0
PEDONALE	0		PROPIETA'	DEM. FORESTALE

PROTEZIONE DELLA COSTA
------------------------

<input checked="" type="checkbox"/> DIFESE A MARE PARALLELE
DIST. COSTA 264,19 INTERASSE 30,16 MATERIALE MASSI IN PIETRA TIPO SOFFOLTE
<input type="checkbox"/> DIFESE A MARE RADENTI
LUNGHEZZA 0 MATERIALE TIPO
<input type="checkbox"/> DIFESE A PENNELLO
LUNGHEZZA 0 INTERASSE 0 MATERIALE TIPO

AREA DI PERTINENZA
--------------------

PROPIETA'	DEM.MARITTIMO	N° CONCES.	102/01	INIZIO	01/01/2001	SCADENZA	31/12/2006	
CONCESSIONARIO	CENTRO VELICO PUNTA MARINA		P.I.	12048503980				
GESTORE	ZUFFA GIOVANNI							
SUPERFICIE MQ.	DIMENSI		DISTANZA ALTRE CONCESSIONI					
3253	FRONTE	65,71	PROFONDITA'	50	NORD	33,75	SUD	2,83
PROGETTO UNITARIO:	DELIBERA	0	DEL	COMMIT:	0			
OGGETTO								

TITOLI EDILIZI RILASCIATI	NOTE AREA DI PERTINENZA
---------------------------	-------------------------

PG. 8136/75 LICENZA 780/75. PG. 19432/75 LICENZA 1806/75. PG. 18682/77 LICENZA 1559/77. PG. 16678/84 CONCESSIONE N. 1263/84. PG. 18644/84 CONCESSIONE 1250/87. PG. 21105/87 PER AUTORIZZAZIONE AMBIENTALE. PG. 21168/00 AC. 2791/00 CONCESSIONE N. 38/02 PER COSTRUZIONE DI FABBRICATO A SERVIZIO DELLA SOCIETA' SPORTIVA.	PRIMA STRUTTURA DOPO IL CANALE MOLINO (TRATTO 6), MA RICADE ANCORA IN FRAZIONE PUNTA MARINA TERME. AREA PER RIMESSAGGIO BARCHE MQ. 1100 CIRCA. SOPRALLUOGO AVVENUTO DURANTE I LAVORI DI RISTRUTTURAZIONE. DAL 1974 AFFILIATI ALLA FEDERAZIONE ITALIANA VELA. SCUOLA DI VELA FEDERALE. SITO INTERNET: <a href="http://www.cvpm.tsx.org">www.cvpm.tsx.org</a> .
---	---

DATA
25/03/2004
RILEVATORI
GIUNCHI - MINGUZZI
AGGIORNAMENTO
<b>PAGINA 2</b>

CODICE STRUTTURA	06.001	
LOC	PUNTA MARINA	
VIA	DELLA FONTANA	
CIVICO	78 PARTE	
<b>CATASTO TERRENI RAVENNA</b>		
SEZIONE	FOGLIO	MAPPALE
RA	88	7

**CENSIMENTO STRUTTURE ARENILE**

**ELEMENTI COSTITUENTI L'INSIEME**

DENOMINAZIONE	Centro Velico Punta Marina Terme	DESTINAZIONE D'USO	SOCIETA' SPORTIVA
---------------	----------------------------------	--------------------	-------------------

**SCHEMA STATO CONCESSIONATO**

**SCHEMA STATO RILEVATO**

**AREA DI SUPPORTO ALLA BALNEAZIONE**

DESTINAZIONE D'USO	ACCESSIBILITA'
PARCHEGGIO MQ: 0	<input type="checkbox"/> PRESENZA DI BARRIERE ARCHITETTONICHE
VERDE MQ: 0	<input type="checkbox"/> PRESENZA DI DUNA IN AREA CONCESSIONATA
ATTREZ. SPORT. MQ: 0	DIST. DUNA EDIF. 0 SCHEDA: 0
SUP TEMPORANEE: 109,10	RECINZIONE AREA: RETE METALLICA

**FOTO AREA A SUPPORTO DELLA BALNEAZIONE**



**SUPERFICI IMPERMEABILI**

PAVIMENTATA MQ: 0	PAVIMENTAZIONE: 0
-------------------	-------------------

**SUPERFICI PERMEABILI**

PAVIMENTATA MQ: 0	PAVIMENTAZIONE: 0
-------------------	-------------------

AREA DESTINATA A RIMESSAGGIO NATANTI PARI A MQ. 2170. RILIEVO EFFETTUATO DURANTE I LAVORI DI RISTRUTTURAZIONE.

N. CABINE:	STATO: SUFFICIENTE
------------	--------------------

**AREA DESTINATA ALLA BALNEAZIONE**

ATTIVITA': RIMESSAGGIO	0
------------------------	---

**SUPERFICI IMPERMEABILI**

PAVIMENTATA MQ:	PAVIMENTAZIONE:
-----------------	-----------------

**SUPERFICI PERMEABILI**

PAVIMENTATA MQ:	PAVIMENTAZIONE: LASTRE CEMENTO
-----------------	--------------------------------

N_OMBRELLONI:	ATTERRAGGIO NATANTI:
---------------	----------------------

STATO: SUFFICIENTE	LARGHEZZA: 20	LUNGHEZZA: 300
--------------------	---------------	----------------

PRESENZA DI ALBERATURE.

**FOTO AREA DESTINATA ALLA BALNEAZIONE**



DATI PIANO ARENILE 1996		ESISTENTE DA PROGETTO UNITARIO:		DATI ULTIMA CONCESSIONE EDILIZIA:		INTERVENTO CON PROGETTO UNITARIO:	
ESISTENTE:	150	STRUTTURE FISSE:	270,33	STRUTTURE FISSE:	270,33	INTERVENTO CON PROGETTO UNITARIO:	
INTERVENTO DIRETTO:	300	PAVIMENTAZIONI FISSE:	27	PAVIMENTAZIONI FISSE:	27		
PROGETTO UNITARIO:	300	TOT. SUP. COPERTA:	297,33	TOT. SUP. COPERTA:	297,33		

DATA
25/03/2004
RILEVATORI
GIUNCHI - MINGUZZI
AGGIORNAMENTO
<b>PAGINA 3</b>


**COMUNE DI RAVENNA**  
 AREA 6: PIANIFICAZIONE TERRITORIALE E  
 SERVIZIO PROGETTAZIONE URBANISTICA

**CENSIMENTO STRUTTURE ARENILE**

CODICE STRUTTURA	06.001
LOC	PUNTA MARINA
VIA	DELLA FONTANA
CIVICO	78 PARTE

<b>CATASTO TERRENI RAVENNA</b>		
SEZIONE	FOGLIO	MAPPALE
RA	88	7

**ELEMENTI COSTITUENTI L'INSIEME**

<b>DENOMINAZIONE</b>	Centro Velico Punta Marina Terme	<b>DESTINAZIONE D'USO</b>	SOCIETA' SPORTIVA
----------------------	----------------------------------	---------------------------	-------------------

<b>CORPO A</b>		<b>COD. EDI</b>	72110
<b>DESTINAZIONE/USO:</b>	<b>MATERIALE :</b>	CEMENTO ARMATO	
<b>SEDE</b>	<b>TIPO COSTR:</b>	PREFABBRICATA	
	<b>COPERTURA:</b>	PIANA	
	<b>INFISSI:</b>	LEGN.ALLUM.MET.	
	<b>FINITURE:</b>	INTONACATO	
<b>SUP. COPERTA:</b>	178,33 H:	4	<b>COLORE1:</b> BIANCO 2 BLU
<b>SUP. PORTIC.:</b>	109,08 H:	3,5	<b>CONSERVAZIONE:</b> SUFFICIENTE
<b>STRUTTURA PORTICO:</b>	REMOVIBILE	<b>MATERIALE:</b>	METALLO



<b>CORPO B</b>		<b>COD. EDI</b>	72485
<b>DESTINAZIONE/USO:</b>	<b>MATERIALE :</b>	CEMENTO ARMATO	
<b>SPOGLIATOIO</b>	<b>TIPO COSTR:</b>	PREFABBRICATA	
<b>CABINA</b>	<b>COPERTURA:</b>	PIANA	
<b>MAGAZZINO</b>	<b>INFISSI:</b>	LEGNO,METALLO	
<b>SERVIZIO IGIENICO</b>	<b>FINITURE:</b>	INTONACATO	
<b>SUP. COPERTA:</b>	92 H:	4	<b>COLORE1:</b> BIANCO 2
<b>SUP. PORTIC.:</b>	54,25 H:	4	<b>CONSERVAZIONE:</b> SUFFICIENTE
<b>STRUTTURA PORTICO:</b>	FISSA	<b>MATERIALE:</b>	CEMENTO ARMATO



<b>CORPO C</b>		<b>COD. EDI</b>	
<b>DESTINAZIONE/USO:</b>	<b>MATERIALE :</b>		
	<b>TIPO COSTR:</b>		
	<b>COPERTURA:</b>		
	<b>INFISSI:</b>		
	<b>FINITURE:</b>		
<b>SUP. COPERTA:</b>	0 H:	0	<b>COLORE1:</b> 2
<b>SUP. PORTIC.:</b>	0 H:	0	<b>CONSERVAZIONE:</b>
<b>STRUTTURA PORTICO:</b>		<b>MATERIALE:</b>	



<b>CORPO D</b>		<b>COD. EDI</b>	
<b>DESTINAZIONE/USO:</b>	<b>MATERIALE :</b>		
	<b>TIPO COSTR:</b>		
	<b>COPERTURA:</b>		
	<b>INFISSI:</b>		
	<b>FINITURE:</b>		
<b>SUP. COPERTA:</b>	0 H:	0	<b>COLORE1:</b> 2
<b>SUP. PORTIC.:</b>	0 H:	0	<b>CONSERVAZIONE:</b>
<b>STRUTTURA PORTICO:</b>		<b>MATERIALE:</b>	

