


DATA	 COMUNE DI RAVENNA AREA 6: PIANIFICAZIONE TERRITORIALE SERVIZIO PROGETTAZIONE URBANISTICA		CODICE STRUTTURA	06.002	
25/03/2004			LOC	PUNTA MARINA	
RILEVATORI	CENSIMENTO STRUTTURE ARENILE		VIA	DELLA FONTANA	
GIUNCHI - MINGUZZI			CIVICO	80 PARTE	
AGGIORNAMENTO	Pagina 2		ZONA PIANO ARENILE 96:	B-B1	
	Pagina 3		CATASTO TERRENI RAVENNA		
PAGINA 1			SEZIONE	FOGLIO	MAPPALE
			RA		

ELEMENTI COSTITUENTI L'INSIEME

DENOMINAZIONE	Bagno Camping Adriano	DESTINAZIONE D'USO	STABILIMENTO BALNEARE
---------------	-----------------------	--------------------	-----------------------

VINCOLI AMBIENTALI

- PAESISTICO LR 31/2000
- L.R. 27/88
- L.R. 1497/39
- L.R. 1039/39
- L.R. 431/85
- RNS
- IDROGEOLOGICO
- SIC
- ZPS

DINAMICA COSTA

CONNESSIONE RETI

CICLABILE >300ML

AUTOBUS <300ML

PARCHEGGI <300ML

AUTOSTRADA >10KM


STATALE >1KM

PROVINCIALE >1KM

EROSIONE



TRATTO:



NOTE ZONA

PRESENZA DI FILTRI E DIMENSIONAMENTO

PINETA	ALTEZZA		LARGHEZZA	112,8
DUNA	ALTEZZA		LARGHEZZA	0
RECINZIONE	ALTEZZA	1,5	LARGHEZZA	0

ACCESSIBILITA'

PINETA RECINZIONE

AREA RETROSTANTE

CAMPEGGIO

MATERIALE RECINZ.

RETE METALLICA

STATO:

SUFFICIENTE

ACCESSIBILITA' SPIAGGIA

MODALITA'	NUMERO	PAVIMENTAZIONE	ACCESSI	CONCESSIONE
CARRABILE	1	STERRATO	TIPOLOGIA ESCLUSIVO	CONC.
PEDONALE	0		PROPIETA' DEM. FORESTALE	

PROTEZIONE DELLA COSTA

- DIFESE A MARE PARALLELE
- DIST. COSTA 260,79 INTERASSE MATERIALE MASSI IN PIETRA TIPO SOFFOLTE
- DIFESE A MARE RADENTI
- LUNGHEZZA MATERIALE TIPO
- DIFESE A PENNELLO
- LUNGHEZZA INTERASSE MATERIALE TIPO

AREA DI PERTINENZA

PROPIETA' DEM.MARITTIMO N° CONCES. 2/04 INIZIO SCADENZA

CONCESSIONARIO Marani Barbara P.I. RNBBR61A66H199S

GESTORE Marani Barbara

SUPERFICIE MQ.	DIMENSI	DISTANZA ALTRE CONCESSIONI
1822	FRONTE 44,3 PROFONDITA' 39,8	NORD 2,83 SUD 3

PROGETTO UNITARIO: DELIBERA DEL COMMIT:


OGGETTO

TITOLI EDILIZI RILASCIATI

NOTE AREA DI PERTINENZA

STABILIMENTO BALNEARE COLLEGATO AL CAMPEGGIO RETROSTANTE. ARGINE DI DIFESA CON VEGETAZIONE RETROSTANTE.

DATA
25/03/2004
RILEVATORI
GIUNCHI - MINGUZZI
AGGIORNAMENTO
PAGINA 2



COMUNE DI RAVENNA

AREA 6: PIANIFICAZIONE TERRITORIALE
SERVIZIO PROGETTAZIONE URBANISTICA

CENSIMENTO STRUTTURE ARENILE

Pagina 1
Pagina 3

CODICE STRUTTURA	06.002		
LOC	PUNTA MARINA		
VIA	DELLA FONTANA		
CIVICO	80	PARTE	
CATASTO TERRENI RAVENNA			
SEZIONE	FOGLIO	MAPPALE	
	RA		

ELEMENTI COSTITUENTI L'INSIEME

DENOMINAZIONE	Bagno Camping Adriano	DESTINAZIONE D'USO	STABILIMENTO BALNEARE
---------------	-----------------------	--------------------	-----------------------

SCHEMA STATO CONCESSIONATO

SCHEMA STATO RILEVATO

AREA DI SUPPORTO ALLA BALNEAZIONE

DESTINAZIONE D'USO	ACCESSIBILITA'
PARCHEGGIO MQ: 600	<input type="checkbox"/> PRESENZA DI BARRIERE ARCHITETTONICHE
VERDE MQ: 0	<input type="checkbox"/> PRESENZA DI DUNA IN AREA CONCESSIONATA
ATTREZ. SPORT. MQ: 360	DIST. DUNA/EDIF. \ SCHEDA: \
SUP TEMPORANEE: 54,86	RECINZIONE AREA: CEMENTO

FOTO AREA A SUPPORTO DELLA BALNEAZIONE



SUPERFICI IMPERMEABILI

PAVIMENTATA MQ:	PAVIMENTAZIONE:
-----------------	-----------------

SUPERFICI PERMEABILI

PAVIMENTATA MQ:	PAVIMENTAZIONE: LASTRE CEMENTO
-----------------	--------------------------------

PORZIONE DI AREA A PARCHEGGIO ESTERNA AL PERIMETRO DI CONCESSIONE.

N. CABINE:	STATO: SUFFICIENTE
------------	--------------------

AREA DESTINATA ALLA BALNEAZIONE

ATTIVITA':	OMBREGGIO	CAMPO SPORTIVO	AREA RICREATIVA
------------	-----------	----------------	-----------------

SUPERFICI IMPERMEABILI

PAVIMENTATA MQ:	PAVIMENTAZIONE:
-----------------	-----------------

SUPERFICI PERMEABILI

PAVIMENTATA MQ:	PAVIMENTAZIONE: LASTRE CEMENTO
-----------------	--------------------------------

N_OMBRELLONI:	ATTERRAGGIO NATANTI:
---------------	----------------------


STATO: SUFFICIENTE	LARGHEZZA:	LUNGHEZZA:
--------------------	------------	------------

FOTO AREA DESTINATA ALLA BALNEAZIONE



DATI PIANO ARENILE 1996		ESISTENTE DA PROGETTO UNITARIO:		DATI ULTIMA CONCESSIONE EDILIZIA:		INTERVENTO CON PROGETTO UNITARIO:	
ESISTENTE:	280	STRUTTURE FISSE:	280	STRUTTURE FISSE:	0	INTERVENTO CON PROGETTO UNITARIO:	
INTERVENTO DIRETTO:	230	PAVIMENTAZIONI FISSE:	0	PAVIMENTAZIONI FISSE:	0		
PROGETTO UNITARIO:	250	TOT. SUP. COPERTA:	280	TOT. SUP. COPERTA:	0		

DATA
25/03/2004
RILEVATORI
GIUNCHI - MINGUZZI
AGGIORNAMENTO
PAGINA 3


COMUNE DI RAVENNA
 AREA 6: PIANIFICAZIONE TERRITORIALE E
 SERVIZIO PROGETTAZIONE URBANISTICA

CENSIMENTO STRUTTURE ARENILE

CODICE STRUTTURA	06.002	
LOC	PUNTA MARINA	
VIA	DELLA FONTANA	
CIVICO	80 PARTE	
CATASTO TERRENI RAVENNA		
SEZIONE	FOGLIO	MAPPALE
RA		

ELEMENTI COSTITUENTI L'INSIEME

DENOMINAZIONE	Bagno Camping Adriano	DESTINAZIONE D'USO	STABILIMENTO BALNEARE
---------------	-----------------------	--------------------	-----------------------

CORPO A		COD. EDI	72283
DESTINAZIONE/USO:	MATERIALE :	CEMENTO ARMATO	
BAR RISTORO	TIPO COSTR:	PREFABBRICATA	
CABINA	COPERTURA:	PIANA	
SERVIZIO IGIENICO	INFISSI:	METALLO	
MAGAZZINO	FINITURE:	INTONACATO	
SUP. COPERTA:	0	H:	3,5
COLORE1:	BIANCO	2	BLU
SUP. PORTIC.:	54,86	H:	3
CONSERVAZIONE:	SUFFICIENTE		
STRUTTURA PORTICO:	REMOVIBILE	MATERIALE:	METALLO



CORPO B		COD. EDI	
DESTINAZIONE/USO:	MATERIALE :		
	TIPO COSTR:		
	COPERTURA:		
	INFISSI:		
	FINITURE:		
SUP. COPERTA:		H:	
COLORE1:		2	
SUP. PORTIC.:		H:	
CONSERVAZIONE:			
STRUTTURA PORTICO:		MATERIALE:	



CORPO C		COD. EDI	
DESTINAZIONE/USO:	MATERIALE :		
	TIPO COSTR:		
	COPERTURA:		
	INFISSI:		
	FINITURE:		
SUP. COPERTA:		H:	
COLORE1:		2	
SUP. PORTIC.:		H:	
CONSERVAZIONE:			
STRUTTURA PORTICO:		MATERIALE:	



CORPO D		COD. EDI	
DESTINAZIONE/USO:	MATERIALE :		
	TIPO COSTR:		
	COPERTURA:		
	INFISSI:		
	FINITURE:		
SUP. COPERTA:		H:	
COLORE1:		2	
SUP. PORTIC.:		H:	
CONSERVAZIONE:			
STRUTTURA PORTICO:		MATERIALE:	

