




<div>DATA</div> <div>25/03/2004</div> <div>RILEVATORI</div> <div>GIUNCHI - MINGUZZI</div> <div>AGGIORNAMENTO</div> <div></div> <div>PAGINA 1</div>		<div><div></div><div>COMUNE DI RAVENNA</div><div>AREA 6: PLANIFICAZIONE TERRITORIALE</div><div>SERVIZIO PROGETTAZIONE URBANISTICA</div></div> <div>CENSIMENTO STRUTTURE ARENILE</div> <div>Pagina 2</div> <div>Pagina 3</div>		<div><div>CODICE STRUTTURA</div><div>06.012</div></div> <div><div>LOC</div><div>LIDO ADRIANO</div></div> <div><div>VIA</div><div>VIALE PETRARCA</div></div> <div><div>CIVICO</div><div>324</div><div>PARTI</div><div></div></div> <div><div>ZONA PIANO ARENILE 96:</div><div>B-A1</div></div> <div><div>CATASTO TERRENI RAVENNA</div><div>SEZIONE</div><div>FOGLIO</div><div>MAPPALE</div></div> <div><div>RA</div><div>113</div><div>160</div></div>	
ELEMENTI COSTITUENTI L'INSIEME					
<div>DENOMINAZIONE</div> <div>Bagno Calipso</div>		<div>DESTINAZIONE D'USO</div> <div>STABILIMENTO BALNEARE</div>			
<div>VINCOLI AMBIENTALI</div> <div><div><input checked="" type="checkbox"/> PAESISTICO LR 31/2000</div><div>-L.R. 27/88</div><div>-L.R. 1497/39</div><div>-L.R. 1039/39</div><div>-L.R. 431/85</div><div><input type="checkbox"/> RNS</div><div><input checked="" type="checkbox"/> IDROGEOLOGICO</div><div><input type="checkbox"/> SIC</div><div><input type="checkbox"/> ZPS</div></div>		<div>DINAMICA COSTA</div> <div>CONNESSIONE RETI</div> <div><div>CICLABILE</div><div>>300ML</div><div>AUTOBUS</div><div><300ML</div><div>PARCHEGGI</div><div><300ML</div><div>AUTOSTRADA</div><div>>10KM</div><div>STATALE</div><div>>1KM</div><div>PROVINCIALE</div><div>>1KM</div></div>		<div>STABILE</div> <div>TRATTO:</div> <div></div>	
<div>NOTE ZONA</div> <div></div>					
<div>PRESENZA DI FILTRI E DIMENSIONAMENTO</div> <div><div>PINETA</div><div>ALTEZZA</div><div></div><div>LARGHEZZA</div><div>0</div><div>DUNA</div><div>ALTEZZA</div><div></div><div>LARGHEZZA</div><div>0</div><div>RECINZIONE</div><div>ALTEZZA</div><div>1,5</div><div>LARGHEZZA</div><div>0</div></div>		<div>ACCESSIBILITA'</div> <div>RECINZIONE</div> <div>RETE METALLICA</div> <div>AREA RETROSTANTE</div> <div>STATO:</div> <div>EDIFICATO</div> <div>SUFFICIENTE</div>			
ACCESSIBILITA' SPIAGGIA					
<div>MODALITA'</div> <div>CARRABILE</div> <div>PEDONALE</div>		<div>NUMERO</div> <div>1</div> <div>0</div>	<div>PAVIMENTAZIONE</div> <div>STERRATO</div> <div></div>	<div>ACCESSI</div> <div>TIPOLOGIA</div> <div>PROPRIETA'</div>	<div>CONCESSIONE</div> <div>CONC.</div> <div></div>
<div>PROTEZIONE DELLA COSTA</div> <div><input checked="" type="checkbox"/> DIFESE A MARE PARALLELE</div> <div>DIST. COSTA</div> <div>183,89</div> <div>INTERASSE</div> <div>31,5</div> <div>MATERIALE</div> <div>MASSI IN PIETRA</div> <div>TIPO</div> <div>SOFFOLTE</div> <div><input type="checkbox"/> DIFESE A MARE RADENTI</div> <div>LUNGHEZZA</div> <div></div> <div>MATERIALE</div> <div></div> <div>TIPO</div> <div></div> <div><input type="checkbox"/> DIFESE A PENNELLO</div> <div>LUNGHEZZA</div> <div>0</div> <div>INTERASSE</div> <div>0</div> <div>MATERIALE</div> <div></div> <div>TIPO</div> <div></div>					



<div>DATA</div> <div>25/03/2004</div> <div>RILEVATORI</div> <div>GIUNCHI - MINGUZZI</div> <div>AGGIORNAMENTO</div> <div></div> <div>PAGINA 2</div>		<div><div><div></div></div><div>COMUNE DI RAVENNA</div><div>AREA 6: PIANIFICAZIONE TERRITORIALE SERVIZIO PROGETTAZIONE URBANISTICA</div></div> <div>CENSIMENTO STRUTTURE ARENILE</div> <div>Pagina 1</div> <div>Pagina 3</div>		<div><div>CODICE STRUTTURA</div><div>06.012</div></div> <div><div>LOC</div><div>LIDO ADRIANO</div></div> <div><div>VIA</div><div>VIALE PETRARCA</div></div> <div><div>CIVICO</div><div>324</div><div>PARTE</div><div></div></div> <div><div>CATASTO TERRENI RAVENNA</div><div><div>SEZIONE</div><div>RA</div><div>FOGLIO</div><div>113</div><div>MAPPALE</div><div>160</div></div></div>	
ELEMENTI COSTITUENTI L'INSIEME					
DENOMINAZIONE		Bagno Calipso		DESTINAZIONE D'USO	
				STABILIMENTO BALNEARE	
SCHEMA STATO CONCESSIONATO			SCHEMA STATO RILEVATO		
AREA DI SUPPORTO ALLA BALNEAZIONE					
DESTINAZIONE D'USO		ACCESSIBILITA'		FOTO AREA A SUPPORTO DELLA BALNEAZIONE	
PARCHEGGIO MQ:		<div>0</div> <div><input type="checkbox"/> PRESENZA DI BARRIERE ARCHITETTONICHE</div>			
VERDE MQ:		<div>0</div> <div><input type="checkbox"/> PRESENZA DI DUNA IN AREA CONCESSIONATA</div>			
ATTREZ. SPORT. MQ:		DIST. DUNA EDIF. / <div></div> SCHEDA: / <div></div>			
SUP TEMPORANEE:		RECINZIONE AREA: CEMENTO E RETE			
SUPERFICI IMPERMEABILI					
PAVIMENTATA MQ:		<div>0</div> PAVIMENTAZIONE: <div></div>			
SUPERFICI PERMEABILI					
PAVIMENTATA MQ:		<div></div> PAVIMENTAZIONE: LASTRE GHIAIA LAVATA			
STRADELLO SECONDARIO CHE PORTA ALLO STABILIMENTO IN CEMENTO. ZONA EDIFICATA IMMEDIATAMENTE RETROSTANTE.					
N. CABINE: <div>8</div> STATO: SUFFICIENTE					
AREA DESTINATA ALLA BALNEAZIONE					
ATTIVITA':		OMBREGGIO		CAMPO SPORTIVO	
				AREA RICREATIVA	
SUPERFICI IMPERMEABILI					
PAVIMENTATA MQ:		<div></div> PAVIMENTAZIONE: <div></div>			
SUPERFICI PERMEABILI					
PAVIMENTATA MQ:		<div></div> PAVIMENTAZIONE: LASTRE CEMENTO			
N_OMBRELLONI:		<div>120</div> ATTERRAGGIO NATANTI:			
STATO:		SUFFICIENTE		LARGHEZZA: <div>0</div> LUNGHEZZA <div>0</div>	
DATI PIANO ARENILE 1996		ESISTENTE DA PROGETTO UNITARIO:		DATI ULTIMA CONCESSIONE EDILIZIA:	
ESISTENTE:		<div>120</div>		STRUTTURE FISSE:	
INTERVENTO DIRETTO:		<div>120</div>		<div></div>	
PROGETTO UNITARIO:		<div>135</div>		PAVIMENTAZIONI FISSE:	
		TOT. SUP. COPERTA: <div>136</div>		<div>0</div>	
				TOT. SUP. COPERTA: <div>0</div>	
				<div>150</div>	
				INTERVENTO CON PROGETTO UNITARIO:	

<div>DATA</div> <div>25/03/2004</div> <div>RILEVATORI</div> <div>GIUNCHI - MINGUZZI</div> <div>AGGIORNAMENTO</div> <div></div> <div>PAGINA 3</div>		<div><div></div><div>COMUNE DI RAVENNA</div><div>AREA 6: PIANIFICAZIONE TERRITORIALE SERVIZIO PROGETTAZIONE URBANISTICA</div></div> <div>CENSIMENTO STRUTTURE ARENILE</div> <div><div>Pagina 1</div><div>Pagina 2</div></div>		<div><div>CODICE STRUTTURA</div><div>06.012</div></div> <div><div>LOC</div><div>LIDO ADRIANO</div></div> <div><div>VIA</div><div>VIALE PETRARCA</div></div> <div><div>CIVICO</div><div>324</div><div>PARTE</div><div></div></div> <div><div>CATASTO TERRENI RAVENNA</div><div><div>SEZIONE</div><div>RA</div><div>FOGLIO</div><div>113</div><div>MAPPALE</div><div>160</div></div></div>							
<div>ELEMENTI COSTITUENTI L'INSIEME</div> <table><tr><td>DENOMINAZIONE</td><td colspan="2">Bagno Calipso</td><td>DESTINAZIONE D'USO</td><td colspan="2">STABILIMENTO BALNEARE</td></tr></table>						DENOMINAZIONE	Bagno Calipso		DESTINAZIONE D'USO	STABILIMENTO BALNEARE	
DENOMINAZIONE	Bagno Calipso		DESTINAZIONE D'USO	STABILIMENTO BALNEARE							
<div>CORPO A</div>			<div>COD. EDI</div>	<div>72226</div>							
<div>DESTINAZIONE/USO:</div>		<div>MATERIALE :</div>		<div>CEMENTO ARMATO</div>							
<div>BAR RISTORO</div>		<div>TIPO COSTR:</div>		<div>PREFABBRICATA</div>							
<div></div>		<div>COPERTURA:</div>		<div>PIANA</div>							
<div></div>		<div>INFISSI:</div>		<div>LEGN.ALLUM.MET.</div>							
<div></div>		<div>FINITURE:</div>		<div>INTONACATO</div>							
<div>SUP. COPERTA:</div>		<div>0</div>	<div>H:</div>	<div>3,5</div>	<div>COLORE1:</div>	<div>ROSSO</div>	<div>2</div>	<div>AZZURRO</div>			
<div>SUP. PORTIC.:</div>			<div>H:</div>		<div>CONSERVAZIONE:</div>	<div>SUFFICIENTE</div>					
<div>STRUTTURA PORTICO:</div>				<div>MATERIALE:</div>							
<div>CORPO B</div>			<div>COD. EDI</div>	<div>72229</div>							
<div>DESTINAZIONE/USO:</div>		<div>MATERIALE :</div>		<div>CEMENTO ARMATO</div>							
<div>MAGAZZINO</div>		<div>TIPO COSTR:</div>		<div>PREFABBRICATA</div>							
<div>CABINA</div>		<div>COPERTURA:</div>		<div>PIANA</div>							
<div></div>		<div>INFISSI:</div>		<div>LEGNO</div>							
<div></div>		<div>FINITURE:</div>		<div>INTONACATO</div>							
<div>SUP. COPERTA:</div>		<div>0</div>	<div>H:</div>	<div>2,4</div>	<div>COLORE1:</div>	<div>AZZURRO</div>	<div>2</div>	<div>ROSSO</div>			
<div>SUP. PORTIC.:</div>			<div>H:</div>		<div>CONSERVAZIONE:</div>	<div>SUFFICIENTE</div>					
<div>STRUTTURA PORTICO:</div>				<div>MATERIALE:</div>							
<div>CORPO C</div>			<div>COD. EDI</div>	<div>72228</div>							
<div>DESTINAZIONE/USO:</div>		<div>MATERIALE :</div>		<div>MURATURA</div>		<div>ALTRO EDIFICIO A FIANCO CON UGUALI CARATTERISTICHE.</div>					
<div>CABINA</div>		<div>TIPO COSTR:</div>		<div>PREFABBRICATA</div>							
<div></div>		<div>COPERTURA:</div>		<div>PIANA</div>							
<div></div>		<div>INFISSI:</div>		<div>LEGNO</div>							
<div></div>		<div>FINITURE:</div>		<div>INTONACATO</div>							
<div>SUP. COPERTA:</div>		<div>0</div>	<div>H:</div>	<div>2,3</div>	<div>COLORE1:</div>	<div>AZZURRO</div>	<div>2</div>	<div>ROSSO</div>			
<div>SUP. PORTIC.:</div>			<div>H:</div>		<div>CONSERVAZIONE:</div>	<div>SUFFICIENTE</div>					
<div>STRUTTURA PORTICO:</div>				<div>MATERIALE:</div>							
<div>CORPO D</div>			<div>COD. EDI</div>	<div>72230</div>							
<div>DESTINAZIONE/USO:</div>		<div>MATERIALE :</div>		<div>CEMENTO ARMATO</div>							
<div>SERVIZIO IGIENICO</div>		<div>TIPO COSTR:</div>		<div>PREFABBRICATA</div>							
<div></div>		<div>COPERTURA:</div>		<div>PIANA</div>							
<div></div>		<div>INFISSI:</div>		<div>ALLUMINIO</div>							
<div></div>		<div>FINITURE:</div>		<div>INTONACATO</div>							
<div>SUP. COPERTA:</div>		<div>0</div>	<div>H:</div>	<div>2,4</div>	<div>COLORE1:</div>	<div>AZZURRO</div>	<div>2</div>	<div>ROSSO</div>			
<div>SUP. PORTIC.:</div>			<div>H:</div>		<div>CONSERVAZIONE:</div>	<div>SUFFICIENTE</div>					
<div>STRUTTURA PORTICO:</div>				<div>MATERIALE:</div>							
<div>SUPERFICI TOTALI:</div>		<div>COPERTA:</div>	<div>0</div>	<div>PAVIM. IMPERM:</div>	<div>0</div>	<div>PAVIM. PERM:</div>	<div>0</div>	<div>STRUT TEMPORANEE:</div>	<div>0,00</div>		

