




DATA	 <b>COMUNE DI RAVENNA</b> AREA 6: PIANIFICAZIONE TERRITORIALE SERVIZIO PROGETTAZIONE URBANISTICA		CODICE STRUTTURA	07.003	
04/04/2004			LOC	LIDO DI DANTE	
RILEVATORI	<b>CENSIMENTO STRUTTURE ARENILE</b>		VIA	VIALE MARABINA	
GIUNCHI - MINGUZZI			CIVICO	PARTE	
AGGIORNAMENTO	Pagina 2		ZONA PIANO ARENILE 96:	B-B1	
	Pagina 3		<b>CATASTO TERRENI RAVENNA</b>		
<b>PAGINA 1</b>			SEZIONE	FOGLIO	MAPPALE
			R		

## ELEMENTI COSTITUENTI L'INSIEME

DENOMINAZIONE	Bagno Smeraldo	DESTINAZIONE D'USO	STABILIMENTO BALNEARE
---------------	----------------	--------------------	-----------------------

VINCOLI AMBIENTALI	DINAMICA COSTA	EROSIONE	TRATTO:
--------------------	----------------	----------	---------

<input checked="" type="checkbox"/> PAESISTICO LR 31/2000 -L.R. 27/88 -L.R. 1497/39 -L.R. 1039/39 -L.R. 431/85	<input type="checkbox"/> RNS <input checked="" type="checkbox"/> IDROGEOLOGICO <input type="checkbox"/> SIC <input type="checkbox"/> ZPS	<b>CONNESSIONE RETI</b> CICLABILE >300ML AUTOBUS <300ML PARCHEGGI <300ML AUTOSTRADA >10KM STATALE >1KM PROVINCIALE >1KM		
--	---	---	--	--

NOTE ZONA	
-----------	--

PRESENZA DI FILTRI E DIMENSIONAMENTO	ACCESSIBILITA'	MATERIALE RECINZ.
--------------------------------------	----------------	-------------------

PINETA ALTEZZA		LARGHEZZA	0	RECINZIONE	CEMENTO RETE
DUNA ALTEZZA		LARGHEZZA	0	AREA RETROSTANTE	STATO:
RECINZIONE ALTEZZA	2	LARGHEZZA	0,2	PARCHEGGIO	BUONO

ACCESSIBILITA' SPIAGGIA
-------------------------

MODALITA'	NUMERO	PAVIMENTAZIONE	ACCESSI	CONCESSIONE
CARRABILE	0		TIPOLOGIA	ESCLUSIVO CONC.
PEDONALE	1	STERRATO	PROPIETA'	DEM. MARITTIMO

PROTEZIONE DELLA COSTA
------------------------

<input checked="" type="checkbox"/> DIFESE A MARE PARALLELE	DIST. COSTA	186,61	INTERASSE	0	MATERIALE	MASSI IN PIETRA	TIPO	SOFFOLTE
<input type="checkbox"/> DIFESE A MARE RADENTI	LUNGHEZZA		MATERIALE		TIPO			
<input checked="" type="checkbox"/> DIFESE A PENNELLO	LUNGHEZZA	159,66	INTERASSE	290,94	MATERIALE	MASSI IN PIETRA	TIPO	SOFFOLTE


AREA DI PERTINENZA
--------------------

PROPIETA'	DEM.MARITTIMO	N° CONCES.	181/98	INIZIO		SCADENZA		
CONCESSIONARIO	Tarroni Sergio		P.I.	00723890398				
GESTORE	Tarroni Sergio							
SUPERFICIE MQ.	DIMENSI		DISTANZA ALTRE CONCESSIONI					
1200	FRONTE	80	PROFONDITA'	20	NORD	10	SUD	41,91
PROGETTO UNITARIO:	DELIBERA		DEL		COMMIT:			
OGGETTO								

TITOLI EDILIZI RILASCIATI	NOTE AREA DI PERTINENZA
---------------------------	-------------------------

PG 50119/92 CONCESSIONE N 384/ DEL 18/03/94. PG 2849/96 CONCESSIONE N 700/96 PER RIMOZIONE DI DUE CORPI CABINE E RICOSTRUZIONE IN POSIZIONE PIU ARRETRATA.	NUMERO CABINE: 6, NUMERO DOCCE APERTE: 1 NUMERO DOCCE CHIUSE: 1, NUMERO LETTINI: 100 NUMERO SDRAI: 5, NUMERO OMBRELLONI: 45 NUMERO WC: 2, NUMERO LAVAPIEDI: 1 ATTIVITA': ANIMAZIONE DURANTE IL GIORNO, RISTORANTE, MINIPARCO PER BAMBINI E DA A PRILE A MAGGIO SOLARIUM A DISPOSIZIONE.
--	---

DATA
04/04/2004
RILEVATORI
GIUNCHI - MINGUZZI
AGGIORNAMENTO
<b>PAGINA 2</b>



# COMUNE DI RAVENNA

AREA 6: PIANIFICAZIONE TERRITORIALE  
SERVIZIO PROGETTAZIONE URBANISTICA

## CENSIMENTO STRUTTURE ARENILE

Pagina 1
Pagina 3

CODICE STRUTTURA	07.003	
LOC	LIDO DI DANTE	
VIA	VIALE MARABINA	
CIVICO	PARTE	
<b>CATASTO TERRENI RAVENNA</b>		
SEZIONE	FOGLIO	MAPPALE
	R	

**ELEMENTI COSTITUENTI L'INSIEME**

DENOMINAZIONE	Bagno Smeraldo	DESTINAZIONE D'USO	STABILIMENTO BALNEARE
---------------	----------------	--------------------	-----------------------

**SCHEMA STATO CONCESSIONATO**

**SCHEMA STATO RILEVATO**

**AREA DI SUPPORTO ALLA BALNEAZIONE**

DESTINAZIONE D'USO	ACCESSIBILITA'
PARCHEGGIO MQ: <input type="text" value="0"/>	<input type="checkbox"/> PRESENZA DI BARRIERE ARCHITETTONICHE
VERDE MQ: <input type="text" value="0"/>	<input type="checkbox"/> PRESENZA DI DUNA IN AREA CONCESSIONATA
ATTREZ. SPORT. MQ: <input type="text" value="0"/>	DIST. DUNAEDIF. / <input type="text"/> SCHEDA: / <input type="text"/>
SUP TEMPORANEE: <input type="text" value="0,00"/>	RECINZIONE AREA: <input type="text" value="RETE METALLICA"/>

**FOTO AREA A SUPPORTO DELLA BALNEAZIONE**



**SUPERFICI IMPERMEABILI**

PAVIMENTATA MQ: <input type="text" value="0"/>	PAVIMENTAZIONE: <input type="text"/>
--	--------------------------------------

**SUPERFICI PERMEABILI**

PAVIMENTATA MQ: <input type="text"/>	PAVIMENTAZIONE: <input type="text" value="LASTRE CEMENTO"/>
--------------------------------------	---

PORZIONE DI PAVIMENTAZIONE IN DOGHE IN LEGNO. PARCHEGGI PUBBLICI IMMEDIATAMENTE RETROSTANTI AGLI STABILIMENTI.

N. CABINE: <input type="text" value="6"/>	STATO: <input type="text" value="SUFFICIENTE"/>
---	---

**AREA DESTINATA ALLA BALNEAZIONE**

ATTIVITA':	<input type="text" value="OMBREGGIO"/>	<input type="text" value="CAMPO SPORTIVO"/>	<input type="text" value="AREA RICREATIVA"/>
------------	--	---	--

**SUPERFICI IMPERMEABILI**

PAVIMENTATA MQ: <input type="text"/>	PAVIMENTAZIONE: <input type="text"/>
--------------------------------------	--------------------------------------

**SUPERFICI PERMEABILI**

PAVIMENTATA MQ: <input type="text"/>	PAVIMENTAZIONE: <input type="text" value="LASTRE CEMENTO"/>
--------------------------------------	---

N_OMBRELLONI: <input type="text" value="45"/>	ATTERRAGGIO NATANTI: <input type="text"/>
---	---

STATO: <input type="text" value="SUFFICIENTE"/>	LARGHEZZA: <input type="text" value="0"/>	LUNGHEZZA: <input type="text" value="0"/>
---	---	---

**FOTO AREA DESTINATA ALLA BALNEAZIONE**



DATI PIANO ARENILE 1996		ESISTENTE DA PROGETTO UNITARIO:		DATI ULTIMA CONCESSIONE EDILIZIA:		INTERVENTO CON PROGETTO UNITARIO:	
ESISTENTE:	<input type="text" value="230"/>	STRUTTURE FISSE:	<input type="text" value="210"/>	STRUTTURE FISSE:	<input type="text" value="71,4"/>	INTERVENTO CON PROGETTO UNITARIO:	<input type="text"/>
INTERVENTO DIRETTO:	<input type="text" value="210"/>	PAVIMENTAZIONI FISSE:	<input type="text" value="0"/>	PAVIMENTAZIONI FISSE:	<input type="text" value="0"/>		
PROGETTO UNITARIO:	<input type="text" value="230"/>	TOT. SUP. COPERTA:	<input type="text" value="210"/>	TOT. SUP. COPERTA:	<input type="text" value="71,4"/>		

DATA
04/04/2004
RILEVATORI
GIUNCHI - MINGUZZI
AGGIORNAMENTO
<b>PAGINA 3</b>



**COMUNE DI RAVENNA**  
 AREA 6: PIANIFICAZIONE TERRITORIALE E  
 SERVIZIO PROGETTAZIONE URBANISTICA

**CENSIMENTO STRUTTURE ARENILE**

Pagina 1

Pagina 2

CODICE STRUTTURA	07.003
LOC	LIDO DI DANTE
VIA	VIALE MARABINA
CIVICO	PARTE

<b>CATASTO TERRENI RAVENNA</b>		
SEZIONE	FOGLIO	MAPPALE
R		

**ELEMENTI COSTITUENTI L'INSIEME**

DENOMINAZIONE	Bagno Smeraldo	DESTINAZIONE D'USO	STABILIMENTO BALNEARE
---------------	----------------	--------------------	-----------------------

<b>CORPO A</b>		COD. EDI	72490				
DESTINAZIONE/USO:	MATERIALE :	CEMENTO ARMATO					
BAR RISTORO	TIPO COSTR:	PREFABBRICATA					
	COPERTURA:	PIANA					
	INFISSI:	LEGN.ALLUM.MET.					
	FINITURE:	INTONACATO					
SUP. COPERTA:	40	H:	3,5	COLORE1:	GIALLO	2	VERDE
SUP. PORTIC.:		H:		CONSERVAZIONE:	SUFFICIENTE		
STRUTTURA PORTICO:		MATERIALE:					



<b>CORPO B</b>		COD. EDI	72689				
DESTINAZIONE/USO:	MATERIALE :	CEMENTO ARMATO					
MAGAZZINO	TIPO COSTR:	PREFABBRICATA					
CABINA	COPERTURA:	PIANA					
SERVIZIO IGIENICO	INFISSI:	LEGNO					
	FINITURE:	INTONACATO					
SUP. COPERTA:	31,4	H:	2,4	COLORE1:	GIALLO	2	VERDE
SUP. PORTIC.:		H:		CONSERVAZIONE:	SUFFICIENTE		
STRUTTURA PORTICO:		MATERIALE:					



<b>CORPO C</b>		COD. EDI					
DESTINAZIONE/USO:	MATERIALE :						
	TIPO COSTR:						
	COPERTURA:						
	INFISSI:						
	FINITURE:						
SUP. COPERTA:		H:		COLORE1:		2	
SUP. PORTIC.:		H:		CONSERVAZIONE:			
STRUTTURA PORTICO:		MATERIALE:					



<b>CORPO D</b>		COD. EDI					
DESTINAZIONE/USO:	MATERIALE :						
	TIPO COSTR:						
	COPERTURA:						
	INFISSI:						
	FINITURE:						
SUP. COPERTA:		H:		COLORE1:		2	
SUP. PORTIC.:		H:		CONSERVAZIONE:			
STRUTTURA PORTICO:		MATERIALE:					



SUPERFICI TOTALI:	COPERTA:	71,4	PAVIM. IMPERM:	0	PAVIM. PERM:	100,8	STRUT TEMPORANEE:	0,00
-------------------	----------	------	----------------	---	--------------	-------	-------------------	------