


DATA	 <b>COMUNE DI RAVENNA</b> AREA 6: PIANIFICAZIONE TERRITORIALE SERVIZIO PROGETTAZIONE URBANISTICA		CODICE STRUTTURA	08.019	
26/04/2004			LOC	LIDO DI CLASSE	
RILEVATORI	<b>CENSIMENTO STRUTTURE ARENILE</b>			VIA	
GIUNCHI - MINGUZZI				CIVICO	0
AGGIORNAMENTO	Pagina 2			ZONA PIANO ARENILE 96:	
	Pagina 3			<b>CATASTO TERRENI RAVENNA</b>	
<b>PAGINA 1</b>			SEZIONE	FOGLIO	MAPPALE
				0	0

## ELEMENTI COSTITUENTI L'INSIEME

DENOMINAZIONE	Circolo Nautico del Savio	DESTINAZIONE D'USO	SOCIETA' SPORTIVA
---------------	---------------------------	--------------------	-------------------

## VINCOLI AMBIENTALI

- PAESISTICO LR 31/2000
- L.R. 27/88
- L.R. 1497/39
- L.R. 1039/39
- L.R. 431/85
- RNS
- IDROGEOLOGICO
- SIC
- ZPS

## DINAMICA COSTA

**CONNESSIONE RETI**

CICLABILE <300ML

AUTOBUS <300ML

PARCHEGGI <300ML

AUTOSTRADA >10KM


STATALE >1KM

PROVINCIALE >1KM

## RIPASCIMENTO



## TRATTO:



## NOTE ZONA

0

## PRESENZA DI FILTRI E DIMENSIONAMENTO

PINETA	ALTEZZA	0	LARGHEZZA	0	RECINZIONE	RETE METALLICA
DUNA	ALTEZZA	0	LARGHEZZA	0	<b>AREA RETROSTANTE</b>	<b>STATO:</b>
RECINZIONE	ALTEZZA	2	LARGHEZZA	0	EDIFICATO	SUFFICIENTE

## ACCESSIBILITA' SPIAGGIA

MODALITA'	NUMERO	PAVIMENTAZIONE	ACCESSI	CONCESSIONE
CARRABILE	0		TIPOLOGIA DIRETTO	CONC. 0
PEDONALE	0		PROPIETA'	

## PROTEZIONE DELLA COSTA

- DIFESE A MARE PARALLELE
- DIST. COSTA 97,21 INTERASSE 35,35 MATERIALE MASSI IN PIETRA TIPO SOFFOLTE
- DIFESE A MARE RADENTI
- LUNGHEZZA 0 MATERIALE TIPO
- DIFESE A PENNELLO
- LUNGHEZZA 0 INTERASSE 0 MATERIALE TIPO

## AREA DI PERTINENZA

PROPIETA'	DEM.MARITTIMO	N° CONCES.		INIZIO		SCADENZA	
CONCESSIONARIO	Circolo Nautico del Savio			P.I.	0		
GESTORE	Gagliardi Angelo						
<b>SUPERFICIE MQ.</b>	<b>DIMENSI</b>	<b>DISTANZA ALTRE CONCESSIONI</b>					
5961	FRONTE 126,87	PROFONDITA'	55,65	NORD 11,76	SUD 0		


PROGETTO UNITARIO:	DELIBERA 0 DEL	COMMIT:	SOC ASIAGO SAS SOC CRIMARE SRL IMM BORDI SAS IMM GIARDINO SAS
OGGETTO	RAZIONALIZZAZIONE ARENILE LIDO DI SAVIO NORD		

## TITOLI EDILIZI RILASCIATI

## NOTE AREA DI PERTINENZA

--	--

DATA
26/04/2004
RILEVATORI
GIUNCHI - MINGUZZI
AGGIORNAMENTO
<b>PAGINA 2</b>



# COMUNE DI RAVENNA

AREA 6: PIANIFICAZIONE TERRITORIALE  
SERVIZIO PROGETTAZIONE URBANISTICA

## CENSIMENTO STRUTTURE ARENILE

Pagina 1
Pagina 3

CODICE STRUTTURA	08.019	
LOC	LIDO DI CLASSE	
VIA		
CIVICO	0 PARTE	
<b>CATASTO TERRENI RAVENNA</b>		
SEZIONE	FOGLIO	MAPPALE
	0	0

**ELEMENTI COSTITUENTI L'INSIEME**

DENOMINAZIONE	Circolo Nautico del Savio	DESTINAZIONE D'USO	SOCIETA' SPORTIVA
---------------	---------------------------	--------------------	-------------------

**SCHEMA STATO CONCESSIONATO**

**SCHEMA STATO RILEVATO**

**AREA DI SUPPORTO ALLA BALNEAZIONE**

DESTINAZIONE D'USO	ACCESSIBILITA'
PARCHEGGIO MQ: 0	<input type="checkbox"/> PRESENZA DI BARRIERE ARCHITETTONICHE
VERDE MQ: 0	<input type="checkbox"/> PRESENZA DI DUNA IN AREA CONCESSIONATA
ATTREZ. SPORT. MQ: 0	DIST. DUNA EDIF. / SCHEDA: /
SUP TEMPORANEE: 0,00	RECINZIONE AREA: RETE METALLICA

**FOTO AREA A SUPPORTO DELLA BALNEAZIONE**



**SUPERFICI IMPERMEABILI**

PAVIMENTATA MQ: 0	PAVIMENTAZIONE: 0
-------------------	-------------------

**SUPERFICI PERMEABILI**

PAVIMENTATA MQ: 0	PAVIMENTAZIONE: LASTRE CEMENTO
-------------------	--------------------------------

SUPERFICIE DESTINATA A RIMESSAGGIO NATANTI PARI A MQ. 4581. INACCESSIBILE PERCHE' INTERAMENTE RECINTATA.

N. CABINE:	STATO: SUFFICIENTE
------------	--------------------

**AREA DESTINATA ALLA BALNEAZIONE**

ATTIVITA':	RIMESSAGGIO	OMBREGGIO	AREA RICREATIVA
------------	-------------	-----------	-----------------

**FOTO AREA DESTINATA ALLA BALNEAZIONE**



**SUPERFICI IMPERMEABILI**

PAVIMENTATA MQ:	PAVIMENTAZIONE:
-----------------	-----------------

**SUPERFICI PERMEABILI**

PAVIMENTATA MQ:	PAVIMENTAZIONE: LASTRE CEMENTO
-----------------	--------------------------------


N_OMBRELLONI:	ATTERRAGGIO NATANTI:
---------------	----------------------

STATO: SUFFICIENTE	LARGHEZZA: 0	LUNGHEZZA: 0
--------------------	--------------	--------------

0
---

DATI PIANO ARENILE 1996		ESISTENTE DA PROGETTO UNITARIO:		DATI ULTIMA CONCESSIONE EDILIZIA:		INTERVENTO CON PROGETTO UNITARIO:	
ESISTENTE:	180	STRUTTURE FISSE:	295	STRUTTURE FISSE:	295		
INTERVENTO DIRETTO:	300	PAVIMENTAZIONI FISSE:	0	PAVIMENTAZIONI FISSE:	0		
PROGETTO UNITARIO:	300	TOT. SUP. COPERTA:	295	TOT. SUP. COPERTA:	295		

DATA
26/04/2004
RILEVATORI
GIUNCHI - MINGUZZI
AGGIORNAMENTO
<b>PAGINA 3</b>



# COMUNE DI RAVENNA

AREA 6: PIANIFICAZIONE TERRITORIALE E SERVIZIO PROGETTAZIONE URBANISTICA

## CENSIMENTO STRUTTURE ARENILE

Pagina 1

Pagina 2

CODICE STRUTTURA	08.019	
LOC	LIDO DI CLASSE	
VIA		
CIVICO	0 PARTE	
<b>CATASTO TERRENI RAVENNA</b>		
SEZIONE	FOGLIO	MAPPALE
	0	0

**ELEMENTI COSTITUENTI L'INSIEME**

DENOMINAZIONE	Circolo Nautico del Savio	DESTINAZIONE D'USO	SOCIETA' SPORTIVA
---------------	---------------------------	--------------------	-------------------

<b>CORPO A</b>	COD. EDI	72158	
DESTINAZIONE/USO:	MATERIALE :	CEMENTO ARMATO	
BAR RISTORO	TIPO COSTR:	PREFABBRICATA	
RIMESSAGGIO	COPERTURA:	PIANA	
MAGAZZINO	INFISSI:	LEGN.ALLUM.MET.	
SPOGLIATOIO	FINITURE:	INTONACATO	
SUP. COPERTA:	295 H:	3,2 COLORE1:	BIANCO 2 AZZURRO
SUP. PORTIC.:	84,09 H:	3 CONSERVAZIONE:	SUFFICIENTE
STRUTTURA PORTICO:	REMOVIBILE	MATERIALE:	METALLO



<b>CORPO B</b>	COD. EDI		
DESTINAZIONE/USO:	MATERIALE :		
	TIPO COSTR:		
	COPERTURA:		
	INFISSI:		
	FINITURE:		
SUP. COPERTA:	0 H:	0 COLORE1:	2
SUP. PORTIC.:	0 H:	0 CONSERVAZIONE:	
STRUTTURA PORTICO:		MATERIALE:	



<b>CORPO C</b>	COD. EDI		
DESTINAZIONE/USO:	MATERIALE :		
	TIPO COSTR:		
	COPERTURA:		
	INFISSI:		
	FINITURE:		
SUP. COPERTA:	0 H:	0 COLORE1:	2
SUP. PORTIC.:	0 H:	0 CONSERVAZIONE:	
STRUTTURA PORTICO:		MATERIALE:	



<b>CORPO D</b>	COD. EDI		
DESTINAZIONE/USO:	MATERIALE :		
	TIPO COSTR:		
	COPERTURA:		
	INFISSI:		
	FINITURE:		
SUP. COPERTA:	0 H:	0 COLORE1:	2
SUP. PORTIC.:	0 H:	0 CONSERVAZIONE:	
STRUTTURA PORTICO:		MATERIALE:	



SUPERFICI TOTALI:	COPERTA:	295	PAVIM. IMPERM:	0	PAVIM. PERM:	0	STRUT TEMPORANEE:	0,00
-------------------	----------	-----	----------------	---	--------------	---	-------------------	------