




DATA	 COMUNE DI RAVENNA AREA 6: PIANIFICAZIONE TERRITORIALE SERVIZIO PROGETTAZIONE URBANISTICA		CODICE STRUTTURA	09.001	
27/04/2004			LOC	LIDO DI SAVIO	
RILEVATORI	CENSIMENTO STRUTTURE ARENILE			VIA	
GIUNCHI - MINGUZZI				CIVICO	0
AGGIORNAMENTO	Pagina 2			ZONA PIANO ARENILE 96:	
	Pagina 3			CATASTO TERRENI RAVENNA	
PAGINA 1			SEZIONE	FOGLIO	MAPPALE
				0	0

ELEMENTI COSTITUENTI L'INSIEME

DENOMINAZIONE	Rimessaggio Natanti	DESTINAZIONE D'USO	RIMESSAGGIO NATANTI
---------------	---------------------	--------------------	---------------------

VINCOLI AMBIENTALI	DINAMICA COSTA	EROSIONE	TRATTO:
--------------------	----------------	----------	---------

<input checked="" type="checkbox"/> PAESISTICO LR 31/2000 -L.R. 27/88 -L.R. 1497/39 -L.R. 1039/39 -L.R. 431/85	<input type="checkbox"/> RNS <input type="checkbox"/> IDROGEOLOGICO <input type="checkbox"/> SIC <input type="checkbox"/> ZPS	CONNESSIONE RETI CICLABILE >300ML AUTOBUS <300ML PARCHEGGI <300ML AUTOSTRADA >10KM STATALE >1KM PROVINCIALE >1KM		
--	--	---	--	--

NOTE ZONA	0
-----------	---

PRESENZA DI FILTRI E DIMENSIONAMENTO	ACCESSIBILITA'	MATERIALE RECINZ.
--------------------------------------	----------------	-------------------

PINETA ALTEZZA 0 LARGHEZZA 0	RECINZIONE	CEMENTO METALLO
DUNA ALTEZZA 0 LARGHEZZA 0	AREA RETROSTANTE	STATO:
RECINZIONE ALTEZZA 2 LARGHEZZA 0,2	EDIFICATO	SUFFICIENTE

ACCESSIBILITA' SPIAGGIA

MODALITA'	NUMERO	PAVIMENTAZIONE	ACCESSI	CONCESSIONE
CARRABILE	0		TIPOLOGIA DIRETTO	CONC. 0
PEDONALE	0		PROPIETA'	

PROTEZIONE DELLA COSTA

<input type="checkbox"/> DIFESE A MARE PARALLELE	DIST. COSTA 17783	INTERASSE 10847	MATERIALE	TIPO
<input type="checkbox"/> DIFESE A MARE RADENTI	LUNGHEZZA 0	MATERIALE	TIPO	
<input checked="" type="checkbox"/> DIFESE A PENNELLO	LUNGHEZZA 50,17	INTERASSE 314,07	MATERIALE MASSI IN PIETRA	TIPO EMERSE


AREA DI PERTINENZA

PROPIETA'	PRIVATA	N° CONCES.	INIZIO	SCADENZA
CONCESSIONARIO		P.I.	0	
GESTORE	0			
SUPERFICIE MQ.	DIMENSI	DISTANZA ALTRE CONCESSIONI		
0	FRONTE 0 PROFONDITA' 0	NORD 0	SUD 0	0
PROGETTO UNITARIO:	DELIBERA 0 DEL	COMMIT:	SOC ASIAGO SAS SOC CRIMARE SRL IMM BORDI SAS IMM GIARDINO SAS	
OGGETTO	RAZIONALIZZAZIONE ARENILE LIDO DI SAVIO NORD			

TITOLI EDILIZI RILASCIATI	NOTE AREA DI PERTINENZA
---------------------------	-------------------------

--	--

DATA
27/04/2004
RILEVATORI
GIUNCHI - MINGUZZI
AGGIORNAMENTO
PAGINA 2



COMUNE DI RAVENNA

AREA 6: PIANIFICAZIONE TERRITORIALE
SERVIZIO PROGETTAZIONE URBANISTICA

CENSIMENTO STRUTTURE ARENILE

Pagina 1
Pagina 3

CODICE STRUTTURA	09.001		
LOC	LIDO DI SAVIO		
VIA			
CIVICO	0	PARTE	
CATASTO TERRENI RAVENNA			
SEZIONE	FOGLIO	MAPPALE	
	0	0	

ELEMENTI COSTITUENTI L'INSIEME

DENOMINAZIONE	Rimessaggio Natanti	DESTINAZIONE D'USO	RIMESSAGGIO NATANTI
---------------	---------------------	--------------------	---------------------

SCHEMA STATO CONCESSIONATO

SCHEMA STATO RILEVATO

AREA DI SUPPORTO ALLA BALNEAZIONE

DESTINAZIONE D'USO	ACCESSIBILITA'
PARCHEGGIO MQ: 0	<input type="checkbox"/> PRESENZA DI BARRIERE ARCHITETTONICHE
VERDE MQ: 0	<input type="checkbox"/> PRESENZA DI DUNA IN AREA CONCESSIONATA
ATTREZ. SPORT. MQ: 0	DIST. DUNA EDIF. / SCHEDA: /
SUP TEMPORANEE: 46,65	RECINZIONE AREA: CEMENTO E RETE

FOTO AREA A SUPPORTO DELLA BALNEAZIONE



N. CABINE:		STATO:	SUFFICIENTE
------------	--	--------	-------------

SUPERFICI IMPERMEABILI

PAVIMENTATA MQ: 0	PAVIMENTAZIONE: 0
-------------------	-------------------

SUPERFICI PERMEABILI

PAVIMENTATA MQ: 0	PAVIMENTAZIONE: LASTRE CEMENTO
-------------------	--------------------------------

AREA RISERVATA AL RIMESSAGGIO NATANTI PARI A MQ. 2400.

AREA DESTINATA ALLA BALNEAZIONE

ATTIVITA': RIMESSAGGIO		0
------------------------	--	---

SUPERFICI IMPERMEABILI

PAVIMENTATA MQ:	PAVIMENTAZIONE:
-----------------	-----------------

SUPERFICI PERMEABILI

PAVIMENTATA MQ:	PAVIMENTAZIONE: LASTRE CEMENTO
-----------------	--------------------------------

N_OMBRELLONI:	ATTERRAGGIO NATANTI:
STATO: SUFFICIENTE	LARGHEZZA: 20 LUNGHEZZA: 300


RECINZIONE COMPLETA IN RETE METALLICA

FOTO AREA DESTINATA ALLA BALNEAZIONE



DATI PIANO ARENILE 1996	ESISTENTE DA PROGETTO UNITARIO:	DATI ULTIMA CONCESSIONE EDILIZIA:	INTERVENTO CON PROGETTO UNITARIO:
ESISTENTE: 0	STRUTTURE FISSE: 86,16	STRUTTURE FISSE: 0	
INTERVENTO DIRETTO: 0	PAVIMENTAZIONI FISSE: 0	PAVIMENTAZIONI FISSE: 0	
PROGETTO UNITARIO: 0	TOT. SUP. COPERTA: 86,16	TOT. SUP. COPERTA: 0	

DATA
27/04/2004
RILEVATORI
GIUNCHI - MINGUZZI
AGGIORNAMENTO
PAGINA 3



COMUNE DI RAVENNA

AREA 6: PIANIFICAZIONE TERRITORIALE E SERVIZIO PROGETTAZIONE URBANISTICA

CENSIMENTO STRUTTURE ARENILE

CODICE STRUTTURA	09.001	
LOC	LIDO DI SAVIO	
VIA		
CIVICO	0 PARTE	
CATASTO TERRENI RAVENNA		
SEZIONE	FOGLIO	MAPPALE
	0	0

ELEMENTI COSTITUENTI L'INSIEME

DENOMINAZIONE	Rimessaggio Natanti	DESTINAZIONE D'USO	RIMESSAGGIO NATANTI
---------------	---------------------	--------------------	---------------------

CORPO A		COD. EDI	72258
DESTINAZIONE/USO:	MATERIALE :	METALLO	
RIMESSAGGIO	TIPO COSTR:	PREFABBRICATA	
	COPERTURA:	DUE FALDE	
	INFISSI:	METALLO	
	FINITURE:	FACCIA A VISTA	
SUP. COPERTA:	0 H:	4,5	COLORE1: BIANCO 2
SUP. PORTIC.:	0 H:	0	CONSERVAZIONE: SUFFICIENTE
STRUTTURA PORTICO:		MATERIALE:	



CORPO B		COD. EDI	
DESTINAZIONE/USO:	MATERIALE :		
	TIPO COSTR:		
	COPERTURA:		
	INFISSI:		
	FINITURE:		
SUP. COPERTA:	0 H:	0	COLORE1: 2
SUP. PORTIC.:	0 H:	0	CONSERVAZIONE:
STRUTTURA PORTICO:		MATERIALE:	



CORPO C		COD. EDI	
DESTINAZIONE/USO:	MATERIALE :		
	TIPO COSTR:		
	COPERTURA:		
	INFISSI:		
	FINITURE:		
SUP. COPERTA:	0 H:	0	COLORE1: 2
SUP. PORTIC.:	0 H:	0	CONSERVAZIONE:
STRUTTURA PORTICO:		MATERIALE:	



CORPO D		COD. EDI	
DESTINAZIONE/USO:	MATERIALE :		
	TIPO COSTR:		
	COPERTURA:		
	INFISSI:		
	FINITURE:		
SUP. COPERTA:	0 H:	0	COLORE1: 2
SUP. PORTIC.:	0 H:	0	CONSERVAZIONE:
STRUTTURA PORTICO:		MATERIALE:	

