




DATA	 COMUNE DI RAVENNA AREA 6: PIANIFICAZIONE TERRITORIALE SERVIZIO PROGETTAZIONE URBANISTICA		CODICE STRUTTURA	09.013	
27/04/2004			LOC	LIDO DI SAVIO	
RILEVATORI	CENSIMENTO STRUTTURE ARENILE		VIA	VIA COTIGNOLA	
GIUNCHI - MINGUZZI			CIVICO	PARTE	
AGGIORNAMENTO	Pagina 2		ZONA PIANO ARENILE 96:	B-A1	
	Pagina 3		CATASTO TERRENI RAVENNA		
PAGINA 1			SEZIONE	FOLGIO	MAPPALE
			S		

ELEMENTI COSTITUENTI L'INSIEME

DENOMINAZIONE	Bagno Riviera Soleluna	DESTINAZIONE D'USO	STABILIMENTO BALNEARE
---------------	------------------------	--------------------	-----------------------

VINCOLI AMBIENTALI	DINAMICA COSTA	EROSIONE	TRATTO:
--------------------	----------------	----------	---------

<input checked="" type="checkbox"/> PAESISTICO LR 31/2000 -L.R. 27/88 -L.R. 1497/39 -L.R. 1039/39 -L.R. 431/85	<input type="checkbox"/> RNS <input type="checkbox"/> IDROGEOLOGICO <input type="checkbox"/> SIC <input type="checkbox"/> ZPS	CONNESSIONE RETI CICLABILE >300ML AUTOBUS <300ML PARCHEGGI <300ML AUTOSTRADA >10KM STATALE >1KM PROVINCIALE >1KM		
--	--	---	--	--

NOTE ZONA	
-----------	--

PRESENZA DI FILTRI E DIMENSIONAMENTO	ACCESSIBILITA'	MATERIALE RECINZ.
--------------------------------------	----------------	-------------------

PINETA ALTEZZA		LARGHEZZA	0	RECINZIONE	CEMENTO ARMATO
DUNA ALTEZZA		LARGHEZZA	0	AREA RETROSTANTE	STATO:
RECINZIONE ALTEZZA	0,5	LARGHEZZA	0,1	EDIFICATO	SUFFICIENTE

ACCESSIBILITA' SPIAGGIA

MODALITA'	NUMERO	PAVIMENTAZIONE	ACCESSI	CONCESSIONE
CARRABILE	1	ASFALTATA	TIPOLOGIA	NON ESCLUSIVO
PEDONALE	0		PROPRIETA'	COMUNE

PROTEZIONE DELLA COSTA

<input type="checkbox"/> DIFESE A MARE PARALLELE
DIST. COSTA 14720 INTERASSE 2905 MATERIALE TIPO
<input type="checkbox"/> DIFESE A MARE RADENTI
LUNGHEZZA MATERIALE TIPO
<input type="checkbox"/> DIFESE A PENNELLO
LUNGHEZZA INTERASSE MATERIALE TIPO

AREA DI PERTINENZA

PROPRIETA'	PRIVATA	N° CONCES.	INIZIO	SCADENZA
CONCESSIONARIO	Soc. Pari Luigi Tonino e C. s.a.s.		P.I.	01369020399
GESTORE	Pari Luigi Tonino			
SUPERFICIE MQ.	DIMENSI	DISTANZA ALTRE CONCESSIONI		
165	FRONTE 33 PROFONDITA' 5	NORD 0	SUD 0	

PROGETTO UNITARIO:	DELIBERA	DEL	COMMIT:	SOC ASIAGO SAS SOC CRIMARE SRL IMM BORDI SAS IMM GIARDINO SAS
OGGETTO	RAZIONALIZZAZIONE ARENILE LIDO DI SAVIO NORD			

TITOLI EDILIZI RILASCIATI	NOTE AREA DI PERTINENZA
---------------------------	-------------------------

PG 24189/93 CONCESSIONE N 2685/93 PER MANUTENZIONE STRAORDINARIA A STABILIMENTO. PG 476/95 DEL 31/12/94 CONCESSIONE IN SANATORIA N 13988.	NUMERO CABINE: 10, NUMERO DOCCE APERTE: 3 NUMERO LETTINI: 250, NUMERO SDRAI: 70 NUMERO OMBRELLONI: 180, NUMERO WC: 2 NUMERO LAVAPIEDI: 2. ATTIVITA': ANIMAZIONE, RISTORANTE, BEACH VOLLEY, PALLACANESTRO, RACCHETTONI, SOCCER, BOCCE, PING PONG, BABY GARDEN, GINNASTICA E ACQUAGYM. SUPERFICIE LOTTO PROPRIETA' PRIVATA MQ 2149 FRONTE MARE ML 44,50 PROFONDITA' NORD ML 55, PROFONDITA' SUD ML 50
---	--

DATA
27/04/2004
RILEVATORI
GIUNCHI - MINGUZZI
AGGIORNAMENTO
PAGINA 2


COMUNE DI RAVENNA
 AREA 6: PIANIFICAZIONE TERRITORIALE
 SERVIZIO PROGETTAZIONE URBANISTICA


CENSIMENTO STRUTTURE ARENILE

CODICE STRUTTURA	09.013	
LOC	LIDO DI SAVIO	
VIA	VIA COTIGNOLA	
CIVICO	PARTE	
CATASTO TERRENI RAVENNA		
SEZIONE	FOGLIO	MAPPALE
	S	

ELEMENTI COSTITUENTI L'INSIEME

DENOMINAZIONE	Bagno Riviera Soleluna	DESTINAZIONE D'USO	STABILIMENTO BALNEARE
---------------	------------------------	--------------------	-----------------------

SCHEMA STATO CONCESSIONATO



SCHEMA STATO RILEVATO



AREA DI SUPPORTO ALLA BALNEAZIONE

DESTINAZIONE D'USO	ACCESSIBILITA'
PARCHEGGIO MQ: <input type="text"/>	<input type="checkbox"/> PRESENZA DI BARRIERE ARCHITETTONICHE
VERDE MQ: <input type="text" value="0"/>	<input type="checkbox"/> PRESENZA DI DUNA IN AREA CONCESSIONATA
ATTREZ. SPORT. MQ: <input type="text" value="175"/>	DIST. DUNAEDIF. / <input type="text"/> SCHEDA: / <input type="text"/>
SUP TEMPORANEE: <input type="text" value="0,00"/>	RECINZIONE AREA: <input type="text" value="CEMENTO"/>

FOTO AREA A SUPPORTO DELLA BALNEAZIONE



SUPERFICI IMPERMEABILI

PAVIMENTATA MQ: <input type="text" value="173"/>	PAVIMENTAZIONE: <input type="text" value="GETTO CLS"/>
--	--

SUPERFICI PERMEABILI

PAVIMENTATA MQ: <input type="text"/>	PAVIMENTAZIONE: <input type="text" value="LASTRE GHIAIA LAVATA"/>
--------------------------------------	---

N. CABINE: <input type="text" value="10"/>	STATO: <input type="text" value="SUFFICIENTE"/>
--	---

AREA DESTINATA ALLA BALNEAZIONE

ATTIVITA': <input type="text" value="OMBREGGIO"/>	<input type="text" value="CAMPO SPORTIVO"/>	<input type="text" value="AREA RICREATIVA"/>
---	---	--

SUPERFICI IMPERMEABILI

PAVIMENTATA MQ: <input type="text"/>	PAVIMENTAZIONE: <input type="text"/>
--------------------------------------	--------------------------------------

SUPERFICI PERMEABILI

PAVIMENTATA MQ: <input type="text"/>	PAVIMENTAZIONE: <input type="text" value="LASTRE CEMENTO"/>
--------------------------------------	---


N_OMBRELLONI: <input type="text" value="180"/>	ATTERRAGGIO NATANTI:
STATO: <input type="text" value="SUFFICIENTE"/>	LARGHEZZA: <input type="text" value="0"/> LUNGHEZZA: <input type="text" value="0"/>

FOTO AREA DESTINATA ALLA BALNEAZIONE



DATI PIANO ARENILE 1996		ESISTENTE DA PROGETTO UNITARIO:		DATI ULTIMA CONCESSIONE EDILIZIA:		INTERVENTO CON PROGETTO UNITARIO:	
ESISTENTE:	<input type="text" value="136"/>	STRUTTURE FISSE:	<input type="text" value="173"/>	STRUTTURE FISSE:	<input type="text" value="189,8"/>	INTERVENTO CON PROGETTO UNITARIO:	<input type="text"/>
INTERVENTO DIRETTO:	<input type="text" value="155"/>	PAVIMENTAZIONI FISSE:	<input type="text" value="173"/>	PAVIMENTAZIONI FISSE:	<input type="text" value="0"/>		
PROGETTO UNITARIO:	<input type="text" value="170"/>	TOT. SUP. COPERTA:	<input type="text" value="346"/>	TOT. SUP. COPERTA:	<input type="text" value="189,8"/>		<input type="text" value="230"/>

DATA
27/04/2004
RILEVATORI
GIUNCHI - MINGUZZI
AGGIORNAMENTO
PAGINA 3



COMUNE DI RAVENNA

AREA 6: PIANIFICAZIONE TERRITORIALE E SERVIZIO PROGETTAZIONE URBANISTICA

CENSIMENTO STRUTTURE ARENILE

CODICE STRUTTURA	09.013	
LOC	LIDO DI SAVIO	
VIA	VIA COTIGNOLA	
CIVICO	PARTE	
CATASTO TERRENI RAVENNA		
SEZIONE	FOGLIO	MAPPALE
	S	

ELEMENTI COSTITUENTI L'INSIEME

DENOMINAZIONE	Bagno Riviera Soleluna	DESTINAZIONE D'USO	STABILIMENTO BALNEARE
---------------	------------------------	--------------------	-----------------------

CORPO A		COD. EDI	72610
DESTINAZIONE/USO:	MATERIALE :	CEMENTO ARMATO	
BAR RISTORO	TIPO COSTR:	PREFABBRICATA	
	COPERTURA:	PIANA	
	INFISSI:	LEGN.ALLUM.MET.	
	FINITURE:	INTONACATO	
SUP. COPERTA:	104	H:	3
		COLORE1:	BIANCO 2 BLU
SUP. PORTIC.:		H:	
		CONSERVAZIONE:	SUFFICIENTE
STRUTTURA PORTICO:		MATERIALE:	



CORPO B		COD. EDI	72421
DESTINAZIONE/USO:	MATERIALE :	CEMENTO ARMATO	
MAGAZZINO	TIPO COSTR:	PREFABBRICATA	
	COPERTURA:	PIANA	
	INFISSI:	LEGNO	
	FINITURE:	INTONACATO	
SUP. COPERTA:	5,2	H:	2,5
		COLORE1:	BIANCO 2 BLU
SUP. PORTIC.:		H:	
		CONSERVAZIONE:	SUFFICIENTE
STRUTTURA PORTICO:		MATERIALE:	



CORPO C		COD. EDI	72420
DESTINAZIONE/USO:	MATERIALE :	CEMENTO ARMATO	
MAGAZZINO	TIPO COSTR:	PREFABBRICATA	
SERVIZIO IGIENICO	COPERTURA:	PIANA	
SPOGLIATOIO	INFISSI:	LEGNO	
	FINITURE:	INTONACATO	
SUP. COPERTA:	80,6	H:	2,4
		COLORE1:	BIANCO 2 BLU
SUP. PORTIC.:		H:	
		CONSERVAZIONE:	SUFFICIENTE
STRUTTURA PORTICO:		MATERIALE:	



CORPO D		COD. EDI	
DESTINAZIONE/USO:	MATERIALE :		
	TIPO COSTR:		
	COPERTURA:		
	INFISSI:		
	FINITURE:		
SUP. COPERTA:		H:	
		COLORE1:	
SUP. PORTIC.:		H:	
		CONSERVAZIONE:	
STRUTTURA PORTICO:		MATERIALE:	

