




DATA	 COMUNE DI RAVENNA AREA 6: PIANIFICAZIONE TERRITORIALE SERVIZIO PROGETTAZIONE URBANISTICA		CODICE STRUTTURA	09.043	
30/04/2004			LOC	LIDO DI SAVIO	
RILEVATORI	CENSIMENTO STRUTTURE ARENILE		VIA	VIA VERGHERETO	
GIUNCHI - MINGUZZI			CIVICO	PARTE	
AGGIORNAMENTO	Pagina 2		ZONA PIANO ARENILE 96:	B-B1	
	Pagina 3		CATASTO TERRENI RAVENNA		
PAGINA 1			SEZIONE	FOLGIO	MAPPALE
			S		

ELEMENTI COSTITUENTI L'INSIEME

DENOMINAZIONE	Bagno Oscar	DESTINAZIONE D'USO	STABILIMENTO BALNEARE
---------------	-------------	--------------------	-----------------------

VINCOLI AMBIENTALI	DINAMICA COSTA	STABILE	TRATTO:
--------------------	----------------	---------	---------

<input checked="" type="checkbox"/> PAESISTICO LR 31/2000 -L.R. 27/88 -L.R. 1497/39 -L.R. 1039/39 -L.R. 431/85	<input type="checkbox"/> RNS <input type="checkbox"/> IDROGEOLOGICO <input type="checkbox"/> SIC <input type="checkbox"/> ZPS	CONNESSIONE RETI CICLABILE >300ML AUTOBUS <300ML PARCHEGGI <300ML AUTOSTRADA >10KM STATALE >1KM PROVINCIALE >1KM		
--	--	---	--	--

NOTE ZONA	
-----------	--

PRESENZA DI FILTRI E DIMENSIONAMENTO	ACCESSIBILITA'	MATERIALE RECINZ.
--------------------------------------	----------------	-------------------

PINETA	ALTEZZA	LARGHEZZA	0		
DUNA	ALTEZZA	LARGHEZZA	0	AREA RETROSTANTE	STATO:
RECINZIONE	ALTEZZA	LARGHEZZA		EDIFICATO	SUFFICIENTE

ACCESSIBILITA' SPIAGGIA

MODALITA'	NUMERO	PAVIMENTAZIONE	ACCESSI	CONCESSIONE
CARRABILE	1	STERRATO	TIPOLOGIA	NON ESCLUSIVO
PEDONALE	0		PROPRIETA'	DEM. MARITTIMO

PROTEZIONE DELLA COSTA

<input type="checkbox"/> DIFESE A MARE PARALLELE	DIST. COSTA	INTERASSE	MATERIALE	TIPO
<input type="checkbox"/> DIFESE A MARE RADENTI	LUNGHEZZA		MATERIALE	TIPO
<input type="checkbox"/> DIFESE A PENNELLO	LUNGHEZZA	INTERASSE	MATERIALE	TIPO

AREA DI PERTINENZA

PROPRIETA'	DEM.MARITTIMO	N° CONCES.	80/04	INIZIO	SCADENZA			
CONCESSIONARIO	Soc. Alza di Albertarelli Roberto e C. s.a.s.			P.I.				
GESTORE								
SUPERFICIE MQ.	DIMENSI	DISTANZA ALTRE CONCESSIONI						
2790	FRONTE	31	PROFONDITA'	90	NORD	5,4	SUD	0


PROGETTO UNITARIO:	DELIBERA	DEL	COMMIT:
--------------------	----------	-----	---------

OGGETTO	
---------	--

TITOLI EDILIZI RILASCIATI	NOTE AREA DI PERTINENZA
---------------------------	-------------------------

PG 49602/92 CONCESSIONE N28 DEL 24/03/94. PRATICA IN CORSO CON PG 72644/03.	NUMERO CABINE: 20, NUMERO DOCCE APERTE: 2 NUMERO DOCCE CHIUSE: 1, NUMERO LETTINI: 320 NUMERO SDRAI: 20, NUMERO OMBRELLONI: 135 NUMERO WC: 3, NUMERO LAVAPIEDI: 1. ATTIVITÀ: RISTORANTE STAGIONALE, BEACH VOLLEY, RACCHETTONI, NUOTO.
---	--

DATA
30/04/2004
RILEVATORI
GIUNCHI - MINGUZZI
AGGIORNAMENTO
PAGINA 2


COMUNE DI RAVENNA
 AREA 6: PIANIFICAZIONE TERRITORIALE
 SERVIZIO PROGETTAZIONE URBANISTICA

CENSIMENTO STRUTTURE ARENILE

CODICE STRUTTURA	09.043	
LOC	LIDO DI SAVIO	
VIA	VIA VERGHERETO	
CIVICO	PARTE	
CATASTO TERRENI RAVENNA		
SEZIONE	FOGLIO	MAPPALE
	S	

ELEMENTI COSTITUENTI L'INSIEME

DENOMINAZIONE	Bagno Oscar	DESTINAZIONE D'USO	STABILIMENTO BALNEARE
---------------	-------------	--------------------	-----------------------

SCHEMA STATO CONCESSIONATO

SCHEMA STATO RILEVATO

AREA DI SUPPORTO ALLA BALNEAZIONE

DESTINAZIONE D'USO	ACCESSIBILITA'	FOTO AREA A SUPPORTO DELLA BALNEAZIONE
PARCHEGGIO MQ: <input type="text" value="0"/> VERDE MQ: <input type="text" value="0"/> ATTREZ. SPORT. MQ: <input type="text" value="410"/> SUP TEMPORANEE: <input type="text" value="0,00"/>	<input type="checkbox"/> PRESENZA DI BARRIERE ARCHITETTONICHE <input type="checkbox"/> PRESENZA DI DUNA IN AREA CONCESSIONATA DIST. DUNA EDIF. / <input type="text"/> SCHEDA: / <input type="text"/> RECINZIONE AREA: <input type="text"/>	<div style="border: 1px solid black; height: 150px;"></div>
SUPERFICI IMPERMEABILI		
PAVIMENTATA MQ: <input type="text"/>	PAVIMENTAZIONE: <input type="text"/>	
SUPERFICI PERMEABILI		
PAVIMENTATA MQ: <input type="text"/>	PAVIMENTAZIONE: <input type="text"/>	N. CABINE: <input type="text" value="20"/> STATO: <input type="text" value="SUFFICIENTE"/>

AREA DESTINATA ALLA BALNEAZIONE

ATTIVITA':	OMBREGGIO	CAMPO SPORTIVO	AREA RICREATIVA	FOTO AREA DESTINATA ALLA BALNEAZIONE
SUPERFICI IMPERMEABILI				<div style="border: 1px solid black; height: 150px;"></div>
PAVIMENTATA MQ: <input type="text"/>	PAVIMENTAZIONE: <input type="text"/>			
SUPERFICI PERMEABILI				
PAVIMENTATA MQ: <input type="text"/>	PAVIMENTAZIONE: <input type="text" value="LASTRE CEMENTO"/>			
N_OMBRELLONI: <input type="text" value="135"/>	ATTERRAGGIO NATANTI:			
STATO: <input type="text" value="SUFFICIENTE"/>	LARGHEZZA: <input type="text" value="0"/>	LUNGHEZZA: <input type="text" value="0"/>		

DATI PIANO ARENILE 1996		ESISTENTE DA PROGETTO UNITARIO:		DATI ULTIMA CONCESSIONE EDILIZIA:		INTERVENTO CON PROGETTO UNITARIO:	
ESISTENTE:	<input type="text" value="215"/>	STRUTTURE FISSE:	<input type="text" value="215"/>	STRUTTURE FISSE:	<input type="text" value="180,74"/>		
INTERVENTO DIRETTO:	<input type="text" value="210"/>	PAVIMENTAZIONI FISSE:	<input type="text" value="0"/>	PAVIMENTAZIONI FISSE:	<input type="text" value="122,3"/>		
PROGETTO UNITARIO:	<input type="text" value="230"/>	TOT. SUP. COPERTA:	<input type="text" value="215"/>	TOT. SUP. COPERTA:	<input type="text" value="303,4"/>		

