



DATA	 COMUNE DI RAVENNA AREA 6: PIANIFICAZIONE TERRITORIALE SERVIZIO PROGETTAZIONE URBANISTICA		CODICE STRUTTURA	09.044	
27/04/2004			LOC	LIDO DI SAVIO	
RILEVATORI	CENSIMENTO STRUTTURE ARENILE		VIA		
GIUNCHI - MINGUZZI			CIVICO	0	PARTE
AGGIORNAMENTO	Pagina 2		ZONA PIANO ARENILE 96:		
	Pagina 3		CATASTO TERRENI RAVENNA		
PAGINA 1			SEZIONE	FOGLIO	MAPPALE
			S	0	0

ELEMENTI COSTITUENTI L'INSIEME

DENOMINAZIONE	Bagno Marco	DESTINAZIONE D'USO	STABILIMENTO BALNEARE
---------------	-------------	--------------------	-----------------------

VINCOLI AMBIENTALI	DINAMICA COSTA	EROSIONE	TRATTO:
--------------------	----------------	----------	---------

<input checked="" type="checkbox"/> PAESISTICO LR 31/2000 -L.R. 27/88 -L.R. 1497/39 -L.R. 1039/39 -L.R. 431/85	<input type="checkbox"/> RNS <input type="checkbox"/> IDROGEOLOGICO <input type="checkbox"/> SIC <input type="checkbox"/> ZPS	CONNESSIONE RETI CICLABILE >300ML AUTOBUS <300ML PARCHEGGI <300ML AUTOSTRADA >10KM STATALE >1KM PROVINCIALE >1KM		TRATTO:
--	--	---	--	---------

NOTE ZONA	0
-----------	---

PRESENZA DI FILTRI E DIMENSIONAMENTO	ACCESSIBILITA'	MATERIALE RECINZ.
PINETA ALTEZZA 0 LARGHEZZA 0 DUNA ALTEZZA 0 LARGHEZZA 0 RECINZIONE ALTEZZA 0 LARGHEZZA 0	AREA RETROSTANTE EDIFICATO	STATO: SUFFICIENTE

ACCESSIBILITA' SPIAGGIA

MODALITA'	NUMERO	PAVIMENTAZIONE	ACCESSI	CONCESSIONE
CARRABILE	1	ASFALTATA	TIPOLOGIA NON ESCLUSIVO	CONC. 0
PEDONALE	0		PROPRIETA' COMUNE	

PROTEZIONE DELLA COSTA


<input type="checkbox"/> DIFESE A MARE PARALLELE	DIST. COSTA 18315	INTERASSE 2816	MATERIALE	TIPO
<input type="checkbox"/> DIFESE A MARE RADENTI	LUNGHEZZA 0	MATERIALE	TIPO	
<input type="checkbox"/> DIFESE A PENNELLO	LUNGHEZZA 50,17	INTERASSE 314,07	MATERIALE MASSI IN PIETRA	TIPO EMERSE

AREA DI PERTINENZA

PROPRIETA'	DEM.MARITTIMO	N° CONCES.	INIZIO	SCADENZA
CONCESSIONARIO			P.I.	0
GESTORE	0			
SUPERFICIE MQ.	DIMENSI	DISTANZA ALTRE CONCESSIONI		
0	FRONTE 0	PROFONDITA' 0	NORD 0	SUD 0
PROGETTO UNITARIO:	DELIBERA 0	DEL	COMMIT:	0
OGGETTO				

TITOLI EDILIZI RILASCIATI

TITOLI EDILIZI RILASCIATI	NOTE AREA DI PERTINENZA



DATA
27/04/2004
RILEVATORI
GIUNCHI - MINGUZZI
AGGIORNAMENTO
PAGINA 2



COMUNE DI RAVENNA
 AREA 6: PIANIFICAZIONE TERRITORIALE
 SERVIZIO PROGETTAZIONE URBANISTICA

CODICE STRUTTURA	09.044		
LOC	LIDO DI SAVIO		
VIA			
CIVICO	0	PARTE	
CATASTO TERRENI RAVENNA			
SEZIONE	FOGLIO	MAPPALE	
S	0	0	

CENSIMENTO STRUTTURE ARENILE

ELEMENTI COSTITUENTI L'INSIEME

DENOMINAZIONE	Bagno Marco	DESTINAZIONE D'USO	STABILIMENTO BALNEARE
---------------	-------------	--------------------	-----------------------

SCHEMA STATO CONCESSIONATO

SCHEMA STATO RILEVATO

--

--

AREA DI SUPPORTO ALLA BALNEAZIONE

<table border="1"> <tr><td>DESTINAZIONE D'USO</td></tr> <tr><td>PARCHEGGIO MQ: <input type="text"/></td></tr> <tr><td>VERDE MQ: <input type="text"/></td></tr> <tr><td>ATTREZ. SPORT. MQ: <input type="text" value="0"/></td></tr> <tr><td>SUP TEMPORANEE: <input type="text" value="0,00"/></td></tr> </table>	DESTINAZIONE D'USO	PARCHEGGIO MQ: <input type="text"/>	VERDE MQ: <input type="text"/>	ATTREZ. SPORT. MQ: <input type="text" value="0"/>	SUP TEMPORANEE: <input type="text" value="0,00"/>	<table border="1"> <tr><td>ACCESSIBILITA'</td></tr> <tr><td><input type="checkbox"/> PRESENZA DI BARRIERE ARCHITETTONICHE</td></tr> <tr><td><input type="checkbox"/> PRESENZA DI DUNA IN AREA CONCESSIONATA</td></tr> <tr><td>DIST. DUNA EDIF. / <input type="text"/> SCHEDA: / <input type="text"/></td></tr> <tr><td>RECINZIONE AREA: <input type="text"/></td></tr> </table>	ACCESSIBILITA'	<input type="checkbox"/> PRESENZA DI BARRIERE ARCHITETTONICHE	<input type="checkbox"/> PRESENZA DI DUNA IN AREA CONCESSIONATA	DIST. DUNA EDIF. / <input type="text"/> SCHEDA: / <input type="text"/>	RECINZIONE AREA: <input type="text"/>	<table border="1"> <tr><td>FOTO AREA A SUPPORTO DELLA BALNEAZIONE</td></tr> <tr><td> </td></tr> <tr><td>N. CABINE: <input type="text"/></td></tr> <tr><td>STATO: <input type="text" value="SUFFICIENTE"/></td></tr> </table>	FOTO AREA A SUPPORTO DELLA BALNEAZIONE		N. CABINE: <input type="text"/>	STATO: <input type="text" value="SUFFICIENTE"/>
DESTINAZIONE D'USO																
PARCHEGGIO MQ: <input type="text"/>																
VERDE MQ: <input type="text"/>																
ATTREZ. SPORT. MQ: <input type="text" value="0"/>																
SUP TEMPORANEE: <input type="text" value="0,00"/>																
ACCESSIBILITA'																
<input type="checkbox"/> PRESENZA DI BARRIERE ARCHITETTONICHE																
<input type="checkbox"/> PRESENZA DI DUNA IN AREA CONCESSIONATA																
DIST. DUNA EDIF. / <input type="text"/> SCHEDA: / <input type="text"/>																
RECINZIONE AREA: <input type="text"/>																
FOTO AREA A SUPPORTO DELLA BALNEAZIONE																
N. CABINE: <input type="text"/>																
STATO: <input type="text" value="SUFFICIENTE"/>																
<table border="1"> <tr><td>SUPERFICI IMPERMEABILI</td></tr> <tr><td>PAVIMENTATA MQ: <input type="text" value="0"/> PAVIMENTAZIONE: <input type="text" value="0"/></td></tr> <tr><td>SUPERFICI PERMEABILI</td></tr> <tr><td>PAVIMENTATA MQ: <input type="text" value="0"/> PAVIMENTAZIONE: <input type="text" value="0"/></td></tr> </table>		SUPERFICI IMPERMEABILI	PAVIMENTATA MQ: <input type="text" value="0"/> PAVIMENTAZIONE: <input type="text" value="0"/>	SUPERFICI PERMEABILI	PAVIMENTATA MQ: <input type="text" value="0"/> PAVIMENTAZIONE: <input type="text" value="0"/>											
SUPERFICI IMPERMEABILI																
PAVIMENTATA MQ: <input type="text" value="0"/> PAVIMENTAZIONE: <input type="text" value="0"/>																
SUPERFICI PERMEABILI																
PAVIMENTATA MQ: <input type="text" value="0"/> PAVIMENTAZIONE: <input type="text" value="0"/>																

AREA DESTINATA ALLA BALNEAZIONE

<table border="1"> <tr><td>ATTIVITA':</td><td><input type="text" value="OMBREGGIO"/></td><td><input type="text" value="CAMPO SPORTIVO"/></td><td><input type="text" value="AREA RICREATIVA"/></td></tr> <tr><td>SUPERFICI IMPERMEABILI</td></tr> <tr><td>PAVIMENTATA MQ: <input type="text"/> PAVIMENTAZIONE: <input type="text"/></td></tr> <tr><td>SUPERFICI PERMEABILI</td></tr> <tr><td>PAVIMENTATA MQ: <input type="text"/> PAVIMENTAZIONE: <input type="text"/></td></tr> <tr><td>N_OMBRELLONI: <input type="text"/></td></tr> <tr><td>ATTERRAGGIO NATANTI:</td></tr> <tr><td>STATO: <input type="text" value="SUFFICIENTE"/> LARGHEZZA: <input type="text" value="0"/> LUNGHEZZA: <input type="text" value="0"/></td></tr> </table>	ATTIVITA':	<input type="text" value="OMBREGGIO"/>	<input type="text" value="CAMPO SPORTIVO"/>	<input type="text" value="AREA RICREATIVA"/>	SUPERFICI IMPERMEABILI	PAVIMENTATA MQ: <input type="text"/> PAVIMENTAZIONE: <input type="text"/>	SUPERFICI PERMEABILI	PAVIMENTATA MQ: <input type="text"/> PAVIMENTAZIONE: <input type="text"/>	N_OMBRELLONI: <input type="text"/>	ATTERRAGGIO NATANTI:	STATO: <input type="text" value="SUFFICIENTE"/> LARGHEZZA: <input type="text" value="0"/> LUNGHEZZA: <input type="text" value="0"/>	<table border="1"> <tr><td>FOTO AREA DESTINATA ALLA BALNEAZIONE</td></tr> <tr><td> </td></tr> </table>	FOTO AREA DESTINATA ALLA BALNEAZIONE	
ATTIVITA':	<input type="text" value="OMBREGGIO"/>	<input type="text" value="CAMPO SPORTIVO"/>	<input type="text" value="AREA RICREATIVA"/>											
SUPERFICI IMPERMEABILI														
PAVIMENTATA MQ: <input type="text"/> PAVIMENTAZIONE: <input type="text"/>														
SUPERFICI PERMEABILI														
PAVIMENTATA MQ: <input type="text"/> PAVIMENTAZIONE: <input type="text"/>														
N_OMBRELLONI: <input type="text"/>														
ATTERRAGGIO NATANTI:														
STATO: <input type="text" value="SUFFICIENTE"/> LARGHEZZA: <input type="text" value="0"/> LUNGHEZZA: <input type="text" value="0"/>														
FOTO AREA DESTINATA ALLA BALNEAZIONE														

DATI PIANO ARENILE 1996	ESISTENTE DA PROGETTO UNITARIO:	DATI ULTIMA CONCESSIONE EDILIZIA:	INTERVENTO CON PROGETTO UNITARIO:
ESISTENTE: <input type="text" value="0"/>	STRUTTURE FISSE: <input type="text" value="0"/>	STRUTTURE FISSE: <input type="text"/>	<input type="text" value="0"/>
INTERVENTO DIRETTO: <input type="text" value="0"/>	PAVIMENTAZIONI FISSE: <input type="text" value="0"/>	PAVIMENTAZIONI FISSE: <input type="text" value="0"/>	
PROGETTO UNITARIO: <input type="text" value="0"/>	TOT. SUP. COPERTA: <input type="text" value="0"/>	TOT. SUP. COPERTA: <input type="text" value="0"/>	

DATA
27/04/2004
RILEVATORI
GIUNCHI - MINGUZZI
AGGIORNAMENTO
PAGINA 3



COMUNE DI RAVENNA

AREA 6: PIANIFICAZIONE TERRITORIALE E
SERVIZIO PROGETTAZIONE URBANISTICA

CENSIMENTO STRUTTURE ARENILE

Pagina 1

Pagina 2

CODICE STRUTTURA	09.044	
LOC	LIDO DI SAVIO	
VIA		
CIVICO	0 PARTE	
CATASTO TERRENI RAVENNA		
SEZIONE	FOGLIO	MAPPALE
S	0	0

ELEMENTI COSTITUENTI L'INSIEME

DENOMINAZIONE	Bagno Marco	DESTINAZIONE D'USO	STABILIMENTO BALNEARE
---------------	-------------	--------------------	-----------------------

CORPO A	COD. EDI	19324		
DESTINAZIONE/USO:	MATERIALE :	NESSUN EDIFICIO FISSO NEL PERIMETRO DEL PIANO. HOTEL RETROSTANTE COLLEGATO DIRETTAMENTE.		
	TIPO COSTR:			
	COPERTURA:			
	INFISSI:			
	FINITURE:			
SUP. COPERTA:	0 H:	0	COLORE1:	2
SUP. PORTIC.:	0 H:	0	CONSERVAZIONE:	SUFFICIENTE
STRUTTURA PORTICO:		MATERIALE:		

CORPO B	COD. EDI			
DESTINAZIONE/USO:	MATERIALE :			
	TIPO COSTR:			
	COPERTURA:			
	INFISSI:			
	FINITURE:			
SUP. COPERTA:	0 H:	0	COLORE1:	2
SUP. PORTIC.:	0 H:	0	CONSERVAZIONE:	
STRUTTURA PORTICO:		MATERIALE:		

CORPO C	COD. EDI			
DESTINAZIONE/USO:	MATERIALE :			
	TIPO COSTR:			
	COPERTURA:			
	INFISSI:			
	FINITURE:			
SUP. COPERTA:	0 H:	0	COLORE1:	2
SUP. PORTIC.:	0 H:	0	CONSERVAZIONE:	
STRUTTURA PORTICO:		MATERIALE:		

CORPO D	COD. EDI			
DESTINAZIONE/USO:	MATERIALE :			
	TIPO COSTR:			
	COPERTURA:			
	INFISSI:			
	FINITURE:			
SUP. COPERTA:	0 H:	0	COLORE1:	2
SUP. PORTIC.:	0 H:	0	CONSERVAZIONE:	
STRUTTURA PORTICO:		MATERIALE:		

SUPERFICI TOTALI:	COPERTA:	0	PAVIM. IMPERM:	0	PAVIM. PERM:	0	STRUT. TEMPORANEE:	0,00
-------------------	----------	---	----------------	---	--------------	---	--------------------	------