



|                    |  |  |                                |               |         |
|--------------------|--|--|--------------------------------|---------------|---------|
| DATA               |  <b>COMUNE DI RAVENNA</b><br>AREA 6: PIANIFICAZIONE TERRITORIALE<br>SERVIZIO PROGETTAZIONE URBANISTICA |  | CODICE STRUTTURA               | 09.045        |         |
| 27/04/2004         |  |  | LOC                            | LIDO DI SAVIO |         |
| RILEVATORI         | <b>CENSIMENTO STRUTTURE ARENILE</b>  |  | VIA                            |               |         |
| GIUNCHI - MINGUZZI |  |  | CIVICO                         | 0             | PARTE   |
| AGGIORNAMENTO      | Pagina 2   |  | ZONA PIANO ARENILE 96:         |               |         |
|                    | Pagina 3   |  | <b>CATASTO TERRENI RAVENNA</b> |               |         |
| <b>PAGINA 1</b>    |  |  | SEZIONE                        | FOGLIO        | MAPPALE |
|                    |  |  | S                              | 0             | 0       |

## ELEMENTI COSTITUENTI L'INSIEME

|               |            |                    |                       |
|---------------|------------|--------------------|-----------------------|
| DENOMINAZIONE | Bagno Lima | DESTINAZIONE D'USO | STABILIMENTO BALNEARE |
|---------------|------------|--------------------|-----------------------|

|                    |                |          |         |
|--------------------|----------------|----------|---------|
| VINCOLI AMBIENTALI | DINAMICA COSTA | EROSIONE | TRATTO: |
|--------------------|----------------|----------|---------|

|  |  |   |  |  |
|--|--|---|--|--|
| <input checked="" type="checkbox"/> PAESISTICO LR 31/2000<br>-L.R. 27/88<br>-L.R. 1497/39<br>-L.R. 1039/39<br>-L.R. 431/85 | <input type="checkbox"/> RNS<br><input type="checkbox"/> IDROGEOLOGICO<br><input type="checkbox"/> SIC<br><input type="checkbox"/> ZPS | <b>CONNESSIONE RETI</b><br>CICLABILE >300ML<br>AUTOBUS <300ML<br>PARCHEGGI <300ML<br>AUTOSTRADA >10KM<br>STATALE >1KM<br>PROVINCIALE >1KM |  | CEMENTO ARMATO<br><b>STATO:</b><br>SUFFICIENTE |
|--|--|---|--|--|

|           |   |
|-----------|---|
| NOTE ZONA | 0 |
|-----------|---|

|                                      |                |                   |
|--------------------------------------|----------------|-------------------|
| PRESENZA DI FILTRI E DIMENSIONAMENTO | ACCESSIBILITA' | MATERIALE RECINZ. |
|--------------------------------------|----------------|-------------------|

|            |         |     |           |     |                  |             |
|------------|---------|-----|-----------|-----|------------------|-------------|
| PINETA     | ALTEZZA | 0   | LARGHEZZA | 0   | AREA RETROSTANTE | EDIFICATO   |
| DUNA       | ALTEZZA | 0   | LARGHEZZA | 0   | EDIFICATO        | SUFFICIENTE |
| RECINZIONE | ALTEZZA | 1,5 | LARGHEZZA | 0,1 | EDIFICATO        | SUFFICIENTE |

|                         |
|-------------------------|
| ACCESSIBILITA' SPIAGGIA |
|-------------------------|

|           |        |                |            |               |
|-----------|--------|----------------|------------|---------------|
| MODALITA' | NUMERO | PAVIMENTAZIONE | ACCESSI    | CONCESSIONE   |
| CARRABILE | 1      | ASFALTATA      | TIPOLOGIA  | NON ESCLUSIVO |
| PEDONALE  | 0      |                | PROPRIETA' | COMUNE        |

|                        |
|------------------------|
| PROTEZIONE DELLA COSTA |
|------------------------|


|  |             |       |           |      |           |                  |      |          |
|--|-------------|-------|-----------|------|-----------|------------------|------|----------|
| <input type="checkbox"/> DIFESE A MARE PARALLELE | DIST. COSTA | 170,5 | INTERASSE | 2465 | MATERIALE |                  | TIPO |          |
| <input type="checkbox"/> DIFESE A MARE RADENTI   | LUNGHEZZA   | 0     | MATERIALE |      | TIPO      |                  |      |          |
| <input type="checkbox"/> DIFESE A PENNELLO       | LUNGHEZZA   | 32,6  | INTERASSE | 0    | MATERIALE | SACCHI DI SABBIA | TIPO | SOMMERSE |

|                    |
|--------------------|
| AREA DI PERTINENZA |
|--------------------|

|                    |               |                            |             |        |         |          |     |   |
|--------------------|---------------|----------------------------|-------------|--------|---------|----------|-----|---|
| PROPRIETA'         | DEM.MARITTIMO | N° CONCES.                 |             | INIZIO |         | SCADENZA |     |   |
| CONCESSIONARIO     |               | P.I.                       | 0           |        |         |          |     |   |
| GESTORE            | 0             |                            |             |        |         |          |     |   |
| SUPERFICIE MQ.     | DIMENSI       | DISTANZA ALTRE CONCESSIONI |             |        |         |          |     |   |
| 0                  | FRONTE        | 0                          | PROFONDITA' | 0      | NORD    | 0        | SUD | 0 |
| PROGETTO UNITARIO: | DELIBERA      | 0                          | DEL         |        | COMMIT: | 0        |     |   |
| OGGETTO            |               |                            |             |        |         |          |     |   |

|                           |                         |
|---------------------------|-------------------------|
| TITOLI EDILIZI RILASCIATI | NOTE AREA DI PERTINENZA |
|---------------------------|-------------------------|

|  |  |
|--|--|
|  |  |
|--|--|



|                    |
|--------------------|
| DATA               |
| 27/04/2004         |
| RILEVATORI         |
| GIUNCHI - MINGUZZI |
| AGGIORNAMENTO      |
|                    |
| <b>PAGINA 2</b>    |



**CENSIMENTO STRUTTURE ARENILE**

|                                |               |         |  |
|--------------------------------|---------------|---------|--|
| CODICE STRUTTURA               | 09.045        |         |  |
| LOC                            | LIDO DI SAVIO |         |  |
| VIA                            |               |         |  |
| CIVICO                         | 0             | PARTE   |  |
| <b>CATASTO TERRENI RAVENNA</b> |               |         |  |
| SEZIONE                        | FOGLIO        | MAPPALE |  |
| S                              | 0             | 0       |  |

**ELEMENTI COSTITUENTI L'INSIEME**

|               |            |                    |                       |
|---------------|------------|--------------------|-----------------------|
| DENOMINAZIONE | Bagno Lima | DESTINAZIONE D'USO | STABILIMENTO BALNEARE |
|---------------|------------|--------------------|-----------------------|

**SCHEMA STATO CONCESSIONATO**

**SCHEMA STATO RILEVATO**

**AREA DI SUPPORTO ALLA BALNEAZIONE**

|   |  |  |
|---|--|--|
| DESTINAZIONE D'USO                        | ACCESSIBILITA'   | FOTO AREA A SUPPORTO DELLA BALNEAZIONE |
| PARCHEGGIO MQ: <input type="text"/>       | <input type="checkbox"/> PRESENZA DI BARRIERE ARCHITETTONICHE          |  |
| VERDE MQ: <input type="text"/>            | <input type="checkbox"/> PRESENZA DI DUNA IN AREA CONCESSIONATA        |  |
| ATTREZ. SPORT. MQ: <input type="text"/> 0 | DIST. DUNA EDIF. / <input type="text"/> SCHEDA: / <input type="text"/> |  |
| SUP TEMPORANEE: <input type="text"/> 0,00 | RECINZIONE AREA: <input type="text"/>                                  |  |
| <b>SUPERFICI IMPERMEABILI</b>             |  |  |
| PAVIMENTATA MQ: <input type="text"/> 0    | PAVIMENTAZIONE: <input type="text"/> 0                                 |  |
| <b>SUPERFICI PERMEABILI</b>               |  |  |
| PAVIMENTATA MQ: <input type="text"/> 0    | PAVIMENTAZIONE: <input type="text"/> 0                                 |  |
| 0   |  |  |
| N. CABINE: <input type="text"/>           | STATO: SUFFICIENTE   |  |

**AREA DESTINATA ALLA BALNEAZIONE**

|                                      |                                      |                                     |                                      |                                      |
|--------------------------------------|--------------------------------------|-------------------------------------|--------------------------------------|--------------------------------------|
| ATTIVITA':                           | OMBREGGIO <input type="text"/>       | CAMPO SPORTIVO <input type="text"/> | AREA RICREATIVA <input type="text"/> | FOTO AREA DESTINATA ALLA BALNEAZIONE |
| <b>SUPERFICI IMPERMEABILI</b>        |                                      |                                     |                                      |                                      |
| PAVIMENTATA MQ: <input type="text"/> | PAVIMENTAZIONE: <input type="text"/> |                                     |                                      |                                      |
| <b>SUPERFICI PERMEABILI</b>          |                                      |                                     |                                      |                                      |
| PAVIMENTATA MQ: <input type="text"/> | PAVIMENTAZIONE: <input type="text"/> |                                     |                                      |                                      |
| N_OMBRELLONI: <input type="text"/>   | ATTERRAGGIO NATANTI:                 |                                     |                                      |                                      |
| STATO: SUFFICIENTE                   | LARGHEZZA: <input type="text"/> 0    | LUNGHEZZA                           | <input type="text"/> 0               |                                      |
| 0                                    |                                      |                                     |                                      |                                      |

|                                |                         |  |                         |  |                        |  |
|--------------------------------|-------------------------|--|-------------------------|--|------------------------|--|
| <b>DATI PIANO ARENILE 1996</b> |                         | <b>ESISTENTE DA PROGETTO UNITARIO:</b> |                         | <b>DATI ULTIMA CONCESSIONE EDILIZIA:</b> |                        | <b>INTERVENTO CON PROGETTO UNITARIO:</b> |
| ESISTENTE:                     | <input type="text"/> 20 | STRUTTURE FISSE:                       | <input type="text"/> 20 | STRUTTURE FISSE:                         | <input type="text"/>   |  |
| INTERVENTO DIRETTO:            | <input type="text"/> 20 | PAVIMENTAZIONI FISSE:                  | <input type="text"/> 0  | PAVIMENTAZIONI FISSE:                    | <input type="text"/> 0 |  |
| PROGETTO UNITARIO:             | <input type="text"/> 20 | TOT. SUP. COPERTA:                     | <input type="text"/> 20 | TOT. SUP. COPERTA:                       | <input type="text"/> 0 |  |
|                                |                         |  |                         |  |                        | <input type="text"/> 20                  |

|                    |
|--------------------|
| DATA               |
| 27/04/2004         |
| RILEVATORI         |
| GIUNCHI - MINGUZZI |
| AGGIORNAMENTO      |
|                    |
| <b>PAGINA 3</b>    |



**COMUNE DI RAVENNA**  
 AREA 6: PIANIFICAZIONE TERRITORIALE E  
 SERVIZIO PROGETTAZIONE URBANISTICA

**CENSIMENTO STRUTTURE ARENILE**

|                                |               |         |
|--------------------------------|---------------|---------|
| CODICE STRUTTURA               | 09.045        |         |
| LOC                            | LIDO DI SAVIO |         |
| VIA                            |               |         |
| CIVICO                         | 0 PARTE       |         |
| <b>CATASTO TERRENI RAVENNA</b> |               |         |
| SEZIONE                        | FOGLIO        | MAPPALE |
| S                              | 0             | 0       |

**ELEMENTI COSTITUENTI L'INSIEME**

|               |            |                    |                       |
|---------------|------------|--------------------|-----------------------|
| DENOMINAZIONE | Bagno Lima | DESTINAZIONE D'USO | STABILIMENTO BALNEARE |
|---------------|------------|--------------------|-----------------------|

|                    |             |  |             |
|--------------------|-------------|--|-------------|
| <b>CORPO A</b>     | COD. EDI    | 58555  |             |
| DESTINAZIONE/USO:  | MATERIALE : | NESSUN EDIFICIO FISSO<br>NEL PERIMETRO DEL<br>PIANO. HOTEL<br>RETROSTANTE COLLEGATO<br>DIRETTAMENTE. |             |
|                    | TIPO COSTR: |  |             |
|                    | COPERTURA:  |  |             |
|                    | INFISSI:    |  |             |
|                    | FINITURE:   |  |             |
| SUP. COPERTA:      | 0 H:        | 0 COLORE1:   | 2           |
| SUP. PORTIC.:      | 0 H:        | 0 CONSERVAZIONE:   | SUFFICIENTE |
| STRUTTURA PORTICO: |             | MATERIALE:   |             |

|                    |             |                  |   |
|--------------------|-------------|------------------|---|
| <b>CORPO B</b>     | COD. EDI    |                  |   |
| DESTINAZIONE/USO:  | MATERIALE : |                  |   |
|                    | TIPO COSTR: |                  |   |
|                    | COPERTURA:  |                  |   |
|                    | INFISSI:    |                  |   |
|                    | FINITURE:   |                  |   |
| SUP. COPERTA:      | 0 H:        | 0 COLORE1:       | 2 |
| SUP. PORTIC.:      | 0 H:        | 0 CONSERVAZIONE: |   |
| STRUTTURA PORTICO: |             | MATERIALE:       |   |

|                    |             |                  |   |
|--------------------|-------------|------------------|---|
| <b>CORPO C</b>     | COD. EDI    |                  |   |
| DESTINAZIONE/USO:  | MATERIALE : |                  |   |
|                    | TIPO COSTR: |                  |   |
|                    | COPERTURA:  |                  |   |
|                    | INFISSI:    |                  |   |
|                    | FINITURE:   |                  |   |
| SUP. COPERTA:      | 0 H:        | 0 COLORE1:       | 2 |
| SUP. PORTIC.:      | 0 H:        | 0 CONSERVAZIONE: |   |
| STRUTTURA PORTICO: |             | MATERIALE:       |   |

|                    |             |                  |   |
|--------------------|-------------|------------------|---|
| <b>CORPO D</b>     | COD. EDI    |                  |   |
| DESTINAZIONE/USO:  | MATERIALE : |                  |   |
|                    | TIPO COSTR: |                  |   |
|                    | COPERTURA:  |                  |   |
|                    | INFISSI:    |                  |   |
|                    | FINITURE:   |                  |   |
| SUP. COPERTA:      | 0 H:        | 0 COLORE1:       | 2 |
| SUP. PORTIC.:      | 0 H:        | 0 CONSERVAZIONE: |   |
| STRUTTURA PORTICO: |             | MATERIALE:       |   |

|                   |          |   |                |   |              |   |                   |      |
|-------------------|----------|---|----------------|---|--------------|---|-------------------|------|
| SUPERFICI TOTALI: | COPERTA: | 0 | PAVIM. IMPERM: | 0 | PAVIM. PERM: | 0 | STRUT TEMPORANEE: | 0,00 |
|-------------------|----------|---|----------------|---|--------------|---|-------------------|------|