





RUE Piano Arenile

Regolamento Urbanistico Edilizio Piano dell'Arenile

Tavole di localizzazione delle osservazioni

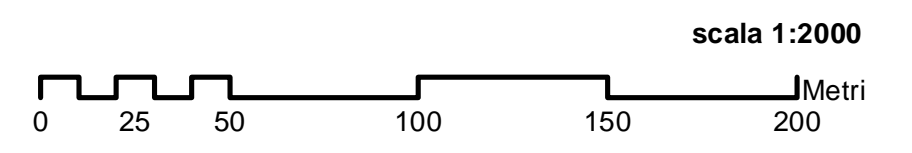
ADOTTATO il 16/07/2015 con Delibera di CC. n. 99757/76
PUBBLICATO il 29/07/2015 sul B.U.R. n. 185
APPROVATO il 17/03/2016 con Delibera di CC. n. 40441/52
PUBBLICATO il sul B.U.R.





POC - Piano dell'Arenile 2015

ELABORATO PRESCRITTIVO
 Elementi del piano
 Tavola P.1.13 Punta Marina Terme



POC ARENILE 2009
 Approvato delibera C.C. N. 123211/202 del 21/12/2009
 Pubblicato B.U.R. N. 2/10 del 20/01/2010

POC ARENILE 2015
 Adottato delibera C.C. N. del del
 Pubblicato B.U.R. N. del del
 Approvato delibera C.C. N. del del
 Pubblicato B.U.R. N. del del

POC - Piano dell'Arenile 2015

Allegato 1 - Tavole di localizzazione Osservazioni Cartografiche

Elementi del Piano
 Tavola P.1.13
 Punta Marina Terme

Sindaco Segretario Generale Assessore Capo Area e servizio
 Fabrizio Matteucci
 Dott. Paolo Neri
 Libero Ascoli
 Dott.ssa Paola Bisci

Progettisti
 Arch. Francesca Prati
 Arch. Raffaella Benedazzi
 Arch. Leonardo Rossi
 Arch. Dorina Casillo
 Dott. Paolo Minguzzi

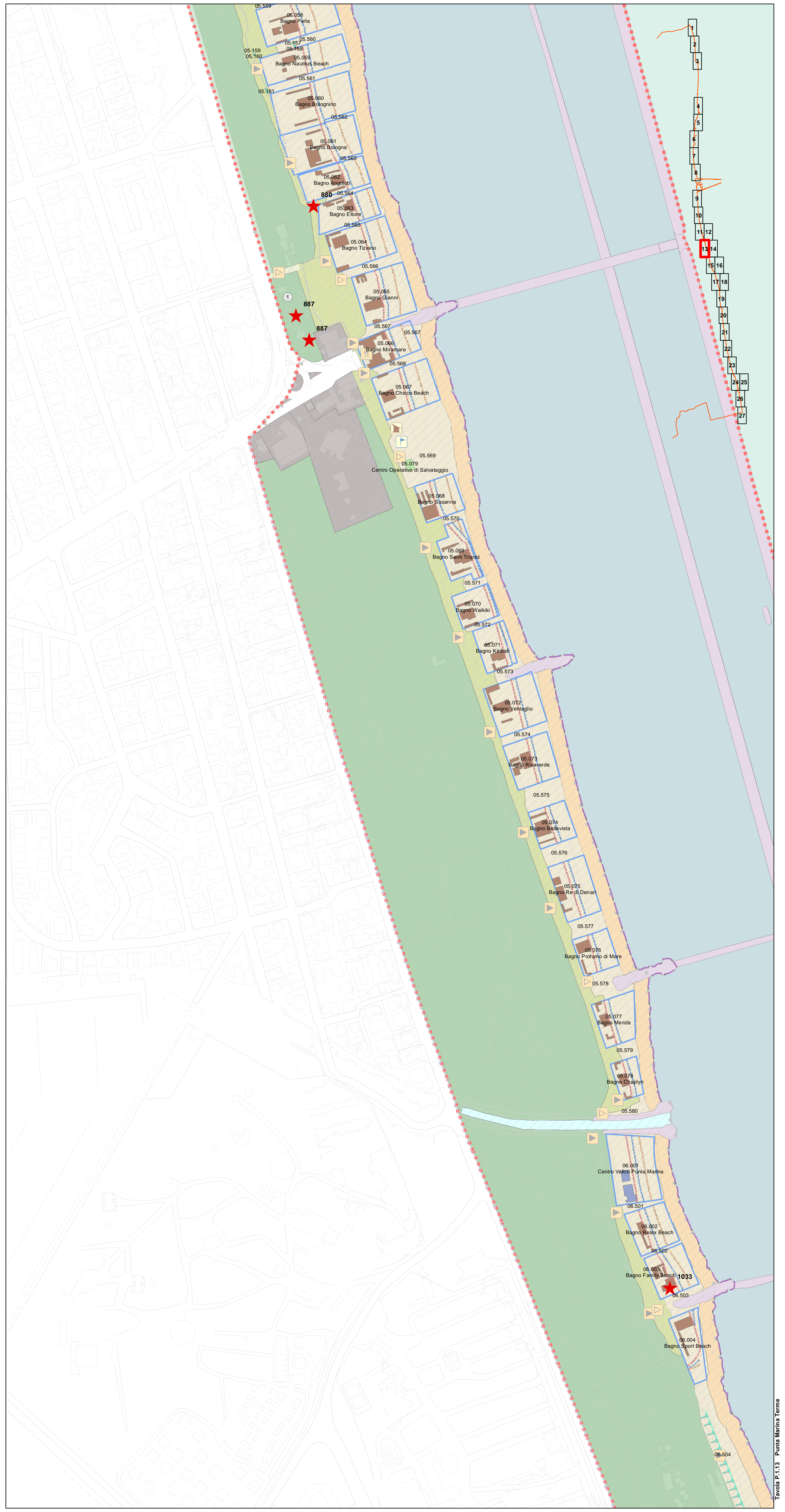
Istruttore
 Geom. Federica Prati


Consulenti
 Geom. Maurizio Bertini
 Dott.ssa Patricia Albertini
 Dott. Geol. Sergio Nannini
 Arch. Flavio Magnani
 Geom. Paola Francesconi

Tavola P.1.13
 Punta Marina Terme

Elementi del Piano

	Perimetro Piano dell'Arenile	Art.1 c2
Componenti idrogeomorfologiche-vegetazionali		
	Aree marginali o degradate e/o aree retrostanti	Art.16
	Corpo dunoso con elementi di naturalità compromessi	Art.17 c1.a
	Corpo dunoso con elementi di naturalità di particolare pregio	Art.17 c1.c
	Spiagge	Art.18
	Interventi di Ricostruzione del cordone dunoso (Rcd)	Art.17 c1.d
	Specchio d'acqua	Art.21
	Pinete	Art.15 c1
	Corpo dunoso con elementi di naturalità	Art.17 c1.b
	Fascia di libero transito	Art.19
	Opere di difesa a mare	Art.20
	Linea di battaglia	Art.22
Allineamenti		
	Strutture precarie fisse	Art.7
	Strutture precarie temporanee	Art.7
	Servizi di supporto alla balneazione	Art.7
Articolazione delle componenti dei servizi turistico-ricreativi		
	Stabilimento balneare	Art.33
	Stabilimento balneare con somministrazione pubblica	Art.33 c5
	Attrezzature per il Soccorso	Art.30
	Attrezzature per il salvataggio	Art.31
	Base operative di società sportive veliche	Art.27
	Capanni balneari	Art.32
	Strutture particolari (cabina enel, discoteca, ristorante)	Art.34
	Spiagge attrezzate per il rimessaggio di natanti	Art.28
Titolo d'utilizzo dell'arenile		
	Concessione Demanio Marittimo	Art.1 c3
	Concessione Demanio Comunale	Art.1 c3
	Concessione Demanio Militare	Art.1 c3
	Proprietà Privata	Art.1 c3
	Concessione Rimessaggio Natanti di progetto	Art.44
	Concessione ad uso kitesurf	Art.25
	Limitazione area per delocalizzazione capanni	Art.32 c3
	Aree Polivalenti	Art.26
	Delocalizzazione Stabilimenti Balneari	Art.29
Componenti sistema della mobilità		
	Accesso per servizi di pulizia (ordinario e/o straordinario e per gestione arenile)	Art.23 c2.a
	Accessi pedonali ciclabili e carrabili	Art.23 c2.b
Modalità attuative particolari		
	PDR Parco Botanico Lido Adriano	Art.11 c1.b
Ambiti e componenti soggetti a RUE		
	Ambiti soggetti a disciplina di RUE	
	Ambiti soggetti a disciplina di RUE	
	Ambiti soggetti a disciplina di RUE	
	Contesti paesistici di RUE	
	Impianti di RUE	
	Obiettivi di Località	





POC ARENILE 2009
 Approvato delibera C.C. N. 123211/2002 del 21/12/2009
 Pubblicato B.U.R. N. 2/10 del 20/01/2010

POC ARENILE 2015
 Adottato delibera C.C. N. del del
 Pubblicato B.U.R. N. del del
 Approvato delibera C.C. N. del del
 Pubblicato B.U.R. N. del del

POC - Piano dell'Arenile 2015

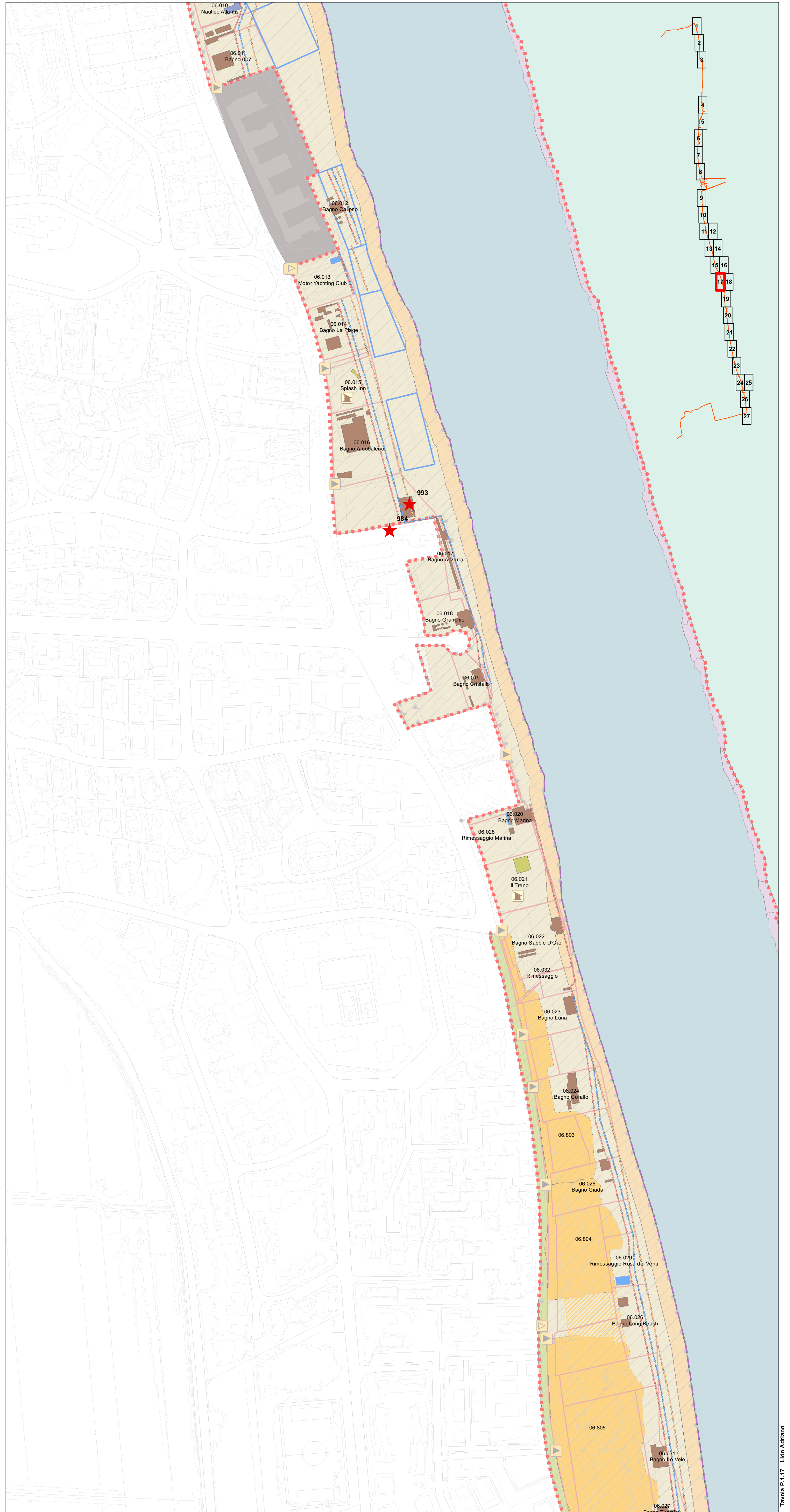
Allegato 1 - Tavole di localizzazione Osservazioni Cartografiche


Elementi del Piano
 Tavola P.1.17
 Lido Adriano

Sindaco Segretario Generale Assessore Capo Area e servizio
Progettisti Arch. Francesca Proni Arch. Raffaella Benedazzi Arch. Leonardo Rossi Arch. Dorina Casillo Dott. Paolo Minguzzi
Istruttore Geom. Federica Proni
Consulenti Geom. Maurizio Bertini Dott.ssa Patricia Alberici Dott. Geol. Sergio Nannini Arch. Flavio Magnani Geom. Paola Francesconi
Tavola P.1.17
Lido Adriano

Elementi del Piano

- Perimetro Piano dell'Arenile Art.1 c2
- Componenti idrogeomorfologiche-vegetazionali**
- Componenti idrogeomorfologiche-vegetazionali**
- Aree marginali o degradate e/o aree retrostanti Art.16
- Corpo dunoso con elementi di naturalità compromessi Art.17 c1.a
- Corpo dunoso con elementi di naturalità di particolare pregio Art.17 c1.c
- Spiagge Art.18
- Interventi di Ricostruzione del cordone dunoso (Rcd) Art.17 c1.d
- Specchio d'acqua Art.21
- Pinete Art.15 c1
- Corpo dunoso con elementi di naturalità Art.17 c1.b
- Fascia di libero transito Art.19
- Opere di difesa a mare Art.20
- Linea di battigia Art.22
- Allineamenti**
- Strutture precarie fisse Art.7
- Strutture precarie temporanee Art.7
- Servizi di supporto alla balneazione Art.7
- Articolazione delle componenti dei servizi turistico-ricreativi**
- Stabilimento balneare Art.33
- Attrezzature per il soccorso Art.30
- Base operative di società sportive veliche Art.27
- Strutture particolari (cabina enel, discoteca, ristorante) Art.34
- Stabilimento balneare con somministrazione pubblica Art.33 c5
- Attrezzature per il salvataggio Art.31
- Capanni balneari Art.32
- Spiagge attrezzate per il rimessaggio di natanti Art.28
- Titolo d'utilizzo dell'arenile**
- Concessione Demanio Marittimo Art.1 c3
- Concessione Demanio Militare Art.1 c3
- Concessione Rimessaggio Natanti di progetto Art.44
- Aree Polivalenti Art.26
- Delocalizzazione Stabilimenti Balneari Art.29
- Concessione Demanio Comunale Art.1 c3
- Proprietà Privata Art.1 c3
- Concessione ad uso kitesurf Art.25
- Limite area per delocalizzazione capanni Art.32 c3
- Componenti sistema della mobilità**
- Accesso per servizi di pulizia (ordinario e/o straordinario e per gestione arenile) Art.23 c2.a
- Accessi pedonali ciclabili e carrabili Art.23 c2.b
- Modalità attuative particolari**
- PDR Parco Botanico Lido Adriano Art.11 c1.b
- Ambiti e componenti soggetti a RUE**
- Ambiti soggetti a disciplina di RUE
- Ambiti soggetti a disciplina di RUE
- Ambiti soggetti a disciplina di RUE
- Contesti paesistici di RUE
- Impianti di RUE
- Obiettivi di Località





POC ARENILE 2009

Approvato delibera C.C. N. 123211/2002 del 21/12/2009
 Pubblicato B.U.R. N. 2/10 del 20/01/2010

POC ARENILE 2015

Adottato delibera C.C. N. del del
 Pubblicato B.U.R. N. del del
 Approvato delibera C.C. N. del del
 Pubblicato B.U.R. N. del del

POC - Piano dell'Arenile 2015

Allegato 1 - Tavole di localizzazione Osservazioni Cartografiche

Elementi del Piano

Tavola P.1.20

Lido di Dante

Sindaco Segretario Generale Assessore Capo Area e servizio
Progettisti Fabrizio Matteucci, Dott. Paolo Neri, Libero Ascoli, Dott.ssa Paola Bisci
Istruttore Geom. Federica Prioni
Consulenti Geom. Maurizio Bertini, Dott.ssa Patrizia Albertini, Dott. Geol. Sergio Nannini, Arch. Flavio Magnani, Geom. Paola Francesconi

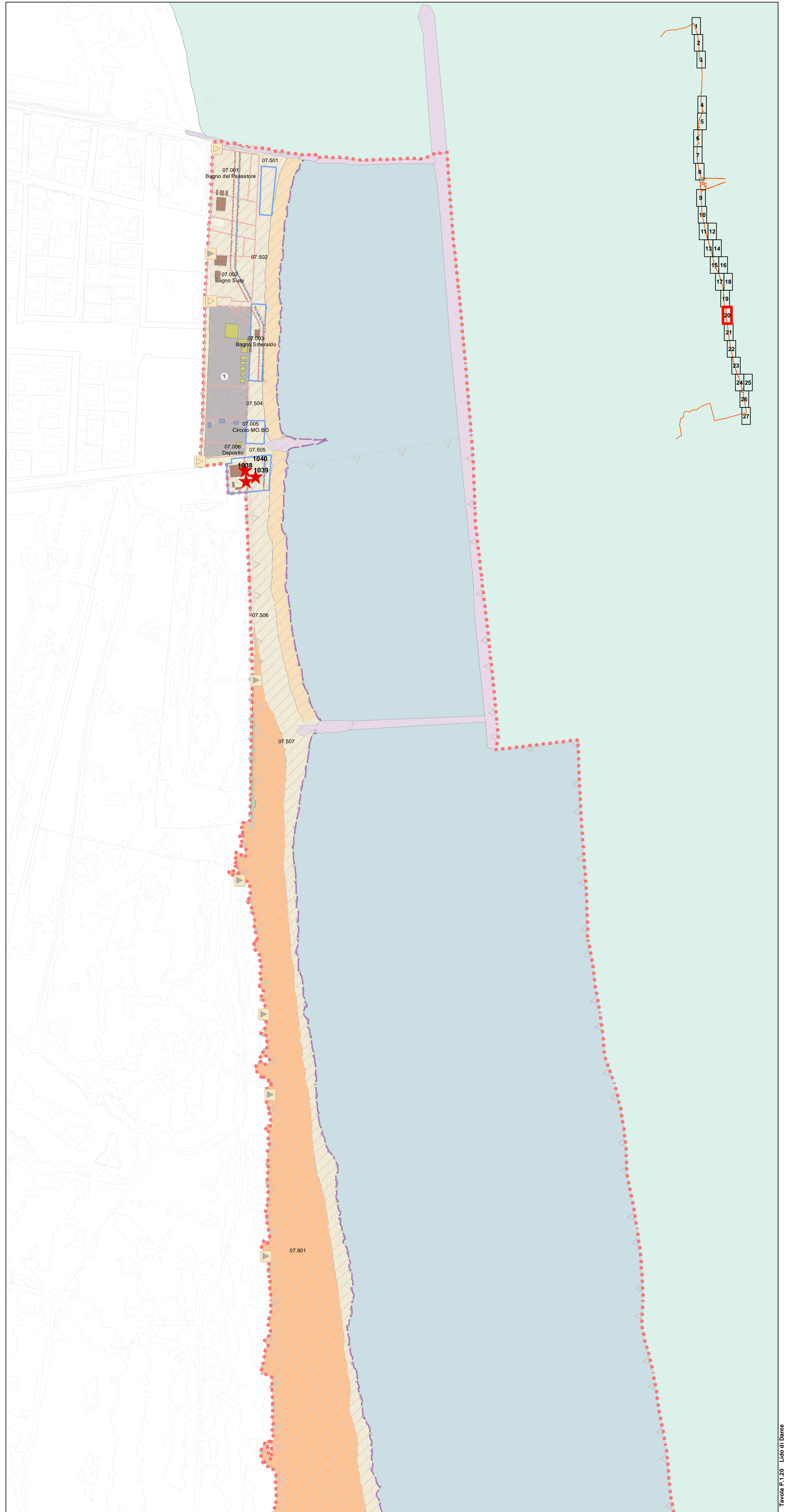
Tavola P.1.20
 Lido di Dante


Elementi del Piano

- Perimetro Piano dell'Arenile Art.1 c2
- Componenti idrogeomorfologiche-vegetazionali**
- Componenti idrogeomorfologiche-vegetazionali**
- Aree marginali o degradate e/o aree retrostanti Art.16
- Pinete Art.15 c1
- Corpo dunoso con elementi di naturalità compromessi Art.17 c1.a
- Corpo dunoso con elementi di naturalità Art.17 c1.b
- Corpo dunoso con elementi di naturalità di particolare pregio Art.17 c1.c
- Spiagge Art.18
- Fascia di libero transito Art.19
- Interventi di Ricostruzione del cordone dunoso (Rcd) Art.17 c1.d
- Opere di difesa a mare Art.20
- Specchio d'acqua Art.21
- Linea di battaglia Art.22
- Allineamenti**
- Strutture precarie fisse Art.7
- Strutture precarie temporanee Art.7
- Servizi di supporto alla balneazione Art.7
- Articolazione delle componenti dei servizi turistico-ricreativi**
- Stabilimento balneare Art.33
- Stabilimento balneare con somministrazione pubblica Art.33 c5
- Attrezzature per il Soccorso Art.30
- Attrezzature per il salvataggio Art.31
- Base operative di società sportive veliche Art.27
- Capanni balneari Art.32
- Strutture particolari (cabina enel, discoteca, ristorante) Art.34
- Spiagge attrezzate per il rimessaggio di natanti Art.28
- Titolo d'utilizzo dell'arenile**
- Concessione Demanio Marittimo Art.1 c3
- Concessione Demanio Comunale Art.1 c3
- Concessione Demanio Militare Art.1 c3
- Proprietà Privata Art.1 c3
- Concessione Rimessaggio Natanti di progetto Art.44
- Concessione ad uso kitesurf Art.25
- Aree Polivalenti Art.26
- Limite area per delocalizzazione capanni Art.32 c3
- Delocalizzazione Stabilimenti Balneari Art.29
- Componenti sistema della mobilità**
- Accesso per servizi di pulizia (ordinario e/o straordinario e per gestione arenile) Art.23 c2.a
- Accessi pedonali ciclabili e carrabili Art.23 c2.b
- Modalità attuative particolari**
- PDR Parco Botanico Lido Adriano Art.11 c1.b

Ambiti e componenti soggetti a RUE

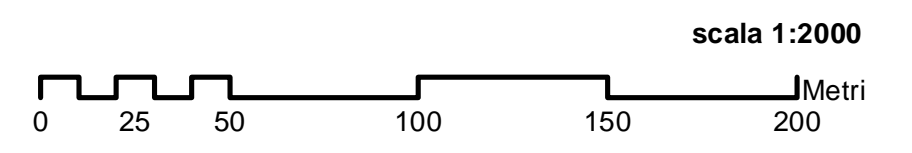
- Ambiti soggetti a disciplina di RUE
- Ambiti soggetti a disciplina di RUE
- Ambiti soggetti a disciplina di RUE
- Contesti paesistici di RUE
- Impianti di RUE
- Obiettivi di Località





POC - Piano dell'Arenile 2015

ELABORATO PRESCRITTIVO
 Elementi del piano
 Tavola P.1.24 Lido di Classe



POC ARENILE 2009

Approvato delibera C.C. N. 123211/2002 del 21/12/2009
 Pubblicato B.U.R. N. 2/10 del 20/01/2010

POC ARENILE 2015

Adottato delibera C.C. N. del del
 Pubblicato B.U.R. N. del del
 Approvato delibera C.C. N. del del
 Pubblicato B.U.R. N. del del

POC - Piano dell'Arenile 2015

Allegato 1 - Tavole di localizzazione Osservazioni Cartografiche

Elementi del Piano

Tavola P.1.24

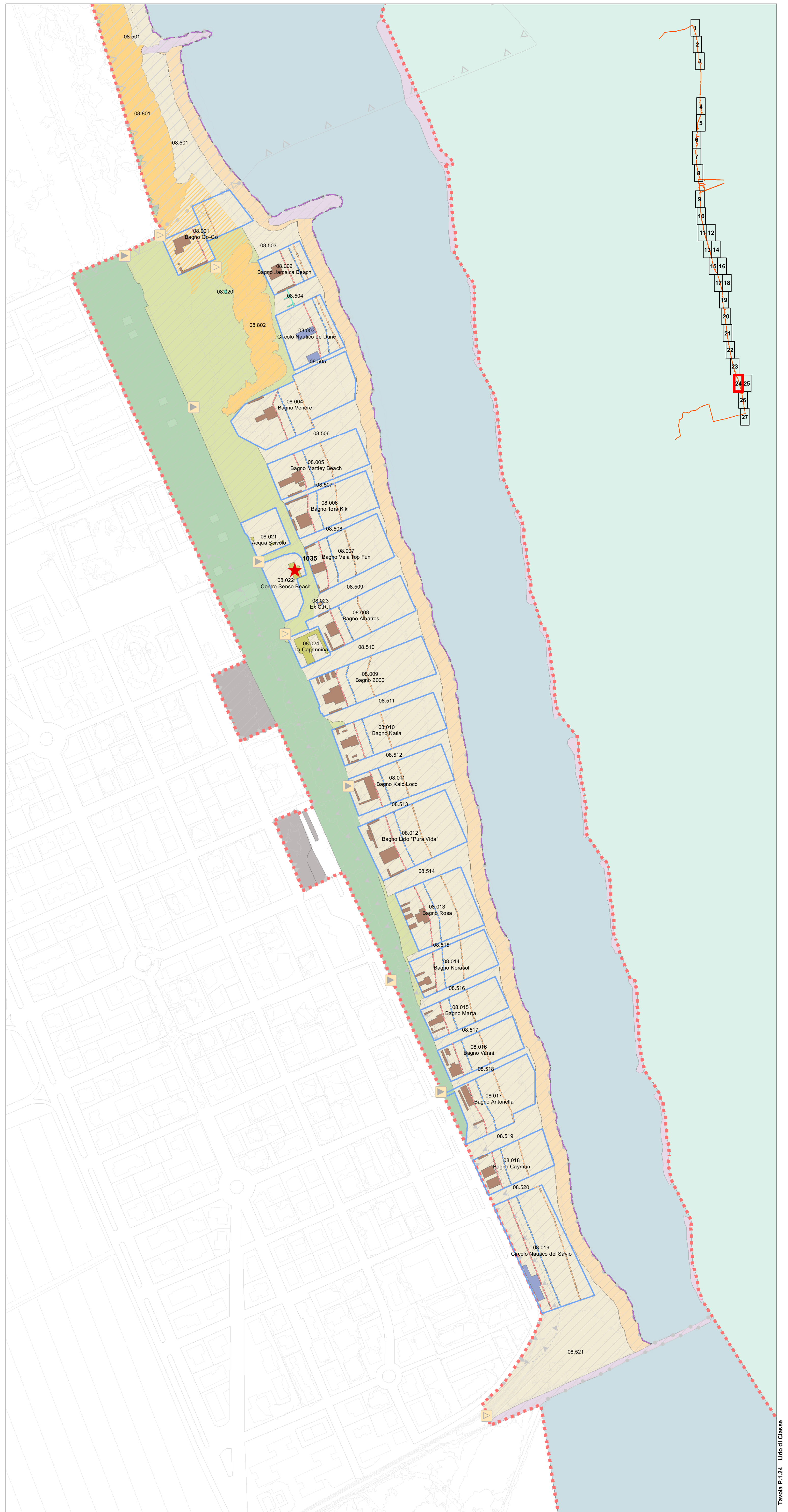
Lido di Classe

Sindaco Generale Assessore Capo Area e servizio
Progettisti Arch. Francesca Prati, Arch. Raffaella Benedazzi, Arch. Leonardo Rossi, Arch. Daniela Casillo, Dott. Paolo Minguzzi
Istruttore Geom. Federica Prati
Consulenti Geom. Maurizio Bertini, Dott.ssa Patricia Albertini, Dott. Geol. Sergio Nannini, Arch. Flavio Magnani, Geom. Paola Francesconi

Tavola P.1.24
 Lido di Classe

Elementi del Piano

	Perimetro Piano dell'Arenile	Art.1 c2
Componenti idrogeomorfologiche-vegetazionali		
Componenti idrogeomorfologiche-vegetazionali		
	Aree marginali o degradate e/o aree retrostanti	Art.16
	Pinete	Art.15 c1
	Corpo dunoso con elementi di naturalità compromessi	Art.17 c1.a
	Corpo dunoso con elementi di naturalità	Art.17 c1.b
	Corpo dunoso con elementi di naturalità di particolare pregio	Art.17 c1.c
	Spiagge	Art.18
	Interventi di Ricostruzione del cordone dunoso (Rcd)	Art.17 c1.d
	Fascia di libero transito	Art.19
	Specchio d'acqua	Art.21
	Opere di difesa a mare	Art.20
	Linea di battaglia	Art.22
Allineamenti		
	Strutture precarie fisse	Art.7
	Strutture precarie temporanee	Art.7
	Servizi di supporto alla balneazione	Art.7
Articolazione delle componenti dei servizi turistico-ricreativi		
	Stabilimento balneare	Art.33
	Stabilimento balneare con somministrazione pubblica	Art.33 c5
	Attrezzature per il Soccorso	Art.30
	Attrezzature per il salvataggio	Art.31
	Base operative di società sportive veliche	Art.27
	Capanni balneari	Art.32
	Strutture particolari (cabina enel, discoteca, ristorante)	Art.34
	Spiagge attrezzate per il rimessaggio di natanti	Art.28
Titolo d'utilizzo dell'arenile		
	Concessione Demanio Marittimo	Art.1 c3
	Concessione Demanio Comunale	Art.1 c3
	Concessione Demanio Militare	Art.1 c3
	Proprietà Privata	Art.1 c3
	Concessione Rimessaggio Natanti di progetto	Art.44
	Concessione ad uso kitesurf	Art.25
	Aree Polivalenti	Art.26
	Limite area per delocalizzazione capanni	Art.32 c3
	Delocalizzazione Stabilimenti Balneari	Art.29
Componenti sistema della mobilità		
	Accesso per servizi di pulizia (ordinario e/o straordinario e per gestione arenile)	Art.23 c2.a
	Accessi pedonali ciclabili e carrabili	Art.23 c2.b
Modalità attuative particolari		
	PDR Parco Botanico Lido Adriano	Art.11 c1.b



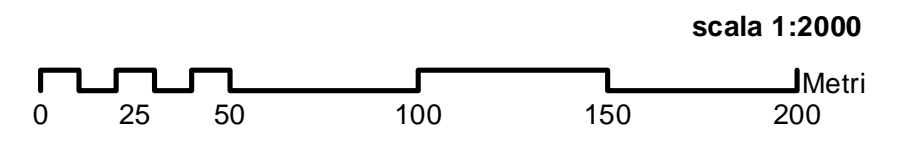
Ambiti e componenti soggetti a RUE

	Ambiti soggetti a disciplina di RUE
	Ambiti soggetti a disciplina di RUE
	Ambiti soggetti a disciplina di RUE
	Contesti paesistici di RUE
	Impianti di RUE
	Obiettivi di Località



POC - Piano dell'Arenile 2015

ELABORATO PRESCRITTIVO
 Elementi del piano
 Tavola P.1.26 Lido di Savio



POC ARENILE 2009

Approvato delibera C.C. N. 12321/2002 del 21/12/2009
 Pubblicato B.U.R. N. 2/10 del 20/01/2010

POC ARENILE 2015

Adottato delibera C.C. N. del del
 Pubblicato B.U.R. N. del del
 Approvato delibera C.C. N. del del
 Pubblicato B.U.R. N. del del

POC - Piano dell'Arenile 2015

Allegato 1 - Tavole di localizzazione Osservazioni Cartografiche

Elementi del Piano

Tavola P.1.26

Lido di Savio

Sindaco / **Segretario Generale** / **Assessore** / **Capo Area e servizio**

Progettisti
 Arch. Francesca Prati
 Arch. Raffaella Benedazzi
 Arch. Leonardo Rossi
 Arch. Daniela Casillo
 Dott. Paolo Minguzzi

Istruttore
 Geom. Federica Prati

Consulenti
 Geom. Maurizio Bertini
 Dott.ssa Patricia Albertini
 Dott. Geol. Sergio Nannini
 Arch. Flavio Magnani
 Geom. Paola Francesconi

Tavola P.1.26
Lido di Savio

Elementi del Piano

Perimetro Piano dell'Arenile Art.1 c2

Componenti idrogeomorfologiche-vegetazionali

Componenti idrogeomorfologiche-vegetazionali

Aree marginali o degradate e/o aree retrostanti	Art.16	Pinete	Art.15 c1
Corpo dunoso con elementi di naturalità compromessi	Art.17 c1.a	Corpo dunoso con elementi di naturalità	Art.17 c1.b
Corpo dunoso con elementi di naturalità di particolare pregio	Art.17 c1.c		
Spiagge	Art.18	Fascia di libero transito	Art.19
Interventi di Ricostruzione del cordone dunoso (Rcd)	Art.17 c1.d	Opere di difesa a mare	Art.20
Specchio d'acqua	Art.21	Linea di battaglia	Art.22

Allineamenti

Strutture precarie fisse	Art.7	Strutture precarie temporanee	Art.7
Servizi di supporto alla balneazione	Art.7		

Articolazione delle componenti dei servizi turistico-ricreativi

Stabilimento balneare	Art.33	Stabilimento balneare con somministrazione pubblica	Art.33 c5
Attrezzature per il Soccorso	Art.30	Attrezzature per il salvataggio	Art.31
Base operative di società sportive veliche	Art.27	Capanni balneari	Art.32
Strutture particolari (cabina enel, discoteca, ristorante)	Art.34	Spiagge attrezzate per il rimessaggio di natanti	Art.28

Titolo d'utilizzo dell'arenile

Concessione Demanio Marittimo	Art.1 c3	Concessione Demanio Comunale	Art.1 c3
Concessione Demanio Militare	Art.1 c3	Proprietà Privata	Art.1 c3
Concessione Rimessaggio Natanti di progetto	Art.44	Concessione ad uso kitesurf	Art.25
Aree Polivalenti	Art.26	Limite area per delocalizzazione capanni	Art.32 c3
Delocalizzazione Stabilimenti Balneari	Art.29		

Componenti sistema della mobilità

Accesso per servizi di pulizia (ordinario e/o straordinario e per gestione arenile)	Art.23 c2.a		
Accessi pedonali ciclabili e carrabili	Art.23 c2.b		

Modalità attuative particolari

PDR Parco Botanico Lido Adriano	Art.11 c1.b		
---------------------------------	-------------	--	--

Ambiti e componenti soggetti a RUE

Ambiti soggetti a disciplina di RUE	
Ambiti soggetti a disciplina di RUE	
Ambiti soggetti a disciplina di RUE	
Contesti paesistici di RUE	
Impianti di RUE	
Obiettivi di Località	

