PRG 2003
PSC
POC
RUE
RAVENNA

Piano Operativo Comunale
2010 - 2015

Elaborato prescrittivo

PRG 2003
PSC
POC
RUE

POC Piano Operativo Comunale

POC.3 Quaderno del POC scala 1:10.000

ADOTTATO	Delibera di C.C.	N. 66297/102	del 21/06/2010
PUBBLICATO	B.U.R	N. 86	del 07/07/2010
APPROVATO	Delibera di C.C.	N.	del
PUBBLICATO	B.U.R	N.	del

Allegato 1a (Localizzazione Osservazioni)

Sindaco	Fabrizio Matteucci
Assessore Urbanistica	Gabrio Maraldi
Segretario Generale	Dott. Paolo Neri
CONSULENTI	
Consulente generale	Prof. Arch. Gianluigi Nigro
Collaboratore	Arch. Tiziana Altieri
Consulente paesaggio	Arch. Francesco Nigro
Collaboratore	Arch. Stefania Santostasi
RESPONSABILE DEL PROCEDIMENTO	Arch. Franco Stringa (fino al 31/12/2009) Arch. Alberto Mutti (dal 01/01/2010)
UNITA' DI PROGETTO	
Responsabile	Arch. Alberto Mutti
Progettisti	Arch. Gloria Dradi Arch. Alberto Mutti Arch. Francesca Proni Arch. Leonardo Rossi Dott.ssa Alessandra Savoia Arch. Franco Stringa Arch. Antonia Tassinari Dott.ssa Angela Vistoli
Coordinatore	Arch. Francesca Proni
Responsabile attività servizio progettazione	Arch. Raffaella Bendazzi
Collaboratori	Arch. Elisa Bassi Arch. Stefania Bertozzi Arch. Arlene Frassineti Arch. Sara Gagliardi Arch. Daniela Giunchi Arch. Caterina Gramantieri Dott. Paolo Minguzzi Dott.ssa Silvia Ulazzi Arch. Domenico Zamagna
Istruttori tecnici	Barbara Amadori Francesca Brusi Valentina Gorini Federica Proni
Segreteria	Giovanna Galassi Minguzzi Franca Gordini Giovanna Maioli
S.I.T.	Dott. Alessandro Morini Silvia Casavecchia Dott. Roberto Zenobi

PRG 2003
PSC
POC
RUE
RAVENNA

Allegato 1a
LOCALIZZAZIONE OSSERVAZIONI POC.3

TAVOLA 010

CASALBORSETTI

Scala 1:10.000

Piano Operativo Comunale

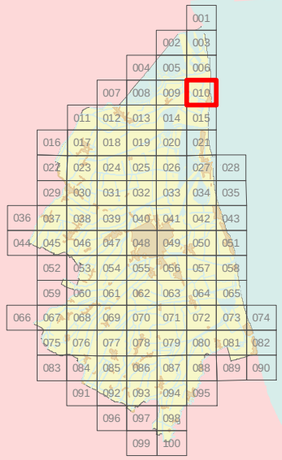

Legenda:

- Osservazione accolta o accolta in parte
- Osservazione demandata ad altro strumento o confermata in quanto già possibile
- Osservazione non accolta o non ammissibile

ID 0000
ID 0000 Numero identificativo osservazione
ID 0000

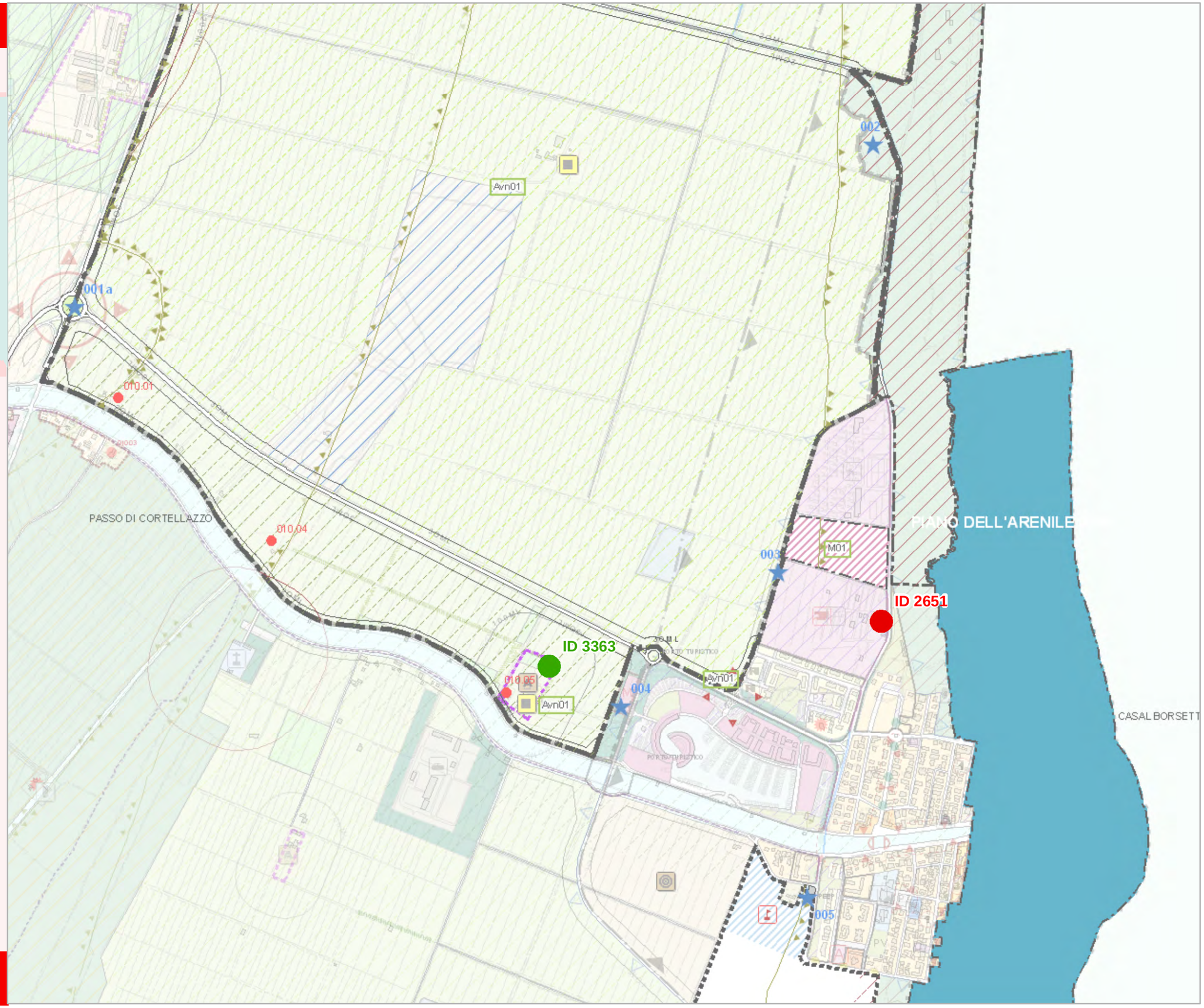

Comune di Ravenna
Area Pianificazione Territoriale
Servizio Progettazione Urbanistica
PRG 2003

PRG 2003
PSC
POC
RUE
RAVENNA

Allegato 1a
LOCALIZZAZIONE OSSERVAZIONI POC.3

TAVOLA 012

SANT'ALBERTO

Scala 1:10.000

Piano Operativo Comunale

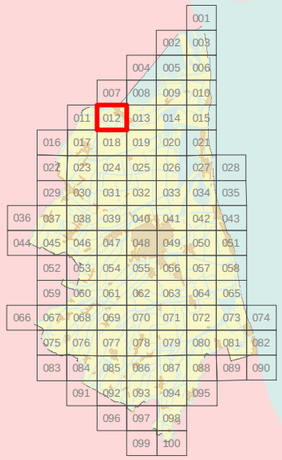

Legenda:

- Osservazione accolta o accolta in parte
- Osservazione demandata ad altro strumento o confermata in quanto già possibile
- Osservazione non accolta o non ammissibile

ID 0000
ID 0000 Numero identificativo osservazione
ID 0000

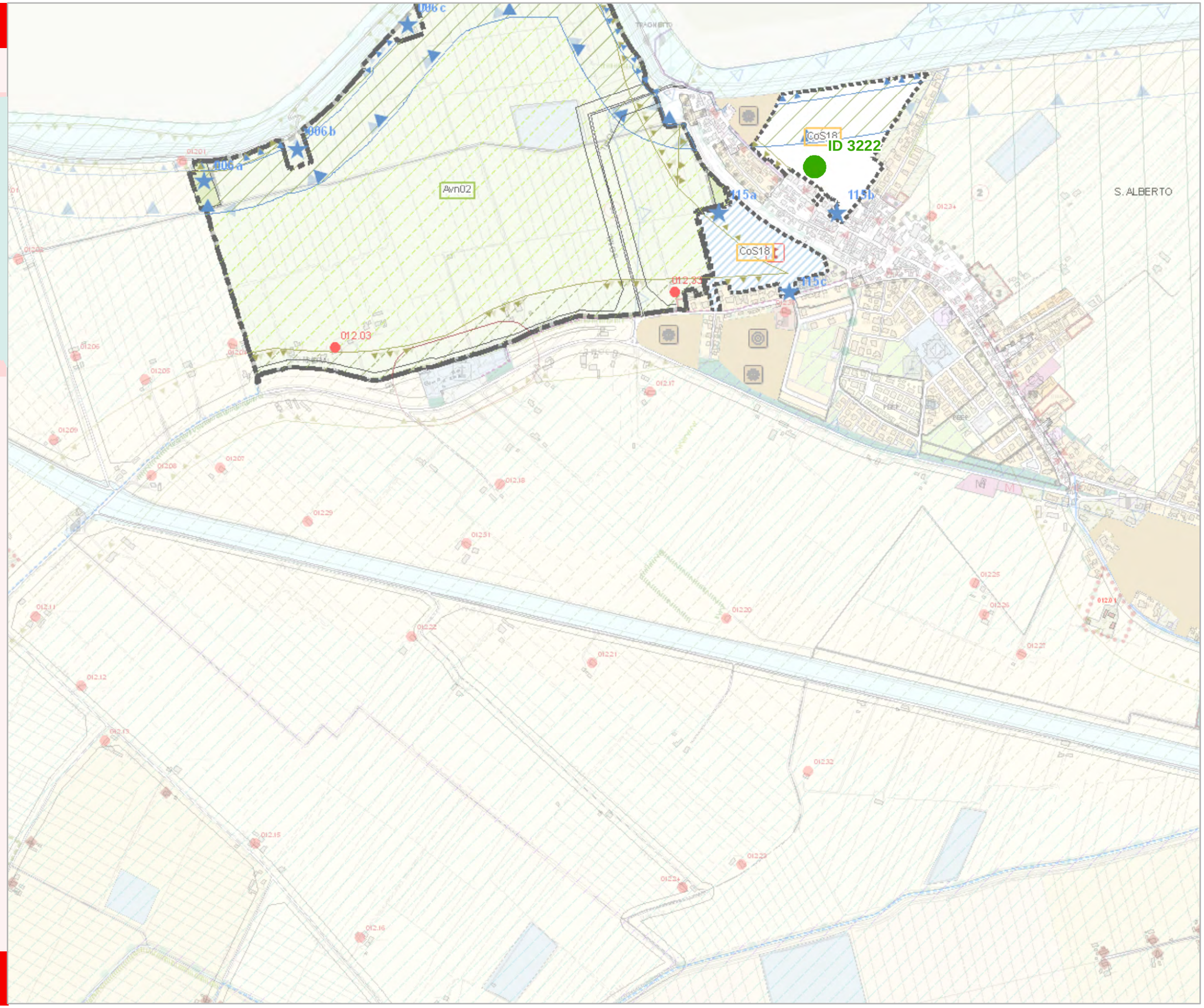

Comune di Ravenna
Area Pianificazione Territoriale
Servizio Progettazione Urbanistica
PRG 2003

PRG 2003
PSC
POC
RUE
RAVENNA

Allegato 1a
LOCALIZZAZIONE OSSERVAZIONI POC.3

TAVOLA 013

PONTE ZANZI

Scala 1:10.000

Piano Operativo Comunale

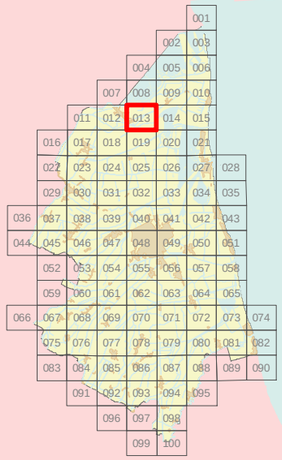

Legenda:

- Osservazione accolta o accolta in parte
- Osservazione demandata ad altro strumento o confermata in quanto già possibile
- Osservazione non accolta o non ammissibile

ID 0000
ID 0000 Numero identificativo osservazione
ID 0000

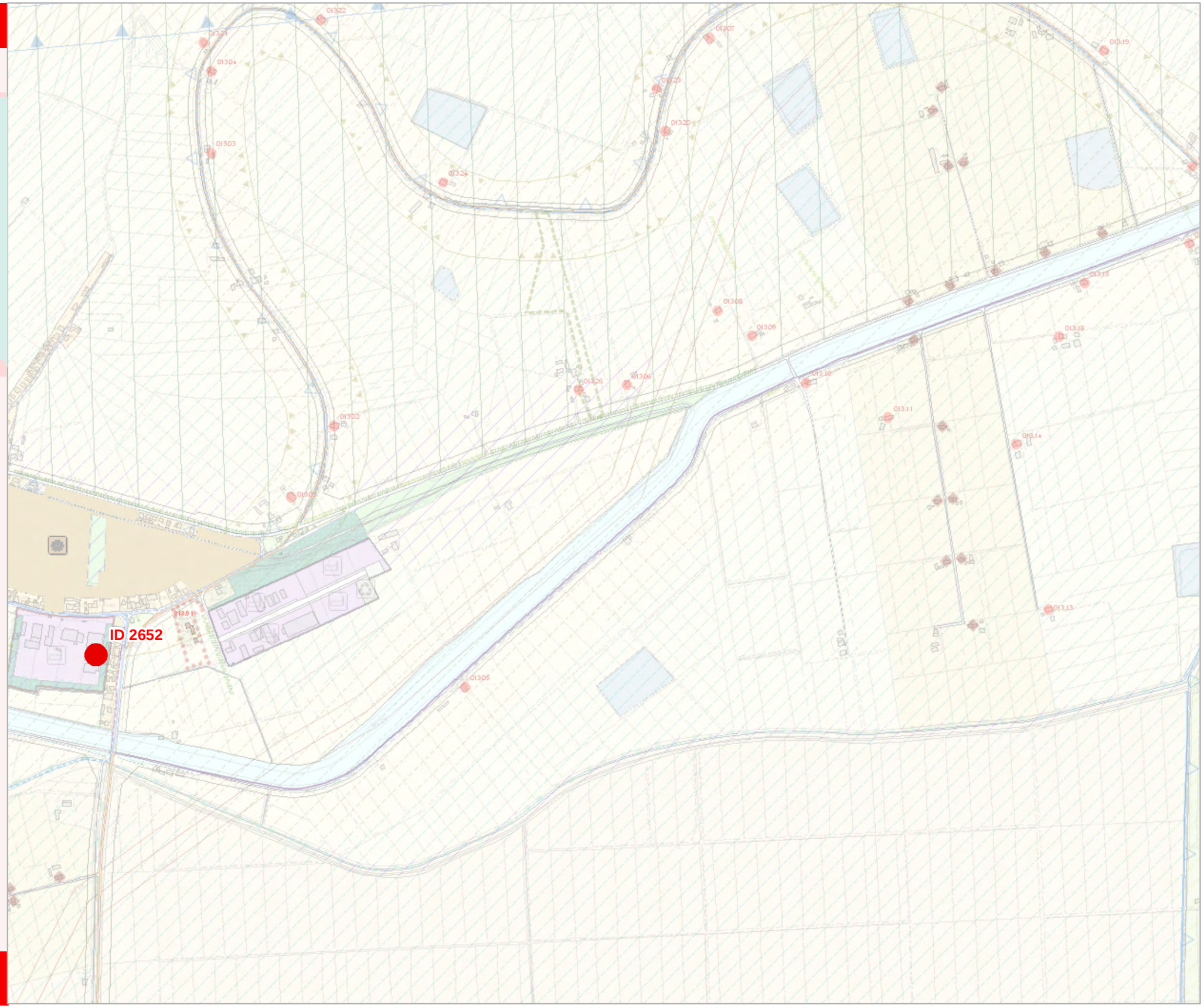

Comune di Ravenna
Area Pianificazione Territoriale
Servizio Progettazione Urbanistica
PRG 2003

PRG 2003
PSC
POC
RUE
RAVENNA

Allegato 1a
LOCALIZZAZIONE OSSERVAZIONI POC.3

TAVOLA 021

MARINA ROMEA

Scala 1:10.000

Piano Operativo Comunale

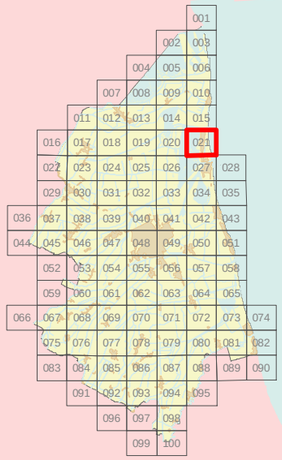

Legenda:

- Osservazione accolta o accolta in parte
- Osservazione demandata ad altro strumento o confermata in quanto già possibile
- Osservazione non accolta o non ammissibile

ID 0000
ID 0000 Numero identificativo osservazione
ID 0000

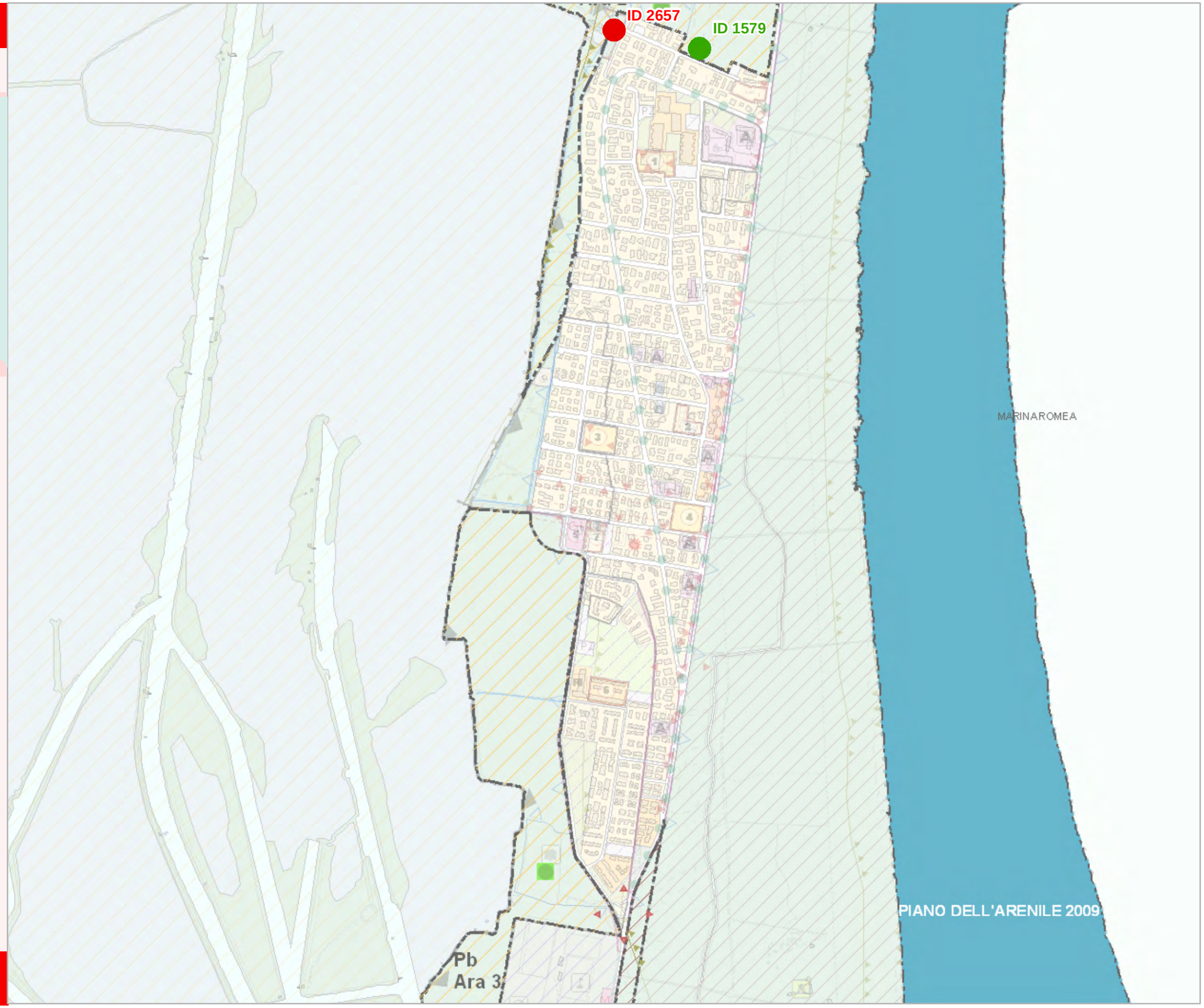

Comune di Ravenna
Area Pianificazione Territoriale
Servizio Progettazione Urbanistica
PRG 2003

PRG 2003
PSC
POC
RUE
RAVENNA

Allegato 1a
LOCALIZZAZIONE OSSERVAZIONI POC.3

TAVOLA 023

TORRI

Scala 1:10.000

Piano Operativo Comunale

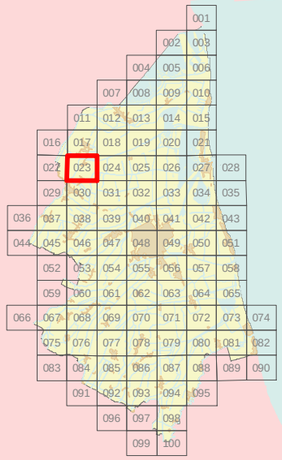

Legenda:

- Osservazione accolta o accolta in parte
- Osservazione demandata ad altro strumento o confermata in quanto già possibile
- Osservazione non accolta o non ammissibile

ID 0000
ID 0000 Numero identificativo osservazione
ID 0000

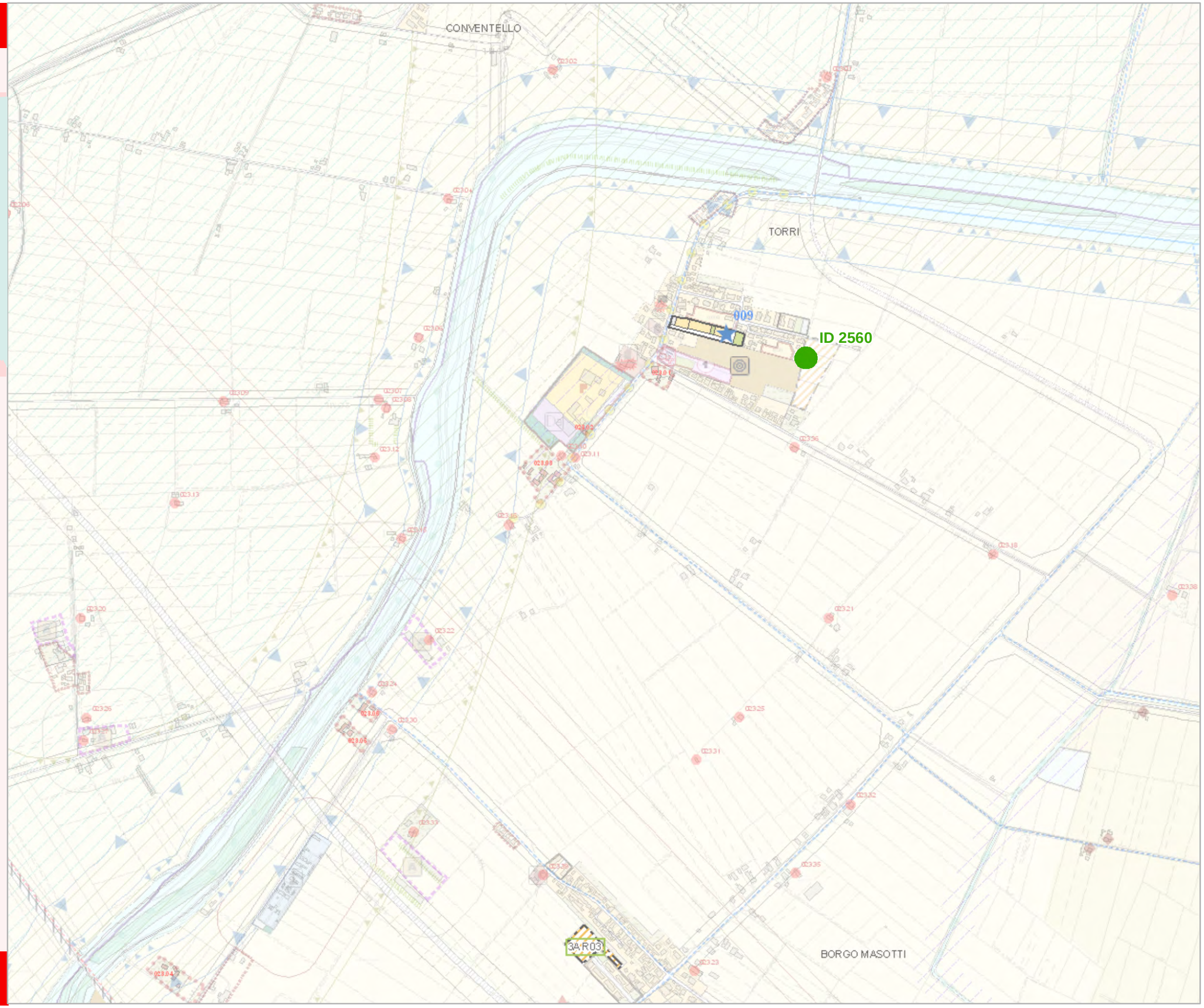

Comune di Ravenna
Area Pianificazione Territoriale
Servizio Progettazione Urbanistica
PRG 2003

PRG 2003
PSC
POC
RUE
RAVENNA

Allegato 1a
LOCALIZZAZIONE OSSERVAZIONI POC.3

TAVOLA 027

MARINA DI RAVENNA

Scala 1:10.000

Piano Operativo Comunale

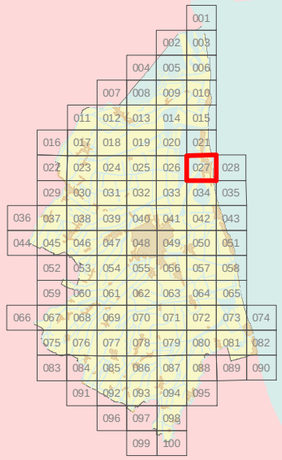

Legenda:

- Osservazione accolta o accolta in parte
- Osservazione demandata ad altro strumento o confermata in quanto già possibile
- Osservazione non accolta o non ammissibile

ID 0000
ID 0000 Numero identificativo osservazione
ID 0000

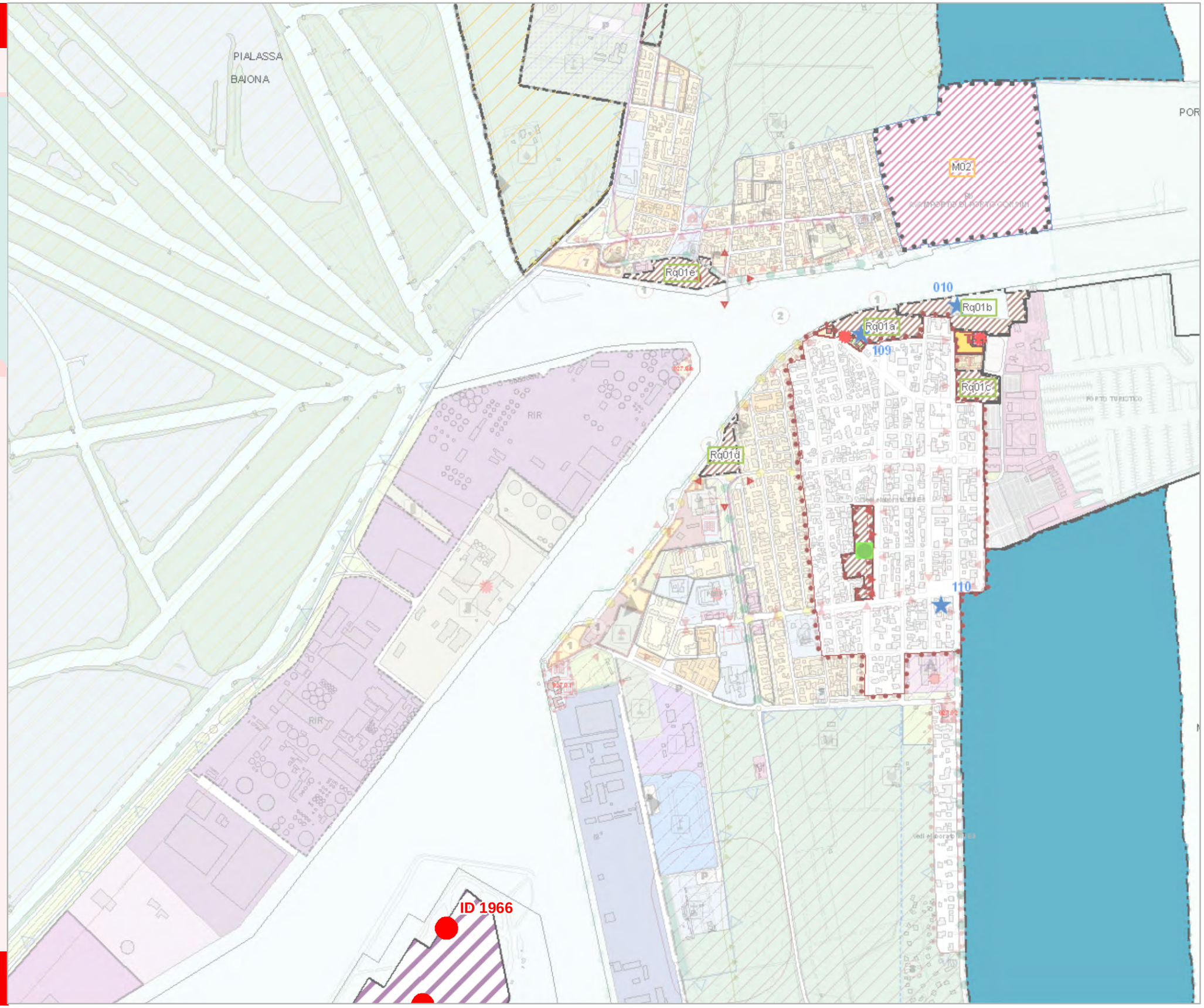

Comune di Ravenna
Area Pianificazione Territoriale
Servizio Progettazione Urbanistica
PRG 2003

PRG 2003
PSC
POC
RUE
RAVENNA

Allegato 1a
LOCALIZZAZIONE OSSERVAZIONI POC.3

TAVOLA 030

MEZZANO

Scala 1:10.000

Piano Operativo Comunale

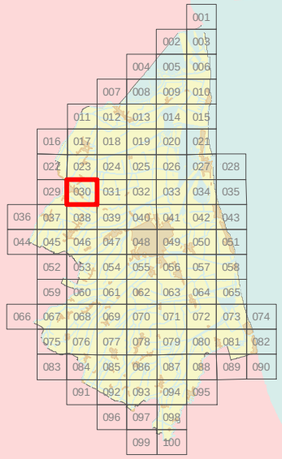

Legenda:

- Osservazione accolta o accolta in parte
- Osservazione demandata ad altro strumento o confermata in quanto già possibile
- Osservazione non accolta o non ammissibile

ID 0000
ID 0000 Numero identificativo osservazione
ID 0000

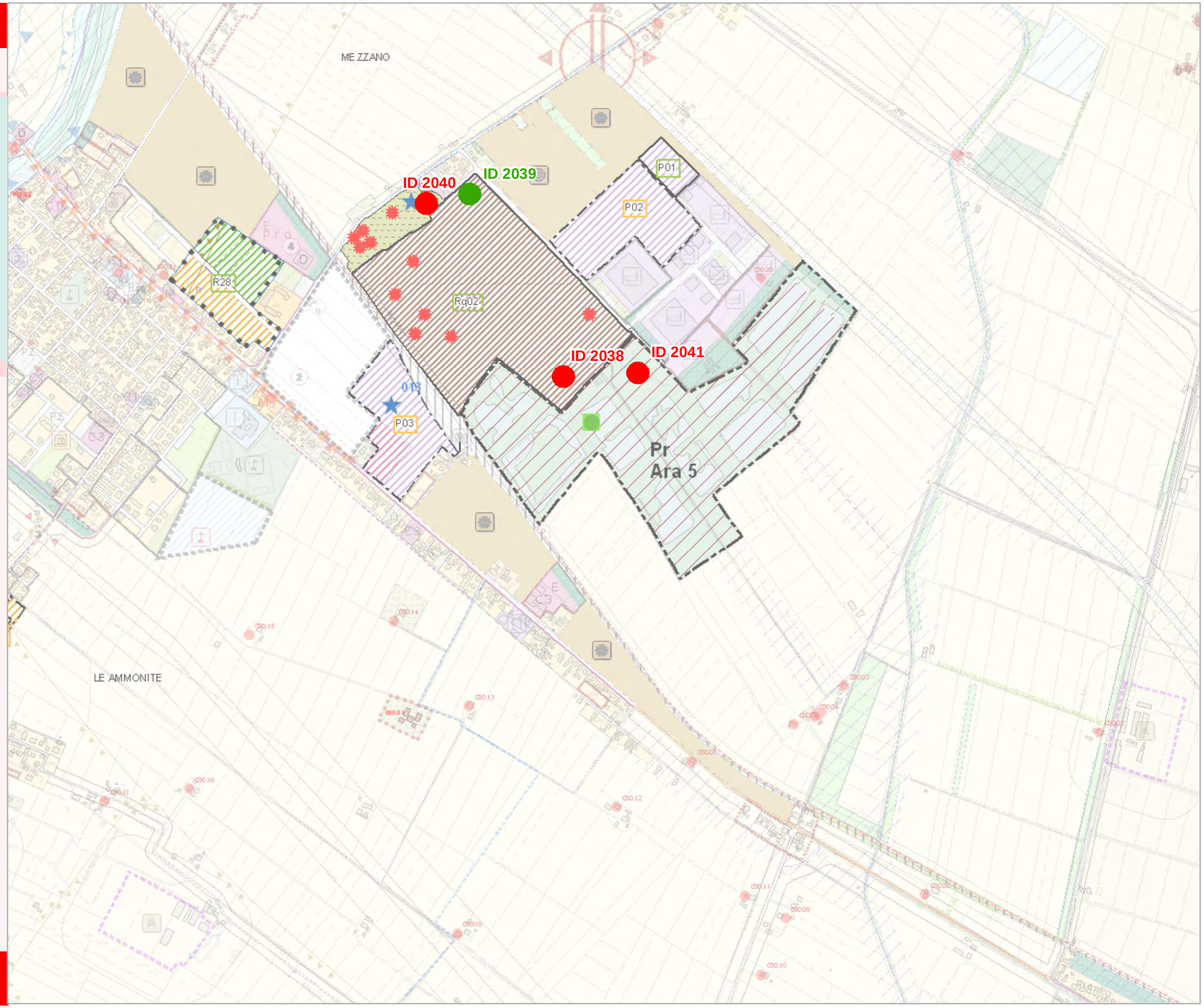

Comune di Ravenna
Area Pianificazione Territoriale
Servizio Progettazione Urbanistica
PRG 2003

PRG 2003
PSC
POC
RUE
RAVENNA

Allegato 1a
LOCALIZZAZIONE OSSERVAZIONI POC.3

TAVOLA 033

LO STABBIALE

Scala 1:10.000

Piano Operativo Comunale

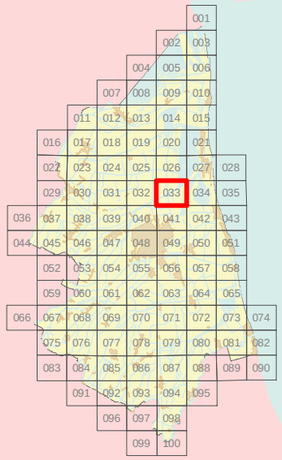

Legenda:

- Osservazione accolta o accolta in parte
- Osservazione demandata ad altro strumento o confermata in quanto già possibile
- Osservazione non accolta o non ammissibile

ID 0000
ID 0000 Numero identificativo osservazione
ID 0000

Comune di Ravenna
Area Pianificazione Territoriale
Servizio Progettazione Urbanistica
PRG 2003

PRG 2003
PSC
POC
RUE
RAVENNA

Allegato 1a
LOCALIZZAZIONE OSSERVAZIONI POC.3

TAVOLA 034

PIALASSA DEL PIOMBONE

Scala 1:10.000

Piano Operativo Comunale

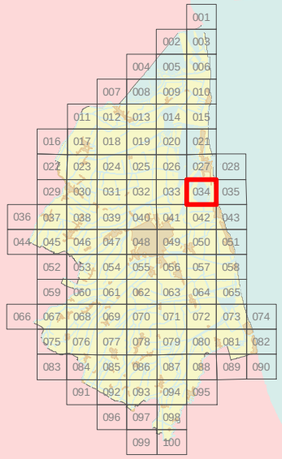

Legenda:

- Osservazione accolta o accolta in parte
- Osservazione demandata ad altro strumento o confermata in quanto già possibile
- Osservazione non accolta o non ammissibile

ID 0000
ID 0000 Numero identificativo osservazione
ID 0000

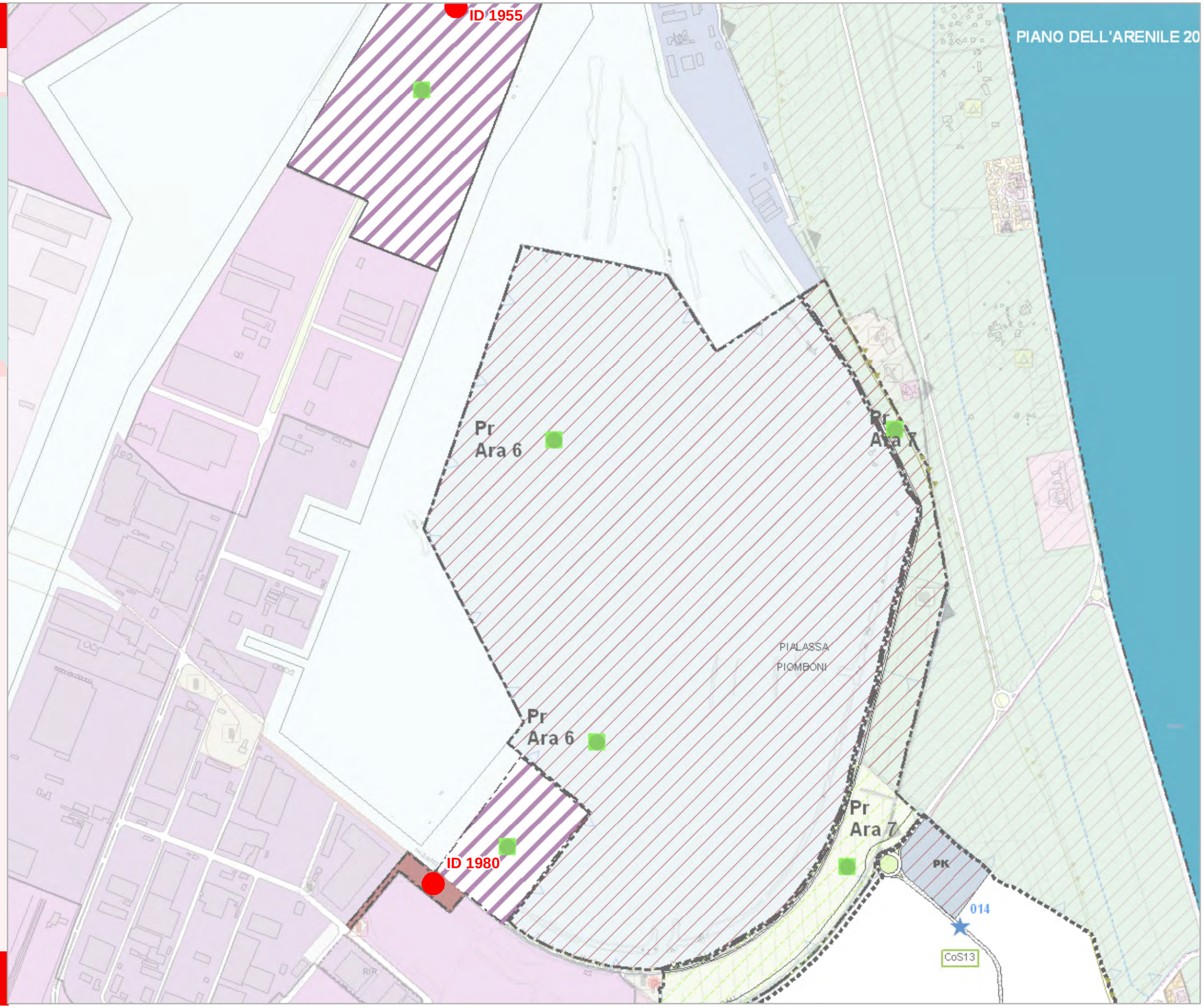

Comune di Ravenna
Area Pianificazione Territoriale
Servizio Progettazione Urbanistica
PRG 2003

PRG 2003
PSC
POC
RUE
RAVENNA

Allegato 1a
LOCALIZZAZIONE OSSERVAZIONI POC.3

TAVOLA 037

SANTERNO

Scala 1:10.000

Piano Operativo Comunale

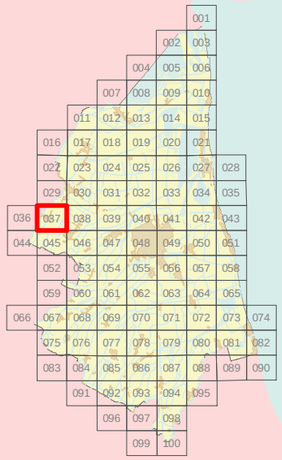

Legenda:

- Osservazione accolta o accolta in parte
- Osservazione demandata ad altro strumento o confermata in quanto già possibile
- Osservazione non accolta o non ammissibile

ID 0000
ID 0000 Numero identificativo osservazione
ID 0000

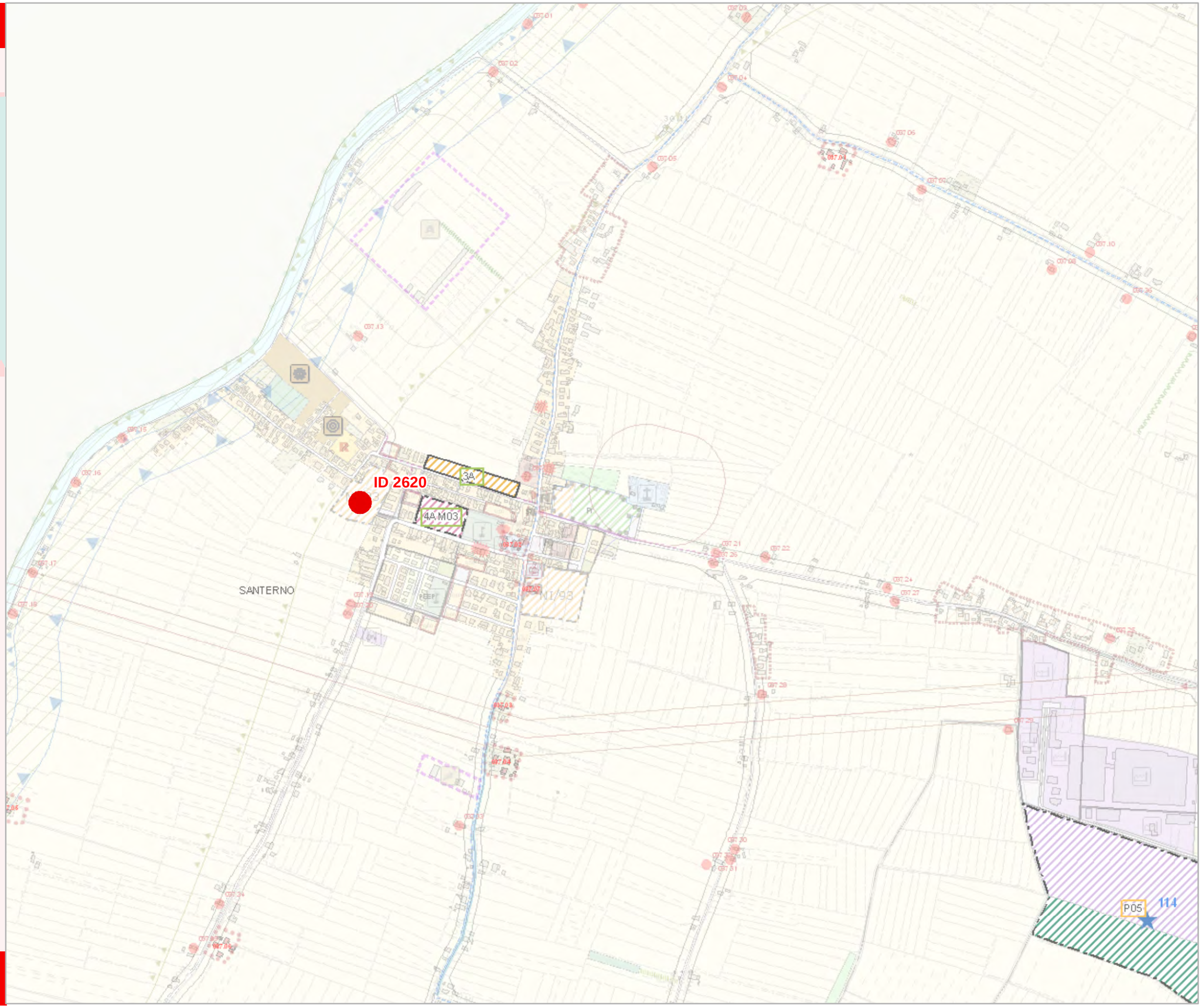

Comune di Ravenna
Area Pianificazione Territoriale
Servizio Progettazione Urbanistica
PRG 2003

PRG 2003
PSC
POC
RUE
RAVENNA

Allegato 1a
LOCALIZZAZIONE OSSERVAZIONI POC.3

TAVOLA 038

BORGO FUSARA

Scala 1:10.000

Piano Operativo Comunale

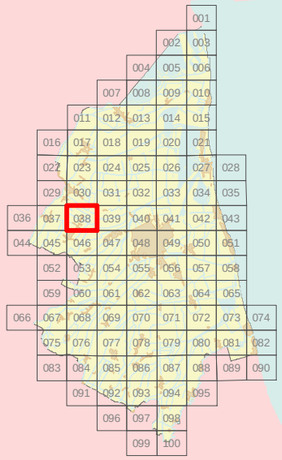

Legenda:

- Osservazione accolta o accolta in parte
- Osservazione demandata ad altro strumento o confermata in quanto già possibile
- Osservazione non accolta o non ammissibile

ID 0000
ID 0000 Numero identificativo osservazione
ID 0000

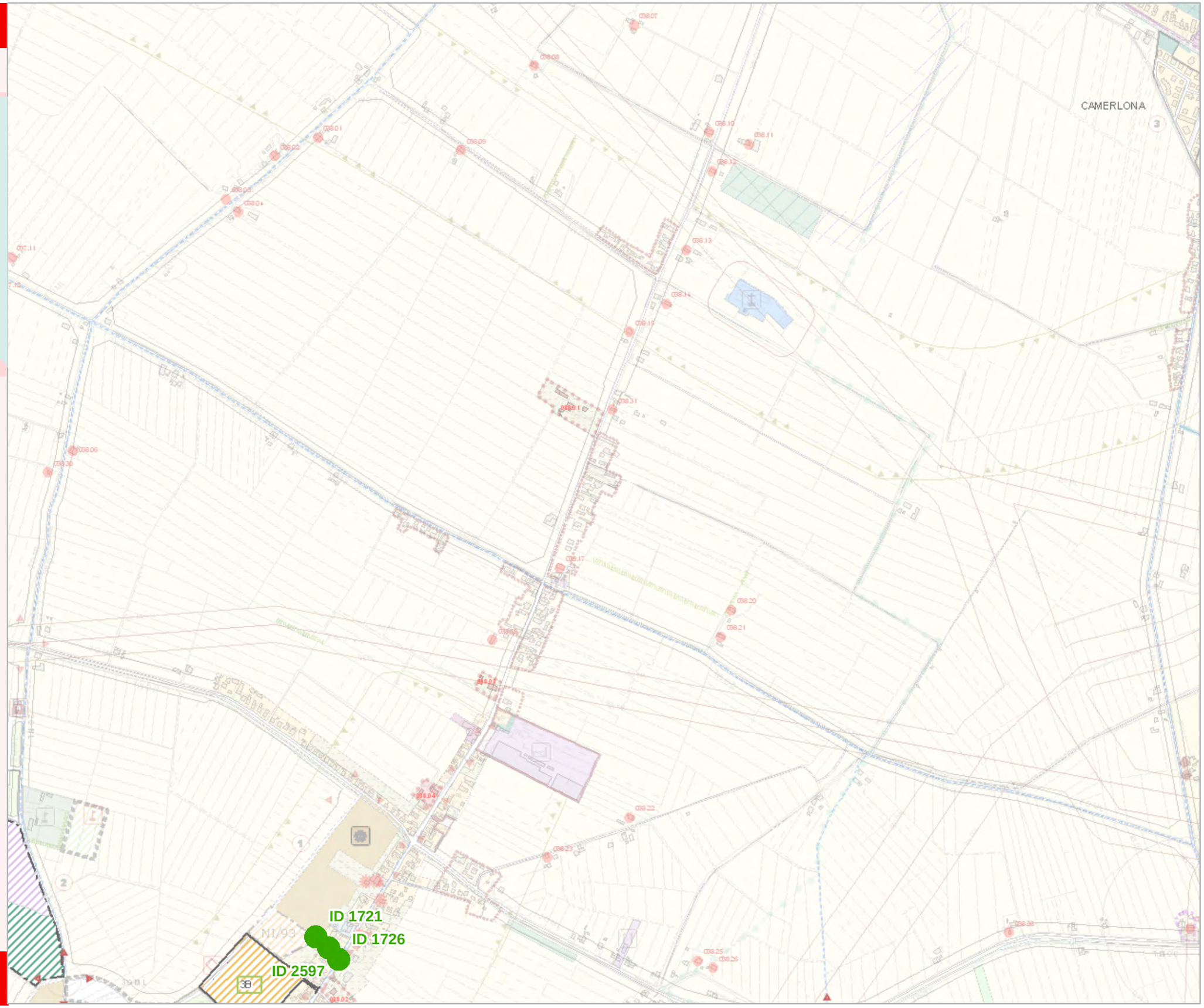

Comune di Ravenna
Area Pianificazione Territoriale
Servizio Progettazione Urbanistica
PRG 2003

PRG 2003
PSC
POC
RUE
RAVENNA

Allegato 1a
LOCALIZZAZIONE OSSERVAZIONI POC.3

TAVOLA 039

CAMERLONA

Scala 1:10.000

Piano Operativo Comunale

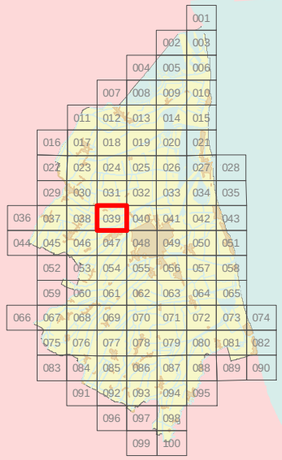

Legenda:

- Osservazione accolta o accolta in parte
- Osservazione demandata ad altro strumento o confermata in quanto già possibile
- Osservazione non accolta o non ammissibile

ID 0000
ID 0000 Numero identificativo osservazione
ID 0000

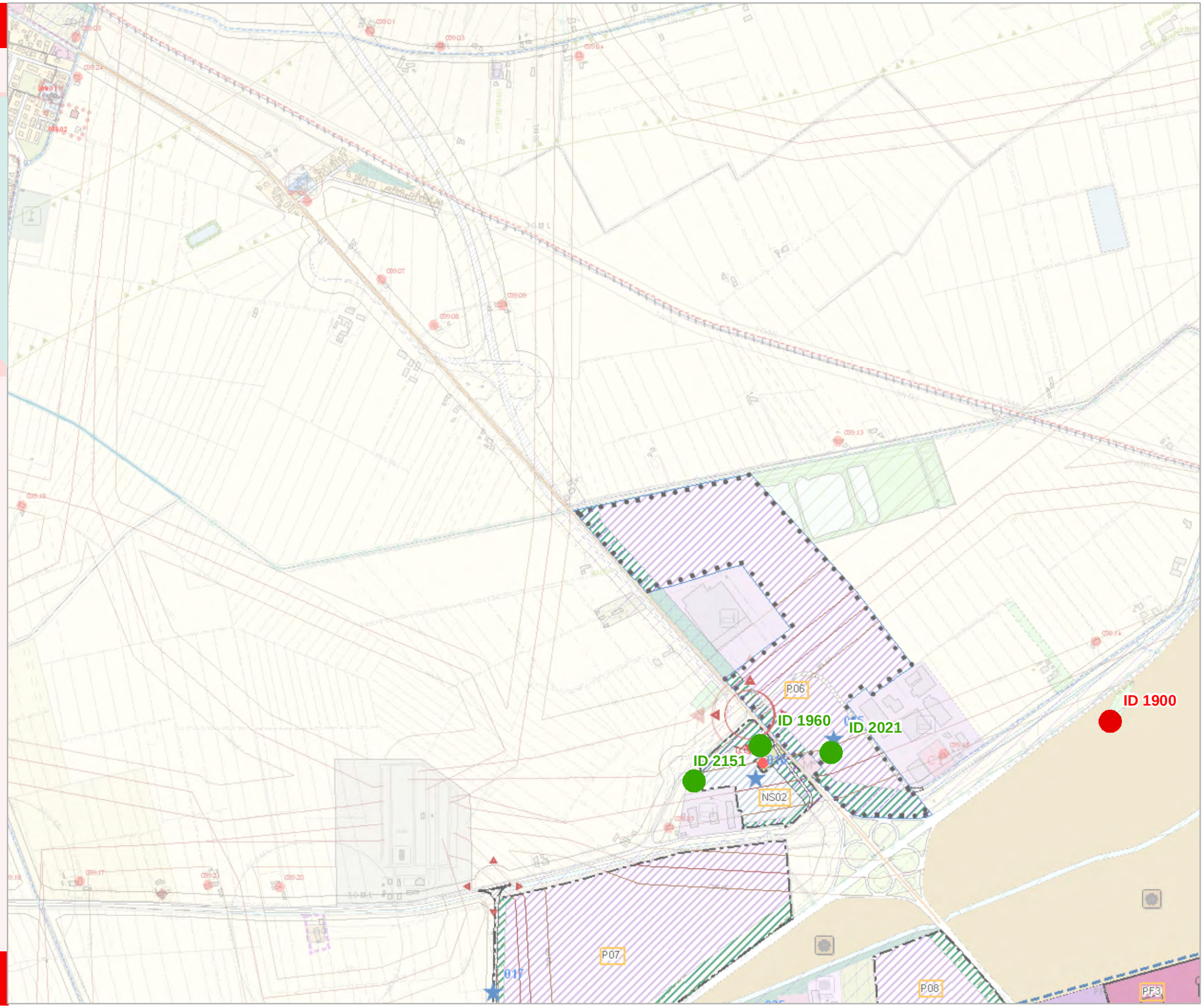

Comune di Ravenna
Area Pianificazione Territoriale
Servizio Progettazione Urbanistica
PRG 2003

PRG 2003
PSC
POC
RUE
RAVENNA

Allegato 1a
LOCALIZZAZIONE OSSERVAZIONI POC.3

TAVOLA 040

RAVENNA NORD-OVEST

Scala 1:10.000

Piano Operativo Comunale

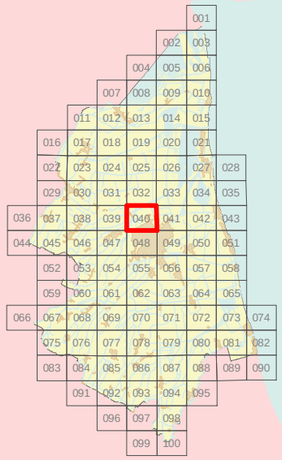

Legenda:

- Osservazione accolta o accolta in parte
- Osservazione demandata ad altro strumento o confermata in quanto già possibile
- Osservazione non accolta o non ammissibile

ID 0000
ID 0000 Numero identificativo osservazione
ID 0000

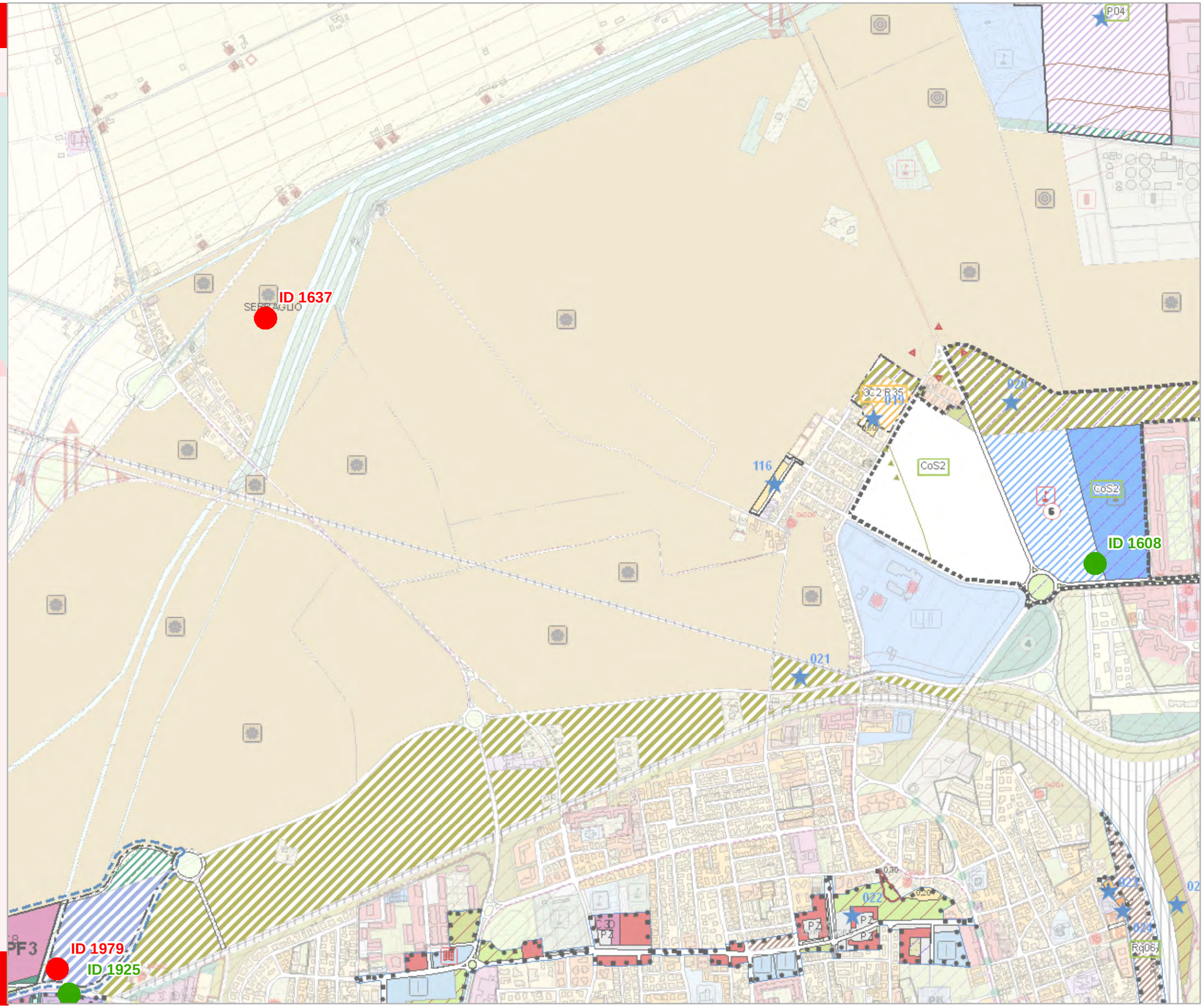

Comune di Ravenna
Area Pianificazione Territoriale
Servizio Progettazione Urbanistica
PRG 2003

PRG 2003
PSC
POC
RUE
RAVENNA

Allegato 1a
LOCALIZZAZIONE OSSERVAZIONI POC.3

TAVOLA 041

RAVENNA NORD-EST

Scala 1:10.000

Piano Operativo Comunale

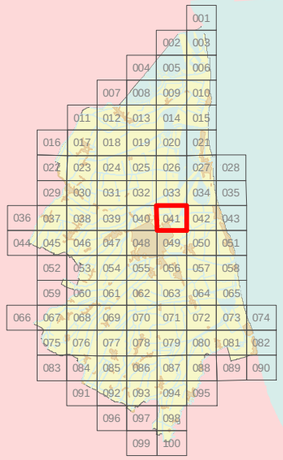

Legenda:

- Osservazione accolta o accolta in parte
- Osservazione demandata ad altro strumento o confermata in quanto già possibile
- Osservazione non accolta o non ammissibile

ID 0000
ID 0000
ID 0000
Numero identificativo osservazione

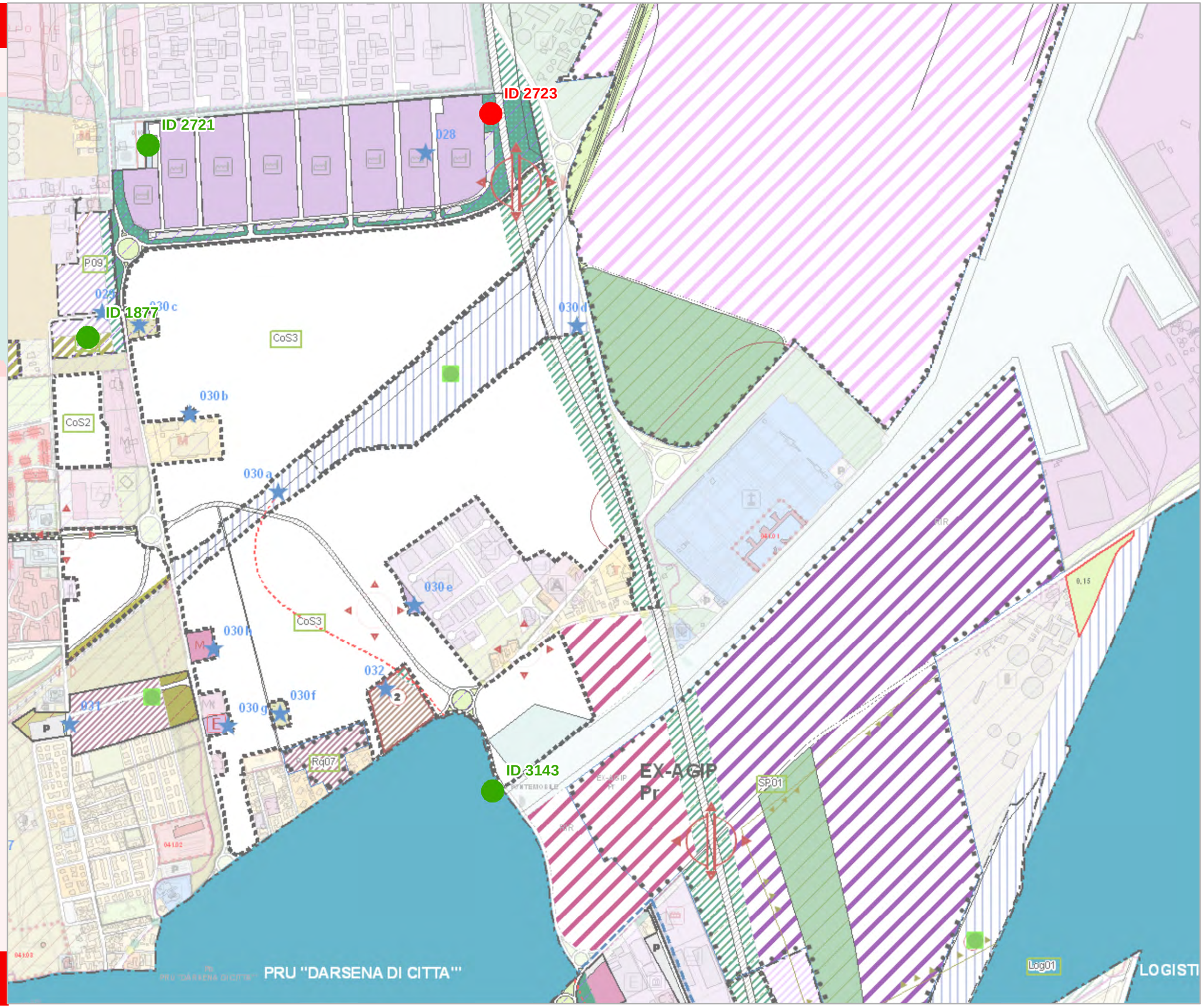

Comune di Ravenna
Area Pianificazione Territoriale
Servizio Progettazione Urbanistica
PRG 2003

PRG 2003
PSC
POC
RUE
RAVENNA

Allegato 1a
LOCALIZZAZIONE OSSERVAZIONI POC.3

TAVOLA 042

PUNTA MARINA TERME OVEST

Scala 1:10.000

Piano Operativo Comunale

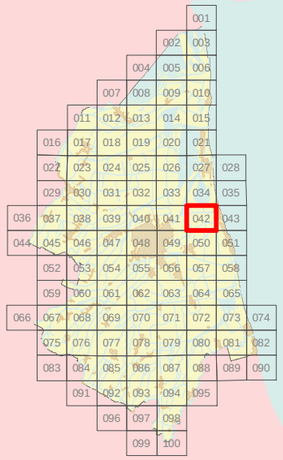

Legenda:

- Osservazione accolta o accolta in parte
- Osservazione demandata ad altro strumento o confermata in quanto già possibile
- Osservazione non accolta o non ammissibile

ID 0000
ID 0000 Numero identificativo osservazione
ID 0000

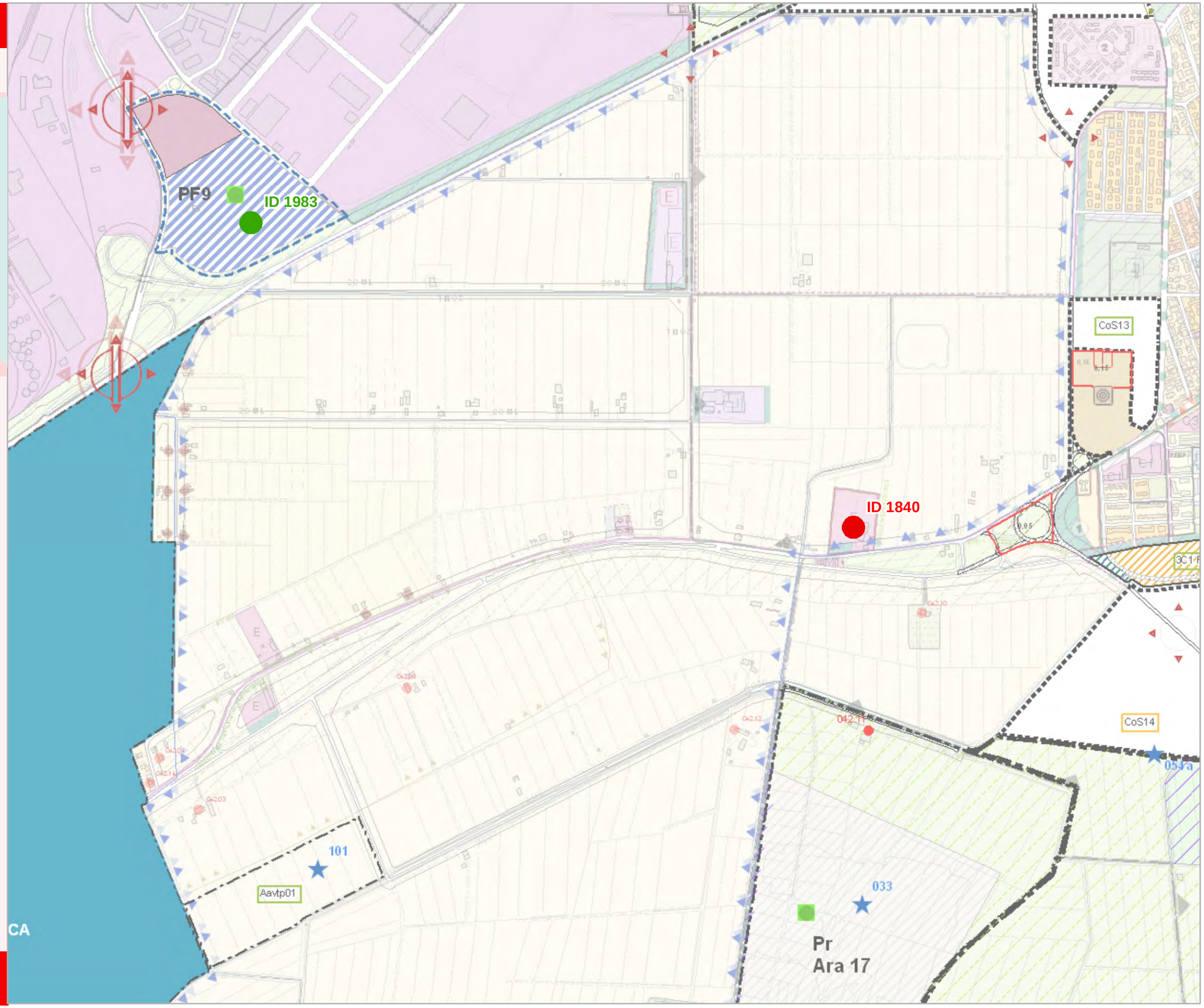

Comune di Ravenna
Area Pianificazione Territoriale
Servizio Progettazione Urbanistica
PRG 2003

PRG 2003
PSC
POC
RUE
RAVENNA

Allegato 1a
LOCALIZZAZIONE OSSERVAZIONI POC.3

TAVOLA 045

VILLA DEL SEMINARIO

Scala 1:10.000

Piano Operativo Comunale

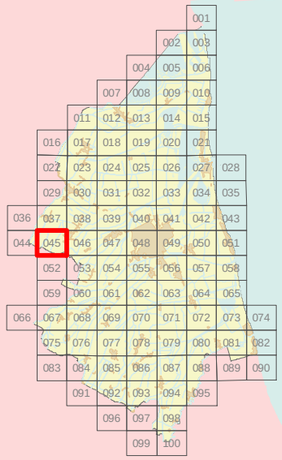

Legenda:

- Osservazione accolta o accolta in parte
- Osservazione demandata ad altro strumento o confermata in quanto già possibile
- Osservazione non accolta o non ammissibile

ID 0000
ID 0000 Numero identificativo osservazione
ID 0000

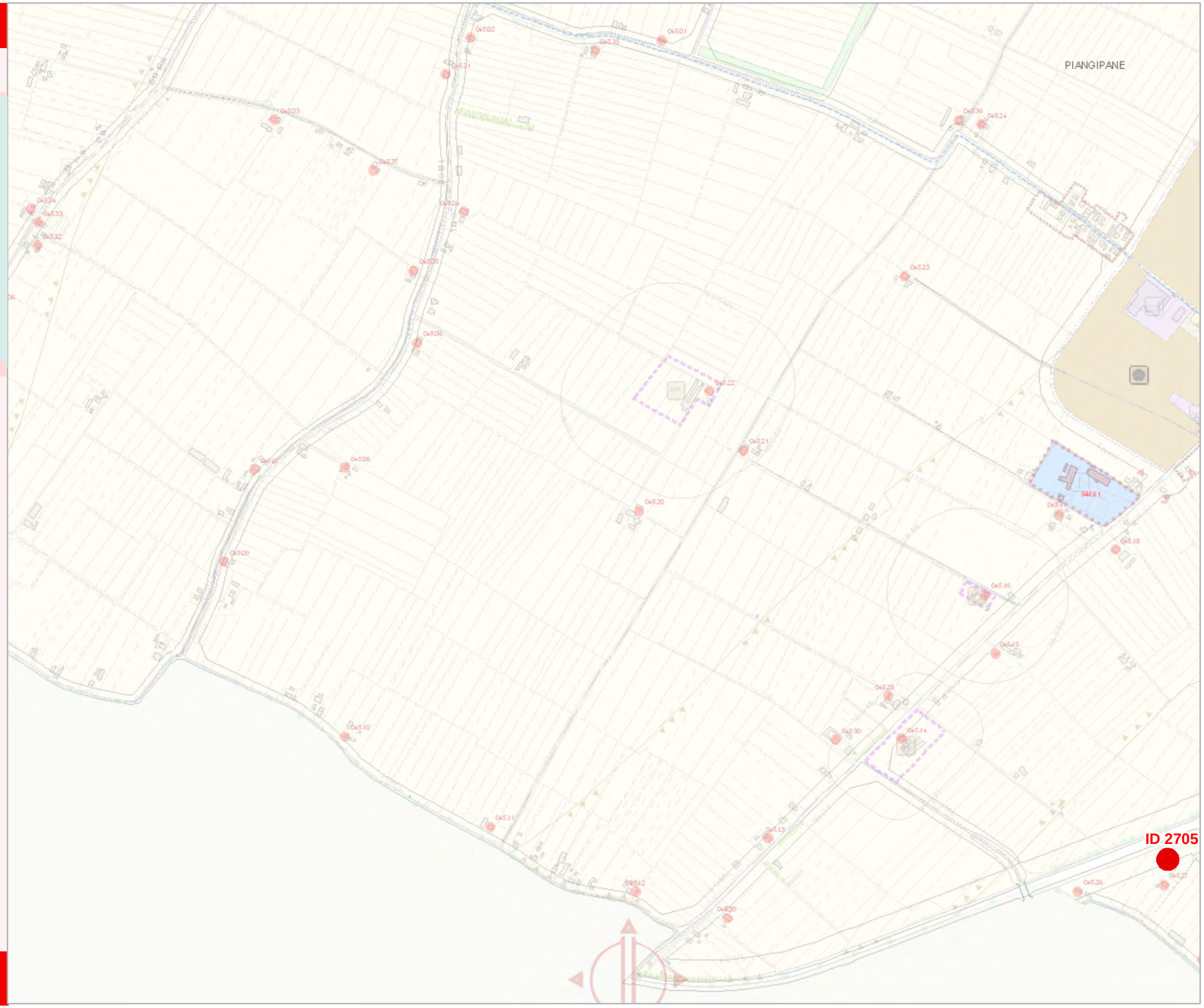

Comune di Ravenna
Area Pianificazione Territoriale
Servizio Progettazione Urbanistica
PRG 2003

PRG 2003
PSC
POC
RUE
RAVENNA

Allegato 1a
LOCALIZZAZIONE OSSERVAZIONI POC.3

TAVOLA 046

PIANGIPANE

Scala 1:10.000

Piano Operativo Comunale

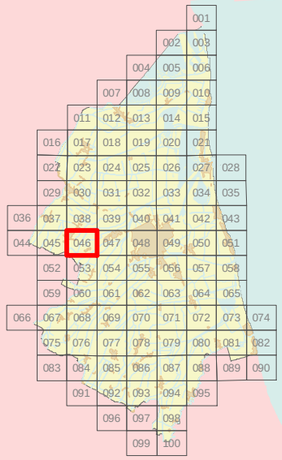

Legenda:

- Osservazione accolta o accolta in parte
- Osservazione demandata ad altro strumento o confermata in quanto già possibile
- Osservazione non accolta o non ammissibile

ID 0000
ID 0000 Numero identificativo osservazione
ID 0000

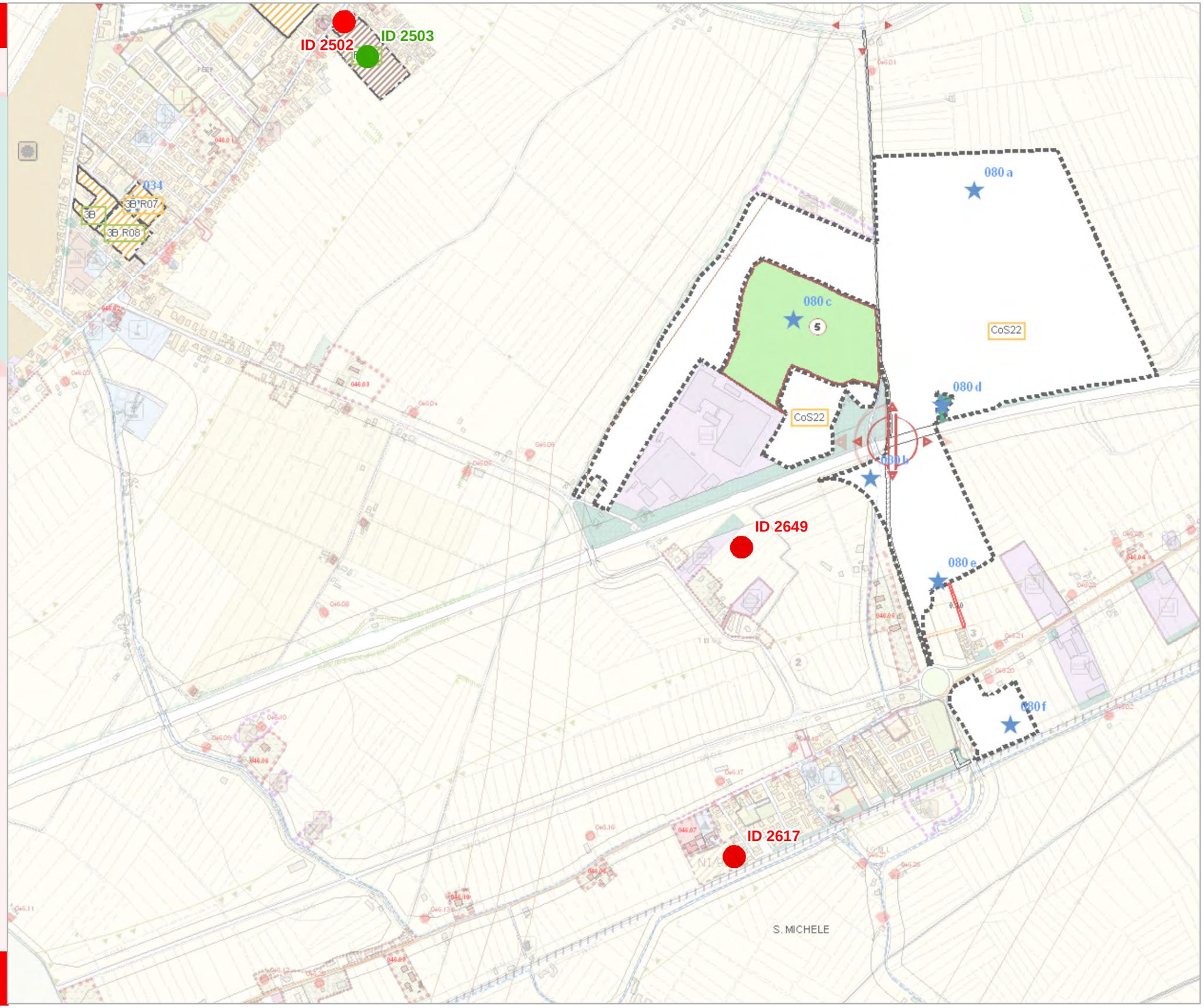

Comune di Ravenna
Area Pianificazione Territoriale
Servizio Progettazione Urbanistica
PRG 2003

PRG 2003
PSC
POC
RUE
RAVENNA

Allegato 1a
LOCALIZZAZIONE OSSERVAZIONI POC.3

TAVOLA 047

FORNACE ZARATTINI

Scala 1:10.000

Piano Operativo Comunale

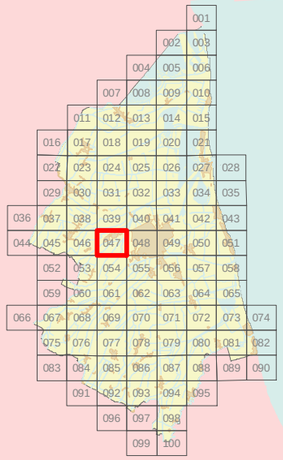

Legenda:

- Osservazione accolta o accolta in parte
- Osservazione demandata ad altro strumento o confermata in quanto già possibile
- Osservazione non accolta o non ammissibile

ID 0000
ID 0000 Numero identificativo osservazione
ID 0000

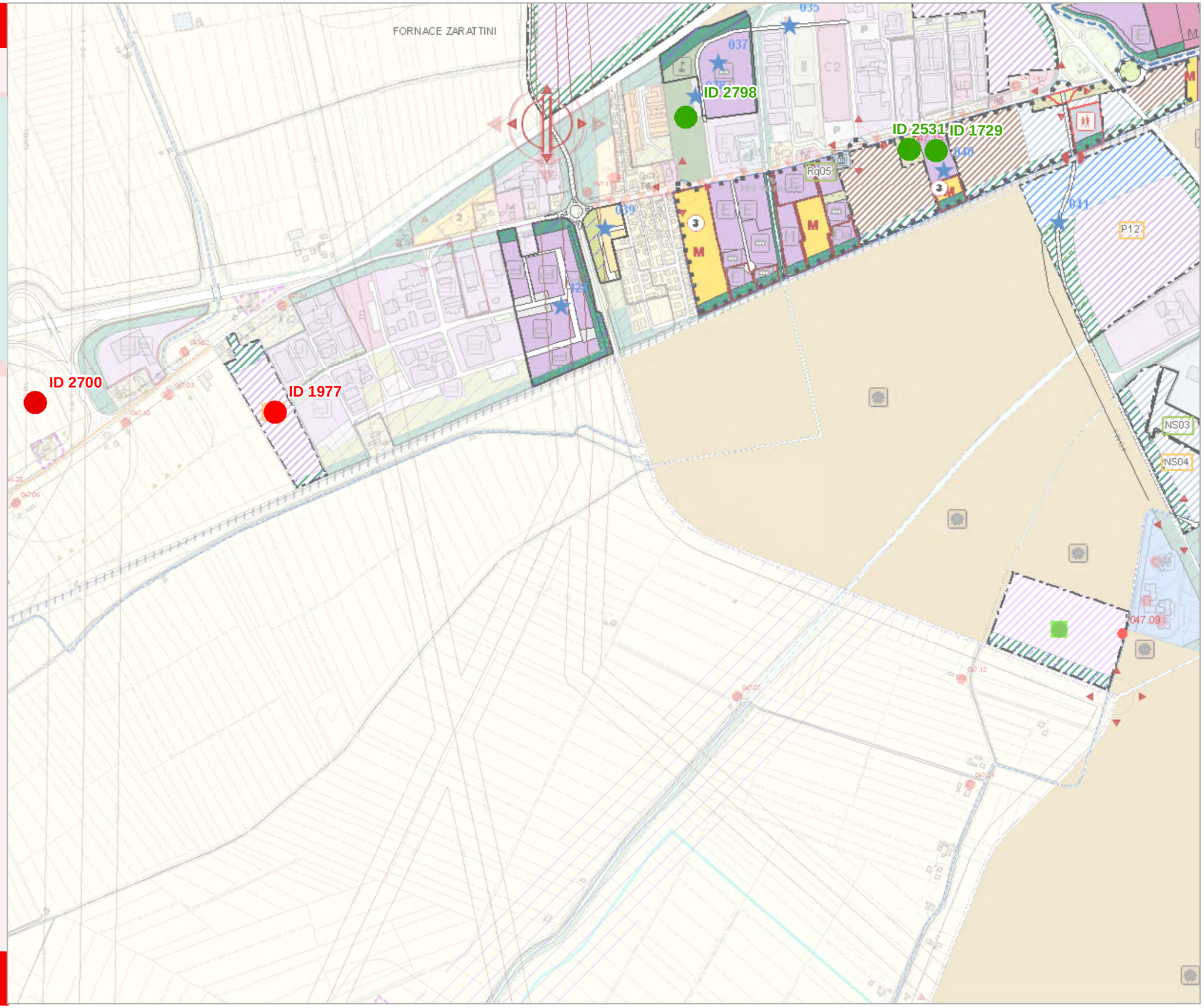

Comune di Ravenna
Area Pianificazione Territoriale
Servizio Progettazione Urbanistica
PRG 2003

PRG 2003
PSC
POC
RUE
RAVENNA

Allegato 1a
LOCALIZZAZIONE OSSERVAZIONI POC.3

TAVOLA 048

RAVENNA SUD-OVEST

Scala 1:10.000

Piano Operativo Comunale

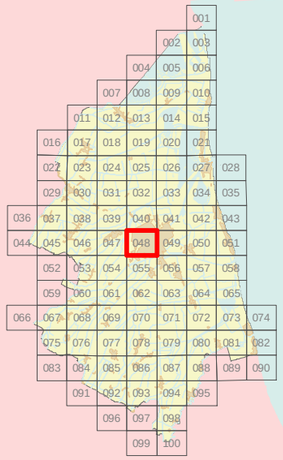

Legenda:

- Osservazione accolta o accolta in parte
- Osservazione demandata ad altro strumento o confermata in quanto già possibile
- Osservazione non accolta o non ammissibile

ID 0000
ID 0000 Numero identificativo osservazione
ID 0000

ID 2972
ID 1863
ID 2977
ID 2064
ID 3361
ID 2714
CENTRO STORICO
BORGO MONTONE
PF1
PF5
CoS1
M05
R29
CS01
CS04
CS05
CS06
CS07
CS08
CS09
CS10
105
103
107
108
043
045
061

Comune di Ravenna
Area Pianificazione Territoriale
Servizio Progettazione Urbanistica
PRG 2003

PRG 2003
PSC
POC
RUE
RAVENNA

Allegato 1a
LOCALIZZAZIONE OSSERVAZIONI POC.3

TAVOLA 049

RAVENNA SUD-EST

Scala 1:10.000

Piano Operativo Comunale

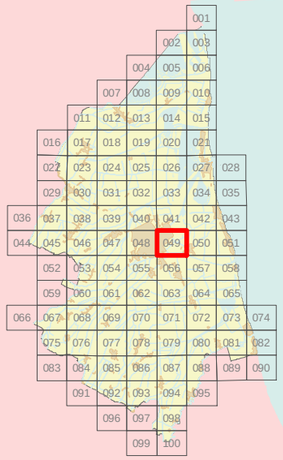

Legenda:

- Osservazione accolta o accolta in parte
- Osservazione demandata ad altro strumento o confermata in quanto già possibile
- Osservazione non accolta o non ammissibile

ID 0000
ID 0000 Numero identificativo osservazione
ID 0000

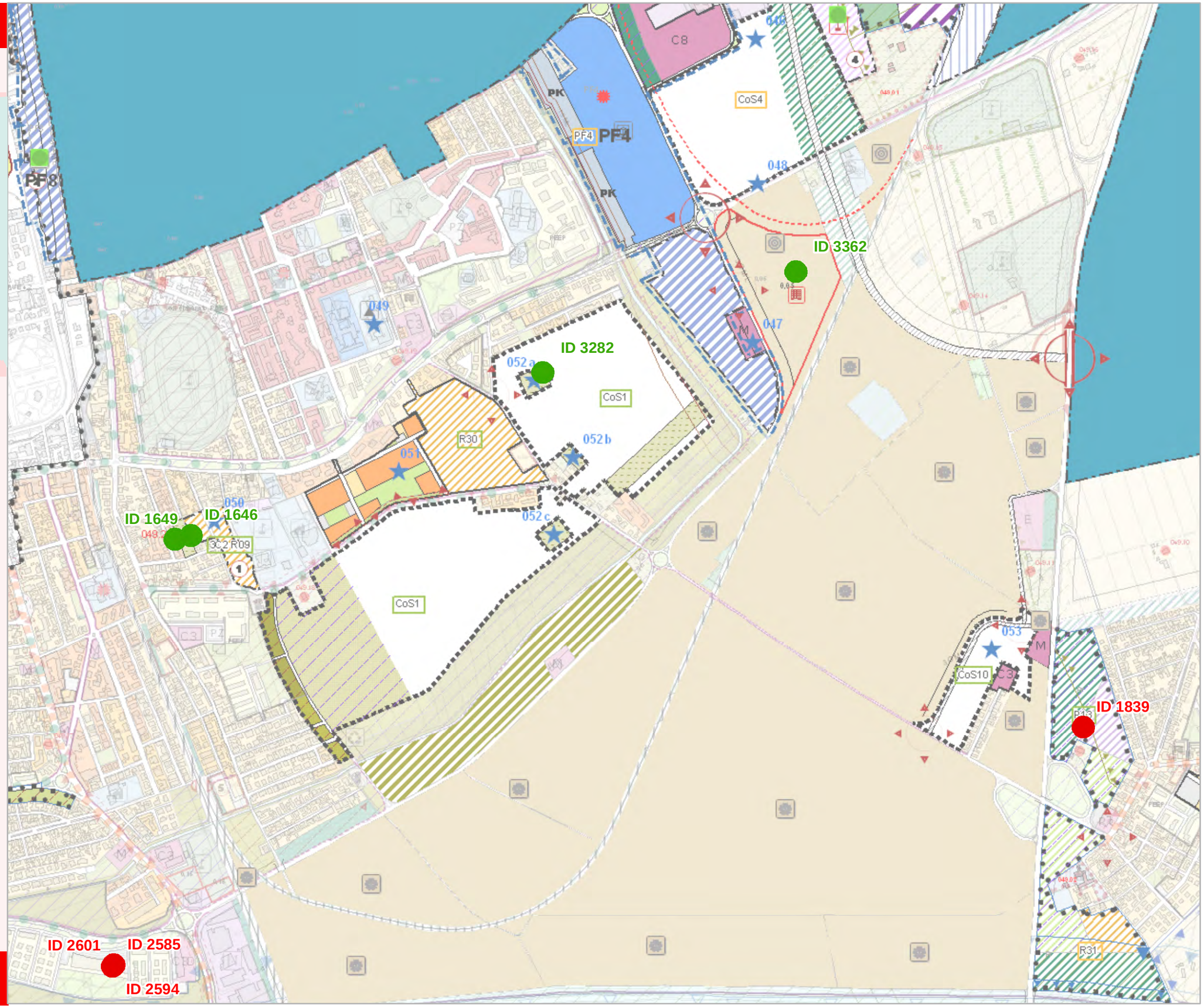

Comune di Ravenna
Area Pianificazione Territoriale
Servizio Progettazione Urbanistica
PRG 2003

PRG 2003
PSC
POC
RUE
RAVENNA

Allegato 1a
LOCALIZZAZIONE OSSERVAZIONI POC.3

TAVOLA 050

PORTO FUORI

Scala 1:10.000

Piano Operativo Comunale

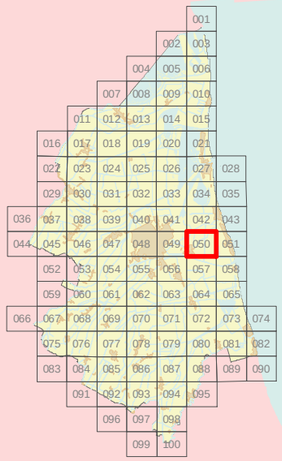

Legenda:

- Osservazione accolta o accolta in parte
- Osservazione demandata ad altro strumento o confermata in quanto già possibile
- Osservazione non accolta o non ammissibile

ID 0000
ID 0000 Numero identificativo osservazione
ID 0000

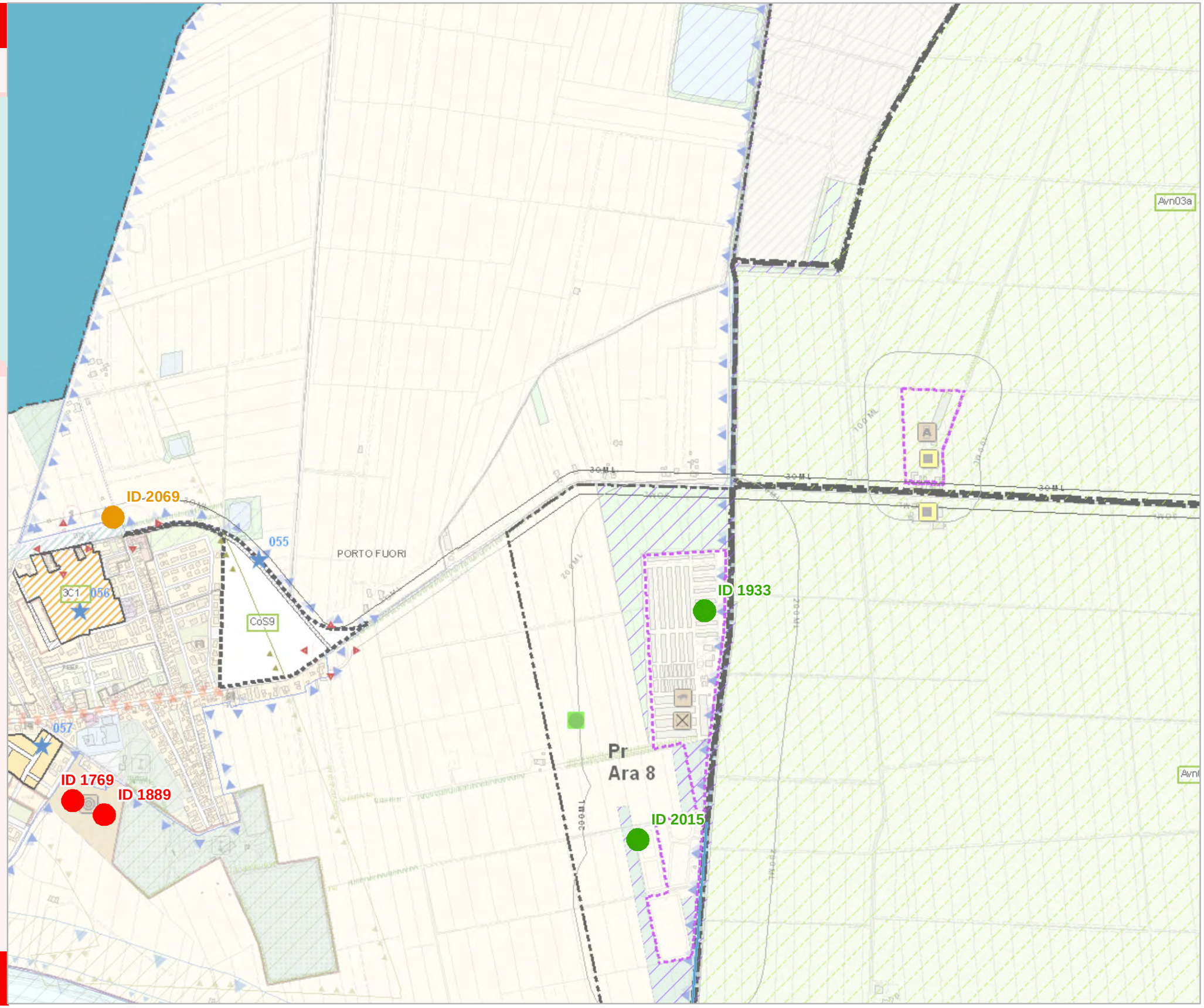

Comune di Ravenna
Area Pianificazione Territoriale
Servizio Progettazione Urbanistica
PRG 2003

PRG 2003
PSC
POC
RUE
RAVENNA

Allegato 1a
LOCALIZZAZIONE OSSERVAZIONI POC.3

TAVOLA 053

VILLANOVA

Scala 1:10.000

Piano Operativo Comunale

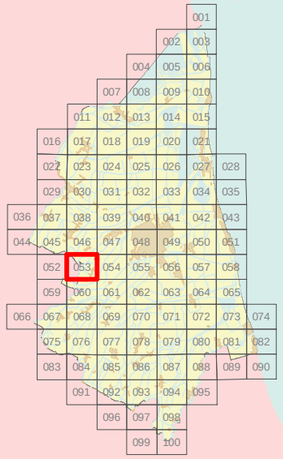

Legenda:

- Osservazione accolta o accolta in parte
- Osservazione demandata ad altro strumento o confermata in quanto già possibile
- Osservazione non accolta o non ammissibile

ID 0000
ID 0000 Numero identificativo osservazione
ID 0000

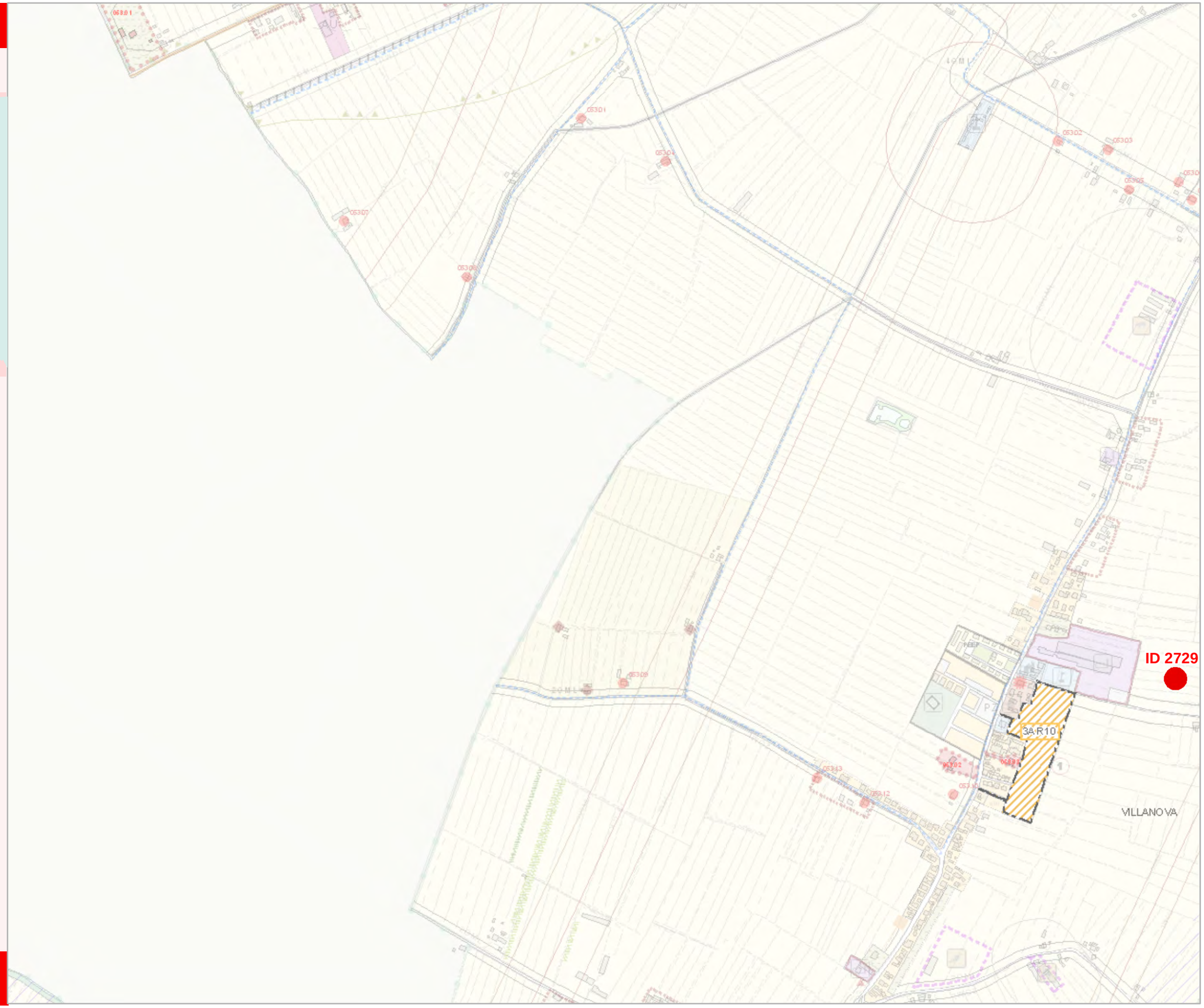

Comune di Ravenna
Area Pianificazione Territoriale
Servizio Progettazione Urbanistica
PRG 2003

PRG 2003
PSC
POC
RUE
RAVENNA

Allegato 1a
LOCALIZZAZIONE OSSERVAZIONI POC.3

TAVOLA 055

MADONNA DELL'ALBERO

Scala 1:10.000

Piano Operativo Comunale

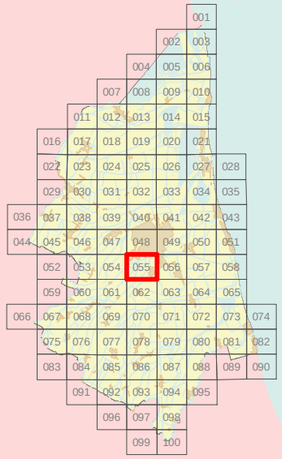

Legenda:

- Osservazione accolta o accolta in parte
- Osservazione demandata ad altro strumento o confermata in quanto già possibile
- Osservazione non accolta o non ammissibile

ID 0000
ID 0000 Numero identificativo osservazione
ID 0000

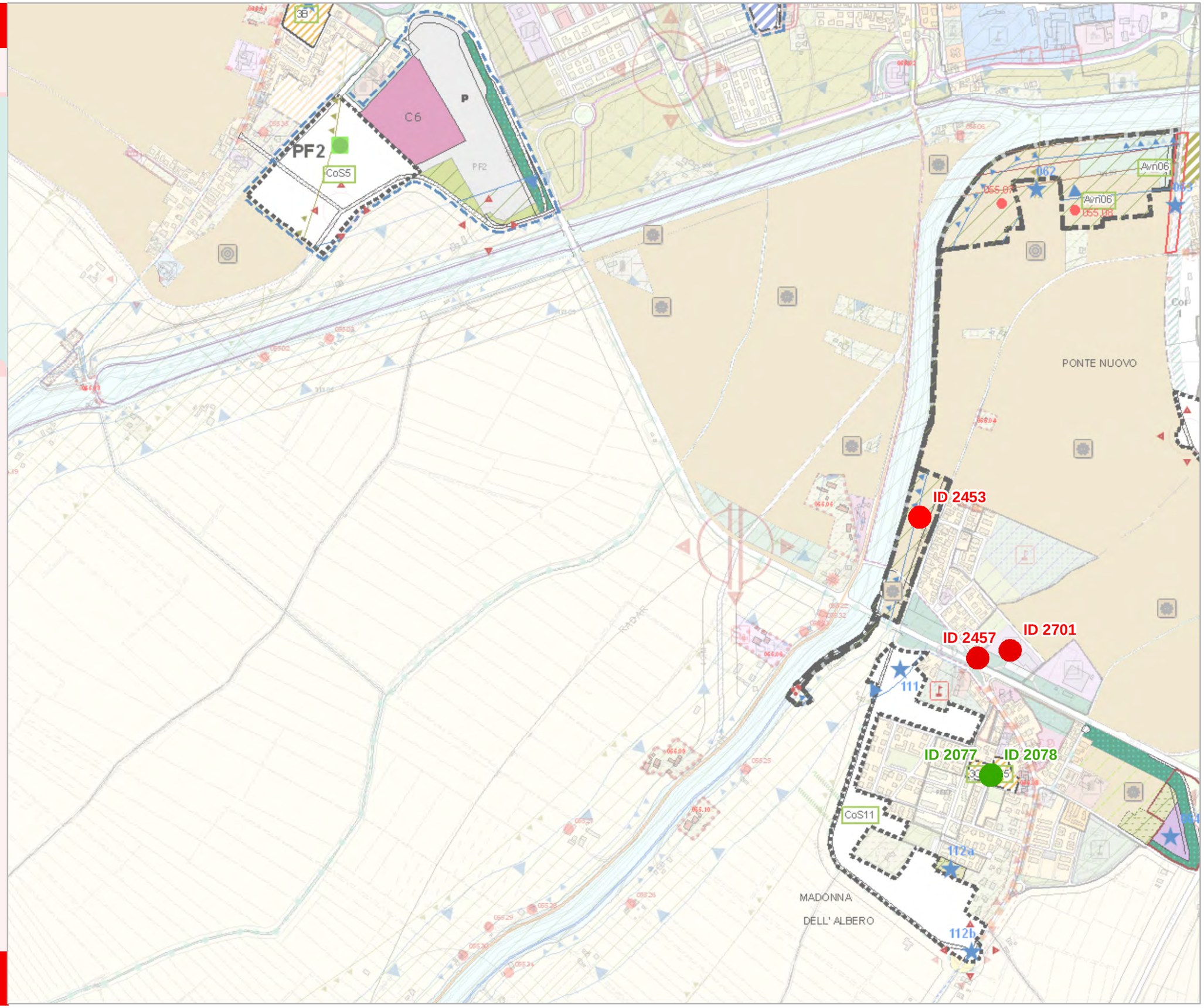

Comune di Ravenna
Area Pianificazione Territoriale
Servizio Progettazione Urbanistica
PRG 2003

PRG 2003
PSC
POC
RUE
RAVENNA

Allegato 1a
LOCALIZZAZIONE OSSERVAZIONI POC.3

TAVOLA 056

CLASSE - PONTE NUOVO

Scala 1:10.000

Piano Operativo Comunale

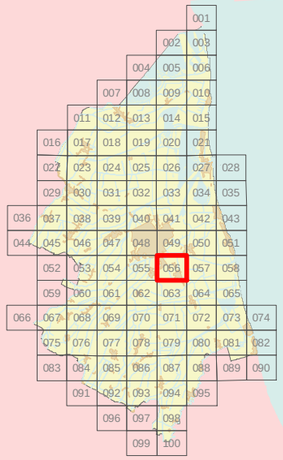

Legenda:

- Osservazione accolta o accolta in parte
- Osservazione demandata ad altro strumento o confermata in quanto già possibile
- Osservazione non accolta o non ammissibile

ID 0000
ID 0000 Numero identificativo osservazione
ID 0000

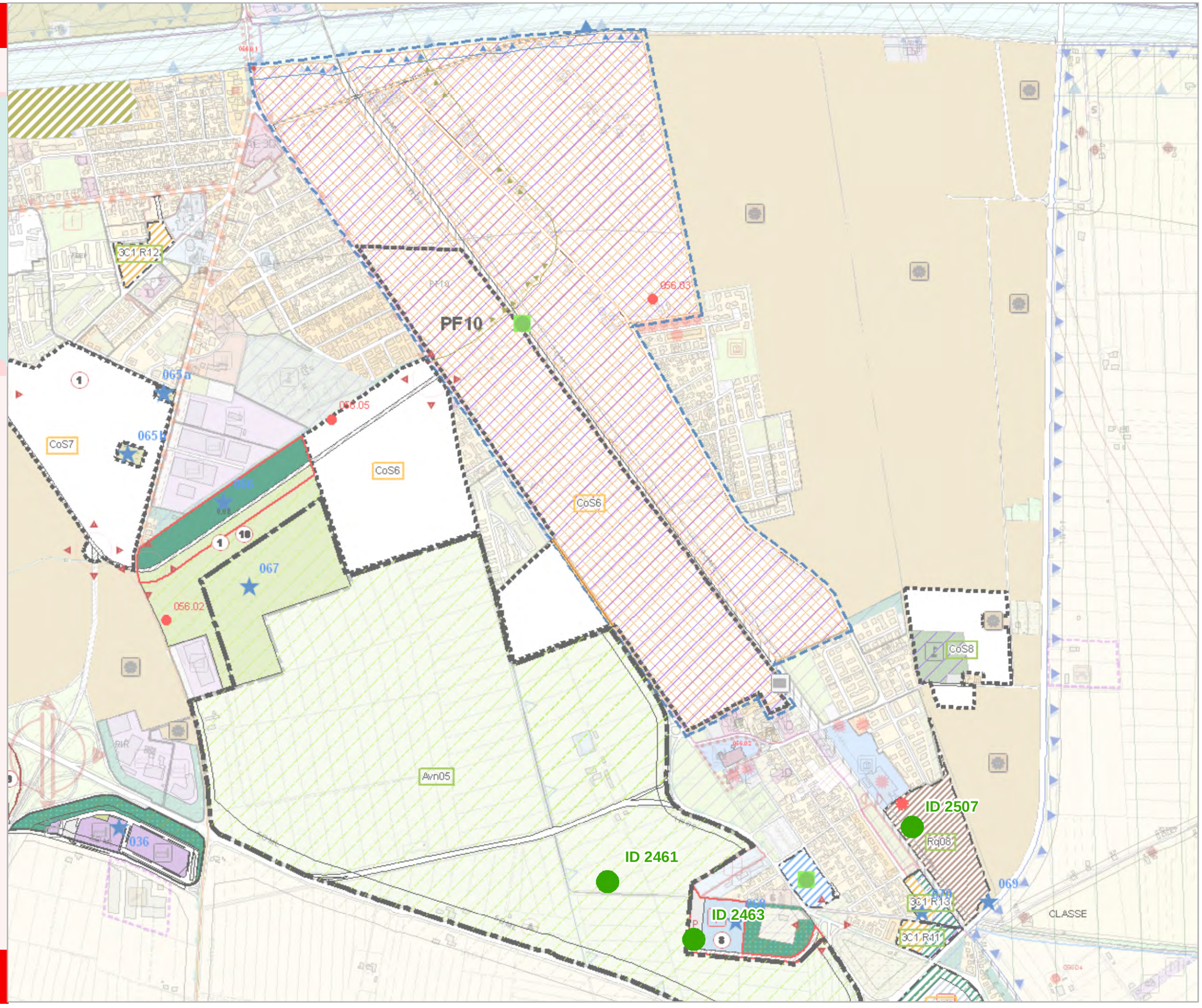

Comune di Ravenna
Area Pianificazione Territoriale
Servizio Progettazione Urbanistica
PRG 2003

PRG 2003
PSC
POC
RUE
RAVENNA

Allegato 1a
LOCALIZZAZIONE OSSERVAZIONI POC.3

TAVOLA 058

LIDO DI DANTE

Scala 1:10.000

Piano Operativo Comunale

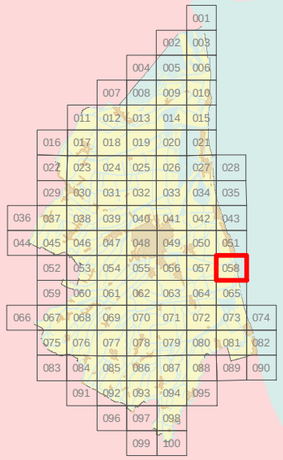

Legenda:

- Osservazione accolta o accolta in parte
- Osservazione demandata ad altro strumento o confermata in quanto già possibile
- Osservazione non accolta o non ammissibile

ID 0000
ID 0000 Numero identificativo osservazione
ID 0000

058.02
Avn04
072
071
ID 2032
Pr
Ara 9
073
ID 2109
LIDO DI DANTE
CoS15
P
Ara 11
PIANO DELL'ARENILE 2

Comune di Ravenna
Area Pianificazione Territoriale
Servizio Progettazione Urbanistica
PRG 2003

PRG 2003
PSC
POC
RUE
RAVENNA

Allegato 1a
LOCALIZZAZIONE OSSERVAZIONI POC.3

TAVOLA 060

RAGONE

Scala 1:10.000

Piano Operativo Comunale

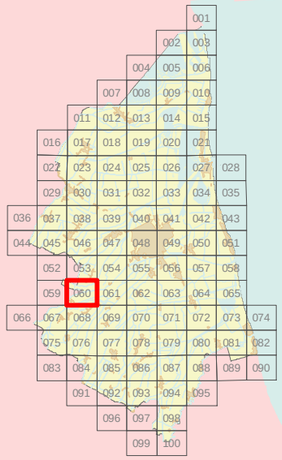

Legenda:

- Osservazione accolta o accolta in parte
- Osservazione demandata ad altro strumento o confermata in quanto già possibile
- Osservazione non accolta o non ammissibile

ID 0000
ID 0000 Numero identificativo osservazione
ID 0000

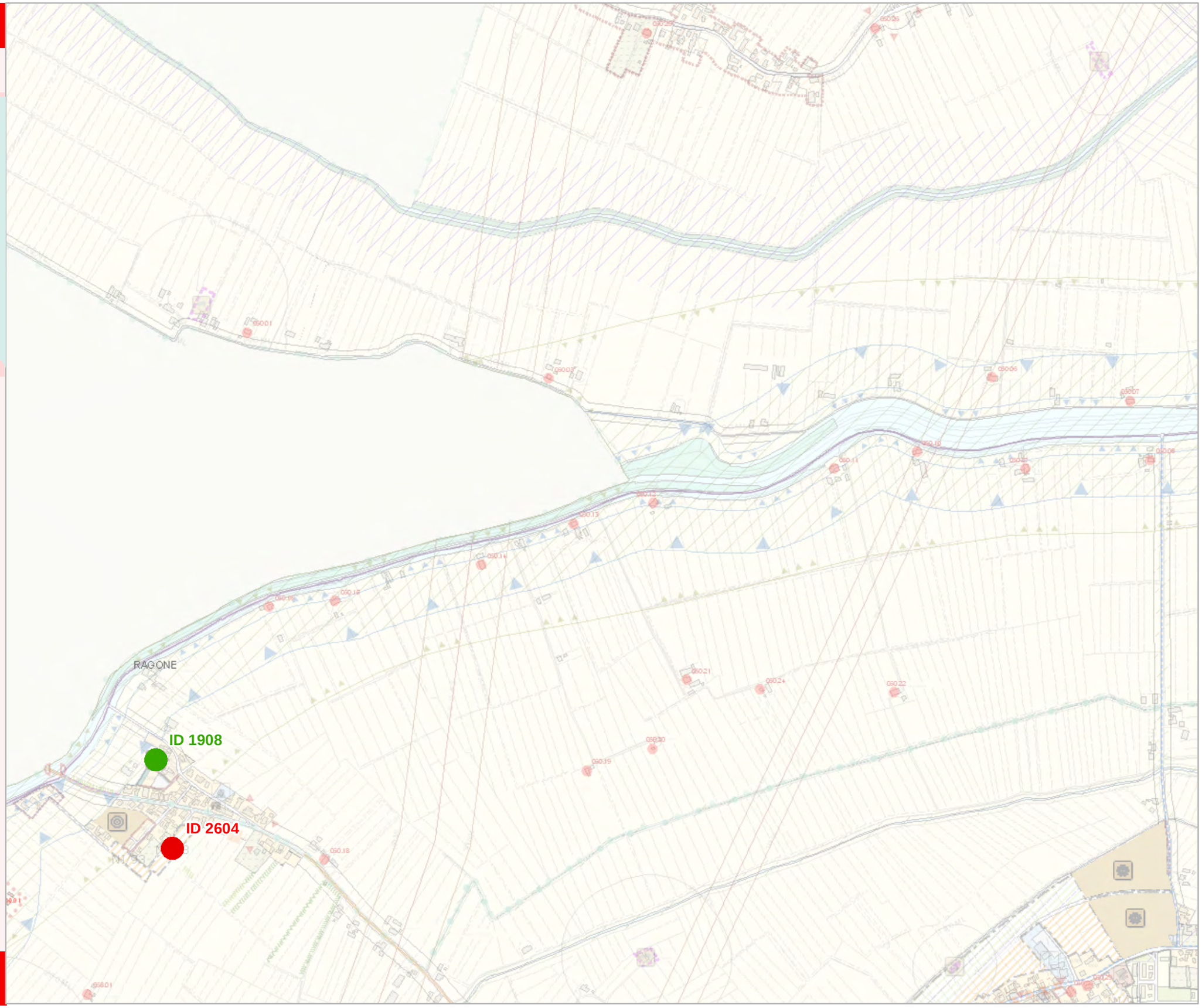

Comune di Ravenna
Area Pianificazione Territoriale
Servizio Progettazione Urbanistica
PRG 2003

PRG 2003
PSC
POC
RUE
RAVENNA

Allegato 1a
LOCALIZZAZIONE OSSERVAZIONI POC.3

TAVOLA 062

SAN BARTOLO

Scala 1:10.000

Piano Operativo Comunale

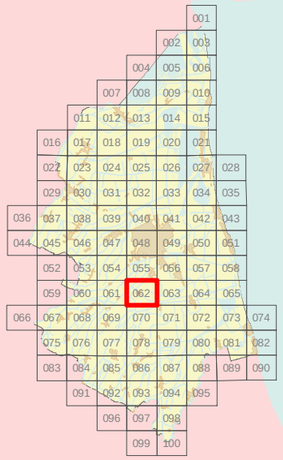

Legenda:

- Osservazione accolta o accolta in parte
- Osservazione demandata ad altro strumento o confermata in quanto già possibile
- Osservazione non accolta o non ammissibile

ID 0000
ID 0000 Numero identificativo osservazione
ID 0000

074

3B-R14

S. BARTOLO

Pr
Ara 10

Ara

P14

ID 2730

Comune di Ravenna
Area Pianificazione Territoriale
Servizio Progettazione Urbanistica
PRG 2003

PRG 2003
PSC
POC
RUE
RAVENNA

Allegato 1a
LOCALIZZAZIONE OSSERVAZIONI POC.3

TAVOLA 064

FOSSO GHIAIA

Scala 1:10.000

Piano Operativo Comunale

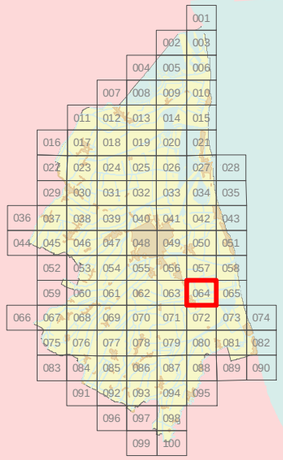

Legenda:

- Osservazione accolta o accolta in parte
- Osservazione demandata ad altro strumento o confermata in quanto già possibile
- Osservazione non accolta o non ammissibile

ID 0000
ID 0000 Numero identificativo osservazione
ID 0000

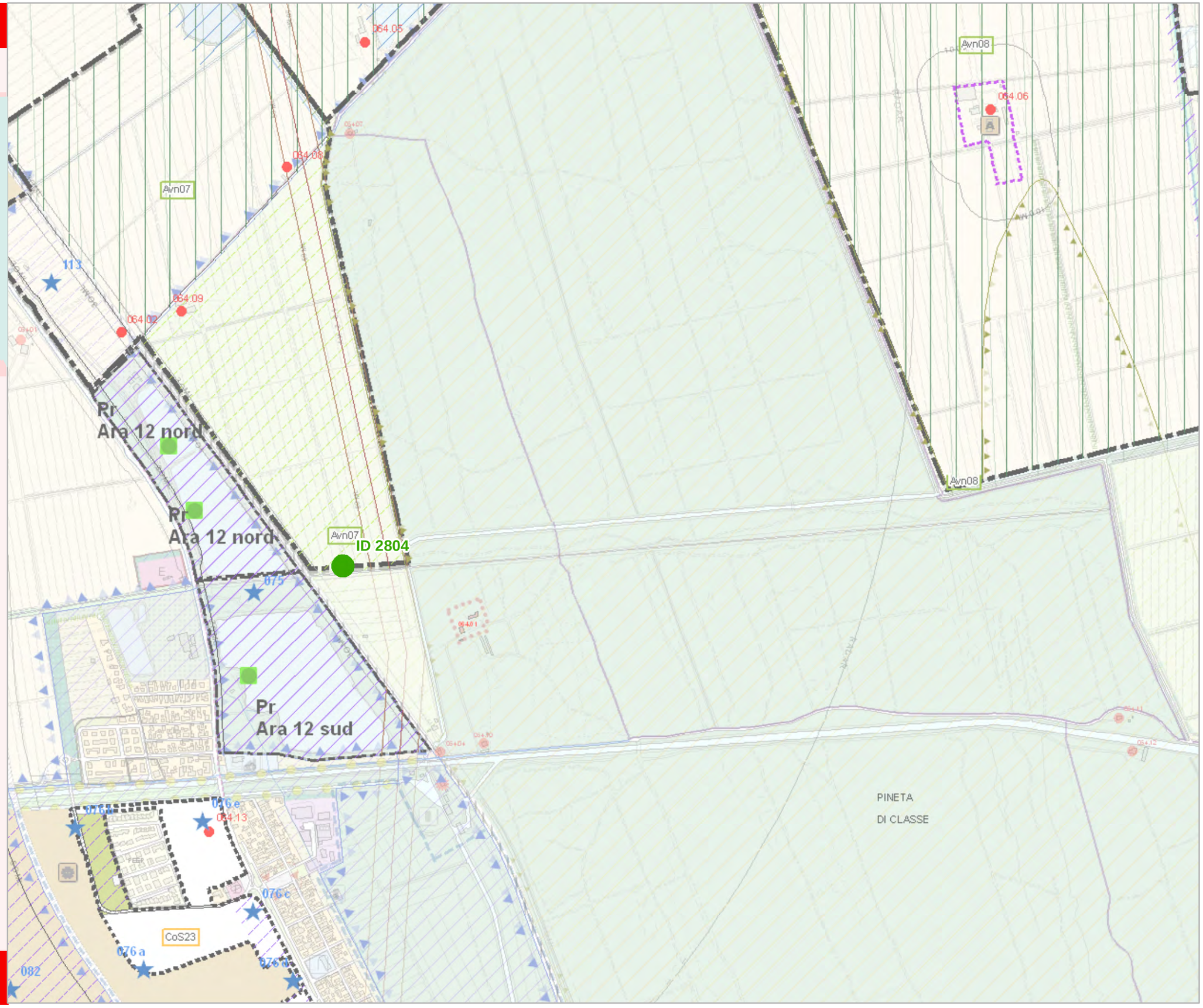

Comune di Ravenna
Area Pianificazione Territoriale
Servizio Progettazione Urbanistica
PRG 2003

PRG 2003
PSC
POC
RUE
RAVENNA

Allegato 1a
LOCALIZZAZIONE OSSERVAZIONI POC.3

TAVOLA 068

RONCALCECI

Scala 1:10.000

Piano Operativo Comunale

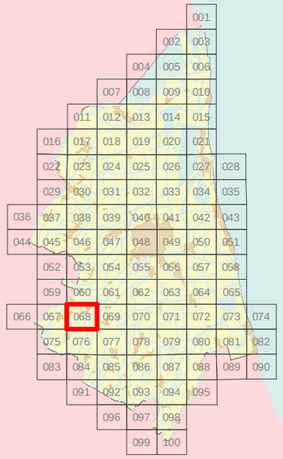

Legenda:

- Osservazione accolta o accolta in parte
- Osservazione demandata ad altro strumento o confermata in quanto già possibile
- Osservazione non accolta o non ammissibile

ID 0000
ID 0000 Numero identificativo osservazione
ID 0000

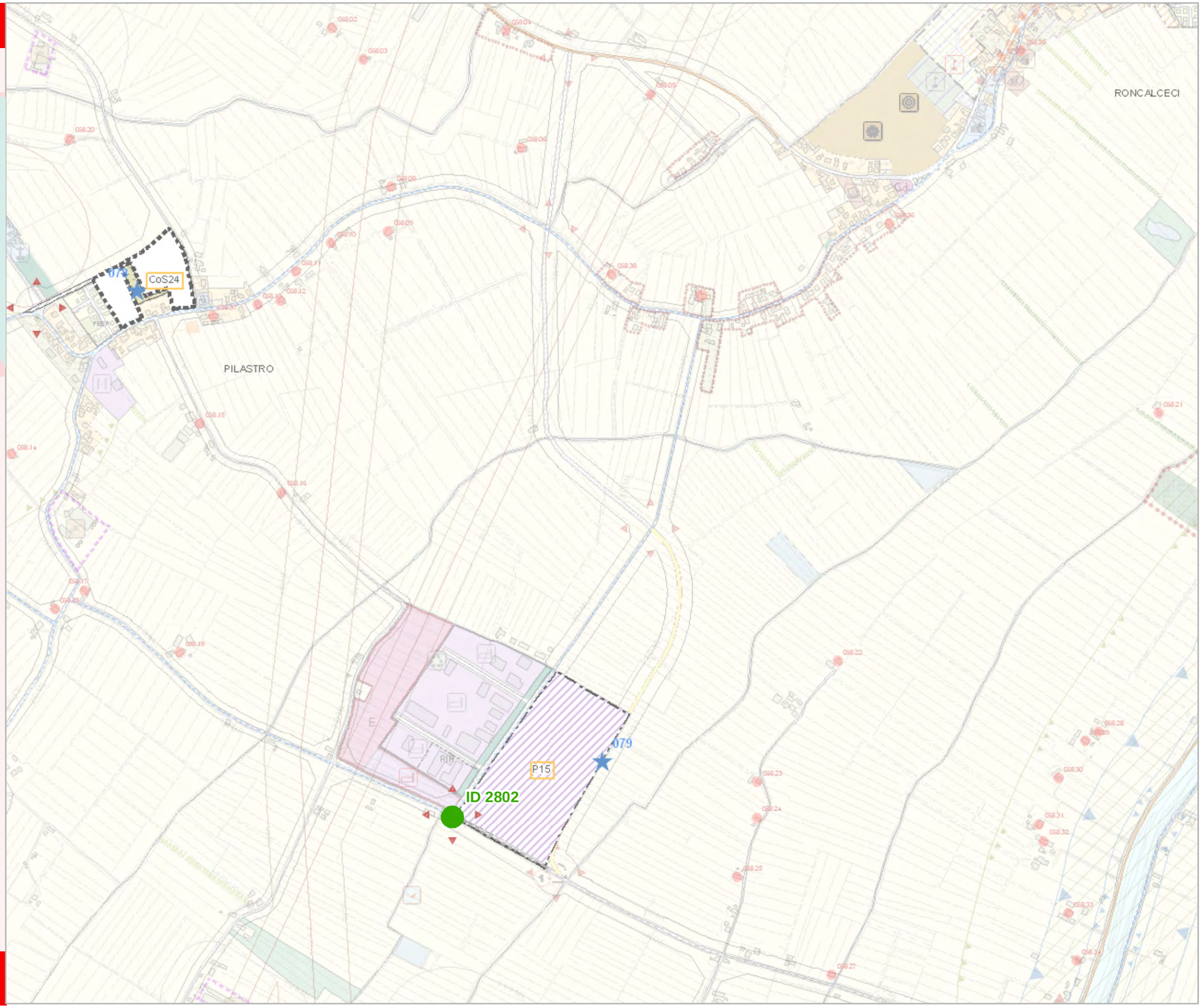

Comune di Ravenna
Area Pianificazione Territoriale
Servizio Progettazione Urbanistica
PRG 2003

PRG 2003
PSC
POC
RUE
RAVENNA

Allegato 1a
LOCALIZZAZIONE OSSERVAZIONI POC.3

TAVOLA 069

GAMBELLARA - GHIBULLO

Scala 1:10.000

Piano Operativo Comunale

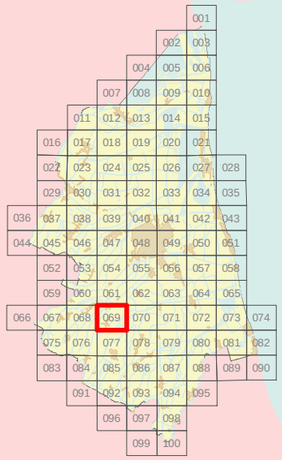

Legenda:

- Osservazione accolta o accolta in parte
- Osservazione demandata ad altro strumento o confermata in quanto già possibile
- Osservazione non accolta o non ammissibile

ID 0000
ID 0000 Numero identificativo osservazione
ID 0000

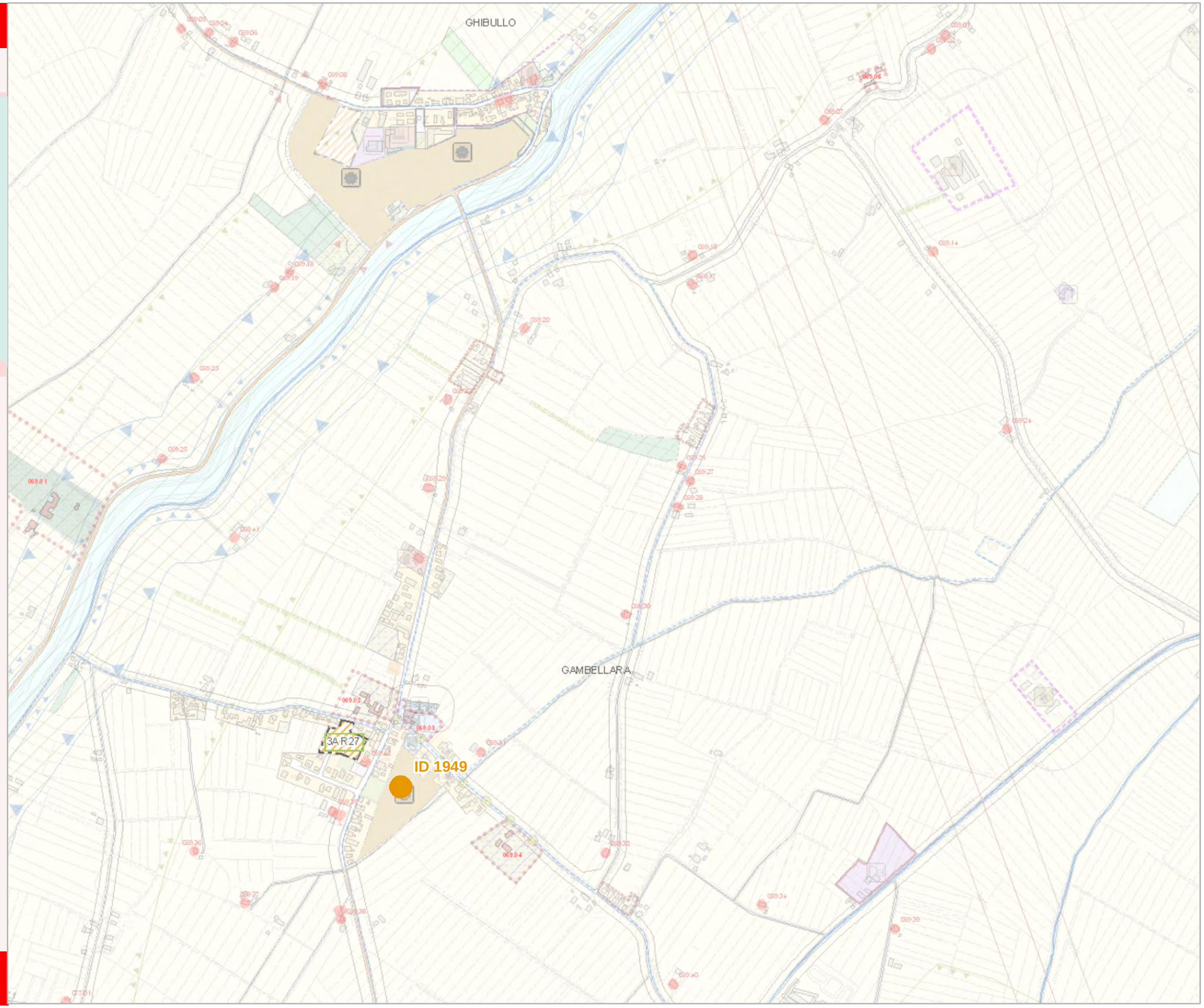

Comune di Ravenna
Area Pianificazione Territoriale
Servizio Progettazione Urbanistica
PRG 2003

PRG 2003
PSC
POC
RUE
RAVENNA

Allegato 1a
LOCALIZZAZIONE OSSERVAZIONI POC.3

TAVOLA 070

CA' DELLA CIVETTA

Scala 1:10.000

Piano Operativo Comunale

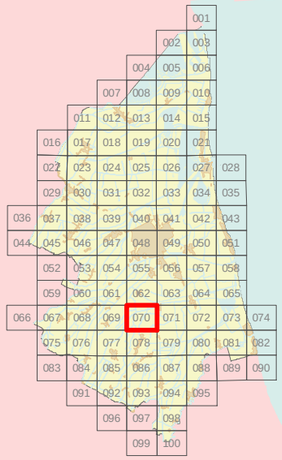

Legenda:

- Osservazione accolta o accolta in parte
- Osservazione demandata ad altro strumento o confermata in quanto già possibile
- Osservazione non accolta o non ammissibile

ID 0000
ID 0000 Numero identificativo osservazione
ID 0000

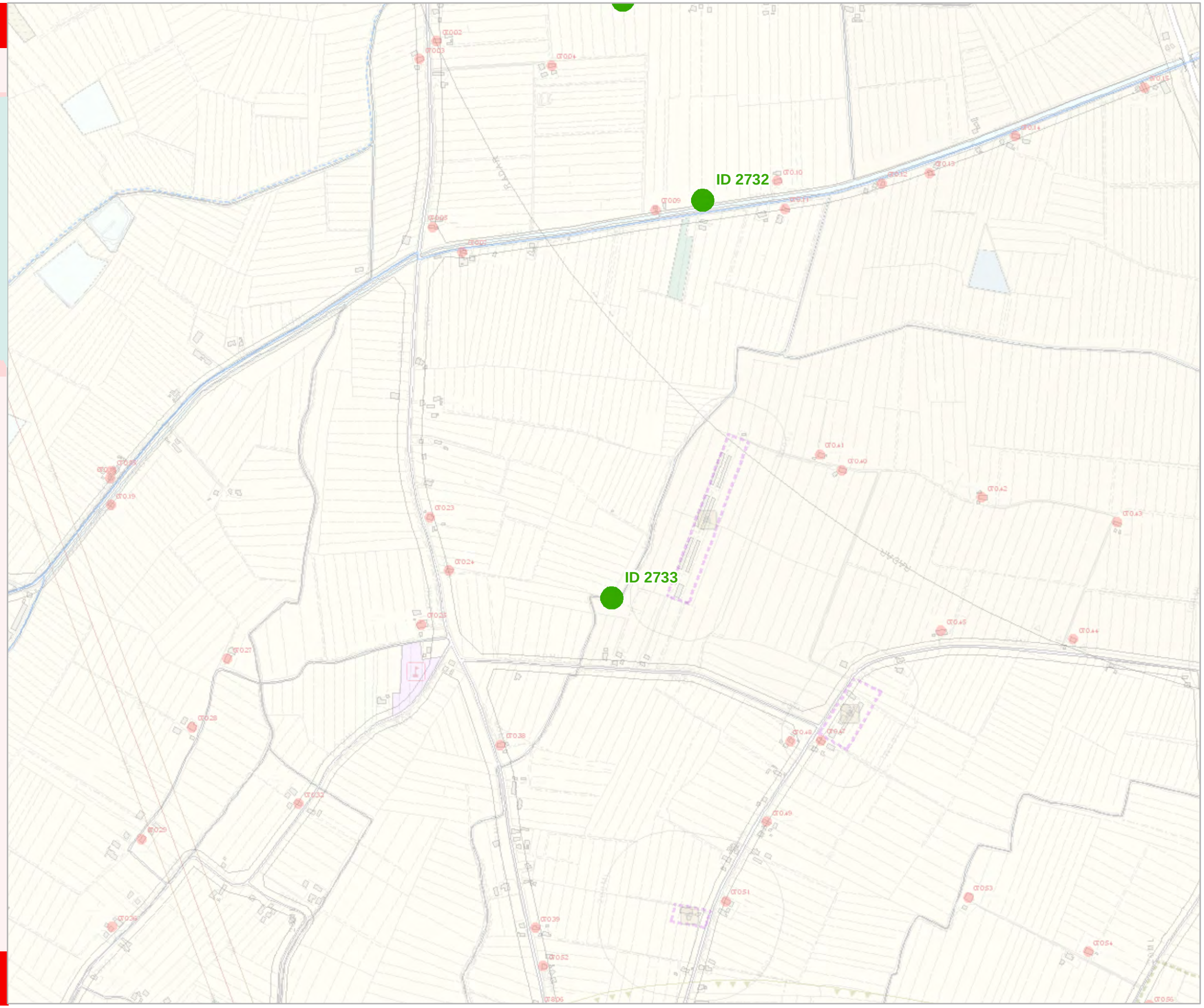

Comune di Ravenna
Area Pianificazione Territoriale
Servizio Progettazione Urbanistica
PRG 2003

PRG 2003
PSC
POC
RUE
RAVENNA

Allegato 1a
LOCALIZZAZIONE OSSERVAZIONI POC.3

TAVOLA 077

SAN PIETRO IN VINCOLI

Scala 1:10.000

Piano Operativo Comunale

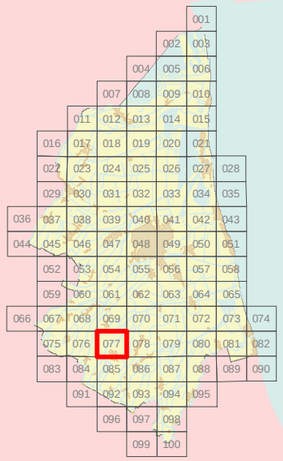

Legenda:

- Osservazione accolta o accolta in parte
- Osservazione demandata ad altro strumento o confermata in quanto già possibile
- Osservazione non accolta o non ammissibile

ID 0000
ID 0000 Numero identificativo osservazione
ID 0000

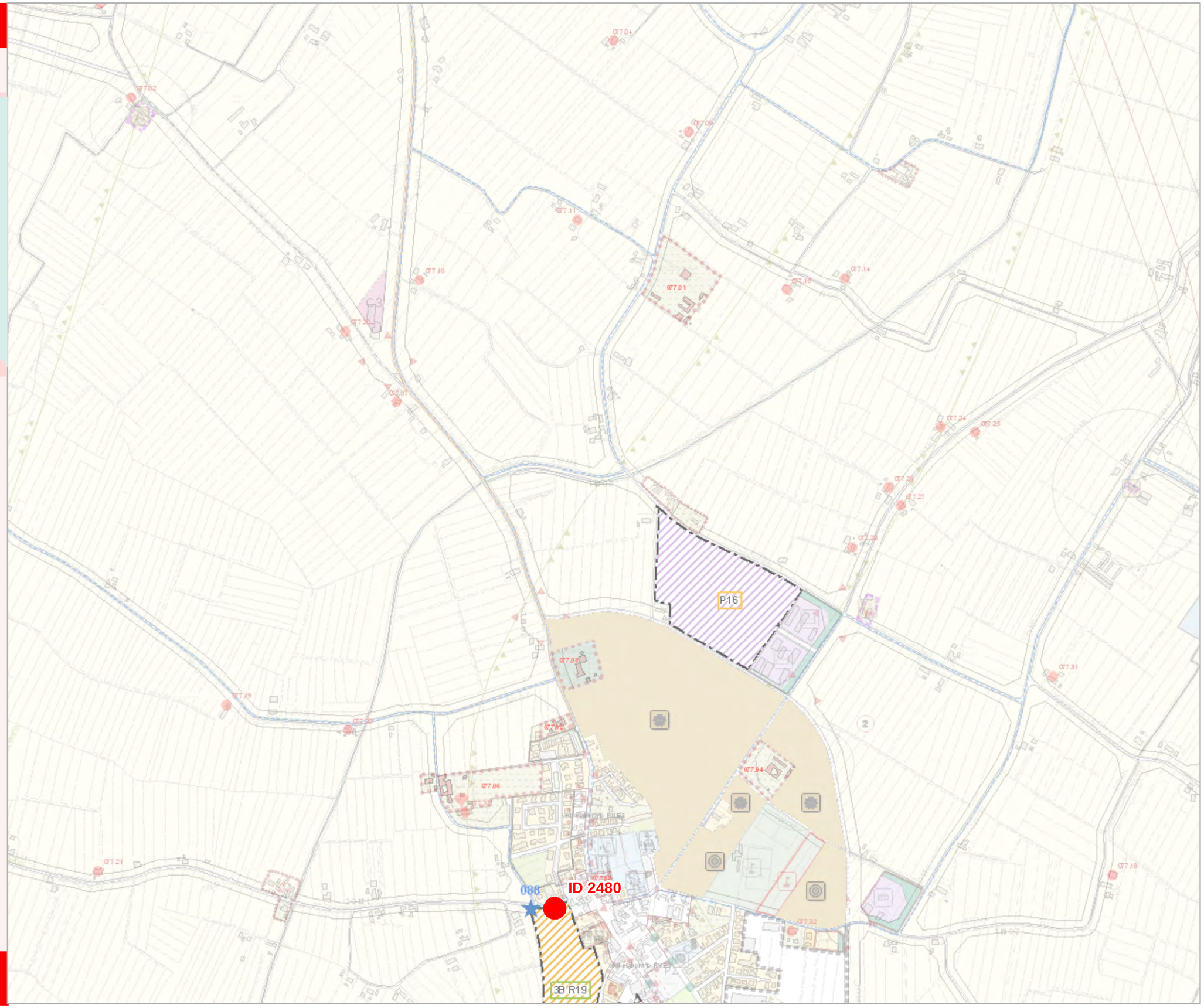

Comune di Ravenna
Area Pianificazione Territoriale
Servizio Progettazione Urbanistica
PRG 2003

PRG 2003
PSC
POC
RUE
RAVENNA

Allegato 1a
LOCALIZZAZIONE OSSERVAZIONI POC.3

TAVOLA 078

SANTO STEFANO

Scala 1:10.000

Piano Operativo Comunale

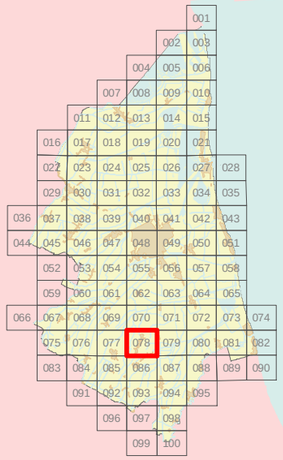

Legenda:

- Osservazione accolta o accolta in parte
- Osservazione demandata ad altro strumento o confermata in quanto già possibile
- Osservazione non accolta o non ammissibile

ID 0000
ID 0000 Numero identificativo osservazione
ID 0000

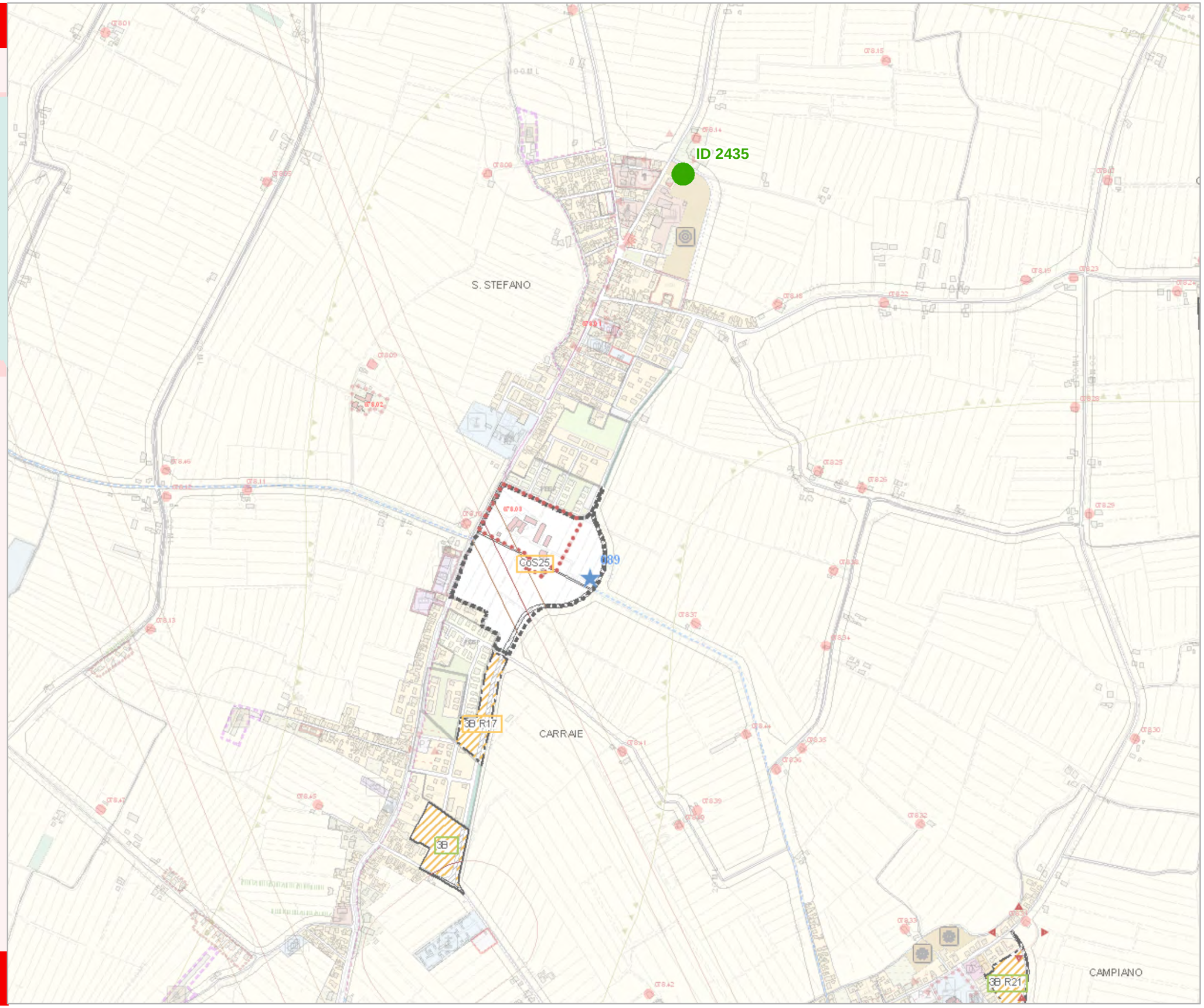

Comune di Ravenna
Area Pianificazione Territoriale
Servizio Progettazione Urbanistica
PRG 2003

PRG 2003
PSC
POC
RUE
RAVENNA

Allegato 1a
LOCALIZZAZIONE OSSERVAZIONI POC.3

TAVOLA 079

OSTERIA

Scala 1:10.000

Piano Operativo Comunale

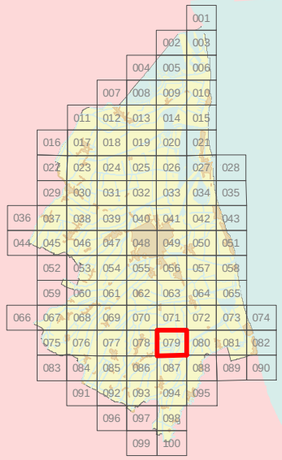

Legenda:

- Osservazione accolta o accolta in parte
- Osservazione demandata ad altro strumento o confermata in quanto già possibile
- Osservazione non accolta o non ammissibile

ID 0000
ID 0000 Numero identificativo osservazione
ID 0000

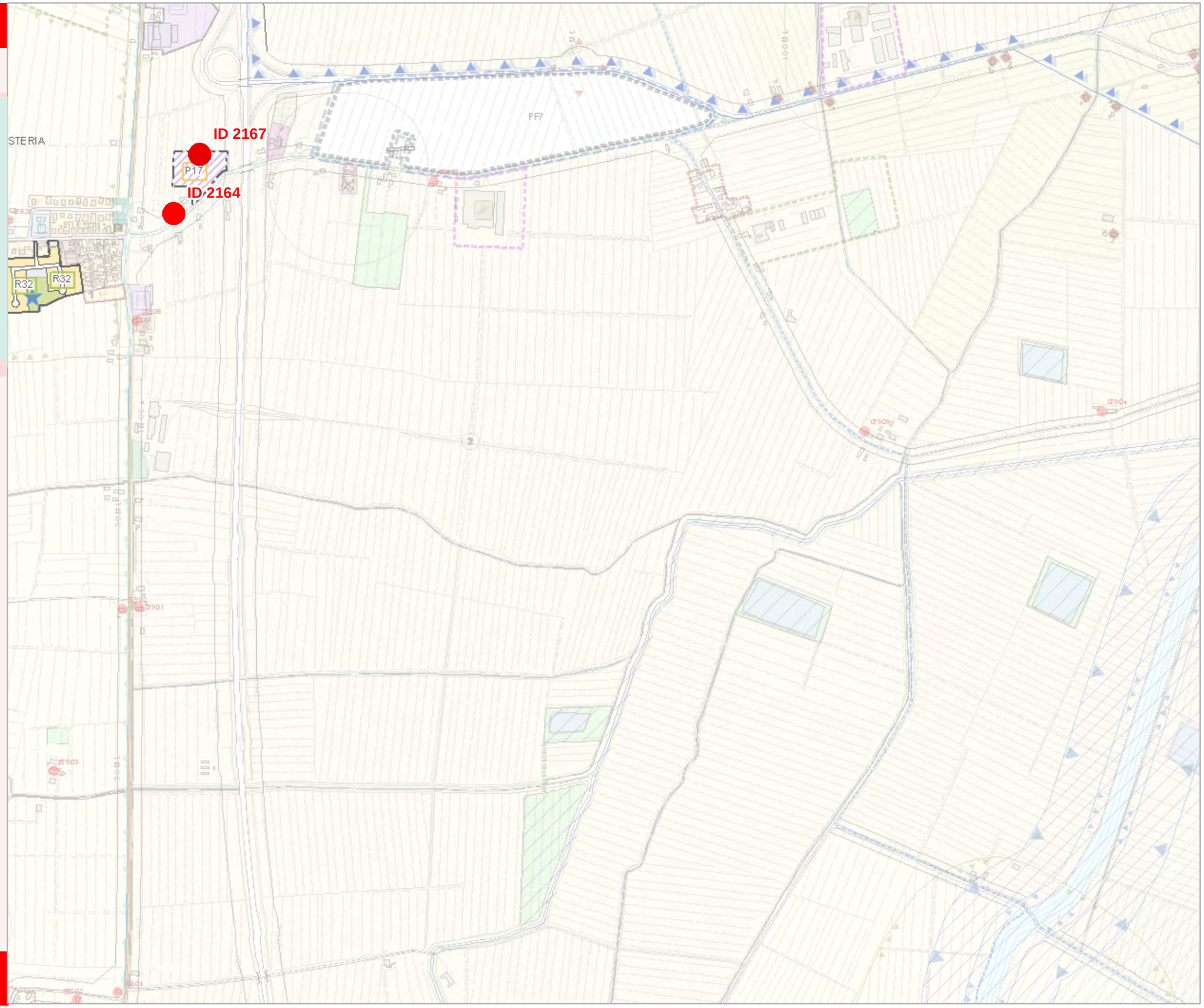

Comune di Ravenna
Area Pianificazione Territoriale
Servizio Progettazione Urbanistica
PRG 2003

PRG 2003
PSC
POC
RUE
RAVENNA

Allegato 1a
LOCALIZZAZIONE OSSERVAZIONI POC.3

TAVOLA 080

LA MANZONA

Scala 1:10.000

Piano Operativo Comunale

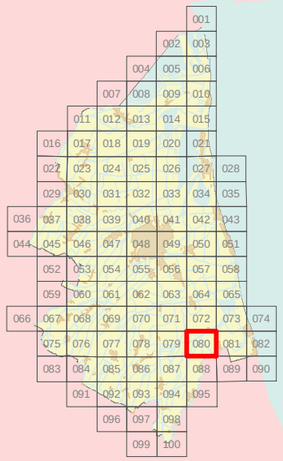

Legenda:

- Osservazione accolta o accolta in parte
- Osservazione demandata ad altro strumento o confermata in quanto già possibile
- Osservazione non accolta o non ammissibile

ID 0000
ID 0000 Numero identificativo osservazione
ID 0000

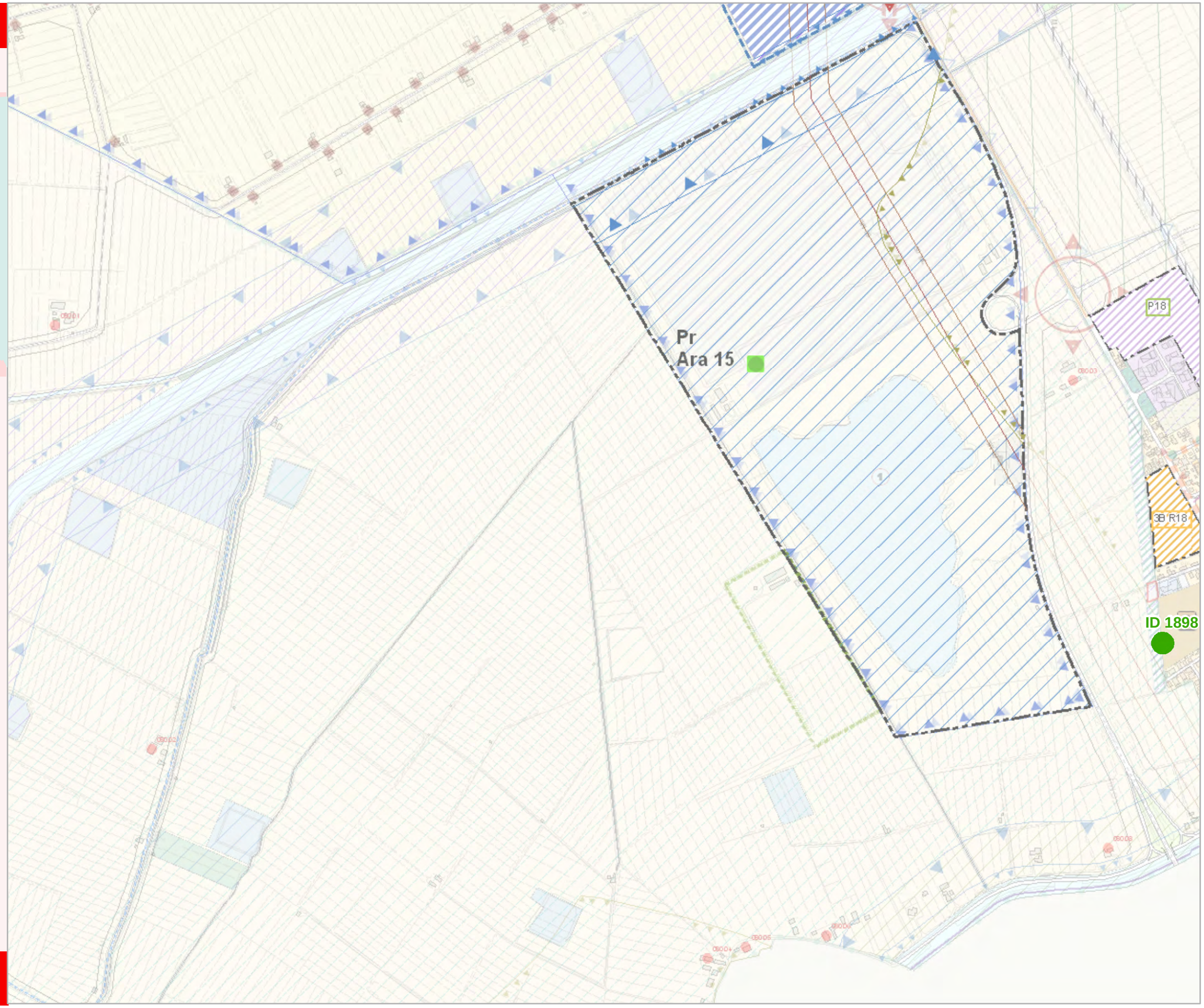

Comune di Ravenna
Area Pianificazione Territoriale
Servizio Progettazione Urbanistica
PRG 2003

PRG 2003
PSC
POC
RUE
RAVENNA

Allegato 1a
LOCALIZZAZIONE OSSERVAZIONI POC.3

TAVOLA 081

ANSE DEL SAVIO

Scala 1:10.000

Piano Operativo Comunale

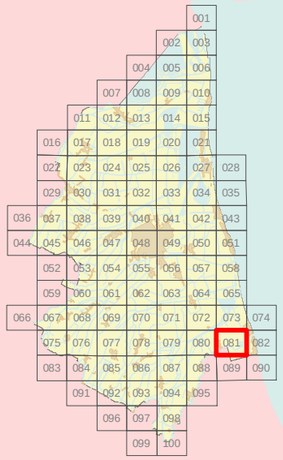

Legenda:

- Osservazione accolta o accolta in parte
- Osservazione demandata ad altro strumento o confermata in quanto già possibile
- Osservazione non accolta o non ammissibile

ID 0000
ID 0000 Numero identificativo osservazione
ID 0000

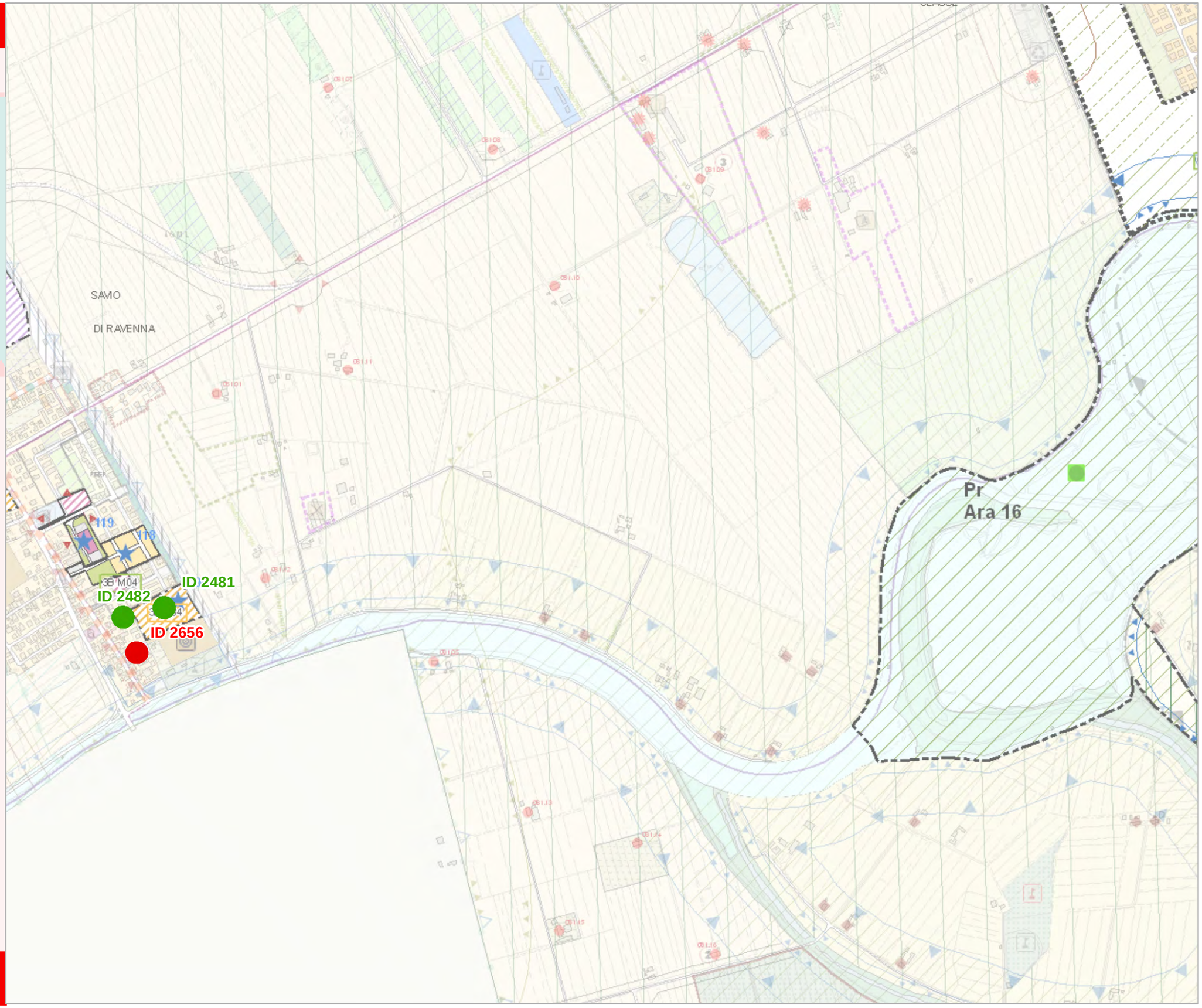

Comune di Ravenna
Area Pianificazione Territoriale
Servizio Progettazione Urbanistica
PRG 2003

PRG 2003
PSC
POC
RUE
RAVENNA

Allegato 1a
LOCALIZZAZIONE OSSERVAZIONI POC.3

TAVOLA 082

LIDO DI SAVIO

Scala 1:10.000

Piano Operativo Comunale

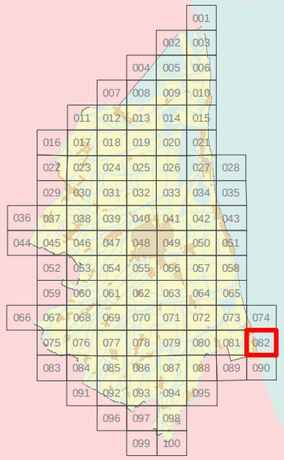

Legenda:

- Osservazione accolta o accolta in parte
- Osservazione demandata ad altro strumento o confermata in quanto già possibile
- Osservazione non accolta o non ammissibile

ID 0000
ID 0000 Numero identificativo osservazione
ID 0000

Comune di Ravenna
Area Pianificazione Territoriale
Servizio Progettazione Urbanistica
PRG 2003

PRG 2003
PSC
POC
RUE
RAVENNA

Allegato 1a
LOCALIZZAZIONE OSSERVAZIONI POC.3

TAVOLA 085

SAN PIETRO IN VINCOLI - DUCENTA

Scala 1:10.000

Piano Operativo Comunale

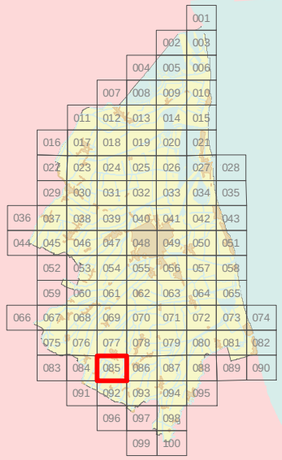

Legenda:

- Osservazione accolta o accolta in parte
- Osservazione demandata ad altro strumento o confermata in quanto già possibile
- Osservazione non accolta o non ammissibile

ID 0000
ID 0000 Numero identificativo osservazione
ID 0000

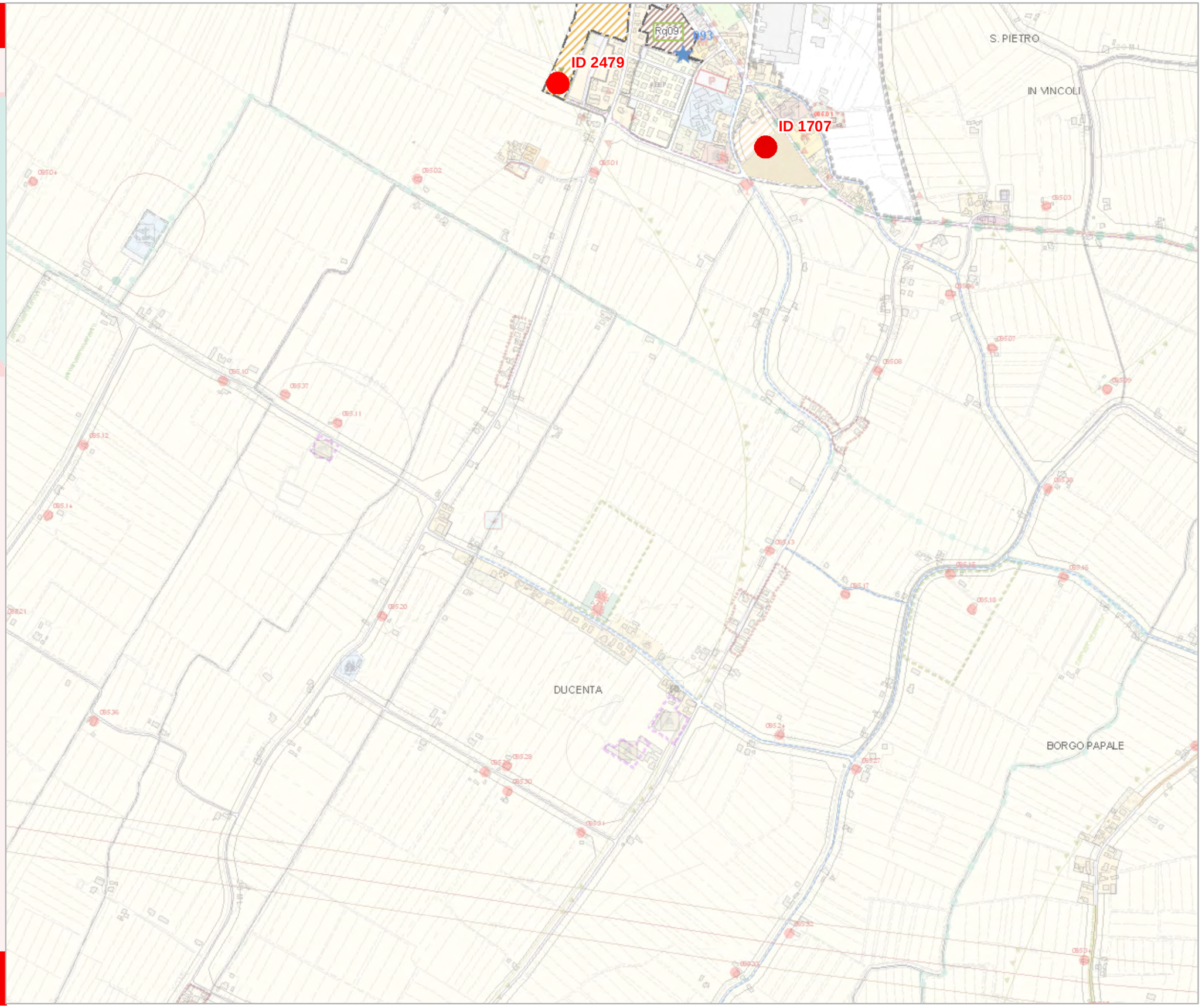

Comune di Ravenna
Area Pianificazione Territoriale
Servizio Progettazione Urbanistica
PRG 2003

PRG 2003
PSC
POC
RUE
RAVENNA

Allegato 1a
LOCALIZZAZIONE OSSERVAZIONI POC.3

TAVOLA 086

CAMPIANO - SAN PIETRO IN CAMPIANO

Scala 1:10.000

Piano Operativo Comunale

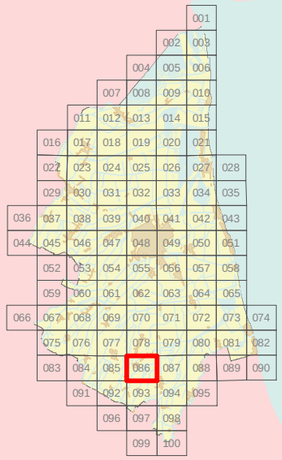

Legenda:

- Osservazione accolta o accolta in parte
- Osservazione demandata ad altro strumento o confermata in quanto già possibile
- Osservazione non accolta o non ammissibile

ID 0000
ID 0000 Numero identificativo osservazione
ID 0000

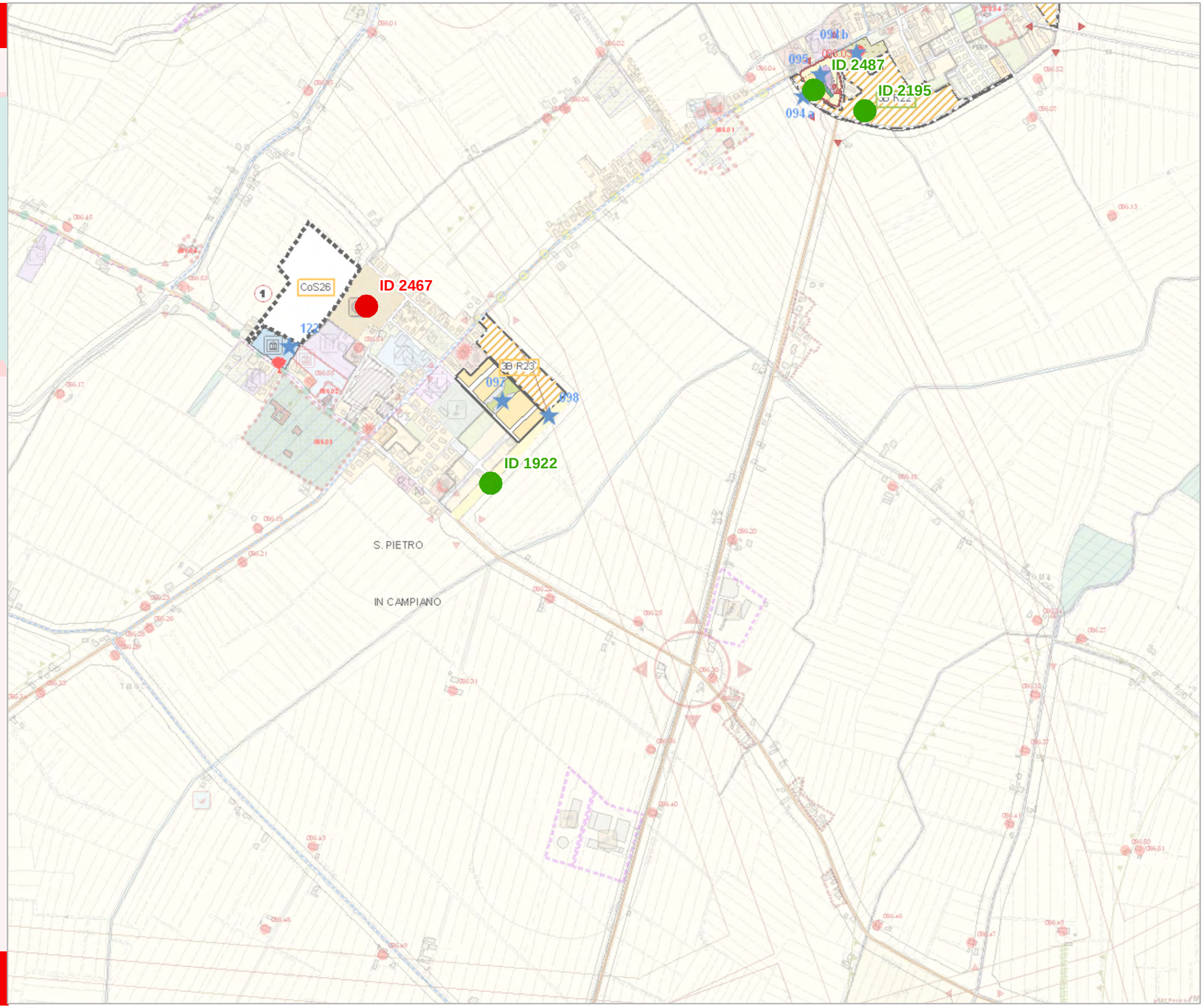

Comune di Ravenna
Area Pianificazione Territoriale
Servizio Progettazione Urbanistica
PRG 2003

PRG 2003
PSC
POC
RUE
RAVENNA

Allegato 1a
LOCALIZZAZIONE OSSERVAZIONI POC.3

TAVOLA 094

SAN ZACCARIA

Scala 1:10.000

Piano Operativo Comunale

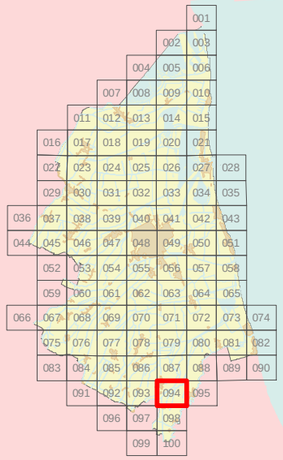

Legenda:

- Osservazione accolta o accolta in parte
- Osservazione demandata ad altro strumento o confermata in quanto già possibile
- Osservazione non accolta o non ammissibile

ID 0000
ID 0000 Numero identificativo osservazione
ID 0000

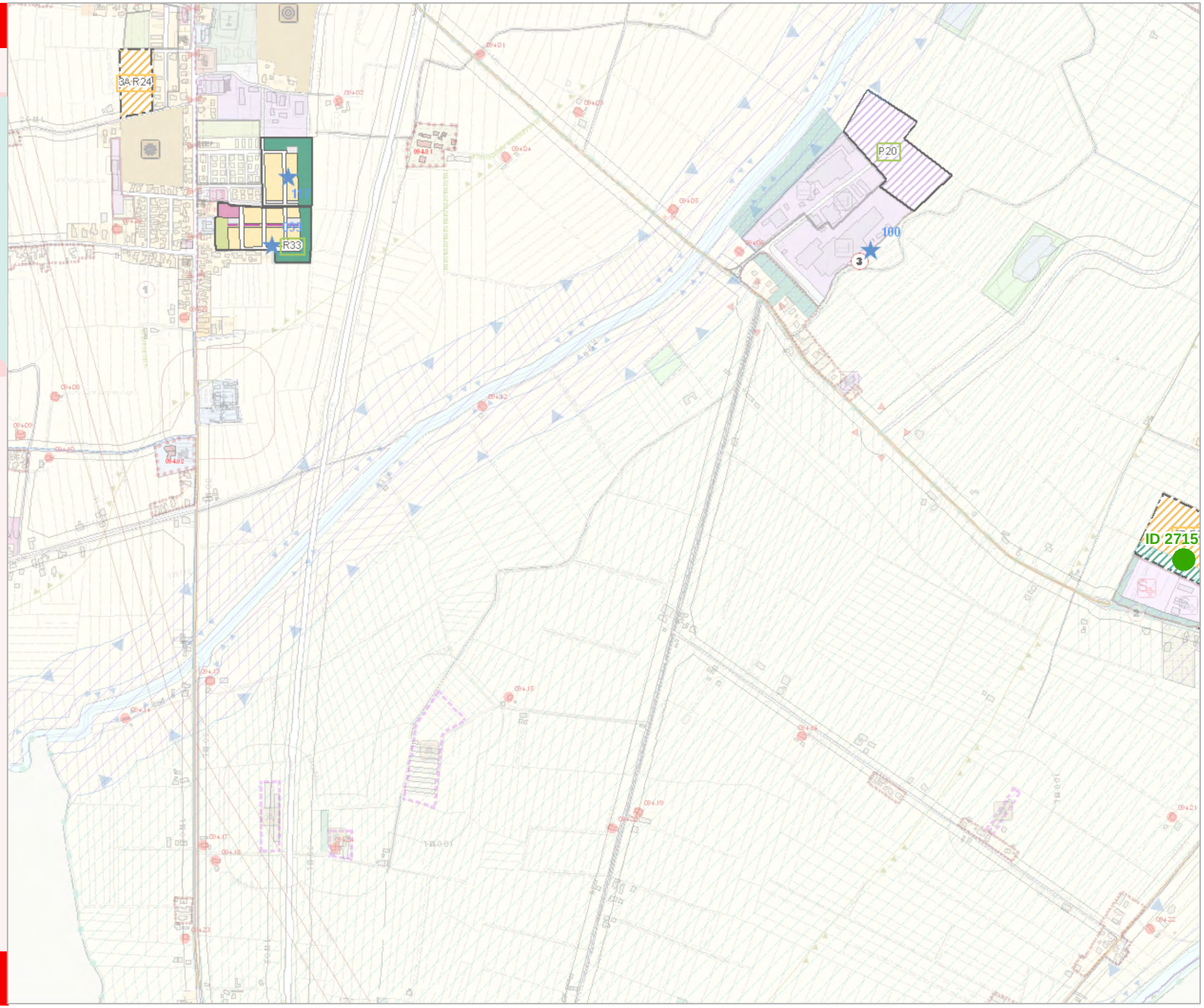

Comune di Ravenna
Area Pianificazione Territoriale
Servizio Progettazione Urbanistica
PRG 2003