



POC Arenile 2015


Quadro Consocitivo

Piano Operativo Comunale

Evoluzione storica della costa

Tavole da A.2.1 a A.2.2

ADOTTATO il 16/07/2015 con Delibera di CC. n. 99757/76
PUBBLICATO il 29/07/2015 sul B.U.R. n. 185
APPROVATO il con Delibera di CC. n.
PUBBLICATO il sul B.U.R.



Sindaco Fabrizio Matteucci
Segretario Generale Dott. Paolo Neri
Assessore Urbanistica Libero Asioli
Capo Area e Servizio Dott.ssa Paola Bissi

Progettisti Arch. Francesca Proni
Arch. Raffaella Bendazzi
Dott. Paolo Minguzzi
Arch. Leonardo Rossi
Arch. Doriana Casilio
Istruttori tecnici Federica Proni

CONSULENTI
VALSAT
Servizio Geologico
Uff. Demanio
SUE


Studio Airis
Dott. Sergio Nannini
Dott.ssa Patrizia Alberici
Geom. Maurizio Bentini
Arch. Flavio Magnani
Geom. Paola Francesconi

POC ARENILE 2009

Approvato delibera C.C. N. 123211/202 del 21/12/2009
Pubblicato B.U.R. N. 2/10 del 20/01/2010

POC ARENILE 2015

Approvato delibera C.C. N. 99757/76 del 16/07/2015
Pubblicato B.U.R. N. 185 del 29/07/2015
Approvato delibera C.C. N. del
Pubblicato B.U.R. N. del




POC - Piano dell'Arenile 2015

ELABORATO GESTIONALE
Ricognizione dei Vincoli - Individuazione degli habitat
Tavola G.1.10

scala 1:25.000

POC - Piano dell'Arenile 2015



QUADRO CONOSCITIVO

Evoluzione storica della costa

Tavola A.1.2

Sindaco Generale Assessore Capo Area e servizio
Segretario Generale

Fabrizio Matteucci
Dott. Paolo Neri
Libero Ascoli
Dott.ssa Paola Bissi

Progettisti

Arch. Francesca Proni
Arch. Raffaella Benazzi
Arch. Leonardo Rossi
Arch. Daniela Casillo
Dott. Paolo Minguzzi

Istruttore

Geom. Federica Proni

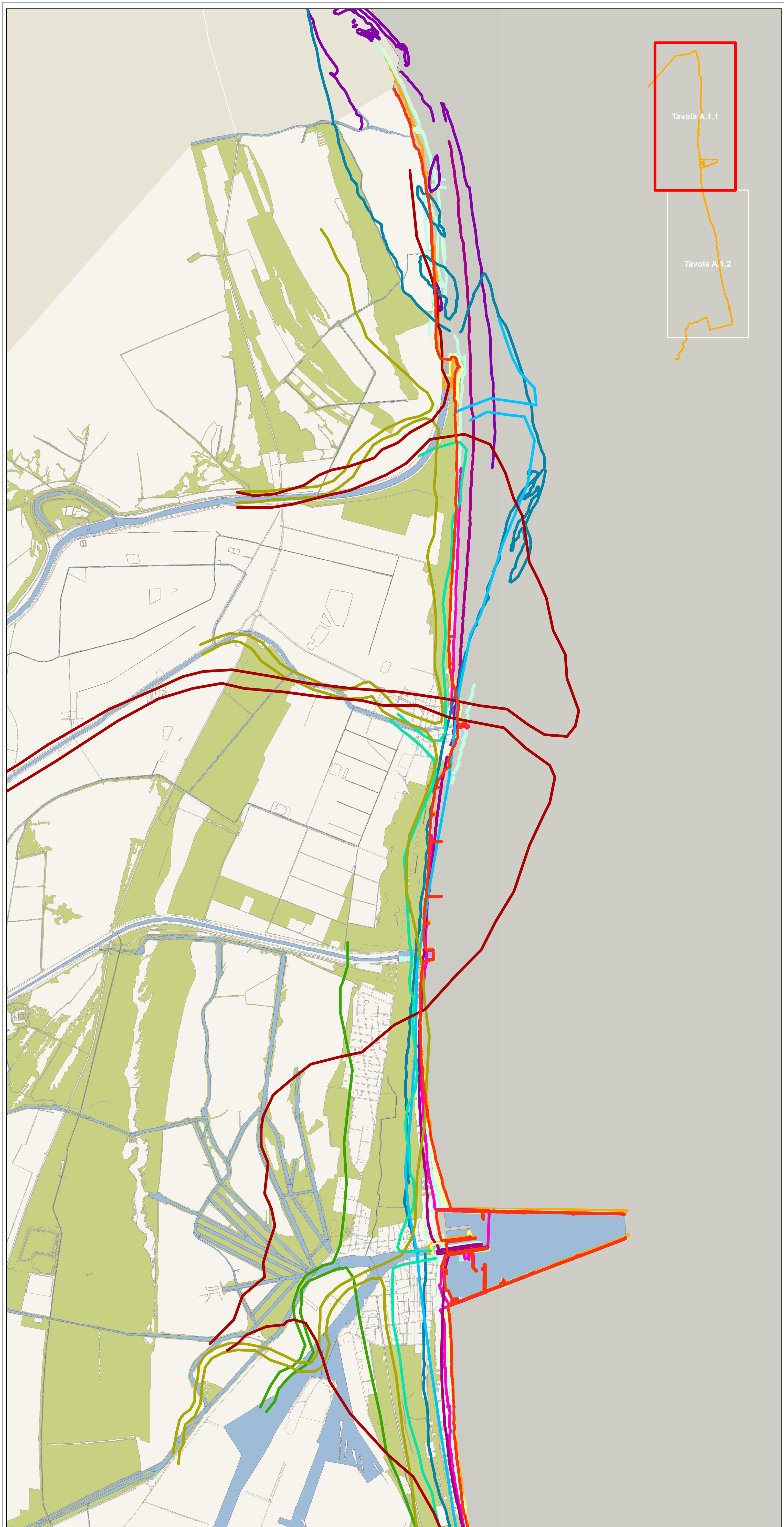
Consulenti

Geom. Maurizio Bentini
Dott.ssa Patrizia Alerici
Dott.Geol. Sergio Nannini
Arch. Flavio Magnani
Geom. Paola Francesconi

Elementi di analisi

Linee di costa

- 1766
- 1825
- 1851
- 1868
- 1875
- 1892
- 1935
- 1954
- 1972
- 1978
- 1988
- 1997
- 2000
- 2008






POC ARENILE 2009

Approvato delibera C.C. N. 123211/202 del 21/12/2009
Pubblicato B.U.R. N. 2/10 del 20/01/2010

POC ARENILE 2015

Approvato delibera C.C. N. 99757/76 del 16/07/2015
Pubblicato B.U.R. N. 185 del 29/07/2015
Approvato delibera C.C. N. del del
Pubblicato B.U.R. N. del del

POC - Piano dell'Arenile 2015



QUADRO CONOSCITIVO

Evoluzione storica della costa

Tavola A.1.2

Sindaco
Segretario Generale
Assessore
Capo Area e servizio

Fabrizio Matteucci
Dott. Paolo Neri
Libero Assioli
Dott.ssa Paola Bissi

Progettisti

Arch. Francesca Proni
Arch. Raffaella Benazzi
Arch. Leonardo Rossi
Arch. Daniela Casillo
Dott. Paolo Minguzzi

Istruttore

Geom. Federica Proni

Consulenti

Geom. Maurizio Bentini
Dott.ssa Patrizia Adenig
Dott.Geol. Sergio Nannini
Arch. Flavio Magnani
Geom. Paola Francesconi

Elementi di analisi

Linee di costa

- 1766
- 1825
- 1851
- 1868
- 1875
- 1892
- 1935
- 1954
- 1972
- 1978
- 1988
- 1997
- 2000
- 2008



Tavola A.1.1

Tavola A.1.2