

# POC - Piano dell'Arenile 2009

ELABORATO PRESCRITTIVO  
 Elementi del piano  
 Tavola P.1.01

scala 1:2000  
 0 25 50 100 150 200 Metri

Adottato delibera C.C. N. 74495/128 del 16/07/2009  
 Pubblicato B.U.R. N. 142/09 del 12/08/2009  
 Approvato delibera C.C. N. 123211/202 del 21/12/2009  
 Pubblicato B.U.R. N. 2/2010 del 20/01/2010







































Comune di Ravenna  
 Area Pianificazione Territoriale  
 PRG 2003

## POC - Piano dell'Arenile 2009

### ELABORATO PRESCRITTIVO Elementi del Piano Tavola P.1.01

**Sindaco** Arch. Alberto Mutti  
**Segretario Generale** Dott. Paolo Neri  
**Assessore** Arch. Raffaella Beneduzzi  
**Capo Area** Arch. Daniela Giunchi  
**Capo Servizio** Arch. Ariana Frassinetti  
 S.I.T. Dott. Roberto Zenobi  
**Progettista** Dott. Paolo Neri  
**Collaboratori** Arch. Franco Stringa  
**Segreteria** Arch. Alberto Mutti  
**Progettista** Arch. Alberto Mutti  
**Collaboratori** Arch. Raffaella Beneduzzi  
 Arch. Daniela Giunchi  
 Arch. Ariana Frassinetti  
 Dott. Paolo Minguzzi  
**Collaboratori** Geom. Maurizio Bertini  
 Dott.ssa Paola Bissi  
 Dott. Giol. Sergio Nannini  
 Dott.ssa Angela Vistoli  
 Franca Gordini

#### Elementi del Piano

-  Perimetro Piano dell'Arenile Art.4
- Componenti idrogeomorfologiche-vegetazionali**
- Componenti idrogeomorfologiche-vegetazionali**
-  Aree marginali o degradate e/o aree retrostanti Art.II.7
-  Pinete Art.II.6
-  Corpo dunoso con elementi di naturalità compromessi Art.II.8.1
-  Corpo dunoso con elementi di naturalità Art.II.8.2
-  Corpo dunoso con elementi di naturalità di particolare pregio Art.II.8.3
-  Spiagge Art.II.9
-  Fascia di libero transito Art.II.9.3
-  Interventi di Ricostruzione del cordone dunoso (Rcd) Art.II.17
-  Specchio d'acqua destinato alla balneazione Art.II.10
-  Linea di battigia Art.II.11
- Opere di difesa a mare**
-  Emersa Art.II.12
-  Soffolta Art.II.12
-  Sommersa Art.II.12
-  Opere di difesa di foci Art.II.12
- Allineamenti**
-  Strutture precarie fisse Art.I.1.2c2
-  Strutture precarie temporanee Art.I.1.2c3
-  Servizi di supporto alla balneazione Art.I.1.2c3
- Servizi turistico ricreativi**
- La numerazione presente è riferita alle "Schede di censimento".
-  Stabilimento balneare Art.I.4.13
-  Attrezzature per il Soccorso Art.I.4.3
-  Base operative di società sportive veliche Art.I.4.5
-  Attrezzature per il salvataggio Art.I.4.4
-  Parco giochi, sale da gioco e da ballo Art.I.4.8
-  Capanni balneari Art.I.4.7
-  Strutture particolari (cabina enel, discoteca, ristorante) Art.I.4.14
-  Spiagge attrezzate per il rimessaggio di natanti Art.I.4.12
- Titolo d'utilizzo dell'arenile**
-  Concessione Demanio Marittimo Art.VI.1
-  Concessione Demanio Comunale Art.VI.1
-  Concessione Demanio Militare Art.VI.1
-  Proprietà Privata Art.VI.1.c2
-  Concessione Rimessaggio Natanti di progetto Art.VI.2.1
-  Concessione ad uso kitesurf Art.VI.2.2
-  Concessioni per Aree polivalenti Art.VI.2.3
- Componenti sistema della mobilità**
-  Accessi Pedonali Carrabile - Ciclabile Art.IV.1
-  Corridoio atterraggio natanti Art.IV.1
-  Accessi per servizio di pulizia ordinario Art.IV.1
-  Accessi per servizio di pulizia straordinario Art.IV.1
-  Accessi di servizio per gestione arenile Art.IV.1
- Componenti sistema della mobilità**
-  Obiettivi di Località Art.V.1
- Ambiti e componenti soggetti a RUE** Art.5
-  Ambiti soggetti a disciplina di RUE
-  Ambiti soggetti a disciplina di RUE
-  Ambiti soggetti a disciplina di RUE
-  Obiettivi di Località

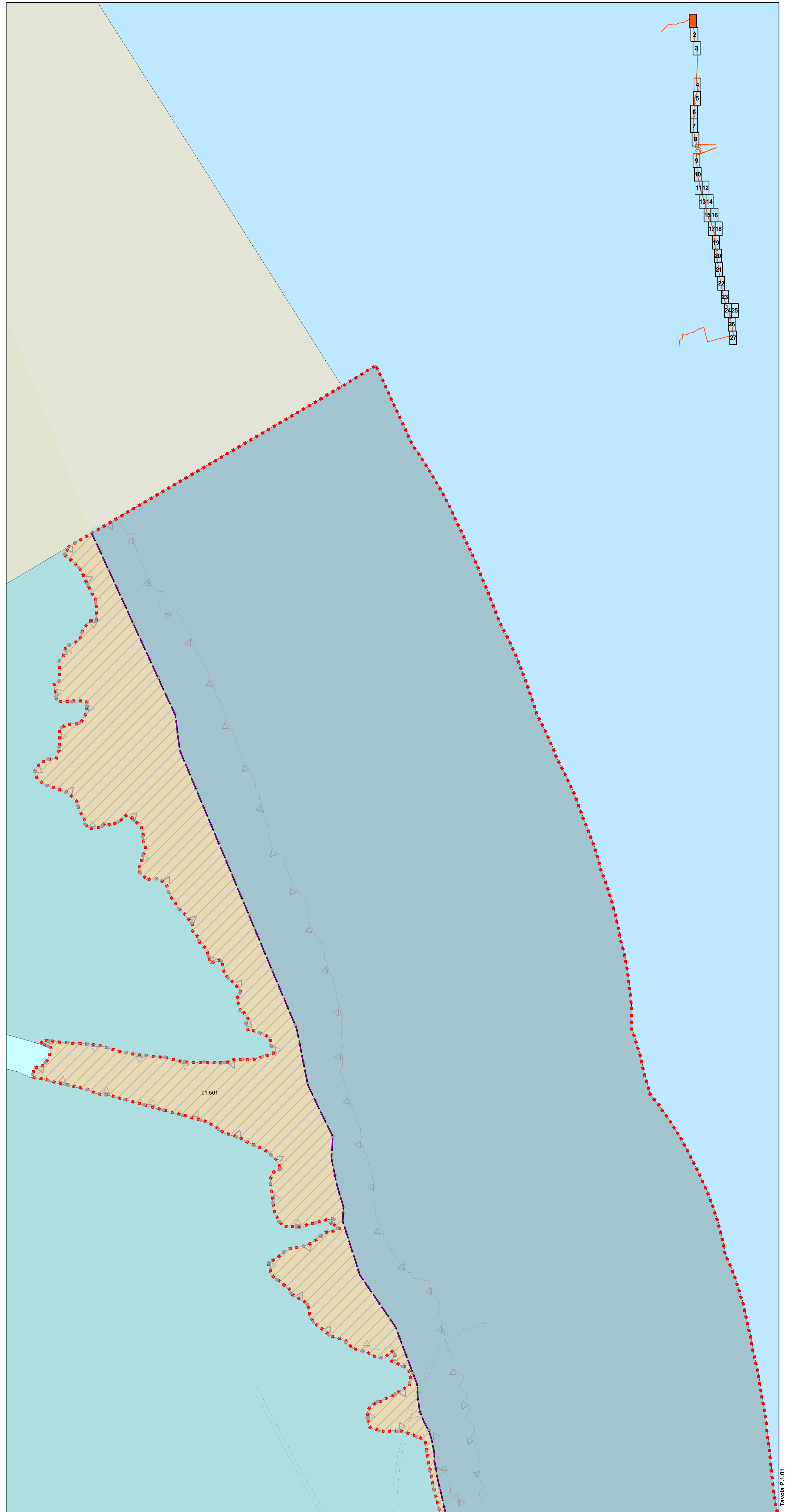


Tavola P.1.01