



Elaborato gestionale

# Piano Operativo Comunale

## Schede censimento Strutture

ADOTTATO	il 16/07/2015 con Delibera di CC. n. 99757/76
PUBBLICATO	il 29/07/2015 sul B.U.R. n. 185
APPROVATO	il con Delibera di CC. n.
PUBBLICATO	il sul B.U.R.

# POC Arenile 2015

giugno 2015



---

Sindaco Fabrizio Matteucci  
Segretario Generale Dott. Paolo Neri  
Assessore Urbanistica Libero Asioli  
Capo Area e Servizio Dott.ssa Paola Bissi

Progettisti Arch. Francesca Proni  
Arch. Raffaella Bendazzi  
Dott. Paolo Minguzzi  
Arch. Leonardo Rossi  
Arch. Doriana Casilio  
Istruttori tecnici Federica Proni

CONSULENTI  
VALSAT  
Servizio Geologico  
Uff. Demanio

SUE

Studio Airis  
Dott. Sergio Nannini  
Dott.ssa Patrizia Alberici  
Geom. Maurizio Bentini  
Arch. Flavio Magnani  
Geom. Paola Francesconi

DATA	<b>COMUNE DI RAVENNA</b>		CODICE STRUTTURA	02.001	
18/11/2003	AREA 6: PLANIFICAZIONE TERRITORIALE SERVIZIO PROGETTAZIONE URBANISTICA		LOC	CASALBORSETTI-PRIMARO	
RILEVATORI	<b>CENSIMENTO STRUTTURE ARENILE</b>		VIA	SPALAZZI	
GIUNCHI - MINGUZZI			CIVICO	0 PARTE 0	
AGGIORNAMENTO			ZONA PIANO ARENILE 96:	C	
			<b>CATASTO TERRENI RAVENNA</b>		
<b>PAGINA 1</b>	Pagina 2	Pagina 3	SEZIONE	FOGLIO	MAPPALE
			S.A.	20	7

## ELEMENTI COSTITUENTI L'INSIEME

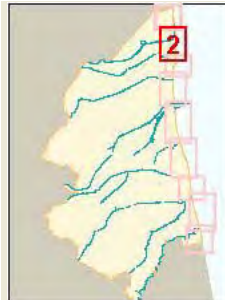
DENOMINAZIONE	Bagno Camping Adria	DESTINAZIONE D'USO	STABILIMENTO BALNEARE
---------------	---------------------	--------------------	-----------------------

VINCOLI AMBIENTALI	DINAMICA COSTA	EROSIONE	TRATTO:
--------------------	----------------	----------	---------

<input checked="" type="checkbox"/> PAESISTICO LR 31/2000	<input checked="" type="checkbox"/> RNS
-L.R. 27/88	<input checked="" type="checkbox"/> IDROGEOLOGICO
-L.R. 1497/39	<input checked="" type="checkbox"/> SIC
-L.R. 1039/39	<input checked="" type="checkbox"/> ZPS
-L.R. 431/85	

## CONNESSIONE RETI

CICLABILE	<300ML
AUTOBUS	<300ML
PARCHEGGI	<300ML
AUTOSTRADA	>10KM
STATALE	>1KM
PROVINCIALE	>1KM



## NOTE ZONA

ZONA ANTISTANTE BAGNO DESTINATA ALLA BALNEAZIONE DI PROPRIETA' DEMANIALE MENTRE AREA BAGNO DI PROPRIETA' COMUNALE

## PRESENZA DI FILTRI E DIMENSIONAMENTO

PINETA	ALTEZZA		LARGHEZZA	128	PINETA DUNA RECINZ.	RETE METALLICA
DUNA	ALTEZZA	3,5	LARGHEZZA	23	AREA RETROSTANTE	STATO:
RECINZIONE	ALTEZZA	1,2	LARGHEZZA	0	CAMPEGGIO	BUONO

## ACCESSIBILITA' SPIAGGIA

MODALITA'	NUMERO	PAVIMENTAZIONE	ACCESSI	CONCESSIONE
CARRABILE	1	STERRATO	TIPOLOGIA	ESCLUSIVO CONC.
PEDONALE	0		PROPRIETA'	DEM. FORESTALE

## PROTEZIONE DELLA COSTA

<input checked="" type="checkbox"/> DIFESE A MARE PARALLELE							
DIST. COSTA	220	INTERASSE	57	MATERIALE	MASSI IN PIETRA	TIPO	EMERSE
<input type="checkbox"/> DIFESE A MARE RADENTI							
LUNGHEZZA		MATERIALE		TIPO			
<input checked="" type="checkbox"/> DIFESE A PENNELLO							
LUNGHEZZA	64,82	INTERASSE		MATERIALE	MASSI IN PIETRA	TIPO	EMERSE

## AREA DI PERTINENZA

PROPRIETA'	DEM. FORESTALE	N° CONCES.		INIZIO		SCADENZA	0.00.00	
CONCESSIONARIO	Soc. Adria di Graziani Fulvia e Bassani Gian Luca e C s.a.s				P.I.			
GESTORE	Graziani Fulvia e Bassani Gian Luca							
SUPERFICIE MQ.	DIMENSI		DISTANZA ALTRE CONCESSIONI					
1800	FRONTE	60	PROFONDITA'	30	NORD	0	SUD	169,05

PROGETTO UNITARIO:	DELIBERA	38920/435	DEL	30/07/2002	COMMIT:	CSB COOP. STABILIMENTI CBR COOP BAGNINI
OGGETTO	RAZIONALIZZAZIONE CASALBORSETTI NORD					

## TITOLI EDILIZI RILASCIATI


DOMANDA DI COSTRUZIONE DEL 1968 N.41165. CONC. EDILIZIA N.369/95 PER TAMPONAMENTI PER INSTALLAZIONE GAZEBI E AUMENTO DI SUPERFICIE PAVIMENTATA.

## NOTE AREA DI PERTINENZA

CONCESSIONE DEMANIALE PRECEDENTE N.51533/95. N. 2 DOCCE APERTE, N. 200 LETTINI. STABILIMENTO BALNEARE PIU' A NORD DEL COMUNE DI RAVENNA. IMMEDIATAMENTE A SUD DEL POLIGONO MILITARE DI FOCE RENO. NUMERO CABINE: 4, NUMERO DOCCE APERTE: 2  
NUMERO LETTINI: 200, NUMERO OMBRELLONI: 48  
NUMERO WC: 2. ATTIVITA': RISTORANTE, BEACH VOLLEY, RACCHETTONI.



DATA
18/11/2003
RILEVATORI
GIUNCHI - MINGUZZI
AGGIORNAMENTO
<b>PAGINA 2</b>



# COMUNE DI RAVENNA

AREA 6: PIANIFICAZIONE TERRITORIALE  
SERVIZIO PROGETTAZIONE URBANISTICA

## CENSIMENTO STRUTTURE ARENILE

Pagina 1
Pagina 3

CODICE STRUTTURA	02.001		
LOC	CASALBORSETTI-PRIMARO		
VIA	SPALAZZI		
CIVICO	0	PARTE	0
<b>CATASTO TERRENI RAVENNA</b>			
SEZIONE	FOGLIO	MAPPALE	
S.A.	20	7	

**ELEMENTI COSTITUENTI L'INSIEME**

DENOMINAZIONE	Bagno Camping Adria	DESTINAZIONE D'USO	STABILIMENTO BALNEARE
---------------	---------------------	--------------------	-----------------------

**SCHEMA STATO CONCESSIONATO**

**SCHEMA STATO RILEVATO**

**AREA DI SUPPORTO ALLA BALNEAZIONE**

DESTINAZIONE D'USO	ACCESSIBILITA'
PARCHEGGIO MQ: 0	<input checked="" type="checkbox"/> PRESENZA DI BARRIERE ARCHITETTONICHE
VERDE MQ: 0	<input checked="" type="checkbox"/> PRESENZA DI DUNA IN AREA CONCESSIONATA
ATTREZ. SPORT. MQ: 734	DIST. DUNAEDIF. < 5    SCHEDA: 02.802
SUP TEMPORANEE: 15,75	RECINZIONE AREA:

**FOTO AREA A SUPPORTO DELLA BALNEAZIONE**



**SUPERFICI IMPERMEABILI**

PAVIMENTATA MQ: 57,43	PAVIMENTAZIONE: GETTO CLS
-----------------------	---------------------------

**SUPERFICI PERMEABILI**

PAVIMENTATA MQ: 54	PAVIMENTAZIONE: LASTRE CEMENTO
--------------------	--------------------------------

STABILIMENTO BALNEARE ADDOSSATO A DUNA E PINETA.

N. CABINE: 4	STATO: SUFFICIENTE
--------------	--------------------

**AREA DESTINATA ALLA BALNEAZIONE**

ATTIVITA': CAMPO SPORTIVO	OMBREGGIO
---------------------------	-----------

**SUPERFICI IMPERMEABILI**

PAVIMENTATA MQ:	PAVIMENTAZIONE:
-----------------	-----------------

**SUPERFICI PERMEABILI**

PAVIMENTATA MQ: 151,2	PAVIMENTAZIONE: LASTRE CEMENTO
-----------------------	--------------------------------

N_OMBRELLONI: 48	ATTERRAGGIO NATANTI:
------------------	----------------------

STATO: SUFFICIENTE	LARGHEZZA: 0	LUNGHEZZA: 0
--------------------	--------------	--------------

**FOTO AREA DESTINATA ALLA BALNEAZIONE**



DATI PIANO ARENILE 1996		ESISTENTE DA PROGETTO UNITARIO:		DATI ULTIMA CONCESSIONE EDILIZIA:		INTERVENTO CON PROGETTO UNITARIO:	
ESISTENTE:	130	STRUTTURE FISSE:	87,74	STRUTTURE FISSE:			
INTERVENTO DIRETTO:	210	PAVIMENTAZIONI FISSE:	57,43	PAVIMENTAZIONI FISSE:			
PROGETTO UNITARIO:	230	TOT. SUP. COPERTA:	145,17	TOT. SUP. COPERTA:			



DATA
18/11/2003
RILEVATORI
GIUNCHI - MINGUZZI
AGGIORNAMENTO
<b>PAGINA 3</b>


**COMUNE DI RAVENNA**  
 AREA 6: PIANIFICAZIONE TERRITORIALE E  
 SERVIZIO PROGETTAZIONE URBANISTICA

**CENSIMENTO STRUTTURE ARENILE**

CODICE STRUTTURA	02.001	
LOC	CASALBORSETTI-PRIMARO	
VIA	SPALAZZI	
CIVICO	0 PARTE	0
<b>CATASTO TERRENI RAVENNA</b>		
SEZIONE	FOGLIO	MAPPALE
S.A.	20	7

**ELEMENTI COSTITUENTI L'INSIEME**

DENOMINAZIONE	Bagno Camping Adria	DESTINAZIONE D'USO	STABILIMENTO BALNEARE
---------------	---------------------	--------------------	-----------------------

<b>CORPO A</b>		COD. EDI	72557
DESTINAZIONE/USO:	MATERIALE :	CEMENTO ARMATO	
BAR RISTORO	TIPO COSTR:	PREFABBRICATA	
	COPERTURA:	PIANA	
	INFISSI:	METALLO	
	FINITURE:	INTONACATO	
SUP. COPERTA:	H:	3,4	COLORE1: ROSSO 2 BIANCO
SUP. PORTIC.:	H:	3,4	CONSERVAZIONE: SUFFICIENTE
STRUTTURA PORTICO:	FISSA	MATERIALE:	CEMENTO ARMATO



<b>CORPO B</b>		COD. EDI	72000
DESTINAZIONE/USO:	MATERIALE :	MURATURA	
SERVIZIO IGIENICO	TIPO COSTR:	PREFABBRICATA	
CABINA	COPERTURA:	PIANA	
SPOGLIATOIO	INFISSI:	PLASTICA	
	FINITURE:	INTONACATO	
SUP. COPERTA:	H:	2,6	COLORE1: ROSSO 2 BIANCO
SUP. PORTIC.:	H:		CONSERVAZIONE: SUFFICIENTE
STRUTTURA PORTICO:		MATERIALE:	




<b>CORPO C</b>		COD. EDI	
DESTINAZIONE/USO:	MATERIALE :		
	TIPO COSTR:		
	COPERTURA:		
	INFISSI:		
	FINITURE:		
SUP. COPERTA:	H:		COLORE1: 2
SUP. PORTIC.:	H:		CONSERVAZIONE:
STRUTTURA PORTICO:		MATERIALE:	



<b>CORPO D</b>		COD. EDI	
DESTINAZIONE/USO:	MATERIALE :		
	TIPO COSTR:		
	COPERTURA:		
	INFISSI:		
	FINITURE:		
SUP. COPERTA:	H:		COLORE1: 2
SUP. PORTIC.:	H:		CONSERVAZIONE:
STRUTTURA PORTICO:		MATERIALE:	





DATA	 <b>COMUNE DI RAVENNA</b> AREA 6: PIANIFICAZIONE TERRITORIALE SERVIZIO PROGETTAZIONE URBANISTICA		CODICE STRUTTURA	02.002		
18/11/2003			LOC	CASALBORSETTI-PRIMARO		
RILEVATORI	<b>CENSIMENTO STRUTTURE ARENILE</b>			VIA	SPALAZZI	
GIUNCHI - MINGUZZI				CIVICO	11	PARTE
AGGIORNAMENTO	Pagina 2			ZONA PIANO ARENILE 96:	B-B3	
	Pagina 3			<b>CATASTO TERRENI RAVENNA</b>		
PAGINA 1				SEZIONE	FOGLIO	MAPPALE
				S.A.	20	10

## ELEMENTI COSTITUENTI L'INSIEME

DENOMINAZIONE	Bagno Bambù	DESTINAZIONE D'USO	STABILIMENTO BALNEARE
---------------	-------------	--------------------	-----------------------

VINCOLI AMBIENTALI	DINAMICA COSTA	EROSIONE	TRATTO:
--------------------	----------------	----------	---------

<input checked="" type="checkbox"/> PAESISTICO LR 31/2000 -L.R. 27/88 -L.R. 1497/39 -L.R. 1039/39 -L.R. 431/85	<input checked="" type="checkbox"/> RNS <input checked="" type="checkbox"/> IDROGEOLOGICO <input checked="" type="checkbox"/> SIC <input checked="" type="checkbox"/> ZPS	<b>CONNESSIONE RETI</b> CICLABILE <300ML AUTOBUS <300ML PARCHEGGI <300ML AUTOSTRADA >10KM STATALE >1KM PROVINCIALE >1KM		
--	--	---	--	--

## NOTE ZONA

## PRESENZA DI FILTRI E DIMENSIONAMENTO

PINETA	ALTEZZA	0	LARGHEZZA	215	PINETA DUNA	RETE METALLICA
DUNA	ALTEZZA	4	LARGHEZZA	45	AREA RETROSTANTE	STATO:
RECINZIONE	ALTEZZA	1,2	LARGHEZZA	0	CAMPEGGIO	BUONO

## ACCESSIBILITA' SPIAGGIA

MODALITA'	NUMERO	PAVIMENTAZIONE	ACCESSI	CONCESSIONE
CARRABILE	1	STERRATO	TIPOLOGIA ESCLUSIVO	CONC.
PEDONALE	1	STERRATO	PROPIETA' DEM. FORESTALE	

## PROTEZIONE DELLA COSTA

<input checked="" type="checkbox"/> DIFESE A MARE PARALLELE	DIST. COSTA	220	INTERASSE	57	MATERIALE	MASSI IN PIETRA	TIPO	EMERSE
<input type="checkbox"/> DIFESE A MARE RADENTI	LUNGHEZZA		MATERIALE		TIPO			
<input type="checkbox"/> DIFESE A PENNELLO	LUNGHEZZA		INTERASSE		MATERIALE		TIPO	

## AREA DI PERTINENZA

PROPIETA'	DEM. FORESTALE	N° CONCES.	0	INIZIO		SCADENZA	0.00.00	
CONCESSIONARIO	Soc. Reno s.a.s di Pinto Antonia Maria e C.				P.I.			
GESTORE	Pinto Antonia Maria							
SUPERFICIE MQ.	DIMENSI			DISTANZA ALTRE CONCESSIONI				
2040,5	FRONTE	70	PROFONDITA'	29,15	NORD	169,05	SUD	60,35

PROGETTO UNITARIO:	DELIBERA	38920/435	DEL	30/07/2002	COMMIT:	CSB COOP. STABILIMENTI CBR COOP BAGNINI
OGGETTO	RAZIONALIZZAZIONE CASALBORSETTI NORD					


## TITOLI EDILIZI RILASCIATI

--

## NOTE AREA DI PERTINENZA

EDIFICI ADDOSSATI ALLA PINETA E ALLA DUNA.
--

DATA
18/11/2003
RILEVATORI
GIUNCHI - MINGUZZI
AGGIORNAMENTO
<b>PAGINA 2</b>



# COMUNE DI RAVENNA

AREA 6: PIANIFICAZIONE TERRITORIALE  
SERVIZIO PROGETTAZIONE URBANISTICA

## CENSIMENTO STRUTTURE ARENILE

Pagina 1
Pagina 3

CODICE STRUTTURA	02.002	
LOC	CASALBORSETTI-PRIMARO	
VIA	SPALAZZI	
CIVICO	11 PARTE	
<b>CATASTO TERRENI RAVENNA</b>		
SEZIONE	FOGLIO	MAPPALE
S.A.	20	10

**ELEMENTI COSTITUENTI L'INSIEME**

DENOMINAZIONE	Bagno Bambù	DESTINAZIONE D'USO	STABILIMENTO BALNEARE
---------------	-------------	--------------------	-----------------------

**SCHEMA STATO CONCESSIONATO**

**SCHEMA STATO RILEVATO**

**AREA DI SUPPORTO ALLA BALNEAZIONE**

DESTINAZIONE D'USO	ACCESSIBILITA'
PARCHEGGIO MQ: 0	<input checked="" type="checkbox"/> PRESENZA DI BARRIERE ARCHITETTONICHE
VERDE MQ: 0	<input checked="" type="checkbox"/> PRESENZA DI DUNA IN AREA CONCESSIONATA
ATTREZ. SPORT. MQ: 660	DIST. DUNA EDIF. < 5 SCHEDA: 02.802
SUP TEMPORANEE: 0,00	RECINZIONE AREA:

**FOTO AREA A SUPPORTO DELLA BALNEAZIONE**



**SUPERFICI IMPERMEABILI**

PAVIMENTATA MQ: 18,63	PAVIMENTAZIONE: GETTO CLS
-----------------------	---------------------------

**SUPERFICI PERMEABILI**

PAVIMENTATA MQ: 21,24	PAVIMENTAZIONE: LASTRE CEMENTO
-----------------------	--------------------------------

N. CABINE: 6	STATO: SUFFICIENTE
--------------	--------------------

**AREA DESTINATA ALLA BALNEAZIONE**

ATTIVITA': OMBREGGIO	CAMPO SPORTIVO
----------------------	----------------

**SUPERFICI IMPERMEABILI**

PAVIMENTATA MQ:	PAVIMENTAZIONE:
-----------------	-----------------

**SUPERFICI PERMEABILI**

PAVIMENTATA MQ: 37	PAVIMENTAZIONE: LASTRE CEMENTO
--------------------	--------------------------------

N_OMBRELLONI: 40	ATTERRAGGIO NATANTI:
------------------	----------------------

STATO: SUFFICIENTE	LARGHEZZA: 0	LUNGHEZZA: 0
--------------------	--------------	--------------

STRUTTURA BANDIERA DI SALVATAGGIO.

**FOTO AREA DESTINATA ALLA BALNEAZIONE**



DATI PIANO ARENILE 1996		ESISTENTE DA PROGETTO UNITARIO:		DATI ULTIMA CONCESSIONE EDILIZIA:		INTERVENTO CON PROGETTO UNITARIO:	
ESISTENTE:	100	STRUTTURE FISSE:	82,59	STRUTTURE FISSE:			
INTERVENTO DIRETTO:	210	PAVIMENTAZIONI FISSE:	18,63	PAVIMENTAZIONI FISSE:			
PROGETTO UNITARIO:	230	TOT. SUP. COPERTA:	101,22	TOT. SUP. COPERTA:			



DATA
18/11/2003
RILEVATORI
GIUNCHI - MINGUZZI
AGGIORNAMENTO
<b>PAGINA 3</b>



# COMUNE DI RAVENNA

AREA 6: PIANIFICAZIONE TERRITORIALE E SERVIZIO PROGETTAZIONE URBANISTICA

## CENSIMENTO STRUTTURE ARENILE

CODICE STRUTTURA	02.002	
LOC	CASALBORSETTI-PRIMARO	
VIA	SPALAZZI	
CIVICO	11 PARTE	
<b>CATASTO TERRENI RAVENNA</b>		
SEZIONE	FOGLIO	MAPPALE
S.A.	20	10

**ELEMENTI COSTITUENTI L'INSIEME**

DENOMINAZIONE	Bagno Bambù	DESTINAZIONE D'USO	STABILIMENTO BALNEARE
---------------	-------------	--------------------	-----------------------

<b>CORPO A</b>		<b>COD. EDI</b>	72460
DESTINAZIONE/USO:	MATERIALE :	CEMENTO ARMATO	
BAR RISTORO	TIPO COSTR:	PREFABBRICATA	
	COPERTURA:	PADIGLIONE	
	INFISSI:	METALLO	
	FINITURE:	INTONACATO	
SUP. COPERTA:	H:	2,9	COLORE1: BIANCO 2 ROSSO
SUP. PORTIC.:	H:	2,9	CONSERVAZIONE: SUFFICIENTE
STRUTTURA PORTICO:	FISSA	MATERIALE:	CEMENTO ARMATO



<b>CORPO B</b>		<b>COD. EDI</b>	725556
DESTINAZIONE/USO:	MATERIALE :	CEMENTO ARMATO	
MAGAZZINO	TIPO COSTR:	PREFABBRICATA	
SERVIZIO IGIENICO	COPERTURA:	UNA FALDA	
CABINA	INFISSI:	LEGNO	
	FINITURE:	FACCIA A VISTA	
SUP. COPERTA:	H:	2,1	COLORE1: BIANCO 2 ROSSO
SUP. PORTIC.:	H:		CONSERVAZIONE: SUFFICIENTE
STRUTTURA PORTICO:		MATERIALE:	



<b>CORPO C</b>		<b>COD. EDI</b>	72555
DESTINAZIONE/USO:	MATERIALE :	METALLO	
SERVIZIO IGIENICO	TIPO COSTR:	PREFABBRICATA	
	COPERTURA:	UNA FALDA	
	INFISSI:	METALLO	
	FINITURE:	RIVESTITO	
SUP. COPERTA:	H:	2,4	COLORE1: BIANCO 2 ROSSO
SUP. PORTIC.:	H:		CONSERVAZIONE: INSUFFICIENTE
STRUTTURA PORTICO:		MATERIALE:	



<b>CORPO D</b>		<b>COD. EDI</b>	
DESTINAZIONE/USO:	MATERIALE :		
	TIPO COSTR:		
	COPERTURA:		
	INFISSI:		
	FINITURE:		
SUP. COPERTA:	H:		COLORE1: 2
SUP. PORTIC.:	H:		CONSERVAZIONE:
STRUTTURA PORTICO:		MATERIALE:	



<b>DATA</b>	 <b>COMUNE DI RAVENNA</b> AREA 6: PIANIFICAZIONE TERRITORIALE SERVIZIO PROGETTAZIONE URBANISTICA		<b>CODICE STRUTTURA</b>	02.003		
18/11/2003			<b>LOC</b>	CASALBORSETTI-PRIMARO		
<b>RILEVATORI</b>	<b>CENSIMENTO STRUTTURE ARENILE</b>			<b>VIA</b>	DELLE GARDENIE	
GIUNCHI - MINGUZZI				<b>CIVICO</b>	5	<b>PARTE</b>
<b>AGGIORNAMENTO</b>	Pagina 2		Pagina 3		<b>ZONA PIANO ARENILE 96:</b>	B-B3
	PAGINA 1		<b>CATASTO TERRENI RAVENNA</b>			
			<b>SEZIONE</b>	<b>FOGLIO</b>	<b>MAPPALE</b>	
			S.A.	20	289	

## ELEMENTI COSTITUENTI L'INSIEME

<b>DENOMINAZIONE</b>	Bagno Girasole	<b>DESTINAZIONE D'USO</b>	STABILIMENTO BALNEARE
----------------------	----------------	---------------------------	-----------------------

## VINCOLI AMBIENTALI

 PAESISTICO LR 31/2000

-L.R. 27/88  
-L.R. 1497/39  
-L.R. 1039/39  
-L.R. 431/85

 RNS

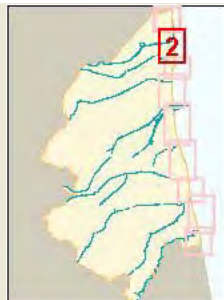
IDROGEOLOGICO  
 SIC  
 ZPS

## DINAMICA COSTA

## CONNESSIONE RETI

CICLABILE >300ML  
AUTOBUS <300ML  
PARCHEGGI <300ML  
AUTOSTRADA >10KM  
STATALE >1KM  
PROVINCIALE >1KM

## RIPASCIMENTO



## TRATTO:



## NOTE ZONA

AREA ANTISTANTE ALL'EDIFICIO DESTINATA A BALNEAZIONE VINCOLATA DA ZPS E SIC. PERCORSO PAVIMENTATO CARRABILE IN BETONELLA

## PRESENZA DI FILTRI E DIMENSIONAMENTO

PINETA	ALTEZZA		LARGHEZZA	57	PINETA DUNA RECINZ.	RETE METALLICA
DUNA	ALTEZZA	4	LARGHEZZA	21	<b>AREA RETROSTANTE</b>	<b>STATO:</b>
RECINZIONE	ALTEZZA	1,2	LARGHEZZA	0	EDIFICATO	BUONO

## ACCESSIBILITA' SPIAGGIA

MODALITA'	NUMERO	PAVIMENTAZIONE	ACCESSI	CONCESSIONE
CARRABILE	1	PAVIMENTATO	TIPOLOGIA ESCLUSIVO	CONC.
PEDONALE	0		PROPIETA' DEM. FORESTALE	

## PROTEZIONE DELLA COSTA

 DIFESE A MARE PARALLELE

DIST. COSTA 175 INTERASSE 99 MATERIALE MASSI IN PIETRA TIPO EMERSE

 DIFESE A MARE RADENTI

LUNGHEZZA MATERIALE TIPO

 DIFESE A PENNELLO

LUNGHEZZA INTERASSE MATERIALE TIPO

## AREA DI PERTINENZA

PROPIETA' PRIVATA N° CONCES. 51/00 INIZIO 01/01/1998 SCADENZA 31/12/2002

CONCESSIONARIO Ronchi Iole P.I. 02120080391

GESTORE Ronchi Iole

**SUPERFICIE MQ.** **DIMENSI** **DISTANZA ALTRE CONCESSIONI**

3000 FRONTE 40 PROFONDITA' 75 NORD 60,35 SUD 35,05

**PROGETTO UNITARIO:** DELIBERA 38920/435 DEL 30/07/2002 COMMIT: CSB COOP. STABILIMENTI CBR COOP BAGNINI

OGGETTO RAZIONALIZZAZIONE CASALBORSETTI NORD


## TITOLI EDILIZI RILASCIATI

PRATICA PG 1575/00 AUMENTO SUPERFICIE PAVIMENTATA E INSTALLAZIONE BARRIERE FRANGIVENTO PRATICA PG 9293/00.  
PROVVEDIMENTO N.234 DEL 12/05/00 DELLA PROVINCIA DI RAVENNA PER ESECUZIONI DI LAVORI SU TERRENI SOTTOPOSTI A VINCOLO GEOLOGICO E RICHIESTA, CON PARERE AL MINISTERO DELLA NAVIGAZIONE CON PROTOCOLLO 27/6205.

## NOTE AREA DI PERTINENZA

IL BAGNO SORGE SU PROPIETA' DEL DEM. FORESTALE, MENTRE L'AREA A SUP. DELLA BALNEAZIONE IN DEMANIO MARITTIMO.  
AL CATASTO FABBRICATI LA PROPIETA' DEGLI EDIFICI RISULTA ESSERE INTESATA ALLA SOCIETA' BAGNO GIRASOLE SAS DI CAVALLINI GAETANA CON CONCESSIONARIO PRECARIO DELL'AREA RONCHI IOLE.  
CONCESSIONI PRECEDENTI:  
-N. 95/98 REP 19896 -N. 91/97 REP 19635

DATA
18/11/2003
RILEVATORI
GIUNCHI - MINGUZZI
AGGIORNAMENTO
<b>PAGINA 2</b>



# COMUNE DI RAVENNA

AREA 6: PIANIFICAZIONE TERRITORIALE  
SERVIZIO PROGETTAZIONE URBANISTICA

## CENSIMENTO STRUTTURE ARENILE

Pagina 1
Pagina 3

CODICE STRUTTURA	02.003	
LOC	CASALBORSETTI-PRIMARO	
VIA	DELLE GARDENIE	
CIVICO	5 PARTE	
<b>CATASTO TERRENI RAVENNA</b>		
SEZIONE	FOGLIO	MAPPALE
S.A.	20	289

**ELEMENTI COSTITUENTI L'INSIEME**

DENOMINAZIONE	Bagno Girasole	DESTINAZIONE D'USO	STABILIMENTO BALNEARE
---------------	----------------	--------------------	-----------------------

**SCHEMA STATO CONCESSIONATO**

**SCHEMA STATO RILEVATO**

**AREA DI SUPPORTO ALLA BALNEAZIONE**

DESTINAZIONE D'USO	ACCESSIBILITA'
PARCHEGGIO MQ: 985,5	<input type="checkbox"/> PRESENZA DI BARRIERE ARCHITETTONICHE
VERDE MQ: 0	<input type="checkbox"/> PRESENZA DI DUNA IN AREA CONCESSIONATA
ATTREZ. SPORT. MQ: 785	DIST. DUNA EDIF. < 5 SCHEDA: 05.803
SUP TEMPORANEE: 39,58	RECINZIONE AREA:

**FOTO AREA A SUPPORTO DELLA BALNEAZIONE**



**SUPERFICI IMPERMEABILI**

PAVIMENTATA MQ: 38,65	PAVIMENTAZIONE: GETTO CLS
-----------------------	---------------------------

**SUPERFICI PERMEABILI**

PAVIMENTATA MQ: 21,24	PAVIMENTAZIONE: LASTRE CEMENTO
-----------------------	--------------------------------

SUPERFICIE COPERTA IMPERMEABILE DESTINATA A RICOVERO CANOE. N. 2 DOCCE APERTE E N. 2 DOCCE CHIUSE, 300 LETTINI, 10 SDRAI, 4 W.C. E 1 LAVAPIEDI. RECINZIONE IN CANNICCIATO A CONTENIMENTO DELLA DUNA.

N. CABINE: 10	STATO: SUFFICIENTE
---------------	--------------------

**AREA DESTINATA ALLA BALNEAZIONE**

ATTIVITA': CAMPO SPORTIVO	OMBREGGIO	AREA RICREATIVA
---------------------------	-----------	-----------------

**SUPERFICI IMPERMEABILI**

PAVIMENTATA MQ:	PAVIMENTAZIONE:
-----------------	-----------------

**SUPERFICI PERMEABILI**

PAVIMENTATA MQ: 189	PAVIMENTAZIONE: LASTRE CEMENTO
---------------------	--------------------------------

N_OMBRELLONI: 100	ATTERRAGGIO NATANTI:
-------------------	----------------------

STATO: SUFFICIENTE	LARGHEZZA:	LUNGHEZZA:
--------------------	------------	------------

ARREDI AIUOLE. PALO PER LA BANDIERA DI SALVATAGGIO.

**FOTO AREA DESTINATA ALLA BALNEAZIONE**



DATI PIANO ARENILE 1996		ESISTENTE DA PROGETTO UNITARIO:		DATI ULTIMA CONCESSIONE EDILIZIA:		INTERVENTO CON PROGETTO UNITARIO:	
ESISTENTE:	200	STRUTTURE FISSE:	233,81	STRUTTURE FISSE:			
INTERVENTO DIRETTO:	210	PAVIMENTAZIONI FISSE:	38,65	PAVIMENTAZIONI FISSE:			
PROGETTO UNITARIO:	230	TOT. SUP. COPERTA:	272,46	TOT. SUP. COPERTA:			



DATA
18/11/2003
RILEVATORI
GIUNCHI - MINGUZZI
AGGIORNAMENTO
<b>PAGINA 3</b>


**COMUNE DI RAVENNA**  
 AREA 6: PIANIFICAZIONE TERRITORIALE E  
 SERVIZIO PROGETTAZIONE URBANISTICA

**CENSIMENTO STRUTTURE ARENILE**

CODICE STRUTTURA	02.003	
LOC	CASALBORSETTI-PRIMARO	
VIA	DELLE GARDENIE	
CIVICO	5 PARTE	
<b>CATASTO TERRENI RAVENNA</b>		
SEZIONE	FOGLIO	MAPPALE
S.A.	20	289

**ELEMENTI COSTITUENTI L'INSIEME**

DENOMINAZIONE	Bagno Girasole	DESTINAZIONE D'USO	STABILIMENTO BALNEARE
---------------	----------------	--------------------	-----------------------

<b>CORPO A</b>		COD. EDI	71999
DESTINAZIONE/USO:	MATERIALE:	CEMENTO ARMATO	
BAR RISTORO	TIPO COSTR:	PREFABBRICATA	
	COPERTURA:	PIANA	
	INFISSI:	METALLO	
	FINITURE:	INTONACATO	
SUP. COPERTA:	H:	3,5	COLORE1: BIANCO 2 AZZURRO
SUP. PORTIC.:	H:	3,5	CONSERVAZIONE: BUONO
STRUTTURA PORTICO:	FISSA	MATERIALE:	CEMENTO ARMATO



<b>CORPO B</b>		COD. EDI	71997
DESTINAZIONE/USO:	MATERIALE:	CEMENTO ARMATO	
SERVIZIO IGIENICO	TIPO COSTR:	PREFABBRICATA	
CABINA	COPERTURA:	PIANA	
PRONT.SOCC.	INFISSI:	LEGNO	
	FINITURE:	INTONACATO	
SUP. COPERTA:	H:	2,45	COLORE1: BIANCO 2 AZZURRO
SUP. PORTIC.:	H:		CONSERVAZIONE: BUONO
STRUTTURA PORTICO:	FISSA	MATERIALE:	




<b>CORPO C</b>		COD. EDI	71998
DESTINAZIONE/USO:	MATERIALE:	CEMENTO ARMATO	
MAGAZZINO	TIPO COSTR:	PREFABBRICATA	
SERVIZIO IGIENICO	COPERTURA:	PIANA	
	INFISSI:	LEGNO	
	FINITURE:		
SUP. COPERTA:	H:	2,45	COLORE1: BIANCO 2 AZZURRO
SUP. PORTIC.:	H:		CONSERVAZIONE: BUONO
STRUTTURA PORTICO:		MATERIALE:	



<b>CORPO D</b>		COD. EDI	
DESTINAZIONE/USO:	MATERIALE:		
	TIPO COSTR:		
	COPERTURA:		
	INFISSI:		
	FINITURE:		
SUP. COPERTA:	H:		COLORE1: 2
SUP. PORTIC.:	H:		CONSERVAZIONE:
STRUTTURA PORTICO:		MATERIALE:	





DATA	 <b>COMUNE DI RAVENNA</b> AREA 6: PIANIFICAZIONE TERRITORIALE SERVIZIO PROGETTAZIONE URBANISTICA		CODICE STRUTTURA	02.004	
18/11/2003			LOC	CASALBORSETTI-PRIMARO	
RILEVATORI	<b>CENSIMENTO STRUTTURE ARENILE</b>		VIA	DELLE GARDENIE	
GIUNCHI - MINGUZZI			CIVICO	4 PARTE	
AGGIORNAMENTO	Pagina 2		ZONA PIANO ARENILE 96:	B-B3	
	Pagina 3		<b>CATASTO TERRENI RAVENNA</b>		
PAGINA 1			SEZIONE	FOGLIO	MAPPALE
			S.A.	20	190

## ELEMENTI COSTITUENTI L'INSIEME

DENOMINAZIONE	Bagno Ventaglio	DESTINAZIONE D'USO	STABILIMENTO BALNEARE
---------------	-----------------	--------------------	-----------------------

VINCOLI AMBIENTALI	DINAMICA COSTA	RIPASCIMENTO	TRATTO:
--------------------	----------------	--------------	---------

<input checked="" type="checkbox"/> PAESISTICO LR 31/2000 -L.R. 27/88 -L.R. 1497/39 -L.R. 1039/39 -L.R. 431/85	<input checked="" type="checkbox"/> RNS <input checked="" type="checkbox"/> IDROGEOLOGICO <input checked="" type="checkbox"/> SIC <input checked="" type="checkbox"/> ZPS	<b>CONNESSIONE RETI</b> CICLABILE >300ML AUTOBUS <300ML PARCHEGGI <300ML AUTOSTRADA >10KM STATALE >1KM PROVINCIALE >1KM		
--	--	---	--	--

NOTE ZONA	ACCESSO DIRETTO PAVIMENTATO IN BETONELLA
-----------	--

PRESENZA DI FILTRI E DIMENSIONAMENTO	ACCESSIBILITA'	MATERIALE RECINZ.
PINETA ALTEZZA 0 LARGHEZZA 65 DUNA ALTEZZA 4 LARGHEZZA 12,14 RECINZIONE ALTEZZA 1,2 LARGHEZZA 0	PINETA DUNA AREA RETROSTANTE EDIFICATO	RETE METALLICA STATO: BUONO

## ACCESSIBILITA' SPIAGGIA

MODALITA'	NUMERO	PAVIMENTAZIONE	ACCESSI	CONCESSIONE
CARRABILE	0		TIPOLOGIA DIRETTO	CONC. 0
PEDONALE	0		PROPRIETA' 0	0

## PROTEZIONE DELLA COSTA

<input checked="" type="checkbox"/> DIFESE A MARE PARALLELE DIST. COSTA 120 INTERASSE 36 MATERIALE MASSI IN PIETRA TIPO EMERSE <input type="checkbox"/> DIFESE A MARE RADENTI LUNGHEZZA MATERIALE TIPO <input type="checkbox"/> DIFESE A PENNELLO LUNGHEZZA INTERASSE MATERIALE TIPO
---

## AREA DI PERTINENZA

PROPRIETA'	DEM.MARITTIMO	N° CONCES.	153/03	INIZIO	SCADENZA
CONCESSIONARIO	Soc. Muccioli Riccardo e Severi Mirna snc		P.I.	02069090393	
GESTORE	Muccioli Riccardo e Severi Mirna				
SUPERFICIE MQ.	DIMENSI		DISTANZA ALTRE CONCESSIONI		
5400	FRONTE	60	PROFONDITA'	90	NORD 35,03 SUD 38,8

PROGETTO UNITARIO:	DELIBERA	38920/435	DEL	30/07/2002	COMMIT:	CSB COOP. STABILIMENTI CBR COOP BAGNINI
OGGETTO	RAZIONALIZZAZIONE CASALBORSETTI NORD					

## TITOLI EDILIZI RILASCIATI

TITOLI EDILIZI RILASCIATI	NOTE AREA DI PERTINENZA
	AZIENDA DI STATO PER LE FORESTE DEMANIALI PI 00819910589: PROPRIETARIO DELL'AREA ADIBITA A PARCHEGGIO. NUMERO CABINE: 32, NUMERO DOCCE APERTE: 4 NUMERO DOCCE CHIUSE: 1, NUMERO LETTINI: 500, NUMERO SDRAI: 50, NUMERO OMBRELLONI: 161, NUMERO WC: 2, NUMERO LAVAPIEDI: 1, ATTIVITA': ANIMAZIONE, RISTORANTE, BEACH VOLLEY, RACCHETTONI, AQUAGYM.

DATA
18/11/2003
RILEVATORI
GIUNCHI - MINGUZZI
AGGIORNAMENTO
<b>PAGINA 2</b>



# COMUNE DI RAVENNA

AREA 6: PIANIFICAZIONE TERRITORIALE  
SERVIZIO PROGETTAZIONE URBANISTICA

## CENSIMENTO STRUTTURE ARENILE

Pagina 1
Pagina 3

CODICE STRUTTURA	02.004	
LOC	CASALBORSETTI-PRIMARO	
VIA	DELLE GARDENIE	
CIVICO	4 PARTE	
<b>CATASTO TERRENI RAVENNA</b>		
SEZIONE	FOGLIO	MAPPALE
S.A.	20	190

**ELEMENTI COSTITUENTI L'INSIEME**

DENOMINAZIONE	Bagno Ventaglio	DESTINAZIONE D'USO	STABILIMENTO BALNEARE
---------------	-----------------	--------------------	-----------------------

**SCHEMA STATO CONCESSIONATO**

**SCHEMA STATO RILEVATO**

**AREA DI SUPPORTO ALLA BALNEAZIONE**

DESTINAZIONE D'USO	ACCESSIBILITA'
PARCHEGGIO MQ: 984	<input type="checkbox"/> PRESENZA DI BARRIERE ARCHITETTONICHE
VERDE MQ: 0	<input type="checkbox"/> PRESENZA DI DUNA IN AREA CONCESSIONATA
ATTREZ. SPORT. MQ: 616	DIST. DUNAEDIF. / SCHEDA: /
SUP TEMPORANEE: 77,11	RECINZIONE AREA: CEMENTO

**FOTO AREA A SUPPORTO DELLA BALNEAZIONE**



**SUPERFICI IMPERMEABILI**

PAVIMENTATA MQ: 305,15	PAVIMENTAZIONE: GETTO CLS
------------------------	---------------------------

**SUPERFICI PERMEABILI**

PAVIMENTATA MQ: 481,96	PAVIMENTAZIONE: BETONELLA
------------------------	---------------------------

RECINZIONE A SEPARAZIONE AREA DESTINATA A PARCHEGGIO IN LEGNO. SUPERFICIE COPERTA COSTITUITA DA DUE. N. 4 DOCCE APERTE E UNA CHIUSA, 50 LETTINI, 50 SDRAI, 2 W.C. E 1 LAVAPIEDI.

N. CABINE: 32	STATO: SUFFICIENTE
---------------	--------------------

**AREA DESTINATA ALLA BALNEAZIONE**

ATTIVITA': CAMPO SPORTIVO	OMBREGGIO	AREA RICREATIVA
---------------------------	-----------	-----------------

**SUPERFICI IMPERMEABILI**

PAVIMENTATA MQ: 35,65	PAVIMENTAZIONE: LASTRE CEMENTO
-----------------------	--------------------------------

**SUPERFICI PERMEABILI**

PAVIMENTATA MQ:	PAVIMENTAZIONE: LASTRE CEMENTO
-----------------	--------------------------------

N_OMBRELLONI: 161	ATTERRAGGIO NATANTI:
STATO: SUFFICIENTE	LARGHEZZA: 0 LUNGHEZZA: 0

LA RECINZIONE IN CEMENTO E' SOLO PARZIALE SUL LATO STRADA. PARZIALE RECINZIONE IN CEMENTO LATO STRADA. PASSERELLA A MARE LARGA 1,50.

**FOTO AREA DESTINATA ALLA BALNEAZIONE**



DATI PIANO ARENILE 1996		ESISTENTE DA PROGETTO UNITARIO:		DATI ULTIMA CONCESSIONE EDILIZIA:		INTERVENTO CON PROGETTO UNITARIO:
ESISTENTE:	435	STRUTTURE FISSE:	313,57	STRUTTURE FISSE:		
INTERVENTO DIRETTO:	335	PAVIMENTAZIONI FISSE:	305,15	PAVIMENTAZIONI FISSE:		
PROGETTO UNITARIO:	370	TOT. SUP. COPERTA:	618,72	TOT. SUP. COPERTA:		



DATA
18/11/2003
RILEVATORI
GIUNCHI - MINGUZZI
AGGIORNAMENTO
<b>PAGINA 3</b>


**COMUNE DI RAVENNA**  
 AREA 6: PIANIFICAZIONE TERRITORIALE E  
 SERVIZIO PROGETTAZIONE URBANISTICA

**CENSIMENTO STRUTTURE ARENILE**

CODICE STRUTTURA	02.004	
LOC	CASALBORSETTI-PRIMARO	
VIA	DELLE GARDENIE	
CIVICO	4 PARTE	
<b>CATASTO TERRENI RAVENNA</b>		
SEZIONE	FOGLIO	MAPPALE
S.A.	20	190

**ELEMENTI COSTITUENTI L'INSIEME**

<b>DENOMINAZIONE</b>	Bagno Ventaglio	<b>DESTINAZIONE D'USO</b>	STABILIMENTO BALNEARE
----------------------	-----------------	---------------------------	-----------------------

<b>CORPO A</b>		<b>COD. EDI</b>	72554
<b>DESTINAZIONE/USO:</b>	<b>MATERIALE :</b>	CEMENTO ARMATO	
BAR RISTORO	<b>TIPO COSTR:</b>	PREFABBRICATA	
	<b>COPERTURA:</b>	PIANA	
	<b>INFISSI:</b>	METALLO	
	<b>FINITURE:</b>		
<b>SUP. COPERTA:</b>	H:	3,5	<b>COLORE1:</b> BIANCO 2 VERDE
<b>SUP. PORTIC.:</b>	H:	3,5	<b>CONSERVAZIONE:</b> BUONO
<b>STRUTTURA PORTICO:</b>	FISSA	<b>MATERIALE:</b>	CEMENTO ARMATO



<b>CORPO B</b>		<b>COD. EDI</b>	72368
<b>DESTINAZIONE/USO:</b>	<b>MATERIALE :</b>	CEMENTO ARMATO	
CABINA	<b>TIPO COSTR:</b>	PREFABBRICATA	
SPOGLIATOIO	<b>COPERTURA:</b>	PIANA	
	<b>INFISSI:</b>	LEGNO	
	<b>FINITURE:</b>	INTONACATO	
<b>SUP. COPERTA:</b>	H:	2,45	<b>COLORE1:</b> BIANCO 2 VERDE
<b>SUP. PORTIC.:</b>	H:		<b>CONSERVAZIONE:</b> BUONO
<b>STRUTTURA PORTICO:</b>	FISSA	<b>MATERIALE:</b>	




<b>CORPO C</b>		<b>COD. EDI</b>	72459
<b>DESTINAZIONE/USO:</b>	<b>MATERIALE :</b>	CEMENTO ARMATO	
SERVIZIO IGIENICO	<b>TIPO COSTR:</b>	PREFABBRICATA	
CABINA	<b>COPERTURA:</b>	PIANA	
	<b>INFISSI:</b>	LEGNO	
	<b>FINITURE:</b>	INTONACATO	
<b>SUP. COPERTA:</b>	H:	2,45	<b>COLORE1:</b> BIANCO 2 VERDE
<b>SUP. PORTIC.:</b>	H:		<b>CONSERVAZIONE:</b> BUONO
<b>STRUTTURA PORTICO:</b>		<b>MATERIALE:</b>	



<b>CORPO D</b>		<b>COD. EDI</b>	72369
<b>DESTINAZIONE/USO:</b>	<b>MATERIALE :</b>	CEMENTO ARMATO	
CABINA	<b>TIPO COSTR:</b>	PREFABBRICATA	
	<b>COPERTURA:</b>	PIANA	
	<b>INFISSI:</b>	LEGNO	
	<b>FINITURE:</b>		
<b>SUP. COPERTA:</b>	H:	2,45	<b>COLORE1:</b> BIANCO 2 VERDE
<b>SUP. PORTIC.:</b>	H:		<b>CONSERVAZIONE:</b> BUONO
<b>STRUTTURA PORTICO:</b>		<b>MATERIALE:</b>	





DATA	 <b>COMUNE DI RAVENNA</b> AREA 6: PIANIFICAZIONE TERRITORIALE SERVIZIO PROGETTAZIONE URBANISTICA		CODICE STRUTTURA	02.005		
18/11/2003			LOC	CASALBORSETTI-PRIMARO		
RILEVATORI	<b>CENSIMENTO STRUTTURE ARENILE</b>		VIA	DELLE ORTENSIE		
GIUNCHI - MINGUZZI			CIVICO	17	PARTE	
AGGIORNAMENTO	Pagina 2		ZONA PIANO ARENILE 96:	B-B3		
	Pagina 3		<b>CATASTO TERRENI RAVENNA</b>			
<b>PAGINA 1</b>			SEZIONE	FOGLIO	MAPPALE	
			S.A.	20	80	

## ELEMENTI COSTITUENTI L'INSIEME

DENOMINAZIONE	Bagno Palm Beach	DESTINAZIONE D'USO	STABILIMENTO BALNEARE
---------------	------------------	--------------------	-----------------------

VINCOLI AMBIENTALI	DINAMICA COSTA	RIPASCIMENTO	TRATTO:
--------------------	----------------	--------------	---------

<input checked="" type="checkbox"/> PAESISTICO LR 31/2000 -L.R. 27/88 -L.R. 1497/39 -L.R. 1039/39 -L.R. 431/85	<input type="checkbox"/> RNS <input type="checkbox"/> IDROGEOLOGICO <input checked="" type="checkbox"/> SIC <input checked="" type="checkbox"/> ZPS	<b>CONNESSIONE RETI</b> CICLABILE >300ML AUTOBUS <300ML PARCHEGGI <300ML AUTOSTRADA >10KM STATALE >1KM PROVINCIALE >1KM		
--	--	---	--	--

NOTE ZONA	
-----------	--

PRESENZA DI FILTRI E DIMENSIONAMENTO	ACCESSIBILITA'	MATERIALE RECINZ.
--------------------------------------	----------------	-------------------

PINETA	ALTEZZA		LARGHEZZA	0			
DUNA	ALTEZZA	0	LARGHEZZA	0		<b>AREA RETROSTANTE</b>	<b>STATO:</b>
RECINZIONE	ALTEZZA	0	LARGHEZZA	0		EDIFICATO	SUFFICIENTE

ACCESSIBILITA' SPIAGGIA
-------------------------

MODALITA'	NUMERO	PAVIMENTAZIONE	ACCESSI	CONCESSIONE
CARRABILE	0		TIPOLOGIA	DIRETTO CONC.
PEDONALE	0		PROPRIETA'	

PROTEZIONE DELLA COSTA
------------------------

<input checked="" type="checkbox"/> DIFESE A MARE PARALLELE	DIST. COSTA	105	INTERASSE	46	MATERIALE	MASSI IN PIETRA	TIPO	EMERSE
<input type="checkbox"/> DIFESE A MARE RADENTI	LUNGHEZZA		MATERIALE		TIPO			
<input type="checkbox"/> DIFESE A PENNELLO	LUNGHEZZA		INTERASSE		MATERIALE		TIPO	

AREA DI PERTINENZA
--------------------

PROPRIETA'	COMUNE	N° CONCES.	20/2003	INIZIO		SCADENZA		
CONCESSIONARIO	Soc. Antonellini Antonella e Farhani Belgacem s.n.c.				P.I.	02103700395		
GESTORE	Antonellini Antonella e Farhani Belgacem							
SUPERFICIE MQ.	DIMENSI		DISTANZA ALTRE CONCESSIONI					
2432	FRONTE	40	PROFONDITA'	62,4	NORD	38,8	SUD	23,77

PROGETTO UNITARIO:	DELIBERA	38920/435	DEL	30/07/2002	COMMIT:	CSB COOP. STABILIMENTI CBR COOP BAGNINI
OGGETTO	RAZIONALIZZAZIONE CASALBORSETTI NORD					

TITOLI EDILIZI RILASCIATI	NOTE AREA DI PERTINENZA
---------------------------	-------------------------

PRATICA PG 9272/00 AC 1120/00: RICHIESTA DI AMPLIAMENTO FRONTE CONCESSIONE	ZONA PIANO ARENILE 96 B/B3 AREA CON FRONTE DI CONCESSIONE DI 49,70 E UNA PROFONDITA' MEDIA DI 61,10. SUPERFICIE OCCUPATA DA LASTRE SEMOVIBILI IN CEMENTO PARI A MQ. 209,93. SUPERFICIE SCOPERTA MQ. 552,42. LA PRECEDENTE SUPERFICIE CONCES. ERA PARI A MQ. 2432. N. CABINE: 16, NUMERO DOCCE APERTE: 2 N DOCCE CHIUSE: 1, N: 300 NUMERO SDRAI: 20, N OMBRELLONI: 70 N, WC: 5 ATTIVITA': RISTORANTE STAGIONALE, BEACH VOLLEY, RACCHETTONI.
--	--

DATA
18/11/2003
RILEVATORI
GIUNCHI - MINGUZZI
AGGIORNAMENTO
<b>PAGINA 2</b>



# COMUNE DI RAVENNA

AREA 6: PIANIFICAZIONE TERRITORIALE  
SERVIZIO PROGETTAZIONE URBANISTICA

## CENSIMENTO STRUTTURE ARENILE

Pagina 1
Pagina 3

CODICE STRUTTURA	02.005	
LOC	CASALBORSETTI-PRIMARO	
VIA	DELLE ORTENSIE	
CIVICO	17 PARTE	
<b>CATASTO TERRENI RAVENNA</b>		
SEZIONE	FOGLIO	MAPPALE
S.A.	20	80

**ELEMENTI COSTITUENTI L'INSIEME**

DENOMINAZIONE	Bagno Palm Beach	DESTINAZIONE D'USO	STABILIMENTO BALNEARE
---------------	------------------	--------------------	-----------------------

**SCHEMA STATO CONCESSIONATO**

**SCHEMA STATO RILEVATO**

**AREA DI SUPPORTO ALLA BALNEAZIONE**

DESTINAZIONE D'USO	ACCESSIBILITA'
PARCHEGGIO MQ: 0	<input type="checkbox"/> PRESENZA DI BARRIERE ARCHITETTONICHE
VERDE MQ: 0	<input type="checkbox"/> PRESENZA DI DUNA IN AREA CONCESSIONATA
ATTREZ. SPORT. MQ: 844	DIST. DUNAEDIF. / SCHEDA: /
SUP TEMPORANEE: 137,57	RECINZIONE AREA: CEMENTO

**FOTO AREA A SUPPORTO DELLA BALNEAZIONE**



N. CABINE: 16	STATO: SUFFICIENTE
---------------	--------------------

**SUPERFICI IMPERMEABILI**

PAVIMENTATA MQ: 0	PAVIMENTAZIONE:
-------------------	-----------------

**SUPERFICI PERMEABILI**

PAVIMENTATA MQ: 131,71	PAVIMENTAZIONE: LASTRE CEMENTO
------------------------	--------------------------------

**AREA DESTINATA ALLA BALNEAZIONE**

ATTIVITA': OMBREGGIO	AREA RICREATIVA
----------------------	-----------------

**SUPERFICI IMPERMEABILI**

PAVIMENTATA MQ: 0	PAVIMENTAZIONE: 0
-------------------	-------------------

**SUPERFICI PERMEABILI**

PAVIMENTATA MQ:	PAVIMENTAZIONE: LASTRE CEMENTO
-----------------	--------------------------------

N_OMBRELLONI: 70	ATTERRAGGIO NATANTI:
------------------	----------------------

STATO: SUFFICIENTE	LARGHEZZA:	LUNGHEZZA:
--------------------	------------	------------

PRESENZA DI AIUOLE CON CONTENIMENTO IN PIETRA PUGLIESE.


**FOTO AREA DESTINATA ALLA BALNEAZIONE**



DATI PIANO ARENILE 1996		ESISTENTE DA PROGETTO UNITARIO:		DATI ULTIMA CONCESSIONE EDILIZIA:		INTERVENTO CON PROGETTO UNITARIO:	
ESISTENTE:	215	STRUTTURE FISSE:	179,09	STRUTTURE FISSE:		INTERVENTO CON PROGETTO UNITARIO:	
INTERVENTO DIRETTO:	210	PAVIMENTAZIONI FISSE:	0	PAVIMENTAZIONI FISSE:			
PROGETTO UNITARIO:	230	TOT. SUP. COPERTA:	179,09	TOT. SUP. COPERTA:			230



DATA
18/11/2003
RILEVATORI
GIUNCHI - MINGUZZI
AGGIORNAMENTO
<b>PAGINA 3</b>


**COMUNE DI RAVENNA**  
 AREA 6: PIANIFICAZIONE TERRITORIALE E  
 SERVIZIO PROGETTAZIONE URBANISTICA  
**CENSIMENTO STRUTTURE ARENILE**

CODICE STRUTTURA	02.005	
LOC	CASALBORSETTI-PRIMARO	
VIA	DELLE ORTENSIE	
CIVICO	17 PARTE	
<b>CATASTO TERRENI RAVENNA</b>		
SEZIONE	FOGLIO	MAPPALE
S.A.	20	80

**ELEMENTI COSTITUENTI L'INSIEME**

DENOMINAZIONE	Bagno Palm Beach	DESTINAZIONE D'USO	STABILIMENTO BALNEARE
---------------	------------------	--------------------	-----------------------

<b>CORPO A</b>	<b>COD. EDI</b>	72553				
DESTINAZIONE/USO:	MATERIALE :	CEMENTO ARMATO				
BAR RISTORO	TIPO COSTR:					
	COPERTURA:	PIANA				
	INFISSI:	METALLO				
	FINITURE:	INTONACATO				
SUP. COPERTA:	H:	3,5	COLORE1:	BIANCO	2	ROSA
SUP. PORTIC.:	121,19	H:	0	CONSERVAZIONE:	SUFFICIENTE	
STRUTTURA PORTICO:	FISSA	MATERIALE:	LEGNO			



<b>CORPO B</b>	<b>COD. EDI</b>	72367				
DESTINAZIONE/USO:	MATERIALE :	CEMENTO ARMATO				
CABINA	TIPO COSTR:	PREFABBRICATA				
	COPERTURA:	PIANA				
	INFISSI:	LEGNO				
	FINITURE:					
SUP. COPERTA:	H:	2,5	COLORE1:	BIANCO	2	ROSA
SUP. PORTIC.:		H:		CONSERVAZIONE:	SUFFICIENTE	
STRUTTURA PORTICO:		MATERIALE:				



<b>CORPO C</b>	<b>COD. EDI</b>	72458				
DESTINAZIONE/USO:	MATERIALE :	CEMENTO ARMATO				
MAGAZZINO	TIPO COSTR:	PREFABBRICATA				
SERVIZIO IGIENICO	COPERTURA:	PIANA				
PRONT.SOCC.	INFISSI:	LEGNO				
	FINITURE:					
SUP. COPERTA:	H:	2,5	COLORE1:	BIANCO	2	ROSA
SUP. PORTIC.:		H:		CONSERVAZIONE:		
STRUTTURA PORTICO:		MATERIALE:				



<b>CORPO D</b>	<b>COD. EDI</b>					
DESTINAZIONE/USO:	MATERIALE :					
	TIPO COSTR:					
	COPERTURA:					
	INFISSI:					
	FINITURE:					
SUP. COPERTA:	H:		COLORE1:		2	
SUP. PORTIC.:		H:		CONSERVAZIONE:		
STRUTTURA PORTICO:		MATERIALE:				



SUPERFICI TOTALI:	COPERTA:	PAVIM. IMPERM:	PAVIM. PERM:	0	STRUT TEMPORANEE:	137,57
-------------------	----------	----------------	--------------	---	-------------------	--------

DATA	 <b>COMUNE DI RAVENNA</b> AREA 6: PIANIFICAZIONE TERRITORIALE SERVIZIO PROGETTAZIONE URBANISTICA		CODICE STRUTTURA	02.006	
18/11/2003			LOC	CASALBORSETTI-PRIMARO	
RILEVATORI	<b>CENSIMENTO STRUTTURE ARENILE</b>		VIA	DELLE ORTENSIE	
GIUNCHI - MINGUZZI			CIVICO	2 PARTE	
AGGIORNAMENTO	Pagina 2		ZONA PIANO ARENILE 96:	B-B3	
	Pagina 3		<b>CATASTO TERRENI RAVENNA</b>		
<b>PAGINA 1</b>			SEZIONE	FOGLIO	MAPPALE
			S.A.	20	80

## ELEMENTI COSTITUENTI L'INSIEME

DENOMINAZIONE	Bagno Romeo	DESTINAZIONE D'USO	STABILIMENTO BALNEARE
---------------	-------------	--------------------	-----------------------

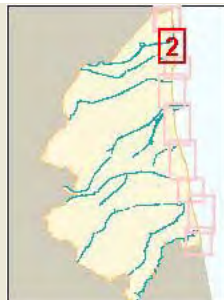
## VINCOLI AMBIENTALI

<input checked="" type="checkbox"/> PAESISTICO LR 31/2000	<input type="checkbox"/> RNS
-L.R. 27/88	<input type="checkbox"/> IDROGEOLOGICO
-L.R. 1497/39	<input checked="" type="checkbox"/> SIC
-L.R. 1039/39	<input checked="" type="checkbox"/> ZPS
-L.R. 431/85	

## DINAMICA COSTA

<b>CONNESSIONE RETI</b>	
CICLABILE	>300ML
AUTOBUS	<300ML
PARCHEGGI	<300ML
AUTOSTRADA	>10KM
STATALE	>1KM
PROVINCIALE	>1KM

## RIPASCIMENTO



## TRATTO:



## NOTE ZONA

## PRESENZA DI FILTRI E DIMENSIONAMENTO

PINETA	ALTEZZA		LARGHEZZA	0			
DUNA	ALTEZZA	0	LARGHEZZA	0			
RECINZIONE	ALTEZZA	0	LARGHEZZA	0			
<b>ACCESSIBILITA'</b>				<b>MATERIALE RECINZ.</b>			
AREA RETROSTANTE				EDIFICATO		STATO: SUFFICIENTE	

## ACCESSIBILITA' SPIAGGIA

MODALITA'	NUMERO	PAVIMENTAZIONE	ACCESSI	CONCESSIONE
CARRABILE	0		TIPOLOGIA	DIRETTO CONC.
PEDONALE	0		PROPIETA'	

## PROTEZIONE DELLA COSTA

<input checked="" type="checkbox"/> DIFESE A MARE PARALLELE	DIST. COSTA	132	INTERASSE	40,41	MATERIALE	MASSI IN PIETRA	TIPO	EMERSE
<input type="checkbox"/> DIFESE A MARE RADENTI	LUNGHEZZA		MATERIALE		TIPO			
<input type="checkbox"/> DIFESE A PENNELLO	LUNGHEZZA		INTERASSE		MATERIALE		TIPO	

## AREA DI PERTINENZA

PROPIETA'	COMUNE	N° CONCES.	INIZIO	SCADENZA
CONCESSIONARIO	Soc. Bagno Romeo di Albertini e C. s.a.s.		P.I.	01452350398
GESTORE	Albertini Matteo			
SUPERFICIE MQ.	DIMENSI		DISTANZA ALTRE CONCESSIONI	
1925	FRONTE	40	PROFONDITA'	50
			NORD	23,77
			SUD	28,46

PROGETTO UNITARIO:	DELIBERA	38920/435	DEL	30/07/2002	COMMIT:	CSB COOP. STABILIMENTI CBR COOP BAGNINI
OGGETTO	RAZIONALIZZAZIONE CASALBORSETTI NORD					

## TITOLI EDILIZI RILASCIATI

## NOTE AREA DI PERTINENZA

NUMERO CABINE: 21, NUMERO DOCCE APERTE: 2  
 NUMERO DOCCE CHIUSE: 2, NUMERO LETTINI: 300  
 NUMERO SDRAI: 40, NUMERO OMBRELLONI: 100  
 NUMERO WC: 3 ATTIVITA': ANIMAZIONE, BEACH VOLLEY,  
 RACCHETTONI.

DATA
18/11/2003
RILEVATORI
GIUNCHI - MINGUZZI
AGGIORNAMENTO
<b>PAGINA 2</b>

**COMUNE DI RAVENNA**  
 AREA 6: PIANIFICAZIONE TERRITORIALE  
 SERVIZIO PROGETTAZIONE URBANISTICA

**CENSIMENTO STRUTTURE ARENILE**

CODICE STRUTTURA	02.006	
LOC	CASALBORSETTI-PRIMARO	
VIA	DELLE ORTENSIE	
CIVICO	2 PARTE	
<b>CATASTO TERRENI RAVENNA</b>		
SEZIONE	FOGLIO	MAPPALE
S.A.	20	80

**ELEMENTI COSTITUENTI L'INSIEME**

DENOMINAZIONE	Bagno Romeo	DESTINAZIONE D'USO	STABILIMENTO BALNEARE
---------------	-------------	--------------------	-----------------------

**SCHEMA STATO CONCESSIONATO**

**SCHEMA STATO RILEVATO**

**AREA DI SUPPORTO ALLA BALNEAZIONE**

DESTINAZIONE D'USO	ACCESSIBILITA'
PARCHEGGIO MQ: 0	<input type="checkbox"/> PRESENZA DI BARRIERE ARCHITETTONICHE
VERDE MQ: 0	<input type="checkbox"/> PRESENZA DI DUNA IN AREA CONCESSIONATA
ATTREZ. SPORT. MQ: 505	DIST. DUNA EDIF. / SCHEDA: /
SUP TEMPORANEE: 111,18	RECINZIONE AREA:

**FOTO AREA A SUPPORTO DELLA BALNEAZIONE**



**SUPERFICI IMPERMEABILI**

PAVIMENTATA MQ: 0	PAVIMENTAZIONE:
-------------------	-----------------

**SUPERFICI PERMEABILI**

PAVIMENTATA MQ: 29,64	PAVIMENTAZIONE: LASTRE CEMENTO
-----------------------	--------------------------------

PRESENZA DI BOX IN LAMIERA FUORI AREA CONCESSIONE. PRESENZA DI DOPPIA RAMPA PER ACCESSO DISABILI DIR

N. CABINE: 21	STATO: SUFFICIENTE
---------------	--------------------

**AREA DESTINATA ALLA BALNEAZIONE**

ATTIVITA': CAMPO SPORTIVO	OMBREGGIO	AREA RICREATIVA
---------------------------	-----------	-----------------

**SUPERFICI IMPERMEABILI**

PAVIMENTATA MQ:	PAVIMENTAZIONE:
-----------------	-----------------

**SUPERFICI PERMEABILI**

PAVIMENTATA MQ: 172,79	PAVIMENTAZIONE: LASTRE CEMENTO
------------------------	--------------------------------

N_OMBRELLONI: 100	ATTERRAGGIO NATANTI:
-------------------	----------------------

STATO: SUFFICIENTE	LARGHEZZA: 0	LUNGHEZZA: 0
--------------------	--------------	--------------

PRESENZA DI FIORIERE IN CEMENTO E ALBERATURE (TRE OLIVELLE).

**FOTO AREA DESTINATA ALLA BALNEAZIONE**



DATI PIANO ARENILE 1996		ESISTENTE DA PROGETTO UNITARIO:		DATI ULTIMA CONCESSIONE EDILIZIA:		INTERVENTO CON PROGETTO UNITARIO:	
ESISTENTE:	296	STRUTTURE FISSE:	150,7	STRUTTURE FISSE:			
INTERVENTO DIRETTO:	240	PAVIMENTAZIONI FISSE:	0	PAVIMENTAZIONI FISSE:			
PROGETTO UNITARIO:	265	TOT. SUP. COPERTA:	150,7	TOT. SUP. COPERTA:			



DATA
18/11/2003
RILEVATORI
GIUNCHI - MINGUZZI
AGGIORNAMENTO
<b>PAGINA 3</b>

**COMUNE DI RAVENNA**  
 AREA 6: PIANIFICAZIONE TERRITORIALE E  
 SERVIZIO PROGETTAZIONE URBANISTICA

**CENSIMENTO STRUTTURE ARENILE**

CODICE STRUTTURA	02.006	
LOC	CASALBORSETTI-PRIMARO	
VIA	DELLE ORTENSIE	
CIVICO	2 PARTE	
<b>CATASTO TERRENI RAVENNA</b>		
SEZIONE	FOGLIO	MAPPALE
S.A.	20	80

**ELEMENTI COSTITUENTI L'INSIEME**

DENOMINAZIONE	Bagno Romeo	DESTINAZIONE D'USO	STABILIMENTO BALNEARE
---------------	-------------	--------------------	-----------------------

<b>CORPO A</b>		<b>COD. EDI</b>	72651
DESTINAZIONE/USO:	MATERIALE :	CEMENTO ARMATO	
BAR RISTORO	TIPO COSTR:	PREFABBRICATA	
	COPERTURA:	PIANA	
	INFISSI:	ALLUM.METAL.	
	FINITURE:	INTONACATO	
SUP. COPERTA:	H:	3,4	COLORE1: BIANCO 2 GIALLO
SUP. PORTIC.:	H:		CONSERVAZIONE: SUFFICIENTE
STRUTTURA PORTICO:	MATERIALE:		



<b>CORPO B</b>		<b>COD. EDI</b>	72652
DESTINAZIONE/USO:	MATERIALE :	CEMENTO ARMATO	
SERVIZIO IGIENICO	TIPO COSTR:	PREFABBRICATA	
CABINA	COPERTURA:	UNA FALDA	
PRONT.SOCC.	INFISSI:	LEGNO	
	FINITURE:	INTONACATO	
SUP. COPERTA:	H:	2,4	COLORE1: BIANCO 2 GIALLO
SUP. PORTIC.:	H:		CONSERVAZIONE: SUFFICIENTE
STRUTTURA PORTICO:	MATERIALE:		



<b>CORPO C</b>		<b>COD. EDI</b>	72650
DESTINAZIONE/USO:	MATERIALE :	CEMENTO ARMATO	
SERVIZIO IGIENICO	TIPO COSTR:	PREFABBRICATA	
CABINA	COPERTURA:	UNA FALDA	
	INFISSI:	LEGNO	
	FINITURE:	INTONACATO	
SUP. COPERTA:	H:	2,4	COLORE1: BIANCO 2 GIALLO
SUP. PORTIC.:	H:		CONSERVAZIONE: SUFFICIENTE
STRUTTURA PORTICO:	MATERIALE:		



<b>CORPO D</b>		<b>COD. EDI</b>	
DESTINAZIONE/USO:	MATERIALE :		
	TIPO COSTR:		
	COPERTURA:		
	INFISSI:		
	FINITURE:		
SUP. COPERTA:	H:		COLORE1: 2
SUP. PORTIC.:	H:		CONSERVAZIONE:
STRUTTURA PORTICO:	MATERIALE:		




DATA	COMUNE DI RAVENNA		CODICE STRUTTURA	02.007
18/11/2003	AREA 6: PIANIFICAZIONE TERRITORIALE SERVIZIO PROGETTAZIONE URBANISTICA		LOC	CASALBORSETTI-PRIMARO
RILEVATORI	CENSIMENTO STRUTTURE ARENILE		VIA	AL MARE
GIUNCHI - MINGUZZI			CIVICO	8 PARTE
AGGIORNAMENTO	Pagina 2		ZONA PIANO ARENILE 96:	B-B3
	Pagina 3		CATASTO TERRENI RAVENNA	
PAGINA 1	SEZIONE	FOGLIO	MAPPALE	
	S.A.	20	35	

## ELEMENTI COSTITUENTI L'INSIEME

DENOMINAZIONE	Bagno Conchiglia	DESTINAZIONE D'USO	STABILIMENTO BALNEARE
---------------	------------------	--------------------	-----------------------

VINCOLI AMBIENTALI	DINAMICA COSTA	RIPASCIMENTO	TRATTO:
--------------------	----------------	--------------	---------

<input checked="" type="checkbox"/> PAESISTICO LR 31/2000	<input type="checkbox"/> RNS	CONNESSIONE RETI	
-L.R. 27/88	<input type="checkbox"/> IDROGEOLOGICO		
-L.R. 1497/39	<input checked="" type="checkbox"/> SIC		
-L.R. 1039/39	<input checked="" type="checkbox"/> ZPS		
-L.R. 431/85			

NOTE ZONA	AUTOSTRADA	>10KM
	STATALE	>1KM
	PROVINCIALE	>1KM

PRESENZA DI FILTRI E DIMENSIONAMENTO	ACCESSIBILITA'	MATERIALE RECINZ.
PINETA ALTEZZA		RETE METALLICA
DUNA ALTEZZA	AREA RETROSTANTE	STATO:
RECINZIONE ALTEZZA	EDIFICATO	SUFFICIENTE

## ACCESSIBILITA' SPIAGGIA

MODALITA'	NUMERO	PAVIMENTAZIONE	ACCESSI	CONCESSIONE
CARRABILE	1	STERRATO	TIPOLOGIA	ESCLUSIVO CONC.
PEDONALE	1	STERRATO	PROPRIETA'	COMUNE

## PROTEZIONE DELLA COSTA

<input checked="" type="checkbox"/> DIFESE A MARE PARALLELE	DIST. COSTA	108	INTERASSE	40,41	MATERIALE	MASSI IN PIETRA	TIPO	EMERSE
<input type="checkbox"/> DIFESE A MARE RADENTI	LUNGHEZZA		MATERIALE		TIPO			
<input type="checkbox"/> DIFESE A PENNELLO	LUNGHEZZA		INTERASSE		MATERIALE		TIPO	

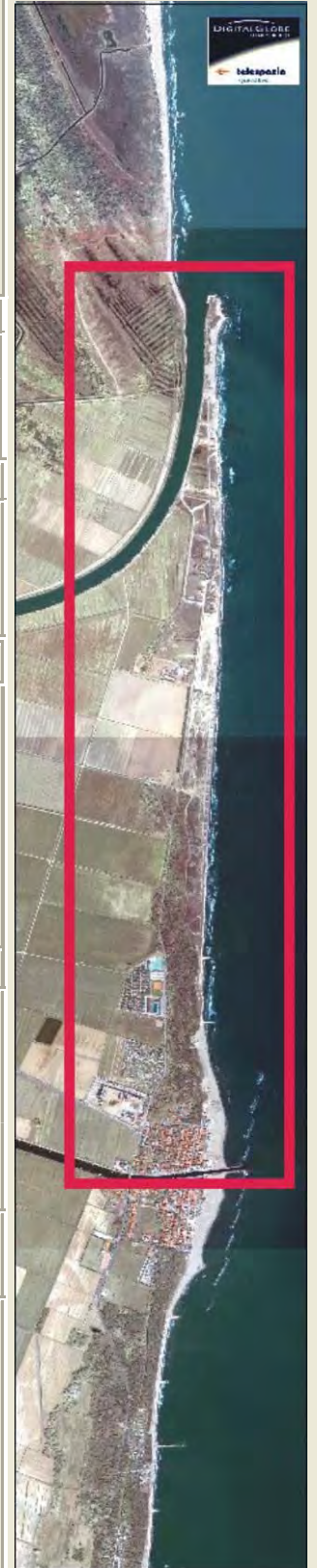
## AREA DI PERTINENZA

PROPRIETA'	COMUNE	N° CONCES.	INIZIO	SCADENZA
CONCESSIONARIO	Soc. Lisi Rossano e Chiara s.n.c.		P.I.	01475770390
GESTORE	Lisi Rossano e Lisi Chiara			
SUPERFICIE MQ.	DIMENSI	DISTANZA ALTRE CONCESSIONI		
1280	FRONTE	40	PROFONDITA'	32
			NORD	28,46
			SUD	51

PROGETTO UNITARIO:	DELIBERA	38920/435	DEL	30/07/2002	COMMIT:	CSB COOP. STABILIMENTI CBR COOP BAGNINI
OGGETTO	RAZIONALIZZAZIONE CASALBORSETTI NORD					

## TITOLI EDILIZI RILASCIATI

TITOLI EDILIZI RILASCIATI	NOTE AREA DI PERTINENZA
	AREA DI CONCESSIONE SUDDIVISA IN DUE PARTI 32,00 ML X 40,00 ML IN ZONA DEMANIALE MARITTIMA E RESTANTE PARZIONE IN CUI SORGE LO STABILIMENTO BALNEARE IN PROPRIETA' COMUNALE. NON CONTIGUA ALLA CONCESSIONE DEMANIALE. (VEDI PROGETTO UNITARIO).



DATA
18/11/2003
RILEVATORI
GIUNCHI - MINGUZZI
AGGIORNAMENTO
<b>PAGINA 2</b>



# COMUNE DI RAVENNA

AREA 6: PIANIFICAZIONE TERRITORIALE  
SERVIZIO PROGETTAZIONE URBANISTICA

## CENSIMENTO STRUTTURE ARENILE

Pagina 1
Pagina 3

CODICE STRUTTURA	02.007	
LOC	CASALBORSETTI-PRIMARO	
VIA	AL MARE	
CIVICO	8 PARTE	
<b>CATASTO TERRENI RAVENNA</b>		
SEZIONE	FOGLIO	MAPPALE
S.A.	20	35

**ELEMENTI COSTITUENTI L'INSIEME**

DENOMINAZIONE	Bagno Conchiglia	DESTINAZIONE D'USO	STABILIMENTO BALNEARE
---------------	------------------	--------------------	-----------------------

**SCHEMA STATO CONCESSIONATO**

**SCHEMA STATO RILEVATO**

**AREA DI SUPPORTO ALLA BALNEAZIONE**

DESTINAZIONE D'USO	ACCESSIBILITA'
PARCHEGGIO MQ: <input type="text"/>	<input type="checkbox"/> PRESENZA DI BARRIERE ARCHITETTONICHE
VERDE MQ: <input type="text" value="161,16"/>	<input type="checkbox"/> PRESENZA DI DUNA IN AREA CONCESSIONATA
ATTREZ. SPORT. MQ: <input type="text" value="1052"/>	DIST. DUNAEDIF. / <input type="text"/> SCHEDA: / <input type="text"/>
SUP TEMPORANEE: <input type="text" value="89,32"/>	RECINZIONE AREA: <input type="text" value="CEMENTO"/>

**FOTO AREA A SUPPORTO DELLA BALNEAZIONE**



**SUPERFICI IMPERMEABILI**

PAVIMENTATA MQ: <input type="text" value="0"/>	PAVIMENTAZIONE: <input type="text"/>
--	--------------------------------------

**SUPERFICI PERMEABILI**

PAVIMENTATA MQ: <input type="text" value="129,88"/>	PAVIMENTAZIONE: <input type="text" value="LASTRE CEMENTO"/>
---	---

PRESENZA DI PORZIONE A VERDE E PRESENZA DI RECINZIONE IN CEMENTO ARMATO FRA LA ZONA A VERDE E AREA ESTERNA DESTINATA A PARCHEGGIO PUBBLICO.

N. CABINE: <input type="text" value="10"/>	STATO: <input type="text" value="SUFFICIENTE"/>
--	---

**AREA DESTINATA ALLA BALNEAZIONE**

ATTIVITA':	<input type="text" value="CAMPO SPORTIVO"/>	<input type="text" value="OMBREGGIO"/>	<input type="text" value="AREA RICREATIVA"/>
------------	---	--	--

**SUPERFICI IMPERMEABILI**

PAVIMENTATA MQ: <input type="text" value="60"/>	PAVIMENTAZIONE: <input type="text" value="PIASTRELLATO"/>
---	---

**SUPERFICI PERMEABILI**

PAVIMENTATA MQ: <input type="text" value="161,04"/>	PAVIMENTAZIONE: <input type="text" value="LASTRE CEMENTO"/>
---	---

N_OMBRELLONI: <input type="text"/>	ATTERRAGGIO NATANTI:
------------------------------------	----------------------

STATO: <input type="text" value="SUFFICIENTE"/>	LARGHEZZA: <input type="text"/>	LUNGHEZZA: <input type="text"/>
---	---------------------------------	---------------------------------

PRESENZA DI FIORIERE E MATTONI IN CEMENTO E PIETRA PUGLIESE, PASSERELLA A MARE 21X1.

**FOTO AREA DESTINATA ALLA BALNEAZIONE**



DATI PIANO ARENILE 1996		ESISTENTE DA PROGETTO UNITARIO:		DATI ULTIMA CONCESSIONE EDILIZIA:		INTERVENTO CON PROGETTO UNITARIO:	
ESISTENTE:	<input type="text" value="275"/>	STRUTTURE FISSE:	<input type="text" value="299,99"/>	STRUTTURE FISSE:	<input type="text"/>		
INTERVENTO DIRETTO:	<input type="text" value="230"/>	PAVIMENTAZIONI FISSE:	<input type="text" value="0"/>	PAVIMENTAZIONI FISSE:	<input type="text"/>		
PROGETTO UNITARIO:	<input type="text" value="240"/>	TOT. SUP. COPERTA:	<input type="text" value="299,99"/>	TOT. SUP. COPERTA:	<input type="text"/>		



DATA
18/11/2003
RILEVATORI
GIUNCHI - MINGUZZI
AGGIORNAMENTO
<b>PAGINA 3</b>


**COMUNE DI RAVENNA**  
 AREA 6: PIANIFICAZIONE TERRITORIALE E  
 SERVIZIO PROGETTAZIONE URBANISTICA

**CENSIMENTO STRUTTURE ARENILE**

CODICE STRUTTURA	02.007	
LOC	CASALBORSETTI-PRIMARO	
VIA	AL MARE	
CIVICO	8 PARTE	
<b>CATASTO TERRENI RAVENNA</b>		
SEZIONE	FOGLIO	MAPPALE
S.A.	20	35

**ELEMENTI COSTITUENTI L'INSIEME**

DENOMINAZIONE	Bagno Conchiglia	DESTINAZIONE D'USO	STABILIMENTO BALNEARE
---------------	------------------	--------------------	-----------------------

<b>CORPO A</b>		<b>COD. EDI</b>	72366
DESTINAZIONE/USO:	MATERIALE :	CEMENTO ARMATO	
BAR RISTORO	TIPO COSTR:	PREFABBRICATA	
SERVIZIO IGIENICO	COPERTURA:	PIANA	
CABINA	INFISSI:	ALLUM.METAL.	
SPOGLIATOIO	FINITURE:	INTONACATO	
SUP. COPERTA:	H:	3,2	COLORE1: BIANCO 2 VERDE
SUP. PORTIC.:	H:	81,38	3,2 CONSERVAZIONE: SUFFICIENTE
STRUTTURA PORTICO:	FISSA	MATERIALE:	LEGNO



<b>CORPO B</b>		<b>COD. EDI</b>	71996
DESTINAZIONE/USO:	MATERIALE :	CEMENTO ARMATO	
CABINA	TIPO COSTR:	PREFABBRICATA	
	COPERTURA:	PIANA	
	INFISSI:	METALLO	
	FINITURE:	INTONACATO	
SUP. COPERTA:	H:	2,4	COLORE1: BIANCO 2 VERDE
SUP. PORTIC.:	H:		CONSERVAZIONE: SUFFICIENTE
STRUTTURA PORTICO:		MATERIALE:	



<b>CORPO C</b>		<b>COD. EDI</b>	
DESTINAZIONE/USO:	MATERIALE :		
	TIPO COSTR:		
	COPERTURA:		
	INFISSI:		
	FINITURE:		
SUP. COPERTA:	H:		COLORE1: 2
SUP. PORTIC.:	H:		CONSERVAZIONE:
STRUTTURA PORTICO:		MATERIALE:	



<b>CORPO D</b>		<b>COD. EDI</b>	
DESTINAZIONE/USO:	MATERIALE :		
	TIPO COSTR:		
	COPERTURA:		
	INFISSI:		
	FINITURE:		
SUP. COPERTA:	H:		COLORE1: 2
SUP. PORTIC.:	H:		CONSERVAZIONE:
STRUTTURA PORTICO:		MATERIALE:	





DATA	 <b>COMUNE DI RAVENNA</b> AREA 6: PIANIFICAZIONE TERRITORIALE SERVIZIO PROGETTAZIONE URBANISTICA		CODICE STRUTTURA	03.001	
18/11/2003			LOC	CASALBORSETTI-PRIMARO	
RILEVATORI	<b>CENSIMENTO STRUTTURE ARENILE</b>		VIA	CASALBORSETTI	
GIUNCHI - MINGUZZI			CIVICO	199 PARTE	
AGGIORNAMENTO	Pagina 2		ZONA PIANO ARENILE 96:	B-B3	
	Pagina 3		<b>CATASTO TERRENI RAVENNA</b>		
<b>PAGINA 1</b>			SEZIONE	FOGLIO	MAPPALE
			S.A.	31	264

## ELEMENTI COSTITUENTI L'INSIEME

DENOMINAZIONE	Bagno New Molo	DESTINAZIONE D'USO	STABILIMENTO BALNEARE
---------------	----------------	--------------------	-----------------------

VINCOLI AMBIENTALI	DINAMICA COSTA	EROSIONE	TRATTO:
--------------------	----------------	----------	---------

<input checked="" type="checkbox"/> PAESISTICO LR 31/2000 -L.R. 27/88 -L.R. 1497/39 -L.R. 1039/39 -L.R. 431/85	<input type="checkbox"/> RNS <input checked="" type="checkbox"/> IDROGEOLOGICO <input type="checkbox"/> SIC <input type="checkbox"/> ZPS	<b>CONNESSIONE RETI</b> CICLABILE >300ML AUTOBUS <300ML PARCHEGGI <300ML AUTOSTRADA >10KM STATALE >1KM PROVINCIALE >1KM		
--	---	---	--	--

NOTE ZONA	
-----------	--

PRESENZA DI FILTRI E DIMENSIONAMENTO	ACCESSIBILITA'	MATERIALE RECINZ.
--------------------------------------	----------------	-------------------

PINETA	ALTEZZA		LARGHEZZA	0	RECINZIONE	CEMENTO ARMATO
DUNA	ALTEZZA	0	LARGHEZZA	0	AREA RETROSTANTE	STATO:
RECINZIONE	ALTEZZA	1,4	LARGHEZZA	0,2	EDIFICATO	SUFFICIENTE

ACCESSIBILITA' SPIAGGIA
-------------------------

MODALITA'	NUMERO	PAVIMENTAZIONE	ACCESSI	CONCESSIONE
CARRABILE	0		TIPOLOGIA	DIRETTO CONC.
PEDONALE	0		PROPRIETA'	

PROTEZIONE DELLA COSTA
------------------------

<input checked="" type="checkbox"/> DIFESE A MARE PARALLELE	DIST. COSTA	101	INTERASSE	26,06	MATERIALE	MASSI IN PIETRA	TIPO	EMERSE
<input type="checkbox"/> DIFESE A MARE RADENTI	LUNGHEZZA		MATERIALE		TIPO			
<input type="checkbox"/> DIFESE A PENNELLO	LUNGHEZZA		INTERASSE		MATERIALE		TIPO	

AREA DI PERTINENZA
--------------------

PROPRIETA'	DEM.MARITTIMO	N° CONCES.		INIZIO		SCADENZA		
CONCESSIONARIO	Soc. AG-FA snc di Agostini Andrea e C				P.I.			
GESTORE	Agostini Andrea							
SUPERFICIE MQ.	DIMENSI		DISTANZA ALTRE CONCESSIONI					
2687	FRONTE	34	PROFONDITA'	78	NORD	51	SUD	64,8

PROGETTO UNITARIO:	DELIBERA	38920/435	DEL	30/07/2002	COMMIT:	CSB COOP. STABILIMENTI CBR COOP BAGNINI
OGGETTO	RAZIONALIZZAZIONE CASALBORSETTI NORD					

TITOLI EDILIZI RILASCIATI	NOTE AREA DI PERTINENZA
---------------------------	-------------------------

	NUMERO CABINE: 12, NUMERO DOCCE APERTE: 2 NUMERO DOCCE CHIUSE: 2, NUMERO LETTINI: 188 NUMERO SDRAI: 20, NUMERO OMBRELLONI: 60 NUMERO WC: 3. ATTIVITA': ANIMAZIONE, RISTORANTE, BEACH VOLLEY, RACCHETTONI, NUOTO.
--	---

DATA
18/11/2003
RILEVATORI
GIUNCHI - MINGUZZI
AGGIORNAMENTO
<b>PAGINA 2</b>

**COMUNE DI RAVENNA**  
 AREA 6: PIANIFICAZIONE TERRITORIALE  
 SERVIZIO PROGETTAZIONE URBANISTICA

**CENSIMENTO STRUTTURE ARENILE**

CODICE STRUTTURA	03.001	
LOC	CASALBORSETTI-PRIMARO	
VIA	CASALBORSETTI	
CIVICO	199 PARTE	
<b>CATASTO TERRENI RAVENNA</b>		
SEZIONE	FOGLIO	MAPPALE
S.A.	31	264

**ELEMENTI COSTITUENTI L'INSIEME**

DENOMINAZIONE	Bagno New Molo	DESTINAZIONE D'USO	STABILIMENTO BALNEARE
---------------	----------------	--------------------	-----------------------

**SCHEMA STATO CONCESSIONATO**

**SCHEMA STATO RILEVATO**

**AREA DI SUPPORTO ALLA BALNEAZIONE**

DESTINAZIONE D'USO	ACCESSIBILITA'
PARCHEGGIO MQ: 0	<input type="checkbox"/> PRESENZA DI BARRIERE ARCHITETTONICHE
VERDE MQ: 0	<input type="checkbox"/> PRESENZA DI DUNA IN AREA CONCESSIONATA
ATTREZ. SPORT. MQ: 720	DIST. DUNA/EDIF. / SCHEDA: /
SUP TEMPORANEE: 0,00	RECINZIONE AREA: CEMENTO

**FOTO AREA A SUPPORTO DELLA BALNEAZIONE**



**SUPERFICI IMPERMEABILI**

PAVIMENTATA MQ: 68,02	PAVIMENTAZIONE: GETTO CLS
-----------------------	---------------------------

**SUPERFICI PERMEABILI**

PAVIMENTATA MQ:	PAVIMENTAZIONE: LASTRE CEMENTO
-----------------	--------------------------------

PORZIONE DELL'AREA RELATIVA ALLE ATTREZZATURE SPORTIVE ESTERNE ALL'AREA DI CONCESSIONE.

N. CABINE: 16	STATO: SUFFICIENTE
---------------	--------------------

**AREA DESTINATA ALLA BALNEAZIONE**

ATTIVITA':	OMBREGGIO	CAMPO SPORTIVO	AREA RICREATIVA
------------	-----------	----------------	-----------------

**SUPERFICI IMPERMEABILI**

PAVIMENTATA MQ:	PAVIMENTAZIONE:
-----------------	-----------------

**SUPERFICI PERMEABILI**

PAVIMENTATA MQ:	PAVIMENTAZIONE: LASTRE CEMENTO
-----------------	--------------------------------

N_OMBRELLONI: 60	ATTERRAGGIO NATANTI:
------------------	----------------------

STATO: SUFFICIENTE	LARGHEZZA: 0	LUNGHEZZA: 0
--------------------	--------------	--------------

**FOTO AREA DESTINATA ALLA BALNEAZIONE**



DATI PIANO ARENILE 1996	ESISTENTE DA PROGETTO UNITARIO:	DATI ULTIMA CONCESSIONE EDILIZIA:	INTERVENTO CON PROGETTO UNITARIO:
ESISTENTE: 240	STRUTTURE FISSE: 310,7	STRUTTURE FISSE:	
INTERVENTO DIRETTO: 220	PAVIMENTAZIONI FISSE: 68,02	PAVIMENTAZIONI FISSE:	
PROGETTO UNITARIO: 240	TOT. SUP. COPERTA: 378,72	TOT. SUP. COPERTA:	341



DATA
18/11/2003
RILEVATORI
GIUNCHI - MINGUZZI
AGGIORNAMENTO
<b>PAGINA 3</b>

CODICE STRUTTURA	03.001	
LOC	CASALBORSETTI-PRIMARO	
VIA	CASALBORSETTI	
CIVICO	199 PARTE	
<b>CATASTO TERRENI RAVENNA</b>		
SEZIONE	FOGLIO	MAPPALE
S.A.	31	264

**ELEMENTI COSTITUENTI L'INSIEME**

DENOMINAZIONE	Bagno New Molo	DESTINAZIONE D'USO	STABILIMENTO BALNEARE
---------------	----------------	--------------------	-----------------------

<b>CORPO A</b>	COD. EDI	72653	
DESTINAZIONE/USO:	MATERIALE :		
	TIPO COSTR:		
	COPERTURA:		
	INFISSI:		
	FINITURE:		
SUP. COPERTA:	H:	COLORE1:	2
SUP. PORTIC.:	H:	CONSERVAZIONE:	SUFFICIENTE
STRUTTURA PORTICO:	MATERIALE:		



<b>CORPO B</b>	COD. EDI		
DESTINAZIONE/USO:	MATERIALE :		
	TIPO COSTR:		
	COPERTURA:		
	INFISSI:		
	FINITURE:		
SUP. COPERTA:	H:	COLORE1:	2
SUP. PORTIC.:	H:	CONSERVAZIONE:	
STRUTTURA PORTICO:	MATERIALE:		




<b>CORPO C</b>	COD. EDI		
DESTINAZIONE/USO:	MATERIALE :		
	TIPO COSTR:		
	COPERTURA:		
	INFISSI:		
	FINITURE:		
SUP. COPERTA:	H:	COLORE1:	2
SUP. PORTIC.:	H:	CONSERVAZIONE:	
STRUTTURA PORTICO:	MATERIALE:		



<b>CORPO D</b>	COD. EDI		
DESTINAZIONE/USO:	MATERIALE :		
	TIPO COSTR:		
	COPERTURA:		
	INFISSI:		
	FINITURE:		
SUP. COPERTA:	H:	COLORE1:	2
SUP. PORTIC.:	H:	CONSERVAZIONE:	
STRUTTURA PORTICO:	MATERIALE:		





DATA	 <b>COMUNE DI RAVENNA</b> AREA 6: PIANIFICAZIONE TERRITORIALE SERVIZIO PROGETTAZIONE URBANISTICA		CODICE STRUTTURA	03.002	
18/11/2003			LOC	CASALBORSETTI-PRIMARO	
RILEVATORI	<b>CENSIMENTO STRUTTURE ARENILE</b>		VIA	LEGGERO	
GIUNCHI - MINGUZZI			CIVICO	12 PARTE	
AGGIORNAMENTO	Pagina 2		ZONA PIANO ARENILE 96:	B-B3	
	Pagina 3		<b>CATASTO TERRENI RAVENNA</b>		
<b>PAGINA 1</b>			SEZIONE	FOGLIO	MAPPALE
			S.A.	31	368

## ELEMENTI COSTITUENTI L'INSIEME

DENOMINAZIONE	Bagno Oasi	DESTINAZIONE D'USO	STABILIMENTO BALNEARE
---------------	------------	--------------------	-----------------------

VINCOLI AMBIENTALI	DINAMICA COSTA	RIPASCIMENTO	TRATTO:
--------------------	----------------	--------------	---------

<input checked="" type="checkbox"/> PAESISTICO LR 31/2000 -L.R. 27/88 -L.R. 1497/39 -L.R. 1039/39 -L.R. 431/85	<input type="checkbox"/> RNS <input checked="" type="checkbox"/> IDROGEOLOGICO <input type="checkbox"/> SIC <input type="checkbox"/> ZPS	<b>CONNESSIONE RETI</b> CICLABILE >300ML AUTOBUS <300ML PARCHEGGI <300ML AUTOSTRADA >10KM STATALE >1KM PROVINCIALE >1KM		
--	---	---	--	--

NOTE ZONA	
-----------	--

PRESENZA DI FILTRI E DIMENSIONAMENTO	ACCESSIBILITA'	MATERIALE RECINZ.
--------------------------------------	----------------	-------------------

PINETA	ALTEZZA		LARGHEZZA	0			
DUNA	ALTEZZA	0	LARGHEZZA	0		AREA RETROSTANTE	STATO:
RECINZIONE	ALTEZZA	0	LARGHEZZA	0		PARCHEGGIO	SUFFICIENTE

ACCESSIBILITA' SPIAGGIA
-------------------------

MODALITA'	NUMERO	PAVIMENTAZIONE	ACCESSI	CONCESSIONE
CARRABILE	1	STERRATO	TIPOLOGIA	ESCLUSIVO CONC.
PEDONALE	0		PROPRIETA'	COMUNE

PROTEZIONE DELLA COSTA
------------------------

<input checked="" type="checkbox"/> DIFESE A MARE PARALLELE	DIST. COSTA	81	INTERASSE	27,68	MATERIALE	MASSI IN PIETRA	TIPO	EMERSE
<input type="checkbox"/> DIFESE A MARE RADENTI	LUNGHEZZA		MATERIALE		TIPO			
<input type="checkbox"/> DIFESE A PENNELLO	LUNGHEZZA		INTERASSE		MATERIALE		TIPO	

AREA DI PERTINENZA
--------------------

PROPRIETA'	DEM.MARITTIMO	N° CONCES.	218/98	INIZIO		SCADENZA		
CONCESSIONARIO	Giordano Anna Maria		P.I.	DNMR94R63F604G				
GESTORE	Giordano Anna Maria							
SUPERFICIE MQ.	DIMENSI		DISTANZA ALTRE CONCESSIONI					
4730	FRONTE	40	PROFONDITA'	82	NORD	64,8	SUD	30,2

PROGETTO UNITARIO:	DELIBERA	38920/435	DEL	30/07/2002	COMMIT:	CSB COOP. STABILIMENTI CBR COOP BAGNINI
OGGETTO	RAZIONALIZZAZIONE CASALBORSETTI NORD					

TITOLI EDILIZI RILASCIATI	NOTE AREA DI PERTINENZA
---------------------------	-------------------------

	NUMERO CABINE: 6, NUMERO DOCCE APERTE: 1 NUMERO DOCCE CHIUSE: 1, NUMERO LETTINI: 250 NUMERO SDRAI: 10, NUMERO OMBRELLONI: 60 NUMERO WC: 3, NUMERO LAVAPIEDI: 1. ATTIVITA': BEACH VOLLEY, RACCHETTONI, NUOTO, MINIRISTORAZIONE, ACCESSIBILITA' HANDICAPPATI.
--	--

DATA
18/11/2003
RILEVATORI
GIUNCHI - MINGUZZI
AGGIORNAMENTO
<b>PAGINA 2</b>

CODICE STRUTTURA	03.002
LOC	CASALBORSETTI-PRIMARO
VIA	LEGGERO
CIVICO	12 PARTE

**CENSIMENTO STRUTTURE ARENILE**

<b>CATASTO TERRENI RAVENNA</b>		
SEZIONE	FOGLIO	MAPPALE
S.A.	31	368

**ELEMENTI COSTITUENTI L'INSIEME**

DENOMINAZIONE	Bagno Oasi	DESTINAZIONE D'USO	STABILIMENTO BALNEARE
---------------	------------	--------------------	-----------------------

**SCHEMA STATO CONCESSIONATO**

**SCHEMA STATO RILEVATO**

**AREA DI SUPPORTO ALLA BALNEAZIONE**

DESTINAZIONE D'USO	ACCESSIBILITA'
PARCHEGGIO MQ: 414,42	<input type="checkbox"/> PRESENZA DI BARRIERE ARCHITETTONICHE
VERDE MQ: 80	<input type="checkbox"/> PRESENZA DI DUNA IN AREA CONCESSIONATA
ATTREZ. SPORT. MQ: 850	DIST. DUNAEDIF. / SCHEDA: /
SUP TEMPORANEE: 4,52	RECINZIONE AREA: CEMENTO

**FOTO AREA A SUPPORTO DELLA BALNEAZIONE**



**SUPERFICI IMPERMEABILI**

PAVIMENTATA MQ: 126,49	PAVIMENTAZIONE: GETTO CLS
------------------------	---------------------------

**SUPERFICI PERMEABILI**

PAVIMENTATA MQ:	PAVIMENTAZIONE: LASTRE CEMENTO
-----------------	--------------------------------

PRESENZA DI ALBERATURE E AIUOLE. PORZIONE DELL'AREA RELATIVA ALLE ATTREZZATURE SPORTIVE ESTERNE ALL'AREA DI CONCESSIONE.

N. CABINE: 6	STATO: SUFFICIENTE
--------------	--------------------

**AREA DESTINATA ALLA BALNEAZIONE**

ATTIVITA':	OMBREGGIO	CAMPO SPORTIVO	AREA RICREATIVA
------------	-----------	----------------	-----------------

**SUPERFICI IMPERMEABILI**

PAVIMENTATA MQ:	PAVIMENTAZIONE:
-----------------	-----------------

**SUPERFICI PERMEABILI**

PAVIMENTATA MQ:	PAVIMENTAZIONE: LASTRE CEMENTO
-----------------	--------------------------------

N_OMBRELLONI: 60	ATTERRAGGIO NATANTI:
------------------	----------------------

STATO: SUFFICIENTE	LARGHEZZA: 0	LUNGHEZZA: 0
--------------------	--------------	--------------

PASSERELLA A MARE MQ. 10,2 IN LASTRE DI CEMENTO.

**FOTO AREA DESTINATA ALLA BALNEAZIONE**



<b>DATI PIANO ARENILE 1996</b>	<b>ESISTENTE DA PROGETTO UNITARIO:</b>	<b>DATI ULTIMA CONCESSIONE EDILIZIA:</b>	<b>INTERVENTO CON PROGETTO UNITARIO:</b>
ESISTENTE: 176	STRUTTURE FISSE: 222,9	STRUTTURE FISSE:	
INTERVENTO DIRETTO: 210	PAVIMENTAZIONI FISSE: 126,49	PAVIMENTAZIONI FISSE:	
PROGETTO UNITARIO: 230	TOT. SUP. COPERTA: 349,39	TOT. SUP. COPERTA:	



DATA
18/11/2003
RILEVATORI
GIUNCHI - MINGUZZI
AGGIORNAMENTO
<b>PAGINA 3</b>

CODICE STRUTTURA	03.002		
LOC	CASALBORSETTI-PRIMARO		
VIA	LEGGERO		
CIVICO	12	PARTE	
<b>CATASTO TERRENI RAVENNA</b>			
SEZIONE	FOGLIO	MAPPALE	
S.A.	31	368	

**ELEMENTI COSTITUENTI L'INSIEME**

DENOMINAZIONE	Bagno Oasi	DESTINAZIONE D'USO	STABILIMENTO BALNEARE
---------------	------------	--------------------	-----------------------

<b>CORPO A</b>		COD. EDI	72457
DESTINAZIONE/USO:	MATERIALE :		
	TIPO COSTR:		
	COPERTURA:		
	INFISSI:		
	FINITURE:		
SUP. COPERTA:	H:	COLORE1:	2
SUP. PORTIC.:	H:	CONSERVAZIONE:	SUFFICIENTE
STRUTTURA PORTICO:	MATERIALE:		



<b>CORPO B</b>		COD. EDI	72649
DESTINAZIONE/USO:	MATERIALE :		
	TIPO COSTR:		
	COPERTURA:		
	INFISSI:		
	FINITURE:		
SUP. COPERTA:	H:	COLORE1:	2
SUP. PORTIC.:	H:	CONSERVAZIONE:	
STRUTTURA PORTICO:	MATERIALE:		



<b>CORPO C</b>		COD. EDI	71995
DESTINAZIONE/USO:	MATERIALE :		
	TIPO COSTR:		
	COPERTURA:		
	INFISSI:		
	FINITURE:		
SUP. COPERTA:	H:	COLORE1:	2
SUP. PORTIC.:	H:	CONSERVAZIONE:	
STRUTTURA PORTICO:	MATERIALE:		



<b>CORPO D</b>		COD. EDI	
DESTINAZIONE/USO:	MATERIALE :		
	TIPO COSTR:		
	COPERTURA:		
	INFISSI:		
	FINITURE:		
SUP. COPERTA:	H:	COLORE1:	2
SUP. PORTIC.:	H:	CONSERVAZIONE:	
STRUTTURA PORTICO:	MATERIALE:		




DATA	COMUNE DI RAVENNA		CODICE STRUTTURA	03.003
18/11/2003	AREA 6: PIANIFICAZIONE TERRITORIALE SERVIZIO PROGETTAZIONE URBANISTICA		LOC	CASALBORSETTI-PRIMARO
RILEVATORI	CENSIMENTO STRUTTURE ARENILE		VIA	LEGGERO
GIUNCHI - MINGUZZI			CIVICO	14 PARTE B
AGGIORNAMENTO	Pagina 2		ZONA PIANO ARENILE 96:	B-B3
	Pagina 3		CATASTO TERRENI RAVENNA	
PAGINA 1	SEZIONE	FOGLIO	MAPPALE	
	S.A.	31	380	

## ELEMENTI COSTITUENTI L'INSIEME

DENOMINAZIONE	Bagno Rist. Adriatico	DESTINAZIONE D'USO	STABILIMENTO BALNEARE
---------------	-----------------------	--------------------	-----------------------

VINCOLI AMBIENTALI	DINAMICA COSTA	RIPASCIMENTO	TRATTO:
--------------------	----------------	--------------	---------

<input checked="" type="checkbox"/> PAESISTICO LR 31/2000	<input type="checkbox"/> RNS	
-L.R. 27/88	<input checked="" type="checkbox"/> IDROGEOLOGICO	
-L.R. 1497/39	<input type="checkbox"/> SIC	
-L.R. 1039/39	<input type="checkbox"/> ZPS	
-L.R. 431/85		

NOTE ZONA	AUTOSTRADA	>10KM
	STATALE	>1KM
	PROVINCIALE	>1KM

PRESENZA DI FILTRI E DIMENSIONAMENTO	ACCESSIBILITA'	MATERIALE RECINZ.
PINETA ALTEZZA	AREA RETROSTANTE	STATO:
DUNA ALTEZZA	PARCHEGGIO	SUFFICIENTE
RECINZIONE ALTEZZA		

## ACCESSIBILITA' SPIAGGIA

MODALITA'	NUMERO	PAVIMENTAZIONE	ACCESSI	CONCESSIONE
CARRABILE	1	STERRATO	TIPOLOGIA	ESCLUSIVO CONC.
PEDONALE	0		PROPRIETA'	COMUNE

## PROTEZIONE DELLA COSTA

<input checked="" type="checkbox"/> DIFESE A MARE PARALLELE	DIST. COSTA	95	INTERASSE	27,68	MATERIALE	MASSI IN PIETRA	TIPO	EMERSE
<input type="checkbox"/> DIFESE A MARE RADENTI	LUNGHEZZA		MATERIALE		TIPO			
<input type="checkbox"/> DIFESE A PENNELLO	LUNGHEZZA		INTERASSE		MATERIALE		TIPO	


## AREA DI PERTINENZA

PROPRIETA'	DEM.MARITTIMO	N° CONCES.	50/03	INIZIO	01/01/2002	SCADENZA	31/12/2007	
CONCESSIONARIO	Soc. Tabanelli Franco e C. s.a.s.		P.I.	01282320397				
GESTORE	Tabanelli Franco							
SUPERFICIE MQ.	DIMENSI		DISTANZA ALTRE CONCESSIONI					
3929	FRONTE	40	PROFONDITA'	100	NORD	30,2	SUD	83,71

PROGETTO UNITARIO:	DELIBERA	38920/435	DEL	30/07/2002	COMMIT:	CSB COOP. STABILIMENTI CBR COOP BAGNINI
OGGETTO	RAZIONALIZZAZIONE CASALBORSETTI NORD					

## TITOLI EDILIZI RILASCIATI

NOTE AREA DI PERTINENZA
NUMERO CABINE: 20, NUMERO DOCCE APERTE: 3 NUMERO DOCCE CHIUSE: 3, NUMERO LETTINI: 300 NUMERO SDRAI: 20, NUMERO OMBRELLONI: 100 NUMERO WC: 3, NUMERO LAVAPIEDI: 2 ATTIVITA': RISTORANTE, BEACH VOLLEY, PALLACANESTRO, RACCHETTONI.



DATA
18/11/2003
RILEVATORI
GIUNCHI - MINGUZZI
AGGIORNAMENTO
<b>PAGINA 2</b>

**COMUNE DI RAVENNA**  
 AREA 6: PIANIFICAZIONE TERRITORIALE  
 SERVIZIO PROGETTAZIONE URBANISTICA

**CENSIMENTO STRUTTURE ARENILE**

CODICE STRUTTURA	03.003		
LOC	CASALBORSETTI-PRIMARO		
VIA	LEGGERO		
CIVICO	14	PARTE	B
<b>CATASTO TERRENI RAVENNA</b>			
SEZIONE	FOGLIO	MAPPALE	
S.A.	31	380	

**ELEMENTI COSTITUENTI L'INSIEME**

DENOMINAZIONE	Bagno Rist. Adriatico	DESTINAZIONE D'USO	STABILIMENTO BALNEARE
---------------	-----------------------	--------------------	-----------------------

**SCHEMA STATO CONCESSIONATO**

**SCHEMA STATO RILEVATO**

**AREA DI SUPPORTO ALLA BALNEAZIONE**

DESTINAZIONE D'USO	ACCESSIBILITA'
PARCHEGGIO MQ: 2446	<input type="checkbox"/> PRESENZA DI BARRIERE ARCHITETTONICHE
VERDE MQ: 198	<input type="checkbox"/> PRESENZA DI DUNA IN AREA CONCESSIONATA
ATTREZ. SPORT. MQ: 740	DIST. DUNA EDIF. / SCHEDA: /
SUP TEMPORANEE: 43,81	RECINZIONE AREA:

**FOTO AREA A SUPPORTO DELLA BALNEAZIONE**



**SUPERFICI IMPERMEABILI**

PAVIMENTATA MQ: 16	PAVIMENTAZIONE: GETTO CLS
--------------------	---------------------------

**SUPERFICI PERMEABILI**

PAVIMENTATA MQ:	PAVIMENTAZIONE: LASTRE CEMENTO
-----------------	--------------------------------

PARCHEGGIO PUBBLICO NON ASFALTATO ESTERNO ALL'AREA IN CONCESSIONE.

N. CABINE: 20	STATO: SUFFICIENTE
---------------	--------------------

**AREA DESTINATA ALLA BALNEAZIONE**

ATTIVITA':	OMBREGGIO	CAMPO SPORTIVO	AREA RICREATIVA
------------	-----------	----------------	-----------------

**SUPERFICI IMPERMEABILI**

PAVIMENTATA MQ:	PAVIMENTAZIONE:
-----------------	-----------------

**SUPERFICI PERMEABILI**

PAVIMENTATA MQ:	PAVIMENTAZIONE: LASTRE CEMENTO
-----------------	--------------------------------

N_OMBRELLONI: 100	ATTERRAGGIO NATANTI:
-------------------	----------------------

STATO: SUFFICIENTE	LARGHEZZA:	LUNGHEZZA:
--------------------	------------	------------

**FOTO AREA DESTINATA ALLA BALNEAZIONE**



DATI PIANO ARENILE 1996		ESISTENTE DA PROGETTO UNITARIO:		DATI ULTIMA CONCESSIONE EDILIZIA:		INTERVENTO CON PROGETTO UNITARIO:	
ESISTENTE:	205	STRUTTURE FISSE:	223,2	STRUTTURE FISSE:	0	INTERVENTO CON PROGETTO UNITARIO:	
INTERVENTO DIRETTO:	210	PAVIMENTAZIONI FISSE:	16	PAVIMENTAZIONI FISSE:	0		
PROGETTO UNITARIO:	230	TOT. SUP. COPERTA:	239,2	TOT. SUP. COPERTA:			230



DATA
18/11/2003
RILEVATORI
GIUNCHI - MINGUZZI
AGGIORNAMENTO
<b>PAGINA 3</b>

CODICE STRUTTURA	03.003		
LOC	CASALBORSETTI-PRIMARO		
VIA	LEGGERO		
CIVICO	14	PARTE	B
<b>CATASTO TERRENI RAVENNA</b>			
SEZIONE	FOGLIO	MAPPALE	
S.A.	31	380	

**ELEMENTI COSTITUENTI L'INSIEME**

DENOMINAZIONE	Bagno Rist. Adriatico	DESTINAZIONE D'USO	STABILIMENTO BALNEARE
---------------	-----------------------	--------------------	-----------------------

<b>CORPO A</b>	COD. EDI	72456	
DESTINAZIONE/USO:	MATERIALE :		
	TIPO COSTR:		
	COPERTURA:		
	INFISSI:		
	FINITURE:		
SUP. COPERTA:	H:	COLORE1:	2
SUP. PORTIC.:	H:	CONSERVAZIONE:	SUFFICIENTE
STRUTTURA PORTICO:	MATERIALE:		



<b>CORPO B</b>	COD. EDI	72648	
DESTINAZIONE/USO:	MATERIALE :		
	TIPO COSTR:		
	COPERTURA:		
	INFISSI:		
	FINITURE:		
SUP. COPERTA:	H:	COLORE1:	2
SUP. PORTIC.:	H:	CONSERVAZIONE:	
STRUTTURA PORTICO:	MATERIALE:		




<b>CORPO C</b>	COD. EDI		
DESTINAZIONE/USO:	MATERIALE :		
	TIPO COSTR:		
	COPERTURA:		
	INFISSI:		
	FINITURE:		
SUP. COPERTA:	H:	COLORE1:	2
SUP. PORTIC.:	H:	CONSERVAZIONE:	
STRUTTURA PORTICO:	MATERIALE:		



<b>CORPO D</b>	COD. EDI		
DESTINAZIONE/USO:	MATERIALE :		
	TIPO COSTR:		
	COPERTURA:		
	INFISSI:		
	FINITURE:		
SUP. COPERTA:	H:	COLORE1:	2
SUP. PORTIC.:	H:	CONSERVAZIONE:	
STRUTTURA PORTICO:	MATERIALE:		





SUPERFICI TOTALI:	COPERTA:	PAVIM. IMPERM:	0	PAVIM. PERM:	0	STRUT. TEMPORANEE:	43,81
-------------------	----------	----------------	---	--------------	---	--------------------	-------

DATA	 <b>COMUNE DI RAVENNA</b> AREA 6: PIANIFICAZIONE TERRITORIALE SERVIZIO PROGETTAZIONE URBANISTICA		CODICE STRUTTURA	03.004	
18/11/2003			LOC	CASALBORSETTI-PRIMARO	
RILEVATORI	<b>CENSIMENTO STRUTTURE ARENILE</b>		VIA	CICERUACCHIO	
GIUNCHI - MINGUZZI			CIVICO	18 PARTE	
AGGIORNAMENTO	Pagina 2		ZONA PIANO ARENILE 96:	B-B3	
	Pagina 3		<b>CATASTO TERRENI RAVENNA</b>		
<b>PAGINA 1</b>			SEZIONE	FOGLIO	MAPPALE
			S.A.	31	270

## ELEMENTI COSTITUENTI L'INSIEME

DENOMINAZIONE	Bagno Kalipso	DESTINAZIONE D'USO	STABILIMENTO BALNEARE
---------------	---------------	--------------------	-----------------------

VINCOLI AMBIENTALI	DINAMICA COSTA	RIPASCIMENTO	TRATTO:
--------------------	----------------	--------------	---------

<input checked="" type="checkbox"/> PAESISTICO LR 31/2000 -L.R. 27/88 -L.R. 1497/39 -L.R. 1039/39 -L.R. 431/85	<input type="checkbox"/> RNS <input checked="" type="checkbox"/> IDROGEOLOGICO <input type="checkbox"/> SIC <input type="checkbox"/> ZPS	<b>CONNESSIONE RETI</b> CICLABILE >300ML AUTOBUS <300ML PARCHEGGI <300ML AUTOSTRADA >10KM STATALE >1KM PROVINCIALE >1KM		
--	---	---	--	--

NOTE ZONA	ACCESSIBILITA'	MATERIALE RECINZ.
-----------	----------------	-------------------

PRESENZA DI FILTRI E DIMENSIONAMENTO	ACCESSIBILITA'	MATERIALE RECINZ.
--------------------------------------	----------------	-------------------

PINETA ALTEZZA		LARGHEZZA	0	RECINZIONE	VEGETAZIONE
DUNA ALTEZZA	0	LARGHEZZA	0	AREA RETROSTANTE	STATO:
RECINZIONE ALTEZZA	1,2	LARGHEZZA	0,4	EDIFICATO	SUFFICIENTE

## ACCESSIBILITA' SPIAGGIA

MODALITA'	NUMERO	PAVIMENTAZIONE	ACCESSI	CONCESSIONE
CARRABILE	0		TIPOLOGIA	DIRETTO CONC.
PEDONALE	0		PROPRIETA'	

## PROTEZIONE DELLA COSTA

<input checked="" type="checkbox"/> DIFESE A MARE PARALLELE	DIST. COSTA	122	INTERASSE	36,61	MATERIALE	MASSI IN PIETRA	TIPO	EMERSE
<input type="checkbox"/> DIFESE A MARE RADENTI	LUNGHEZZA		MATERIALE		TIPO			
<input type="checkbox"/> DIFESE A PENNELLO	LUNGHEZZA		INTERASSE		MATERIALE		TIPO	

## AREA DI PERTINENZA

PROPRIETA'	DEM.MARITTIMO	N° CONCES.	90/03	INIZIO	01/01/2002	SCADENZA	31/12/2007	
CONCESSIONARIO	Soc. Forlivesi Lorenza e C. s.a.s.			P.I.	01300160395			
GESTORE	Forlivesi Lorenza							
SUPERFICIE MQ.	DIMENSI		DISTANZA ALTRE CONCESSIONI					
3108	FRONTE	40	PROFONDITA'	79	NORD	83,71	SUD	34,9

PROGETTO UNITARIO:	DELIBERA	38920/435	DEL	30/07/2002	COMMIT:	CSB COOP. STABILIMENTI CBR COOP BAGNINI
OGGETTO	RAZIONALIZZAZIONE CASALBORSETTI NORD					

## TITOLI EDILIZI RILASCIATI

TITOLI EDILIZI RILASCIATI	NOTE AREA DI PERTINENZA
	NUMERO CABINE: 8, NUMERO DOCCE APERTE: 2 NUMERO DOCCE CHIUSE: 1, NUMERO LETTINI: 300 NUMERO SDRAI: 10, NUMERO OMBRELLONI: 80 NUMERO WC: 4, NUMERO LAVAPIEDI: 1 ATTIVITÀ: RISTORANTE, BEACH VOLLEY, PALLACANESTRO, RACCHETTONI, CORSI SUBACQUEI.

DATA
18/11/2003
RILEVATORI
GIUNCHI - MINGUZZI
AGGIORNAMENTO
<b>PAGINA 2</b>



# COMUNE DI RAVENNA

AREA 6: PIANIFICAZIONE TERRITORIALE  
SERVIZIO PROGETTAZIONE URBANISTICA

## CENSIMENTO STRUTTURE ARENILE

CODICE STRUTTURA	03.004	
LOC	CASALBORSETTI-PRIMARO	
VIA	CICERUACCHIO	
CIVICO	18 PARTE	
<b>CATASTO TERRENI RAVENNA</b>		
SEZIONE	FOGLIO	MAPPALE
S.A.	31	270

**ELEMENTI COSTITUENTI L'INSIEME**

DENOMINAZIONE	Bagno Kalipso	DESTINAZIONE D'USO	STABILIMENTO BALNEARE
---------------	---------------	--------------------	-----------------------

**SCHEMA STATO CONCESSIONATO**

**SCHEMA STATO RILEVATO**

**AREA DI SUPPORTO ALLA BALNEAZIONE**

DESTINAZIONE D'USO	ACCESSIBILITA'
PARCHEGGIO MQ: 655	<input type="checkbox"/> PRESENZA DI BARRIERE ARCHITETTONICHE
VERDE MQ: 170	<input type="checkbox"/> PRESENZA DI DUNA IN AREA CONCESSIONATA
ATTREZ. SPORT. MQ: 515	DIST. DUNAEDIF. / SCHEDA: /
SUP TEMPORANEE: 233,75	RECINZIONE AREA: LEGNO

**FOTO AREA A SUPPORTO DELLA BALNEAZIONE**



**SUPERFICI IMPERMEABILI**

PAVIMENTATA MQ: 0	PAVIMENTAZIONE:
-------------------	-----------------

**SUPERFICI PERMEABILI**

PAVIMENTATA MQ:	PAVIMENTAZIONE: LASTRE GHIAIA LAVATA
-----------------	--------------------------------------

PORZIONE DI PAVIMENTAZIONE IN LASTRE DI CEMENTO. AREA A PARCHEGGIO CON STRUTTURE PRECARE IN METALLO INTERAMENTE NELL'AREA IN CONCESSIONE. PORZIONE DELL'AREA ATTREZZATURE SPORTIVE ESTERNE ALL'AREA DI CONCESSIONE.

N. CABINE: 8	STATO: SUFFICIENTE
--------------	--------------------

**AREA DESTINATA ALLA BALNEAZIONE**

ATTIVITA':	OMBREGGIO	CAMPO SPORTIVO	AREA RICREATIVA
------------	-----------	----------------	-----------------

**SUPERFICI IMPERMEABILI**

PAVIMENTATA MQ:	PAVIMENTAZIONE:
-----------------	-----------------

**SUPERFICI PERMEABILI**

PAVIMENTATA MQ:	PAVIMENTAZIONE: LASTRE GHIAIA LAVATA
-----------------	--------------------------------------

N_OMBRELLONI: 80	ATTERRAGGIO NATANTI:
------------------	----------------------

STATO: SUFFICIENTE	LARGHEZZA:	LUNGHEZZA:
--------------------	------------	------------

PORZIONE DI PAVIMENTAZIONE IN LASTRE DI CEMENTO

**FOTO AREA DESTINATA ALLA BALNEAZIONE**



DATI PIANO ARENILE 1996		ESISTENTE DA PROGETTO UNITARIO:		DATI ULTIMA CONCESSIONE EDILIZIA:		INTERVENTO CON PROGETTO UNITARIO:	
ESISTENTE:	135	STRUTTURE FISSE:	207,11	STRUTTURE FISSE:	0	INTERVENTO CON PROGETTO UNITARIO:	
INTERVENTO DIRETTO:	210	PAVIMENTAZIONI FISSE:	0	PAVIMENTAZIONI FISSE:	0		
PROGETTO UNITARIO:	230	TOT. SUP. COPERTA:	207,11	TOT. SUP. COPERTA:	0		230



DATA
18/11/2003
RILEVATORI
GIUNCHI - MINGUZZI
AGGIORNAMENTO
<b>PAGINA 3</b>

CODICE STRUTTURA	03.004	
LOC	CASALBORSETTI-PRIMARO	
VIA	CICERUACCHIO	
CIVICO	18 PARTE	
<b>CATASTO TERRENI RAVENNA</b>		
SEZIONE	FOGLIO	MAPPALE
S.A.	31	270

**ELEMENTI COSTITUENTI L'INSIEME**

DENOMINAZIONE	Bagno Kalipso	DESTINAZIONE D'USO	STABILIMENTO BALNEARE
---------------	---------------	--------------------	-----------------------

<b>CORPO A</b>		COD. EDI	72552
DESTINAZIONE/USO:	MATERIALE :		
	TIPO COSTR:		
	COPERTURA:		
	INFISSI:		
	FINITURE:		
SUP. COPERTA:	H:	COLORE1:	2
SUP. PORTIC.:	H:	CONSERVAZIONE:	SUFFICIENTE
STRUTTURA PORTICO:	MATERIALE:		



<b>CORPO B</b>		COD. EDI	99999
DESTINAZIONE/USO:	MATERIALE :		
	TIPO COSTR:		
	COPERTURA:		
	INFISSI:		
	FINITURE:		
SUP. COPERTA:	H:	COLORE1:	2
SUP. PORTIC.:	H:	CONSERVAZIONE:	
STRUTTURA PORTICO:	MATERIALE:		



<b>CORPO C</b>		COD. EDI	72647
DESTINAZIONE/USO:	MATERIALE :		
	TIPO COSTR:		
	COPERTURA:		
	INFISSI:		
	FINITURE:		
SUP. COPERTA:	H:	COLORE1:	2
SUP. PORTIC.:	H:	CONSERVAZIONE:	
STRUTTURA PORTICO:	MATERIALE:		



<b>CORPO D</b>		COD. EDI	72455
DESTINAZIONE/USO:	MATERIALE :		
	TIPO COSTR:		
	COPERTURA:		
	INFISSI:		
	FINITURE:		
SUP. COPERTA:	H:	COLORE1:	2
SUP. PORTIC.:	H:	CONSERVAZIONE:	
STRUTTURA PORTICO:	MATERIALE:		




DATA	COMUNE DI RAVENNA		CODICE STRUTTURA	03.005	
18/11/2003	AREA 6: PIANIFICAZIONE TERRITORIALE SERVIZIO PROGETTAZIONE URBANISTICA		LOC	CASALBORSETTI-PRIMARO	
RILEVATORI	CENSIMENTO STRUTTURE ARENILE		VIA	ORTOLANI	
GIUNCHI - MINGUZZI			CIVICO	1 PARTE	
AGGIORNAMENTO	Pagina 2		ZONA PIANO ARENILE 96:	B-B3	
PAGINA 1	Pagina 3		CATASTO TERRENI RAVENNA		
			SEZIONE	FOGLIO	MAPPALE
			S.A.	31	272

## ELEMENTI COSTITUENTI L'INSIEME

DENOMINAZIONE	Bagno Due Torri	DESTINAZIONE D'USO	STABILIMENTO BALNEARE
---------------	-----------------	--------------------	-----------------------

VINCOLI AMBIENTALI	DINAMICA COSTA	STABILE	TRATTO:
--------------------	----------------	---------	---------

<input checked="" type="checkbox"/> PAESISTICO LR 31/2000	<input type="checkbox"/> RNS	CONNESSIONE RETI	
-L.R. 27/88	<input checked="" type="checkbox"/> IDROGEOLOGICO		
-L.R. 1497/39	<input type="checkbox"/> SIC		
-L.R. 1039/39	<input type="checkbox"/> ZPS		
-L.R. 431/85		CICLABILE	>300ML
		AUTOBUS	<300ML
		PARCHEGGI	<300ML

NOTE ZONA	AUTOSTRADA	>10KM
	STATALE	>1KM
	PROVINCIALE	>1KM

PRESENZA DI FILTRI E DIMENSIONAMENTO	ACCESSIBILITA'	MATERIALE RECINZ.
PINETA ALTEZZA	RECINZIONE	RETE METALLICA
DUNA ALTEZZA	AREA RETROSTANTE	STATO:
RECINZIONE ALTEZZA	EDIFICATO	SUFFICIENTE


ACCESSIBILITA' SPIAGGIA				
MODALITA'	NUMERO	PAVIMENTAZIONE	ACCESSI	CONCESSIONE
CARRABILE	0		TIPOLOGIA	DIRETTO CONC.
PEDONALE	0		PROPRIETA'	

PROTEZIONE DELLA COSTA				
<input checked="" type="checkbox"/> DIFESE A MARE PARALLELE	DIST. COSTA	135	INTERASSE	42,32
	MATERIALE	MASSI IN PIETRA	TIPO	EMERSE
<input type="checkbox"/> DIFESE A MARE RADENTI	LUNGHEZZA		MATERIALE	
	LUNGHEZZA		INTERASSE	
<input type="checkbox"/> DIFESE A PENNELLO	LUNGHEZZA		MATERIALE	
	LUNGHEZZA		INTERASSE	

AREA DI PERTINENZA				
PROPRIETA'	DEM.MARITTIMO	N° CONCES.	17/02	INIZIO
				SCADENZA
CONCESSIONARIO	Soc. Due Torri snc di D'Alba Franco e Maurizio e C.		P.I.	01183270394
GESTORE	D'Alba Franco e D'Alba Maurizio			
SUPERFICIE MQ.	DIMENSI		DISTANZA ALTRE CONCESSIONI	
5340	FRONTE	60	PROFONDITA'	89
	NORD	34,9	SUD	2380

PROGETTO UNITARIO:	DELIBERA	38920/435	DEL	30/07/2002	COMMIT:	CSB COOP. STABILIMENTI CBR COOP BAGNINI
OGGETTO	RAZIONALIZZAZIONE CASALBORSETTI NORD					

TITOLI EDILIZI RILASCIATI	NOTE AREA DI PERTINENZA
	NUMERO CABINE: 7, NUMERO DOCCE APERTE: 2 NUMERO DOCCE CHIUSE: 1, NUMERO LETTINI: 250 NUMERO SDRAI: 7, NUMERO OMBRELLONI: 96 NUMERO WC: 4 ATTIVITA': RISTORANTE, BEACH VOLLEY, PALLACANESTRO, RACCHETTONI.



DATA
18/11/2003
RILEVATORI
GIUNCHI - MINGUZZI
AGGIORNAMENTO
<b>PAGINA 2</b>



# COMUNE DI RAVENNA

AREA 6: PIANIFICAZIONE TERRITORIALE  
SERVIZIO PROGETTAZIONE URBANISTICA

## CENSIMENTO STRUTTURE ARENILE

Pagina 1
Pagina 3

CODICE STRUTTURA	03.005	
LOC	CASALBORSETTI-PRIMARO	
VIA	ORTOLANI	
CIVICO	1 PARTE	
<b>CATASTO TERRENI RAVENNA</b>		
SEZIONE	FOGLIO	MAPPALE
S.A.	31	272

**ELEMENTI COSTITUENTI L'INSIEME**

DENOMINAZIONE	Bagno Due Torri	DESTINAZIONE D'USO	STABILIMENTO BALNEARE
---------------	-----------------	--------------------	-----------------------

**SCHEMA STATO CONCESSIONATO**

**SCHEMA STATO RILEVATO**

**AREA DI SUPPORTO ALLA BALNEAZIONE**

DESTINAZIONE D'USO	ACCESSIBILITA'
PARCHEGGIO MQ: 570	<input type="checkbox"/> PRESENZA DI BARRIERE ARCHITETTONICHE
VERDE MQ: 570	<input checked="" type="checkbox"/> PRESENZA DI DUNA IN AREA CONCESSIONATA
ATTREZ. SPORT. MQ: 580	DIST. DUNA EDIF. >5<10 SCHEDA: 03.801
SUP TEMPORANEE: 84,10	RECINZIONE AREA: RETE METALLICA

**FOTO AREA A SUPPORTO DELLA BALNEAZIONE**



**SUPERFICI IMPERMEABILI**

PAVIMENTATA MQ: 112,53	PAVIMENTAZIONE: GETTO CLS
------------------------	---------------------------

**SUPERFICI PERMEABILI**

PAVIMENTATA MQ:	PAVIMENTAZIONE: AUTOBLOCCANTI
-----------------	-------------------------------

PRESENZA DI ALBERATURE:

N. CABINE: 7	STATO: SUFFICIENTE
--------------	--------------------

**AREA DESTINATA ALLA BALNEAZIONE**

ATTIVITA': OMBREGGIO CAMPO SPORTIVO AREA RICREATIVA

**SUPERFICI IMPERMEABILI**

PAVIMENTATA MQ:	PAVIMENTAZIONE:
-----------------	-----------------

**SUPERFICI PERMEABILI**

PAVIMENTATA MQ:	PAVIMENTAZIONE: LASTRE CEMENTO
-----------------	--------------------------------

N\_OMBRELLONI: 96 ATTERRAGGIO NATANTI:

STATO: SUFFICIENTE	LARGHEZZA: 0	LUNGHEZZA: 0
--------------------	--------------	--------------

**FOTO AREA DESTINATA ALLA BALNEAZIONE**



DATI PIANO ARENILE 1996	ESISTENTE DA PROGETTO UNITARIO:	DATI ULTIMA CONCESSIONE EDILIZIA:	INTERVENTO CON PROGETTO UNITARIO:
ESISTENTE: 185	STRUTTURE FISSE: 240,42	STRUTTURE FISSE: 240,42	
INTERVENTO DIRETTO: 210	PAVIMENTAZIONI FISSE: 112,53	PAVIMENTAZIONI FISSE: 112,53	
PROGETTO UNITARIO: 230	TOT. SUP. COPERTA: 352,95	TOT. SUP. COPERTA: 352,95	318



DATA
18/11/2003
RILEVATORI
GIUNCHI - MINGUZZI
AGGIORNAMENTO
<b>PAGINA 3</b>



# COMUNE DI RAVENNA

AREA 6: PIANIFICAZIONE TERRITORIALE E SERVIZIO PROGETTAZIONE URBANISTICA

## CENSIMENTO STRUTTURE ARENILE

CODICE STRUTTURA	03.005	
LOC	CASALBORSETTI-PRIMARO	
VIA	ORTOLANI	
CIVICO	1 PARTE	
<b>CATASTO TERRENI RAVENNA</b>		
SEZIONE	FOGLIO	MAPPALE
S.A.	31	272

**ELEMENTI COSTITUENTI L'INSIEME**

DENOMINAZIONE	Bagno Due Torri	DESTINAZIONE D'USO	STABILIMENTO BALNEARE
---------------	-----------------	--------------------	-----------------------

<b>CORPO A</b>		COD. EDI	71994
DESTINAZIONE/USO:	MATERIALE :		
	TIPO COSTR:		
	COPERTURA:		
	INFISSI:		
	FINITURE:		
SUP. COPERTA:	H:	COLORE1:	2
SUP. PORTIC.:	H:	CONSERVAZIONE:	SUFFICIENTE
STRUTTURA PORTICO:	MATERIALE:		



<b>CORPO B</b>		COD. EDI	71993
DESTINAZIONE/USO:	MATERIALE :		
	TIPO COSTR:		
	COPERTURA:		
	INFISSI:		
	FINITURE:		
SUP. COPERTA:	H:	COLORE1:	2
SUP. PORTIC.:	H:	CONSERVAZIONE:	
STRUTTURA PORTICO:	MATERIALE:		



<b>CORPO C</b>		COD. EDI	
DESTINAZIONE/USO:	MATERIALE :		
	TIPO COSTR:		
	COPERTURA:		
	INFISSI:		
	FINITURE:		
SUP. COPERTA:	H:	COLORE1:	2
SUP. PORTIC.:	H:	CONSERVAZIONE:	
STRUTTURA PORTICO:	MATERIALE:		



<b>CORPO D</b>		COD. EDI	
DESTINAZIONE/USO:	MATERIALE :		
	TIPO COSTR:		
	COPERTURA:		
	INFISSI:		
	FINITURE:		
SUP. COPERTA:	H:	COLORE1:	2
SUP. PORTIC.:	H:	CONSERVAZIONE:	
STRUTTURA PORTICO:	MATERIALE:		



DATA	 <b>COMUNE DI RAVENNA</b> AREA 6: PIANIFICAZIONE TERRITORIALE SERVIZIO PROGETTAZIONE URBANISTICA		CODICE STRUTTURA	03.006		
18/11/2003			LOC	CASALBORSETTI-PRIMARO		
RILEVATORI	<b>CENSIMENTO STRUTTURE ARENILE</b>			VIA	SPALAZZI	
GIUNCHI - MINGUZZI				CIVICO	PARTE	
AGGIORNAMENTO	Pagina 2		Pagina 3		ZONA PIANO ARENILE 96:	A-B1
PAGINA 1	CATASTO TERRENI RAVENNA			SEZIONE	FOGLIO	MAPPALE
				S.A.	53	11

## ELEMENTI COSTITUENTI L'INSIEME

DENOMINAZIONE	Bagno Fabio's Beach	DESTINAZIONE D'USO	STABILIMENTO BALNEARE
---------------	---------------------	--------------------	-----------------------

## VINCOLI AMBIENTALI

- |   |   |
|---|---|
| <input checked="" type="checkbox"/> PAESISTICO LR 31/2000 | <input type="checkbox"/> RNS                      |
| -L.R. 27/88   | <input checked="" type="checkbox"/> IDROGEOLOGICO |
| -L.R. 1497/39   | <input type="checkbox"/> SIC                      |
| -L.R. 1039/39   | <input type="checkbox"/> ZPS                      |
| -L.R. 431/85  |   |


## DINAMICA COSTA

- |             |        |
|-------------|--------|
| CICLABILE   | <300ML |
| AUTOBUS     | <300ML |
| PARCHEGGI   | <300ML |
| AUTOSTRADA  | >10KM  |
| STATALE     | >1KM   |
| PROVINCIALE | >1KM   |

## CONNESSIONE RETI



## TRATTO:



## NOTE ZONA

## PRESENZA DI FILTRI E DIMENSIONAMENTO

PINETA	ALTEZZA		LARGHEZZA	244	PINETA DUNA	/
DUNA	ALTEZZA	0	LARGHEZZA	18,76	AREA RETROSTANTE	STATO:
RECINZIONE	ALTEZZA	0	LARGHEZZA	0	CAMPEGGIO	INSUFFICIENTE

## ACCESSIBILITA' SPIAGGIA

MODALITA'	NUMERO	PAVIMENTAZIONE	ACCESSI	CONCESSIONE
CARRABILE	1	STERRATO	TIPOLOGIA NON ESCLUSIVO	CONC.
PEDONALE	0		PROPIETA' DEM. OP. IDRAUL	

## PROTEZIONE DELLA COSTA

- |   |             |       |           |        |           |                 |      |        |
|---|-------------|-------|-----------|--------|-----------|-----------------|------|--------|
| <input type="checkbox"/> DIFESE A MARE PARALLELE      | DIST. COSTA | 0     | INTERASSE | 0      | MATERIALE |                 | TIPO |        |
| <input type="checkbox"/> DIFESE A MARE RADENTI        | LUNGHEZZA   |       | MATERIALE |        | TIPO      |                 |      |        |
| <input checked="" type="checkbox"/> DIFESE A PENNELLO | LUNGHEZZA   | 92,23 | INTERASSE | 341,68 | MATERIALE | MASSI IN PIETRA | TIPO | EMERSE |

## AREA DI PERTINENZA

PROPIETA'	DEM.MARITTIMO	N° CONCES.		INIZIO		SCADENZA	
CONCESSIONARIO						P.I.	
GESTORE							
SUPERFICIE MQ.	2250	DIMENSI	FRONTE	30	PROFONDITA'	75	DISTANZA ALTRE CONCESSIONI
			NORD	2380	SUD	28,12	

PROGETTO UNITARIO:	DELIBERA	20093/277	DEL	10/04/2001	COMMIT:	CSB COOP. STABILIMENTI CBR COOP BAGNINI
OGGETTO	RAZIONALIZZAZIONE ARENILE MARINA ROMEA					

## TITOLI EDILIZI RILASCIATI

## NOTE AREA DI PERTINENZA

NUMERO CABINE: 6, NUMERO DOCCE APERTE: 3  
 NUMERO DOCCE CHIUSE: 1, NUMERO LETTINI: 150  
 NUMERO OMBRELLONI: 45, NUMERO WC: 2  
 ATTIVITÀ : BEACH VOLLEY, RACCHETTONI.

DATA
18/11/2003
RILEVATORI
GIUNCHI - MINGUZZI
AGGIORNAMENTO
<b>PAGINA 2</b>



# COMUNE DI RAVENNA

AREA 6: PIANIFICAZIONE TERRITORIALE  
SERVIZIO PROGETTAZIONE URBANISTICA

## CENSIMENTO STRUTTURE ARENILE

CODICE STRUTTURA	03.006	
LOC	CASALBORSETTI-PRIMARO	
VIA	SPALAZZI	
CIVICO	PARTE	
<b>CATASTO TERRENI RAVENNA</b>		
SEZIONE	FOGLIO	MAPPALE
S.A.	53	11

**ELEMENTI COSTITUENTI L'INSIEME**


DENOMINAZIONE	Bagno Fabio's Beach	DESTINAZIONE D'USO	STABILIMENTO BALNEARE
---------------	---------------------	--------------------	-----------------------

<b>SCHEMA STATO CONCESSIONATO</b>	<b>SCHEMA STATO RILEVATO</b>

**AREA DI SUPPORTO ALLA BALNEAZIONE**

<b>DESTINAZIONE D'USO</b> PARCHEGGIO MQ: 590 VERDE MQ: 0 ATTREZ. SPORT. MQ: 573 SUP TEMPORANEE: 49,81	<b>ACCESSIBILITA'</b> <input type="checkbox"/> PRESENZA DI BARRIERE ARCHITETTONICHE <input checked="" type="checkbox"/> PRESENZA DI DUNA IN AREA CONCESSIONATA DIST. DUNA/EDIF. 0 SCHEDA: 03.801 RECINZIONE AREA: LEGNO	<b>FOTO AREA A SUPPORTO DELLA BALNEAZIONE</b> 
<b>SUPERFICI IMPERMEABILI</b> PAVIMENTATA MQ: 0 PAVIMENTAZIONE:		N. CABINE: 6 STATO: SUFFICIENTE
<b>SUPERFICI PERMEABILI</b> PAVIMENTATA MQ: PAVIMENTAZIONE: LASTRE CEMENTO		
AREA A PARCHEGGIO ESTERNA ALL'AREA IN CONCESSIONE.		

**AREA DESTINATA ALLA BALNEAZIONE**

<b>ATTIVITA':</b> OMBREGGIO CAMPO SPORTIVO AREA RICREATIVA	<b>FOTO AREA DESTINATA ALLA BALNEAZIONE</b> 
<b>SUPERFICI IMPERMEABILI</b> PAVIMENTATA MQ: PAVIMENTAZIONE:	
<b>SUPERFICI PERMEABILI</b> PAVIMENTATA MQ: PAVIMENTAZIONE: LASTRE CEMENTO	
N_OMBRELLONI: 45 <b>ATTERRAGGIO NATANTI:</b>	
STATO: SUFFICIENTE LARGHEZZA: 0 LUNGHEZZA: 0	

DATI PIANO ARENILE 1996		ESISTENTE DA PROGETTO UNITARIO:		DATI ULTIMA CONCESSIONE EDILIZIA:		INTERVENTO CON PROGETTO UNITARIO:	
ESISTENTE:	116	STRUTTURE FISSE:	141,88	STRUTTURE FISSE:	0	CON PROGETTO UNITARIO:	
INTERVENTO DIRETTO:	210	PAVIMENTAZIONI FISSE:		PAVIMENTAZIONI FISSE:	0		
PROGETTO UNITARIO:	230	TOT. SUP. COPERTA:	141,88	TOT. SUP. COPERTA:	0		230



DATA
18/11/2003
RILEVATORI
GIUNCHI - MINGUZZI
AGGIORNAMENTO
<b>PAGINA 3</b>



# COMUNE DI RAVENNA

AREA 6: PIANIFICAZIONE TERRITORIALE E SERVIZIO PROGETTAZIONE URBANISTICA

## CENSIMENTO STRUTTURE ARENILE

Pagina 1

Pagina 2

CODICE STRUTTURA	03.006	
LOC	CASALBORSETTI-PRIMARO	
VIA	SPALAZZI	
CIVICO	PARTE	
<b>CATASTO TERRENI RAVENNA</b>		
SEZIONE	FOGLIO	MAPPALE
S.A.	53	11

**ELEMENTI COSTITUENTI L'INSIEME**

DENOMINAZIONE	Bagno Fabio's Beach	DESTINAZIONE D'USO	STABILIMENTO BALNEARE
---------------	---------------------	--------------------	-----------------------

<b>CORPO A</b>	COD. EDI	72446		
DESTINAZIONE/USO:	MATERIALE :			
	TIPO COSTR:			
	COPERTURA:			
	INFISSI:			
	FINITURE:			
SUP. COPERTA:	H:		COLORE1:	2
SUP. PORTIC.:	H:		CONSERVAZIONE:	SUFFICIENTE
STRUTTURA PORTICO:		MATERIALE:		



<b>CORPO B</b>	COD. EDI	71956		
DESTINAZIONE/USO:	MATERIALE :			
	TIPO COSTR:			
	COPERTURA:			
	INFISSI:			
	FINITURE:			
SUP. COPERTA:	H:		COLORE1:	2
SUP. PORTIC.:	H:		CONSERVAZIONE:	
STRUTTURA PORTICO:		MATERIALE:		




<b>CORPO C</b>	COD. EDI	72633		
DESTINAZIONE/USO:	MATERIALE :			
	TIPO COSTR:			
	COPERTURA:			
	INFISSI:			
	FINITURE:			
SUP. COPERTA:	H:		COLORE1:	2
SUP. PORTIC.:	H:		CONSERVAZIONE:	
STRUTTURA PORTICO:		MATERIALE:		



<b>CORPO D</b>	COD. EDI			
DESTINAZIONE/USO:	MATERIALE :			
	TIPO COSTR:			
	COPERTURA:			
	INFISSI:			
	FINITURE:			
SUP. COPERTA:	H:		COLORE1:	2
SUP. PORTIC.:	H:		CONSERVAZIONE:	
STRUTTURA PORTICO:		MATERIALE:		



SUPERFICI TOTALI:	COPERTA:	0	PAVIM. IMPERM:	0	PAVIM. PERM:	0	STRUT TEMPORANEE:	49,81
-------------------	----------	---	----------------	---	--------------	---	-------------------	-------

DATA	 <b>COMUNE DI RAVENNA</b> AREA 6: PIANIFICAZIONE TERRITORIALE SERVIZIO PROGETTAZIONE URBANISTICA		CODICE STRUTTURA	03.007	
18/11/2003			LOC	CASALBORSETTI-PRIMARO	
RILEVATORI	<b>CENSIMENTO STRUTTURE ARENILE</b>		VIA	SPALAZZI	
GIUNCHI - MINGUZZI			CIVICO	0 PARTE	
AGGIORNAMENTO	Pagina 2		ZONA PIANO ARENILE 96:	A-B1	
	Pagina 3		<b>CATASTO TERRENI RAVENNA</b>		
<b>PAGINA 1</b>			SEZIONE	FOGLIO	MAPPALE
			S.A.	53	0

## ELEMENTI COSTITUENTI L'INSIEME

DENOMINAZIONE	Bar Lamone	DESTINAZIONE D'USO	CHIOSCO-BAR
---------------	------------	--------------------	-------------

<b>VINCOLI AMBIENTALI</b>	<b>DINAMICA COSTA</b>	STABILE	TRATTO:
---------------------------	-----------------------	---------	---------

PAESISTICO LR 31/2000

-L.R. 27/88

-L.R. 1497/39

-L.R. 1039/39

-L.R. 431/85

RNS

IDROGEOLOGICO

SIC

ZPS

**CONNESSIONE RETI**

CICLABILE <300ML

AUTOBUS <300ML

PARCHEGGI <300ML

AUTOSTRADA >10KM

STATALE >1KM

PROVINCIALE >1KM



NOTE ZONA

## PRESENZA DI FILTRI E DIMENSIONAMENTO

PINETA	ALTEZZA	0	LARGHEZZA	0
DUNA	ALTEZZA	0	LARGHEZZA	0
RECINZIONE	ALTEZZA	0	LARGHEZZA	0

**ACCESSIBILITA'**

AREA RETROSTANTE

CAMPEGGIO

**MATERIALE RECINZ.**

STATO:

INSUFFICIENTE

## ACCESSIBILITA' SPIAGGIA

MODALITA'	NUMERO	PAVIMENTAZIONE	ACCESSI	CONCESSIONE
CARRABILE	1	STERRATO	TIPOLOGIA NON ESCLUSIVO	CONC. 0
PEDONALE	0		PROPIETA' DEM. OP. IDRAUL	

## PROTEZIONE DELLA COSTA

DIFESE A MARE PARALLELE

DIST. COSTA 0 INTERASSE 0 MATERIALE TIPO

DIFESE A MARE RADENTI

LUNGHEZZA MATERIALE TIPO

DIFESE A PENNELLO

LUNGHEZZA 92,23 INTERASSE 341,68 MATERIALE MASSI IN PIETRA TIPO EMERSE

## AREA DI PERTINENZA

PROPIETA' DEM.MARITTIMO N° CONCES. INIZIO SCADENZA

CONCESSIONARIO Soc. Mas. Ve. di Dal Fiume Cesaretta e C s.n.c. P.I. 00560000390

GESTORE Dal Fiume Cesaretta

SUPERFICIE MQ. DIMENSI DISTANZA ALTRE CONCESSIONI

414,12 FRONTE 14,5 PROFONDITA' 32,15 NORD 28,12 SUD 175,33

PROGETTO UNITARIO: DELIBERA 20093/277 DEL 10/04/2001 COMMIT: CSB COOP. STABILIMENTI CBR COOP BAGNINI

OGGETTO RAZIONALIZZAZIONE ARENILE MARINA ROMEA

## TITOLI EDILIZI RILASCIATI

## NOTE AREA DI PERTINENZA

--	--

DATA
18/11/2003
RILEVATORI
GIUNCHI - MINGUZZI
AGGIORNAMENTO
<b>PAGINA 2</b>



# COMUNE DI RAVENNA

AREA 6: PIANIFICAZIONE TERRITORIALE  
SERVIZIO PROGETTAZIONE URBANISTICA

## CENSIMENTO STRUTTURE ARENILE

CODICE STRUTTURA	03.007	
LOC	CASALBORSETTI-PRIMARO	
VIA	SPALAZZI	
CIVICO	0 PARTE	
<b>CATASTO TERRENI RAVENNA</b>		
SEZIONE	FOGLIO	MAPPALE
S.A.	53	0

**ELEMENTI COSTITUENTI L'INSIEME**


DENOMINAZIONE	Bar Lamone	DESTINAZIONE D'USO	CHIOSCO-BAR
---------------	------------	--------------------	-------------

SCHEMA STATO CONCESSIONATO	SCHEMA STATO RILEVATO

**AREA DI SUPPORTO ALLA BALNEAZIONE**

<b>DESTINAZIONE D'USO</b> PARCHEGGIO MQ: 590 VERDE MQ: 0 ATTREZ. SPORT. MQ: 0 SUP TEMPORANEE: 34,65	<b>ACCESSIBILITA'</b> <input type="checkbox"/> PRESENZA DI BARRIERE ARCHITETTONICHE <input type="checkbox"/> PRESENZA DI DUNA IN AREA CONCESSIONATA DIST. DUNA/EDIF. >10    SCHEDA: 03.801 RECINZIONE AREA:	<b>FOTO AREA A SUPPORTO DELLA BALNEAZIONE</b> 
<b>SUPERFICI IMPERMEABILI</b> PAVIMENTATA MQ: 57,19    PAVIMENTAZIONE: GETTO CLS		N. CABINE: 0    STATO: SUFFICIENTE
<b>SUPERFICI PERMEABILI</b> PAVIMENTATA MQ: 0    PAVIMENTAZIONE: LASTRE CEMENTO		
AREA A PARCHEGGIO ESTERNA ALL'AREA IN CONCESSIONE.		

**AREA DESTINATA ALLA BALNEAZIONE**

<b>ATTIVITA'</b> SUPERFICI IMPERMEABILI PAVIMENTATA MQ: 0    PAVIMENTAZIONE: SUPERFICI PERMEABILI PAVIMENTATA MQ: 0    PAVIMENTAZIONE: N_OMBRELLONI: 0    ATTERRAGGIO NATANTI: STATO: SUFFICIENTE    LARGHEZZA: 0    LUNGHEZZA: 0	<b>FOTO AREA DESTINATA ALLA BALNEAZIONE</b> 
---	---

DATI PIANO ARENILE 1996		ESISTENTE DA PROGETTO UNITARIO:		DATI ULTIMA CONCESSIONE EDILIZIA:		INTERVENTO CON PROGETTO UNITARIO:	
ESISTENTE:	55	STRUTTURE FISSE:	67,81	STRUTTURE FISSE:	20	INTERVENTO CON PROGETTO UNITARIO:	
INTERVENTO DIRETTO:	70	PAVIMENTAZIONI FISSE:	0	PAVIMENTAZIONI FISSE:	57,19		
PROGETTO UNITARIO:	70	TOT. SUP. COPERTA:	67,81	TOT. SUP. COPERTA:	77,19		70



DATA
18/11/2003
RILEVATORI
GIUNCHI - MINGUZZI
AGGIORNAMENTO
<b>PAGINA 3</b>

CODICE STRUTTURA	03.007	
LOC	CASALBORSETTI-PRIMARO	
VIA	SPALAZZI	
CIVICO	0 PARTE	
<b>CATASTO TERRENI RAVENNA</b>		
SEZIONE	FOGLIO	MAPPALE
S.A.	53	0

**ELEMENTI COSTITUENTI L'INSIEME**

DENOMINAZIONE	Bar Lamone	DESTINAZIONE D'USO	CHIOSCO-BAR
---------------	------------	--------------------	-------------

<b>CORPO A</b>	COD. EDI	71957	
DESTINAZIONE/USO:	MATERIALE :		
	TIPO COSTR:		
	COPERTURA:		
	INFISSI:		
	FINITURE:		
SUP. COPERTA:	20 H:	0 COLORE1:	2
SUP. PORTIC.:	0 H:	0 CONSERVAZIONE:	SUFFICIENTE
STRUTTURA PORTICO:		MATERIALE:	



<b>CORPO B</b>	COD. EDI		
DESTINAZIONE/USO:	MATERIALE :		
	TIPO COSTR:		
	COPERTURA:		
	INFISSI:		
	FINITURE:		
SUP. COPERTA:	0 H:	0 COLORE1:	2
SUP. PORTIC.:	0 H:	0 CONSERVAZIONE:	
STRUTTURA PORTICO:		MATERIALE:	



<b>CORPO C</b>	COD. EDI		
DESTINAZIONE/USO:	MATERIALE :		
	TIPO COSTR:		
	COPERTURA:		
	INFISSI:		
	FINITURE:		
SUP. COPERTA:	0 H:	0 COLORE1:	2
SUP. PORTIC.:	0 H:	0 CONSERVAZIONE:	
STRUTTURA PORTICO:		MATERIALE:	



<b>CORPO D</b>	COD. EDI		
DESTINAZIONE/USO:	MATERIALE :		
	TIPO COSTR:		
	COPERTURA:		
	INFISSI:		
	FINITURE:		
SUP. COPERTA:	0 H:	0 COLORE1:	2
SUP. PORTIC.:	0 H:	0 CONSERVAZIONE:	
STRUTTURA PORTICO:		MATERIALE:	



DATA	COMUNE DI RAVENNA		CODICE STRUTTURA	04.001	
22/01/2004	AREA 6: PIANIFICAZIONE TERRITORIALE SERVIZIO PROGETTAZIONE URBANISTICA		LOC	MARINA ROMEA	
RILEVATORI	<b>CENSIMENTO STRUTTURE ARENILE</b>		VIA	VIALE ITALIA	
GIUNCHI - MINGUZZI			CIVICO	301 PARTE	
AGGIORNAMENTO	Pagina 2		ZONA PIANO ARENILE 96:	A-B1	
	Pagina 3		<b>CATASTO TERRENI RAVENNA</b>		
<b>PAGINA 1</b>			SEZIONE	FOGLIO	MAPPALE
			S.A.	53	254

**ELEMENTI COSTITUENTI L'INSIEME**

DENOMINAZIONE	Bagno Boca Barranca	DESTINAZIONE D'USO	STABILIMENTO BALNEARE
---------------	---------------------	--------------------	-----------------------

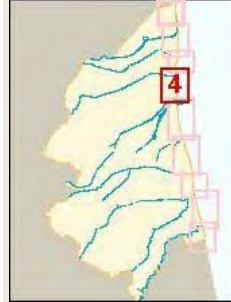

**VINCOLI AMBIENTALI**

- PAESISTICO LR 31/2000  
-L.R. 27/88  
-L.R. 1497/39  
-L.R. 1039/39  
-L.R. 431/85
- RNS  
 IDROGEOLOGICO  
 SIC  
 ZPS

**DINAMICA COSTA**

**CONNESSIONE RETI**

CICLABILE <300ML  
AUTOBUS <300ML  
PARCHEGGI <300ML  
AUTOSTRADA >10KM  
STATALE >1KM  
PROVINCIALE >1KM

**EROSIONE****TRATTO:****NOTE ZONA****PRESENZA DI FILTRI E DIMENSIONAMENTO**

PINETA	ALTEZZA	LARGHEZZA	245	PINETA RECINZIONE	RETE METALLICA
DUNA	ALTEZZA	LARGHEZZA	0	<b>AREA RETROSTANTE</b>	<b>STATO:</b>
RECINZIONE	ALTEZZA	LARGHEZZA	0	PINETA	BUONO

**ACCESSIBILITA' SPIAGGIA**

MODALITA'	NUMERO	PAVIMENTAZIONE	ACCESSI	CONCESSIONE
CARRABILE	1	ASFALTATO	TIPOLOGIA NON ESCLUSIVO	CONC.
PEDONALE	0		PROPIETA' DEM. FORESTALE	

**PROTEZIONE DELLA COSTA**

DIFESE A MARE PARALLELE  
DIST. COSTA INTERASSE MATERIALE TIPO

DIFESE A MARE RADENTI  
LUNGHEZZA MATERIALE TIPO

DIFESE A PENNELLO  
LUNGHEZZA 128 INTERASSE MATERIALE MASSI IN PIETRA TIPO

**AREA DI PERTINENZA**

PROPIETA' DEM.MARITTIMO N° CONCES. INIZIO SCADENZA

CONCESSIONARIO per Soc. Ebano s.n.c. di Venturini Cinzia e C. P.I. 02031210392

GESTORE Venturini Cinzia

SUPERFICIE MQ.	DIMENSI	DISTANZA ALTRE CONCESSIONI
2975	FRONTE 35 PROFONDITA' 85	NORD 175,33 SUD 134,82

PROGETTO UNITARIO: DELIBERA 20093/277 DEL 10/04/2001 COMMIT: CSB COOP. STABILIMENTI CBR COOP BAGNINI

OGGETTO RAZIONALIZZAZIONE ARENILE MARINA ROMEA

**TITOLI EDILIZI RILASCIATI****NOTE AREA DI PERTINENZA**

EX CORTO MALTESE. PRIMO STABILIMENTO BALNEARE DI MARINA ROMEA. RISTORAZIONE ANCHE NEL PERIODO INVERNALE. DUNA A SUD ADIACENTE L'EDIFICIO. CABINE N. 17, DOCCE APERTE 3 E 2 CHIUSE, 160 LETTINI, 48 OMBRELLONI E 8 8 W.C. STRUTTURA COMPRESA TRA DUE DUNE.

DATA
22/01/2004
RILEVATORI
GIUNCHI - MINGUZZI
AGGIORNAMENTO
<b>PAGINA 2</b>


**COMUNE DI RAVENNA**  
 AREA 6: PIANIFICAZIONE TERRITORIALE  
 SERVIZIO PROGETTAZIONE URBANISTICA

**CENSIMENTO STRUTTURE ARENILE**

CODICE STRUTTURA	04.001		
LOC	MARINA ROMEA		
VIA	VIALE ITALIA		
CIVICO	301	PARTE	
<b>CATASTO TERRENI RAVENNA</b>			
SEZIONE	FOGLIO	MAPPALE	
S.A.	53	254	

**ELEMENTI COSTITUENTI L'INSIEME**


<b>DENOMINAZIONE</b>	Bagno Boca Barranca	<b>DESTINAZIONE D'USO</b>	STABILIMENTO BALNEARE
----------------------	---------------------	---------------------------	-----------------------

<b>SCHEMA STATO CONCESSIONATO</b>	<b>SCHEMA STATO RILEVATO</b>

**AREA DI SUPPORTO ALLA BALNEAZIONE**

<b>DESTINAZIONE D'USO</b>	<b>ACCESSIBILITA'</b>	<b>FOTO AREA A SUPPORTO DELLA BALNEAZIONE</b>
PARCHEGGIO MQ: 1261	<input type="checkbox"/> PRESENZA DI BARRIERE ARCHITETTONICHE	
VERDE MQ: 0	<input checked="" type="checkbox"/> PRESENZA DI DUNA IN AREA CONCESSIONATA	
ATTREZ. SPORT. MQ: 400	DIST. DUNA EDIF. < 5    SCHEDA: 04.802	
SUP TEMPORANEE: 0,00	RECINZIONE AREA: CEMENTO	
<b>SUPERFICI IMPERMEABILI</b>		
PAVIMENTATA MQ: 268,53	PAVIMENTAZIONE: GETTO CLS	
<b>SUPERFICI PERMEABILI</b>		
PAVIMENTATA MQ:	PAVIMENTAZIONE: LASTRE CEMENTO	
AREA A PARCHEGGIO CON PORZIONE ESTERNA ALL'AREA IN CONCESSIONE.		
		N. CABINE: 17    STATO: SUFFICIENTE

**AREA DESTINATA ALLA BALNEAZIONE**

<b>ATTIVITA'</b>	<b>FOTO AREA DESTINATA ALLA BALNEAZIONE</b>	
OMBREGGIO		
CAMPO SPORTIVO		
AREA RICREATIVA		
<b>SUPERFICI IMPERMEABILI</b>		
PAVIMENTATA MQ:		PAVIMENTAZIONE:
<b>SUPERFICI PERMEABILI</b>		
PAVIMENTATA MQ:	PAVIMENTAZIONE: LASTRE CEMENTO	
N_OMBRELLONI: 48	<b>ATTERRAGGIO NATANTI:</b>	
STATO: SUFFICIENTE	LARGHEZZA: 0    LUNGHEZZA:	

DATI PIANO ARENILE 1996	ESISTENTE DA PROGETTO UNITARIO:	DATI ULTIMA CONCESSIONE EDILIZIA:	INTERVENTO CON PROGETTO UNITARIO:
ESISTENTE: 990	STRUTTURE FISSE: 752,85	STRUTTURE FISSE: 752,85	
INTERVENTO DIRETTO: 990	PAVIMENTAZIONI FISSE: 268,53	PAVIMENTAZIONI FISSE: 268,53	
PROGETTO UNITARIO: 990	TOT. SUP. COPERTA: 1021,38	TOT. SUP. COPERTA: 1021,38	



DATA
22/01/2004
RILEVATORI
GIUNCHI - MINGUZZI
AGGIORNAMENTO
<b>PAGINA 3</b>


**COMUNE DI RAVENNA**  
 AREA 6: PIANIFICAZIONE TERRITORIALE E  
 SERVIZIO PROGETTAZIONE URBANISTICA

**CENSIMENTO STRUTTURE ARENILE**

CODICE STRUTTURA	04.001		
LOC	MARINA ROMEA		
VIA	VIALE ITALIA		
CIVICO	301	PARTE	
<b>CATASTO TERRENI RAVENNA</b>			
SEZIONE	FOGLIO	MAPPALE	
S.A.	53	254	

**ELEMENTI COSTITUENTI L'INSIEME**

<b>DENOMINAZIONE</b>	Bagno Boca Barranca	<b>DESTINAZIONE D'USO</b>	STABILIMENTO BALNEARE
----------------------	---------------------	---------------------------	-----------------------

<b>CORPO A</b>		<b>COD. EDI</b>	72634
<b>DESTINAZIONE/USO:</b>	<b>MATERIALE :</b>	CEMENTO ARMATO	
RISTORANTE	<b>TIPO COSTR:</b>	IN OPERA	
CABINA	<b>COPERTURA:</b>	DUE FALDE	
MAGAZZINO	<b>INFISSI:</b>	LEGN.ALLUM.MET.	
SERVIZIO IGIENICO	<b>FINITURE:</b>	INTONACATO	
<b>SUP. COPERTA:</b>	752,85	<b>H:</b>	4,5
<b>COLORE1:</b>	BIANCO	<b>2</b>	
<b>SUP. PORTIC.:</b>		<b>H:</b>	
<b>CONSERVAZIONE:</b>	SUFFICIENTE		
<b>STRUTTURA PORTICO:</b>	FISSA	<b>MATERIALE:</b>	CEMENTO ARMATO



<b>CORPO B</b>		<b>COD. EDI</b>	
<b>DESTINAZIONE/USO:</b>	<b>MATERIALE :</b>		
	<b>TIPO COSTR:</b>		
	<b>COPERTURA:</b>		
	<b>INFISSI:</b>		
	<b>FINITURE:</b>		
<b>SUP. COPERTA:</b>		<b>H:</b>	
<b>COLORE1:</b>		<b>2</b>	
<b>SUP. PORTIC.:</b>		<b>H:</b>	
<b>CONSERVAZIONE:</b>			
<b>STRUTTURA PORTICO:</b>		<b>MATERIALE:</b>	



<b>CORPO C</b>		<b>COD. EDI</b>	
<b>DESTINAZIONE/USO:</b>	<b>MATERIALE :</b>		
	<b>TIPO COSTR:</b>		
	<b>COPERTURA:</b>		
	<b>INFISSI:</b>		
	<b>FINITURE:</b>		
<b>SUP. COPERTA:</b>		<b>H:</b>	
<b>COLORE1:</b>		<b>2</b>	
<b>SUP. PORTIC.:</b>		<b>H:</b>	
<b>CONSERVAZIONE:</b>			
<b>STRUTTURA PORTICO:</b>		<b>MATERIALE:</b>	



<b>CORPO D</b>		<b>COD. EDI</b>	
<b>DESTINAZIONE/USO:</b>	<b>MATERIALE :</b>		
	<b>TIPO COSTR:</b>		
	<b>COPERTURA:</b>		
	<b>INFISSI:</b>		
	<b>FINITURE:</b>		
<b>SUP. COPERTA:</b>		<b>H:</b>	
<b>COLORE1:</b>		<b>2</b>	
<b>SUP. PORTIC.:</b>		<b>H:</b>	
<b>CONSERVAZIONE:</b>			
<b>STRUTTURA PORTICO:</b>		<b>MATERIALE:</b>	



DATA	 <b>COMUNE DI RAVENNA</b> AREA 6: PIANIFICAZIONE TERRITORIALE SERVIZIO PROGETTAZIONE URBANISTICA		CODICE STRUTTURA	04.002	
22/01/2004			LOC	MARINA ROMEA	
RILEVATORI	<b>CENSIMENTO STRUTTURE ARENILE</b>		VIA	VIALE ITALIA	
GIUNCHI - MINGUZZI			CIVICO	6 PARTE	B
AGGIORNAMENTO	Pagina 2		ZONA PIANO ARENILE 96:	A-B4	
	Pagina 3		<b>CATASTO TERRENI RAVENNA</b>		
<b>PAGINA 1</b>			SEZIONE	FOGLIO	MAPPALE
			S.A.	53	

## ELEMENTI COSTITUENTI L'INSIEME

DENOMINAZIONE	Bagno Mercurio	DESTINAZIONE D'USO	STABILIMENTO BALNEARE
---------------	----------------	--------------------	-----------------------

## VINCOLI AMBIENTALI

 PAESISTICO LR 31/2000

-L.R. 27/88  
-L.R. 1497/39  
-L.R. 1039/39  
-L.R. 431/85

 RNS

IDROGEOLOGICO  
 SIC  
 ZPS

## DINAMICA COSTA

## CONNESSIONE RETI

CICLABILE <300ML  
AUTOBUS <300ML  
PARCHEGGI <300ML  
AUTOSTRADA >10KM  
STATALE >1KM  
PROVINCIALE >1KM

## EROSIONE

## TRATTO:



## NOTE ZONA

## PRESENZA DI FILTRI E DIMENSIONAMENTO

PINETA	ALTEZZA		LARGHEZZA	261
DUNA	ALTEZZA		LARGHEZZA	0
RECINZIONE	ALTEZZA	1,2	LARGHEZZA	0

## ACCESSIBILITA'

PINETA RECINZIONE	RETE METALLICA
AREA RETROSTANTE	STATO:
PINETA	BUONO

## MATERIALE RECINZ.

## ACCESSIBILITA' SPIAGGIA

MODALITA'	NUMERO	PAVIMENTAZIONE	ACCESSI	CONCESSIONE
CARRABILE	1	ASFALTATO	TIPOLOGIA NON ESCLUSIVO	CONC.
PEDONALE	0		PROPIETA' DEM. FORESTALE	

## PROTEZIONE DELLA COSTA

 DIFESE A MARE PARALLELE

DIST. COSTA INTERASSE MATERIALE TIPO

 DIFESE A MARE RADENTI

LUNGHEZZA MATERIALE TIPO

 DIFESE A PENNELLO

LUNGHEZZA INTERASSE MATERIALE TIPO

## AREA DI PERTINENZA

PROPIETA' DEM.MARITTIMO N° CONCES. 7/02 INIZIO SCADENZA

CONCESSIONARIO Cenni Catia P.I. NNCTA63E43E289A

GESTORE Cenni Catia

SUPERFICIE MQ. DIMENSI DISTANZA ALTRE CONCESSIONI

3665 FRONTE 50 PROFONDITA' 74 NORD 134,82 SUD 45,78

PROGETTO UNITARIO: DELIBERA 20093/277 DEL 10/04/2001 COMMIT: CSB COOP. STABILIMENTI


OGGETTO RAZIONALIZZAZIONE ARENILE MARINA ROMEA CBR COOP BAGNINI

## TITOLI EDILIZI RILASCIATI

## NOTE AREA DI PERTINENZA

NUMERO DI CABINE 10, DOCCE APERTE N.3 E N.2 CHIUSE, N.250 LETTINI, 5 SDRAI, 60 OMBRELLONINI, 3 W.C. E UN LAVAPIEDI. RISTORANTE ESTIVO.  
ATTIVITA': BEACH VOLLEY, PALLACANESTRO, E RACCHETTONI. PRESENZA DI VEGETAZIONE NELL'AREA IN CONCESSIONE. STRUTTURA COMPRESA TRA DUE DUNE.

DATA
22/01/2004
RILEVATORI
GIUNCHI - MINGUZZI
AGGIORNAMENTO
<b>PAGINA 2</b>



# COMUNE DI RAVENNA

AREA 6: PIANIFICAZIONE TERRITORIALE  
SERVIZIO PROGETTAZIONE URBANISTICA

## CENSIMENTO STRUTTURE ARENILE

Pagina 1
Pagina 3

CODICE STRUTTURA	04.002		
LOC	MARINA ROMEA		
VIA	VIALE ITALIA		
CIVICO	6	PARTE	B
<b>CATASTO TERRENI RAVENNA</b>			
SEZIONE	FOGLIO	MAPPALE	
S.A.	53		

**ELEMENTI COSTITUENTI L'INSIEME**

DENOMINAZIONE	Bagno Mercurio	DESTINAZIONE D'USO	STABILIMENTO BALNEARE
---------------	----------------	--------------------	-----------------------

**SCHEMA STATO CONCESSIONATO**

**SCHEMA STATO RILEVATO**

**AREA DI SUPPORTO ALLA BALNEAZIONE**

DESTINAZIONE D'USO	ACCESSIBILITA'
PARCHEGGIO MQ: 476	<input type="checkbox"/> PRESENZA DI BARRIERE ARCHITETTONICHE
VERDE MQ: 105	<input checked="" type="checkbox"/> PRESENZA DI DUNA IN AREA CONCESSIONATA
ATTREZ. SPORT. MQ: 306	DIST. DUNA EDIF. < 5    SCHEDA: 04.802
SUP TEMPORANEE: 76,00	RECINZIONE AREA: LEGNO

**FOTO AREA A SUPPORTO DELLA BALNEAZIONE**



**SUPERFICI IMPERMEABILI**

PAVIMENTATA MQ:	0	PAVIMENTAZIONE:
-----------------	---	-----------------

**SUPERFICI PERMEABILI**

PAVIMENTATA MQ:		PAVIMENTAZIONE:	LASTRE CEMENTO
-----------------	--	-----------------	----------------

AREA A PARCHEGGIO CON PORZIONE ESTERNA ALL'AREA IN CONCESSIONE. SOLAMENTE UNA PORZIONE DELL'AREA RETROSTANTE E RECINTATA.

N. CABINE:	10	STATO:	SUFFICIENTE
------------	----	--------	-------------

**AREA DESTINATA ALLA BALNEAZIONE**

ATTIVITA':	OMBREGGIO	AREA RICREATIVA
------------	-----------	-----------------

**SUPERFICI IMPERMEABILI**

PAVIMENTATA MQ:		PAVIMENTAZIONE:
-----------------	--	-----------------

**SUPERFICI PERMEABILI**

PAVIMENTATA MQ:		PAVIMENTAZIONE:	LASTRE CEMENTO
-----------------	--	-----------------	----------------

N_OMBRELLONI:	60	ATTERRAGGIO NATANTI:
---------------	----	----------------------

STATO:	SUFFICIENTE	LARGHEZZA:		LUNGHEZZA:	
--------	-------------	------------	--	------------	--

**FOTO AREA DESTINATA ALLA BALNEAZIONE**



DATI PIANO ARENILE 1996		ESISTENTE DA PROGETTO UNITARIO:		DATI ULTIMA CONCESSIONE EDILIZIA:		INTERVENTO CON PROGETTO UNITARIO:	
ESISTENTE:	470	STRUTTURE FISSE:	248,52	STRUTTURE FISSE:	0	INTERVENTO CON PROGETTO UNITARIO:	
INTERVENTO DIRETTO:	365	PAVIMENTAZIONI FISSE:	0	PAVIMENTAZIONI FISSE:	0		
PROGETTO UNITARIO:	400	TOT. SUP. COPERTA:	248,52	TOT. SUP. COPERTA:	0		230



DATA
22/01/2004
RILEVATORI
GIUNCHI - MINGUZZI
AGGIORNAMENTO
<b>PAGINA 3</b>


**COMUNE DI RAVENNA**  
 AREA 6: PIANIFICAZIONE TERRITORIALE E  
 SERVIZIO PROGETTAZIONE URBANISTICA

**CENSIMENTO STRUTTURE ARENILE**

CODICE STRUTTURA	04.002	
LOC	MARINA ROMEA	
VIA	VIALE ITALIA	
CIVICO	6 PARTE B	
<b>CATASTO TERRENI RAVENNA</b>		
SEZIONE	FOGLIO	MAPPALE
S.A.	53	

**ELEMENTI COSTITUENTI L'INSIEME**

DENOMINAZIONE	Bagno Mercurio	DESTINAZIONE D'USO	STABILIMENTO BALNEARE
---------------	----------------	--------------------	-----------------------

<b>CORPO A</b>		COD. EDI	72635
DESTINAZIONE/USO:	MATERIALE :	CEMENTO ARMATO	
BAR RISTORO	TIPO COSTR:	PREFABBRICATA	
MAGAZZINO	COPERTURA:	PIANA	
	INFISSI:	ALLUM.METAL.	
	FINITURE:	INTONACATO	
SUP. COPERTA:	H:	3,5	COLORE1: GIALLO 2 VERDE
SUP. PORTIC.:	H:		CONSERVAZIONE: SUFFICIENTE
STRUTTURA PORTICO:	MATERIALE:		



<b>CORPO B</b>		COD. EDI	71961
DESTINAZIONE/USO:	MATERIALE :	CEMENTO ARMATO	
SERVIZIO IGIENICO	TIPO COSTR:	PREFABBRICATA	
CABINA	COPERTURA:	UNA FALDA	
	INFISSI:	LEGNO	
	FINITURE:	INTONACATO	
SUP. COPERTA:	H:	2,5	COLORE1: GIALLO 2 VERDE
SUP. PORTIC.:	H:		CONSERVAZIONE: SUFFICIENTE
STRUTTURA PORTICO:	MATERIALE:		



<b>CORPO C</b>		COD. EDI	71962
DESTINAZIONE/USO:	MATERIALE :	CEMENTO ARMATO	
CABINA	TIPO COSTR:	PREFABBRICATA	
	COPERTURA:	UNA FALDA	
	INFISSI:	LEGNO	
	FINITURE:	INTONACATO	
SUP. COPERTA:	H:	2,5	COLORE1: GIALLO 2 VERDE
SUP. PORTIC.:	H:		CONSERVAZIONE: SUFFICIENTE
STRUTTURA PORTICO:	MATERIALE:		



<b>CORPO D</b>		COD. EDI	
DESTINAZIONE/USO:	MATERIALE :		
	TIPO COSTR:		
	COPERTURA:		
	INFISSI:		
	FINITURE:		
SUP. COPERTA:	H:		COLORE1: 2
SUP. PORTIC.:	H:		CONSERVAZIONE:
STRUTTURA PORTICO:	MATERIALE:		



DATA	 <b>COMUNE DI RAVENNA</b> AREA 6: PIANIFICAZIONE TERRITORIALE SERVIZIO PROGETTAZIONE URBANISTICA		CODICE STRUTTURA	04.003	
22/01/2004			LOC	MARINA ROMEA	
RILEVATORI	<b>CENSIMENTO STRUTTURE ARENILE</b>		VIA	VIALE ITALIA	
GIUNCHI - MINGUZZI			CIVICO	8 PARTE	
AGGIORNAMENTO	Pagina 2		ZONA PIANO ARENILE 96:	A-B4	
	Pagina 3		<b>CATASTO TERRENI RAVENNA</b>		
<b>PAGINA 1</b>			SEZIONE	FOGLIO	MAPPALE
			S.A.	80	

## ELEMENTI COSTITUENTI L'INSIEME

DENOMINAZIONE	Bagno Diana	DESTINAZIONE D'USO	STABILIMENTO BALNEARE
---------------	-------------	--------------------	-----------------------

## VINCOLI AMBIENTALI

 PAESISTICO LR 31/2000

-L.R. 27/88  
-L.R. 1497/39  
-L.R. 1039/39  
-L.R. 431/85

 RNS

IDROGEOLOGICO  
 SIC  
 ZPS


## DINAMICA COSTA

## CONNESSIONE RETI

CICLABILE <300ML  
AUTOBUS <300ML  
PARCHEGGI <300ML  
AUTOSTRADA >10KM  
STATALE >1KM  
PROVINCIALE >1KM

## EROSIONE

## TRATTO:



## NOTE ZONA

## PRESENZA DI FILTRI E DIMENSIONAMENTO

PINETA	ALTEZZA		LARGHEZZA	264	PINETA RECINZIONE	RETE METALLICA
DUNA	ALTEZZA		LARGHEZZA	0	AREA RETROSTANTE	STATO:
RECINZIONE	ALTEZZA	1,2	LARGHEZZA	0	PINETA	BUONO

## ACCESSIBILITA' SPIAGGIA

MODALITA'	NUMERO	PAVIMENTAZIONE	ACCESSI	CONCESSIONE
CARRABILE	1	ASFALTATO	TIPOLOGIA NON ESCLUSIVO	CONC.
PEDONALE	0		PROPIETA' DEM. FORESTALE	

## PROTEZIONE DELLA COSTA

 DIFESE A MARE PARALLELE

DIST. COSTA INTERASSE MATERIALE TIPO

 DIFESE A MARE RADENTI

LUNGHEZZA MATERIALE TIPO

 DIFESE A PENNELLO

LUNGHEZZA INTERASSE MATERIALE TIPO

## AREA DI PERTINENZA

PROPIETA' DEM.MARITTIMO N° CONCES. 44/01 INIZIO SCADENZA

CONCESSIONARIO Stella Giovanni P.I.

GESTORE Stella Giovanni

SUPERFICIE MQ. DIMENSI DISTANZA ALTRE CONCESSIONI

2800 FRONTE 40 PROFONDITA' 75 NORD 45,78 SUD 41,29

PROGETTO UNITARIO: DELIBERA 20093/277 DEL 10/04/2001 COMMIT: CSB COOP. STABILIMENTI CBR COOP BAGNINI

OGGETTO RAZIONALIZZAZIONE ARENILE MARINA ROMEA

## TITOLI EDILIZI RILASCIATI

## NOTE AREA DI PERTINENZA

NUMERO DI CABINE 10, DOCCE APERTE N. 2 E N.1 CHIUSE, N. 200 LETTINI, 5 SDRAI, 50 OMBRELLONI, 3 W.C. E 1 LAVAPIEDI. RISTORAZIONE ESTIVA. ATTIVITA': BEACH VOLLEY, RACCHETTONI. PARCHEGGIO IN AREA CONCESSIONATA.  
STRUTTURA COMPRESA TRA DUE DUNE.

DATA
22/01/2004
RILEVATORI
GIUNCHI - MINGUZZI
AGGIORNAMENTO
<b>PAGINA 2</b>

CODICE STRUTTURA	04.003	
LOC	MARINA ROMEA	
VIA	VIALE ITALIA	
CIVICO	8 PARTE	
<b>CATASTO TERRENI RAVENNA</b>		
SEZIONE	FOGLIO	MAPPALE
S.A.	80	

## CENSIMENTO STRUTTURE ARENILE

### ELEMENTI COSTITUENTI L'INSIEME

DENOMINAZIONE	Bagno Diana	DESTINAZIONE D'USO	STABILIMENTO BALNEARE
---------------	-------------	--------------------	-----------------------

#### SCHEMA STATO CONCESSIONATO

#### SCHEMA STATO RILEVATO

### AREA DI SUPPORTO ALLA BALNEAZIONE

DESTINAZIONE D'USO	ACCESSIBILITA'
PARCHEGGIO MQ: 732	<input type="checkbox"/> PRESENZA DI BARRIERE ARCHITETTONICHE
VERDE MQ: 0	<input checked="" type="checkbox"/> PRESENZA DI DUNA IN AREA CONCESSIONATA
ATTREZ. SPORT. MQ: 200	DIST. DUNA/EDIF. >10 SCHEDA: 04.804
SUP TEMPORANEE: 81,05	RECINZIONE AREA: CEMENTO

#### FOTO AREA A SUPPORTO DELLA BALNEAZIONE



SUPERFICI IMPERMEABILI	
PAVIMENTATA MQ: 0	PAVIMENTAZIONE:

SUPERFICI PERMEABILI	
PAVIMENTATA MQ:	PAVIMENTAZIONE: LASTRE CEMENTO

AREA A PARCHEGGIO CON PORZIONE ESTERNA ALL'AREA IN CONCESSIONE. PRESENZA DI ALBERATURE.

N. CABINE: 10	STATO: SUFFICIENTE
---------------	--------------------

### AREA DESTINATA ALLA BALNEAZIONE

ATTIVITA':	OMBREGGIO	CAMPO SPORTIVO	AREA RICREATIVA
------------	-----------	----------------	-----------------

SUPERFICI IMPERMEABILI	
PAVIMENTATA MQ:	PAVIMENTAZIONE:

SUPERFICI PERMEABILI	
PAVIMENTATA MQ:	PAVIMENTAZIONE: LASTRE CEMENTO

N_OMBRELLONI: 50	ATTERRAGGIO NATANTI:
------------------	----------------------

STATO: SUFFICIENTE	LARGHEZZA: 0	LUNGHEZZA: 0
--------------------	--------------	--------------

#### FOTO AREA DESTINATA ALLA BALNEAZIONE



DATI PIANO ARENILE 1996		ESISTENTE DA PROGETTO UNITARIO:		DATI ULTIMA CONCESSIONE EDILIZIA:		INTERVENTO CON PROGETTO UNITARIO:	
ESISTENTE:	156	STRUTTURE FISSE:	158,64	STRUTTURE FISSE:	158,64		
INTERVENTO DIRETTO:	210	PAVIMENTAZIONI FISSE:	0	PAVIMENTAZIONI FISSE:	0		
PROGETTO UNITARIO:	230	TOT. SUP. COPERTA:	158,64	TOT. SUP. COPERTA:	158,64		230



DATA
22/01/2004
RILEVATORI
GIUNCHI - MINGUZZI
AGGIORNAMENTO
<b>PAGINA 3</b>


**COMUNE DI RAVENNA**  
 AREA 6: PIANIFICAZIONE TERRITORIALE E  
 SERVIZIO PROGETTAZIONE URBANISTICA

**CENSIMENTO STRUTTURE ARENILE**

CODICE STRUTTURA	04.003	
LOC	MARINA ROMEA	
VIA	VIALE ITALIA	
CIVICO	8 PARTE	
<b>CATASTO TERRENI RAVENNA</b>		
SEZIONE	FOGLIO	MAPPALE
S.A.	80	

**ELEMENTI COSTITUENTI L'INSIEME**

DENOMINAZIONE	Bagno Diana	DESTINAZIONE D'USO	STABILIMENTO BALNEARE
---------------	-------------	--------------------	-----------------------

<b>CORPO A</b>		COD. EDI	72539
DESTINAZIONE/USO:	MATERIALE :	CEMENTO ARMATO	
BAR RISTORO	TIPO COSTR:	PREFABBRICATA	
MAGAZZINO	COPERTURA:	DUE FALDE	
	INFISSI:	LEGNO, ALLUMINIO	
	FINITURE:	INTONACATO	
SUP. COPERTA:	104,79	H:	3,7
		COLORE1:	BIANCO 2 ROSSO
SUP. PORTIC.:	51,54	H:	3
		CONSERVAZIONE:	SUFFICIENTE
STRUTTURA PORTICO:	REMOVIBILE	MATERIALE:	LEGNO



<b>CORPO B</b>		COD. EDI	71963
DESTINAZIONE/USO:	MATERIALE :	CEMENTO ARMATO	
SERVIZIO IGIENICO	TIPO COSTR:	PREFABBRICATA	
CABINA	COPERTURA:	UNA FALDA	
	INFISSI:	LEGNO	
	FINITURE:	INTONACATO	
SUP. COPERTA:	53,55	H:	2,7
		COLORE1:	BIANCO 2 ROSSO
SUP. PORTIC.:		H:	
		CONSERVAZIONE:	SUFFICIENTE
STRUTTURA PORTICO:		MATERIALE:	




<b>CORPO C</b>		COD. EDI	
DESTINAZIONE/USO:	MATERIALE :		
	TIPO COSTR:		
	COPERTURA:		
	INFISSI:		
	FINITURE:		
SUP. COPERTA:		H:	
		COLORE1:	
SUP. PORTIC.:		H:	
		CONSERVAZIONE:	
STRUTTURA PORTICO:		MATERIALE:	



<b>CORPO D</b>		COD. EDI	
DESTINAZIONE/USO:	MATERIALE :		
	TIPO COSTR:		
	COPERTURA:		
	INFISSI:		
	FINITURE:		
SUP. COPERTA:		H:	
		COLORE1:	
SUP. PORTIC.:		H:	
		CONSERVAZIONE:	
STRUTTURA PORTICO:		MATERIALE:	





DATA	 <b>COMUNE DI RAVENNA</b> AREA 6: PIANIFICAZIONE TERRITORIALE SERVIZIO PROGETTAZIONE URBANISTICA		CODICE STRUTTURA	04.004	
14/04/2004			LOC	MARINA ROMEA	
RILEVATORI	<b>CENSIMENTO STRUTTURE ARENILE</b>		VIA	VIALE ITALIA	
GIUNCHI - MINGUZZI			CIVICO	10 PARTE	
AGGIORNAMENTO	Pagina 2		ZONA PIANO ARENILE 96:	A-B4	
	Pagina 3		<b>CATASTO TERRENI RAVENNA</b>		
PAGINA 1			SEZIONE	FOGLIO	MAPPALE
			S.A.	80	

## ELEMENTI COSTITUENTI L'INSIEME

DENOMINAZIONE	Bagno Carolina	DESTINAZIONE D'USO	STABILIMENTO BALNEARE
---------------	----------------	--------------------	-----------------------

VINCOLI AMBIENTALI	DINAMICA COSTA	EROSIONE	TRATTO:
--------------------	----------------	----------	---------

<input checked="" type="checkbox"/> PAESISTICO LR 31/2000 -L.R. 27/88 -L.R. 1497/39 -L.R. 1039/39 -L.R. 431/85	<input type="checkbox"/> RNS <input checked="" type="checkbox"/> IDROGEOLOGICO <input checked="" type="checkbox"/> SIC <input type="checkbox"/> ZPS	<b>CONNESSIONE RETI</b> CICLABILE <300ML AUTOBUS <300ML PARCHEGGI <300ML AUTOSTRADA >10KM STATALE >1KM PROVINCIALE >1KM		
--	--	---	--	--

NOTE ZONA	
-----------	--

PRESENZA DI FILTRI E DIMENSIONAMENTO	ACCESSIBILITA'	MATERIALE RECINZ.
--------------------------------------	----------------	-------------------

PINETA ALTEZZA		LARGHEZZA	266	PINETA RECINZIONE	RETE METALLICA
DUNA ALTEZZA		LARGHEZZA	0	AREA RETROSTANTE	STATO:
RECINZIONE ALTEZZA	1,2	LARGHEZZA	0	PINETA	BUONO

ACCESSIBILITA' SPIAGGIA
-------------------------

MODALITA'	NUMERO	PAVIMENTAZIONE	ACCESSI	CONCESSIONE
CARRABILE	1	ASFALTATO	TIPOLOGIA	NON ESCLUSIVO CONC.
PEDONALE	0		PROPIETA'	DEM. FORESTALE

PROTEZIONE DELLA COSTA
------------------------

<input type="checkbox"/> DIFESE A MARE PARALLELE			
DIST. COSTA	INTERASSE	MATERIALE	TIPO
<input type="checkbox"/> DIFESE A MARE RADENTI			
LUNGHEZZA	MATERIALE	TIPO	
<input type="checkbox"/> DIFESE A PENNELLO			
LUNGHEZZA	INTERASSE	MATERIALE	TIPO

AREA DI PERTINENZA
--------------------


PROPIETA'	DEM.MARITTIMO	N° CONCES.	21/01	INIZIO	SCADENZA
CONCESSIONARIO	Soc. Bagno Carolina di Tassi Barbara e C. s.n.c.			P.I.	
GESTORE	Tassi Barbara				
SUPERFICIE MQ.	DIMENSI	DISTANZA ALTRE CONCESSIONI			
2850	FRONTE	30	PROFONDITA'	95	NORD 41,29 SUD 45,92

PROGETTO UNITARIO:	DELIBERA	20093/277	DEL	10/04/2001	COMMIT:	CSB COOP. STABILIMENTI CBR COOP BAGNINI
OGGETTO	RAZIONALIZZAZIONE ARENILE MARINA ROMEA					

TITOLI EDILIZI RILASCIATI	NOTE AREA DI PERTINENZA
---------------------------	-------------------------

	Numero Cabine: 10 Numero docce aperte: 2 Numero docce chiuse: 3 Numero lettini: 200 Numero sdrai: 10 Numero ombrelloni: 50 Numero WC: 4 Attività: Ristorante, Beach volley, Racchettoni. Struttura compresa tra due dune.
--	--

DATA
14/04/2004
RILEVATORI
GIUNCHI - MINGUZZI
AGGIORNAMENTO
<b>PAGINA 2</b>



# COMUNE DI RAVENNA

AREA 6: PIANIFICAZIONE TERRITORIALE  
SERVIZIO PROGETTAZIONE URBANISTICA

## CENSIMENTO STRUTTURE ARENILE

Pagina 1
Pagina 3

CODICE STRUTTURA	04.004	
LOC	MARINA ROMEA	
VIA	VIALE ITALIA	
CIVICO	10 PARTE	
<b>CATASTO TERRENI RAVENNA</b>		
SEZIONE	FOGLIO	MAPPALE
S.A.	80	

**ELEMENTI COSTITUENTI L'INSIEME**

DENOMINAZIONE	Bagno Carolina	DESTINAZIONE D'USO	STABILIMENTO BALNEARE
---------------	----------------	--------------------	-----------------------

**SCHEMA STATO CONCESSIONATO**

**SCHEMA STATO RILEVATO**

**AREA DI SUPPORTO ALLA BALNEAZIONE**

DESTINAZIONE D'USO	ACCESSIBILITA'
PARCHEGGIO MQ: 880	<input type="checkbox"/> PRESENZA DI BARRIERE ARCHITETTONICHE
VERDE MQ: 0	<input type="checkbox"/> PRESENZA DI DUNA IN AREA CONCESSIONATA
ATTREZ. SPORT. MQ: 400	DIST. DUNA EDIF. >10 SCHEDA: 04.804
SUP TEMPORANEE: 90,76	RECINZIONE AREA: CEMENTO

**FOTO AREA A SUPPORTO DELLA BALNEAZIONE**



**SUPERFICI IMPERMEABILI**

PAVIMENTATA MQ:	PAVIMENTAZIONE:
-----------------	-----------------

**SUPERFICI PERMEABILI**

PAVIMENTATA MQ:	PAVIMENTAZIONE: LASTRE CEMENTO
-----------------	--------------------------------

PARCHEGGIO ESTERNO ALL'AREA IN CONCESSIONE SIA DESTRA CHE A SINISTRA DELLA STRUTTURA.

N. CABINE: 10	STATO: SUFFICIENTE
---------------	--------------------

**AREA DESTINATA ALLA BALNEAZIONE**

ATTIVITA':	OMBREGGIO	CAMPO SPORTIVO	AREA RICREATIVA
------------	-----------	----------------	-----------------

**SUPERFICI IMPERMEABILI**

PAVIMENTATA MQ:	PAVIMENTAZIONE:
-----------------	-----------------

**SUPERFICI PERMEABILI**

PAVIMENTATA MQ:	PAVIMENTAZIONE: LASTRE CEMENTO
-----------------	--------------------------------

N_OMBRELLONI: 50	ATTERRAGGIO NATANTI:
STATO: SUFFICIENTE	LARGHEZZA: 0 LUNGHEZZA: 0

**FOTO AREA DESTINATA ALLA BALNEAZIONE**



DATI PIANO ARENILE 1996		ESISTENTE DA PROGETTO UNITARIO:		DATI ULTIMA CONCESSIONE EDILIZIA:		INTERVENTO CON PROGETTO UNITARIO:	
ESISTENTE:	160	STRUTTURE FISSE:	201,86	STRUTTURE FISSE:	0	INTERVENTO CON PROGETTO UNITARIO:	
INTERVENTO DIRETTO:	210	PAVIMENTAZIONI FISSE:		PAVIMENTAZIONI FISSE:	0		
PROGETTO UNITARIO:	230	TOT. SUP. COPERTA:	201,86	TOT. SUP. COPERTA:	0		230



DATA
14/04/2004
RILEVATORI
GIUNCHI - MINGUZZI
AGGIORNAMENTO
<b>PAGINA 3</b>

CODICE STRUTTURA	04.004	
LOC	MARINA ROMEA	
VIA	VIALE ITALIA	
CIVICO	10 PARTE	
<b>CATASTO TERRENI RAVENNA</b>		
SEZIONE	FOGLIO	MAPPALE
S.A.	80	

**ELEMENTI COSTITUENTI L'INSIEME**

DENOMINAZIONE	Bagno Carolina	DESTINAZIONE D'USO	STABILIMENTO BALNEARE
---------------	----------------	--------------------	-----------------------

<b>CORPO A</b>	<b>COD. EDI</b>	71965				
DESTINAZIONE/USO:	MATERIALE:	MURATURA	PORZIONE DI COPERTURA IN ETERNIT.			
BAR RISTORO	TIPO COSTR:	PREFABBRICATA				
CABINA	COPERTURA:	UNA FALDA				
SERVIZIO IGIENICO	INFISSI:	ALLUMINIO				
MAGAZZINO	FINITURE:	INTONACATO				
SUP. COPERTA:	H:	4	COLORE1:	BIANCO	2	AZZURRO
SUP. PORTIC.:	77,8	H:	3	CONSERVAZIONE:	SUFFICIENTE	
STRUTTURA PORTICO:	REMOVIBILE	MATERIALE:	METALLO			



<b>CORPO B</b>	<b>COD. EDI</b>	72540				
DESTINAZIONE/USO:	MATERIALE:	MURATURA	N. 12 CABINE			
CABINA	TIPO COSTR:	PREFABBRICATA				
	COPERTURA:	UNA FALDA				
	INFISSI:	LEGNO				
	FINITURE:	INTONACATO				
SUP. COPERTA:	H:	2,7	COLORE1:	BIANCO	2	AZZURRO
SUP. PORTIC.:		H:		CONSERVAZIONE:	SUFFICIENTE	
STRUTTURA PORTICO:		MATERIALE:				




<b>CORPO C</b>	<b>COD. EDI</b>					
DESTINAZIONE/USO:	MATERIALE:					
	TIPO COSTR:					
	COPERTURA:					
	INFISSI:					
	FINITURE:					
SUP. COPERTA:	H:		COLORE1:		2	
SUP. PORTIC.:		H:		CONSERVAZIONE:		
STRUTTURA PORTICO:		MATERIALE:				



<b>CORPO D</b>	<b>COD. EDI</b>					
DESTINAZIONE/USO:	MATERIALE:					
	TIPO COSTR:					
	COPERTURA:					
	INFISSI:					
	FINITURE:					
SUP. COPERTA:	H:		COLORE1:		2	
SUP. PORTIC.:		H:		CONSERVAZIONE:		
STRUTTURA PORTICO:		MATERIALE:				





DATA	 <b>COMUNE DI RAVENNA</b> AREA 6: PIANIFICAZIONE TERRITORIALE SERVIZIO PROGETTAZIONE URBANISTICA		CODICE STRUTTURA	04.005	
14/04/2004			LOC	MARINA ROMEA	
RILEVATORI	<b>CENSIMENTO STRUTTURE ARENILE</b>			VIA	VIALE ITALIA
GIUNCHI - MINGUZZI				CIVICO	12
AGGIORNAMENTO	Pagina 2			ZONA PIANO ARENILE 96:	A-B4
	Pagina 3			<b>CATASTO TERRENI RAVENNA</b>	
<b>PAGINA 1</b>			SEZIONE	FOGLIO	MAPPALE
			S.A.	80	

## ELEMENTI COSTITUENTI L'INSIEME

DENOMINAZIONE	Bagno Paolo	DESTINAZIONE D'USO	STABILIMENTO BALNEARE
---------------	-------------	--------------------	-----------------------

VINCOLI AMBIENTALI	DINAMICA COSTA	EROSIONE	TRATTO:
--------------------	----------------	----------	---------

<input checked="" type="checkbox"/> PAESISTICO LR 31/2000 -L.R. 27/88 -L.R. 1497/39 -L.R. 1039/39 -L.R. 431/85	<input type="checkbox"/> RNS <input checked="" type="checkbox"/> IDROGEOLOGICO <input checked="" type="checkbox"/> SIC <input type="checkbox"/> ZPS	<b>CONNESSIONE RETI</b> CICLABILE <300ML AUTOBUS <300ML PARCHEGGI <300ML AUTOSTRADA >10KM STATALE >1KM PROVINCIALE >1KM		
--	--	---	--	--

NOTE ZONA	
-----------	--

PRESENZA DI FILTRI E DIMENSIONAMENTO	ACCESSIBILITA'	MATERIALE RECINZ.
--------------------------------------	----------------	-------------------

PINETA ALTEZZA		LARGHEZZA	276,3	PINETA RECINZIONE	RETE METALLICA
DUNA ALTEZZA		LARGHEZZA	0	AREA RETROSTANTE	STATO:
RECINZIONE ALTEZZA	1,2	LARGHEZZA	0	EDIFICATO	SUFFICIENTE

ACCESSIBILITA' SPIAGGIA
-------------------------

MODALITA'	NUMERO	PAVIMENTAZIONE	ACCESSI	CONCESSIONE
CARRABILE	1	ASFALTATO	TIPOLOGIA	NON ESCLUSIVO CONC.
PEDONALE	0		PROPRIETA'	DEM. FORESTALE

PROTEZIONE DELLA COSTA
------------------------

<input type="checkbox"/> DIFESE A MARE PARALLELE			
DIST. COSTA	INTERASSE	MATERIALE	TIPO
<input type="checkbox"/> DIFESE A MARE RADENTI			
LUNGHEZZA	MATERIALE	TIPO	
<input type="checkbox"/> DIFESE A PENNELLO			
LUNGHEZZA	INTERASSE	MATERIALE	TIPO

AREA DI PERTINENZA
--------------------


PROPRIETA'	DEM.MARITTIMO	N° CONCES.	26/99	INIZIO	01/01/1998	SCADENZA	21/11/2001	
CONCESSIONARIO	Soc. Bagno Paolo s.n.c. di Zaffagnini Claudio e C.			P.I.	00962930392			
GESTORE	Zaffagnini Claudio							
SUPERFICIE MQ.	DIMENSI		DISTANZA ALTRE CONCESSIONI					
3348	FRONTE	40	PROFONDITA'	84	NORD	45,92	SUD	49,03

PROGETTO UNITARIO:	DELIBERA	20093/277	DEL	10/04/2001	COMMIT:	CSB COOP. STABILIMENTI CBR COOP BAGNINI
OGGETTO	RAZIONALIZZAZIONE ARENILE MARINA ROMEA					

TITOLI EDILIZI RILASCIATI	NOTE AREA DI PERTINENZA
---------------------------	-------------------------

PRATICA CON PG 65311/01 PER RICHIESTA DI AUMENTO DELLA CONCESSIONE DEMANIALE.	AREA DESTINATA A PARCHEGGIO ESTERNA ALL'AREA IN CONCESSIONE. NUMERO CABINE: 10 NUMERO DOCCE APERTE: 2 NUMERO DOCCE CHIUSE: 1, NUMERO LETTINI: 250, NUMERO SDRAI: 10, NUMERO OMBRELLONI: 70, NUMERO WC: 2 RISTORANTE, BEACH VOLLEY, PALLACANESTRO, RACCHETTONI. STABILIMENTO COMPRESO TRA DUE DUNE. CAMPO DA GIOCO IN ERBA.
---	--

DATA
14/04/2004
RILEVATORI
GIUNCHI - MINGUZZI
AGGIORNAMENTO
<b>PAGINA 2</b>



# COMUNE DI RAVENNA

AREA 6: PIANIFICAZIONE TERRITORIALE  
SERVIZIO PROGETTAZIONE URBANISTICA

## CENSIMENTO STRUTTURE ARENILE

Pagina 1
Pagina 3

CODICE STRUTTURA	04.005		
LOC	MARINA ROMEA		
VIA	VIALE ITALIA		
CIVICO	12	PARTE	
<b>CATASTO TERRENI RAVENNA</b>			
SEZIONE	FOGLIO	MAPPALE	
S.A.	80		

**ELEMENTI COSTITUENTI L'INSIEME**

DENOMINAZIONE	Bagno Paolo	DESTINAZIONE D'USO	STABILIMENTO BALNEARE
---------------	-------------	--------------------	-----------------------

**SCHEMA STATO CONCESSIONATO**

**SCHEMA STATO RILEVATO**

**AREA DI SUPPORTO ALLA BALNEAZIONE**

DESTINAZIONE D'USO	ACCESSIBILITA'
PARCHEGGIO MQ: 260	<input type="checkbox"/> PRESENZA DI BARRIERE ARCHITETTONICHE
VERDE MQ: 468	<input type="checkbox"/> PRESENZA DI DUNA IN AREA CONCESSIONATA
ATTREZ. SPORT. MQ: 628	DIST. DUNA EDIF. >5<10 SCHEDA: 04.805
SUP TEMPORANEE: 173,74	RECINZIONE AREA:

**FOTO AREA A SUPPORTO DELLA BALNEAZIONE**



**SUPERFICI IMPERMEABILI**

PAVIMENTATA MQ: 165,42	PAVIMENTAZIONE:
------------------------	-----------------

**SUPERFICI PERMEABILI**

PAVIMENTATA MQ:	PAVIMENTAZIONE: LASTRE CEMENTO
-----------------	--------------------------------

CAMPO DA CALCETTO IN ERBA RECINTATO.

N. CABINE: 18	STATO: SUFFICIENTE
---------------	--------------------

**AREA DESTINATA ALLA BALNEAZIONE**

ATTIVITA': AREA RICREATIVA OMBREGGIO CAMPO SPORTIVO

**SUPERFICI IMPERMEABILI**

PAVIMENTATA MQ:	PAVIMENTAZIONE:
-----------------	-----------------

**SUPERFICI PERMEABILI**

PAVIMENTATA MQ:	PAVIMENTAZIONE: LASTRE CEMENTO
-----------------	--------------------------------

N\_OMBRELLONI: 70

STATO: SUFFICIENTE

ATTERRAGGIO NATANTI: LARGHEZZA: 0 LUNGHEZZA: 0

PRESENZA DI BANDIERA SEGNALETICA DI SALVATAGGIO. RECINZIONE PARZIALE IN CEMENTO.

**FOTO AREA DESTINATA ALLA BALNEAZIONE**



DATI PIANO ARENILE 1996		ESISTENTE DA PROGETTO UNITARIO:		DATI ULTIMA CONCESSIONE EDILIZIA:		INTERVENTO CON PROGETTO UNITARIO:	
ESISTENTE:	416	STRUTTURE FISSE:	154,29	STRUTTURE FISSE:	154,29		
INTERVENTO DIRETTO:	320	PAVIMENTAZIONI FISSE:	165,42	PAVIMENTAZIONI FISSE:	165,42		
PROGETTO UNITARIO:	355	TOT. SUP. COPERTA:	319,71	TOT. SUP. COPERTA:	319,71		288



DATA
14/04/2004
RILEVATORI
GIUNCHI - MINGUZZI
AGGIORNAMENTO
<b>PAGINA 3</b>



# COMUNE DI RAVENNA

AREA 6: PIANIFICAZIONE TERRITORIALE E SERVIZIO PROGETTAZIONE URBANISTICA

## CENSIMENTO STRUTTURE ARENILE

CODICE STRUTTURA	04.005		
LOC	MARINA ROMEA		
VIA	VIALE ITALIA		
CIVICO	12	PARTE	
<b>CATASTO TERRENI RAVENNA</b>			
SEZIONE	FOGLIO	MAPPALE	
S.A.	80		

**ELEMENTI COSTITUENTI L'INSIEME**

DENOMINAZIONE	Bagno Paolo	DESTINAZIONE D'USO	STABILIMENTO BALNEARE
---------------	-------------	--------------------	-----------------------

<b>CORPO A</b>		COD. EDI	71967
DESTINAZIONE/USO:	MATERIALE:	CEMENTO ARMATO	
BAR RISTORO	TIPO COSTR:	PREFABBRICATA	
MAGAZZINO	COPERTURA:	PIANA	
	INFISSI:	ALLUMINIO	
	FINITURE:	INTONACATO	
SUP. COPERTA:	95,18	H:	3,5
		COLORE1:	BIANCO 2 GIALLO
SUP. PORTIC.:	60,18	H:	3
		CONSERVAZIONE:	SUFFICIENTE
STRUTTURA PORTICO:	REMOVIBILE	MATERIALE:	PLASTICA



<b>CORPO B</b>		COD. EDI	71966
DESTINAZIONE/USO:	MATERIALE:	CEMENTO ARMATO	
CABINA	TIPO COSTR:	PREFABBRICATA	
SERVIZIO IGIENICO	COPERTURA:	DUE FALDE	
	INFISSI:	LEGNO	
	FINITURE:	INTONACATO	
SUP. COPERTA:	54,01	H:	2,4
		COLORE1:	BIANCO 2 GIALLO
SUP. PORTIC.:		H:	
		CONSERVAZIONE:	SUFFICIENTE
STRUTTURA PORTICO:		MATERIALE:	




<b>CORPO C</b>		COD. EDI	72541
DESTINAZIONE/USO:	MATERIALE:	CEMENTO ARMATO	
SERVIZIO IGIENICO	TIPO COSTR:	PREFABBRICATA	
PRONTO SOCC.	COPERTURA:	PIANA	
	INFISSI:	LEGNO	
	FINITURE:	INTONACATO	
SUP. COPERTA:	8	H:	2,5
		COLORE1:	BIANCO 2 ARANCIONE
SUP. PORTIC.:		H:	
		CONSERVAZIONE:	SUFFICIENTE
STRUTTURA PORTICO:		MATERIALE:	



<b>CORPO D</b>		COD. EDI	
DESTINAZIONE/USO:	MATERIALE:		
	TIPO COSTR:		
	COPERTURA:		
	INFISSI:		
	FINITURE:		
SUP. COPERTA:		H:	
		COLORE1:	2
SUP. PORTIC.:		H:	
		CONSERVAZIONE:	
STRUTTURA PORTICO:		MATERIALE:	





DATA	 <b>COMUNE DI RAVENNA</b> AREA 6: PIANIFICAZIONE TERRITORIALE SERVIZIO PROGETTAZIONE URBANISTICA		CODICE STRUTTURA	04.006	
14/04/2004			LOC	MARINA ROMEA	
RILEVATORI	<b>CENSIMENTO STRUTTURE ARENILE</b>		VIA	VIALE ITALIA	
GIUNCHI - MINGUZZI			CIVICO	14 PARTE	
AGGIORNAMENTO	Pagina 2		ZONA PIANO ARENILE 96:	A-B4	
	Pagina 3		<b>CATASTO TERRENI RAVENNA</b>		
PAGINA 1			SEZIONE	FOGLIO	MAPPALE
			S.A.	80	

## ELEMENTI COSTITUENTI L'INSIEME

DENOMINAZIONE	Bagno Costa Azzurra	DESTINAZIONE D'USO	STABILIMENTO BALNEARE
---------------	---------------------	--------------------	-----------------------

VINCOLI AMBIENTALI	DINAMICA COSTA	EROSIONE	TRATTO:
--------------------	----------------	----------	---------

<input checked="" type="checkbox"/> PAESISTICO LR 31/2000 -L.R. 27/88 -L.R. 1497/39 -L.R. 1039/39 -L.R. 431/85	<input type="checkbox"/> RNS <input checked="" type="checkbox"/> IDROGEOLOGICO <input checked="" type="checkbox"/> SIC <input type="checkbox"/> ZPS	<b>CONNESSIONE RETI</b> CICLABILE <300ML AUTOBUS <300ML PARCHEGGI <300ML AUTOSTRADA >10KM STATALE >1KM PROVINCIALE >1KM		
--	--	---	--	--

NOTE ZONA	
-----------	--

PRESENZA DI FILTRI E DIMENSIONAMENTO	ACCESSIBILITA'	MATERIALE RECINZ.
--------------------------------------	----------------	-------------------

PINETA ALTEZZA		LARGHEZZA	285	PINETA RECINZIONE	RETE METALLICA
DUNA ALTEZZA		LARGHEZZA	0	AREA RETROSTANTE	STATO:
RECINZIONE ALTEZZA	1,2	LARGHEZZA	0	EDIFICATO	SUFFICIENTE

ACCESSIBILITA' SPIAGGIA
-------------------------

MODALITA'	NUMERO	PAVIMENTAZIONE	ACCESSI	CONCESSIONE
CARRABILE	1	ASFALTATO	TIPOLOGIA	NON ESCLUSIVO CONC.
PEDONALE	0		PROPRIETA'	DEM. FORESTALE

PROTEZIONE DELLA COSTA
------------------------

<input type="checkbox"/> DIFESE A MARE PARALLELE DIST. COSTA <input type="text"/> INTERASSE <input type="text"/> MATERIALE <input type="text"/> TIPO <input type="text"/>
<input type="checkbox"/> DIFESE A MARE RADENTI LUNGHEZZA <input type="text"/> MATERIALE <input type="text"/> TIPO <input type="text"/>
<input type="checkbox"/> DIFESE A PENNELLO LUNGHEZZA <input type="text"/> INTERASSE <input type="text"/> MATERIALE <input type="text"/> TIPO <input type="text"/>

AREA DI PERTINENZA
--------------------

PROPRIETA'	DEM.MARITTIMO	N° CONCES.	50/02	INIZIO		SCADENZA		
CONCESSIONARIO	Soc. Bagno Costa Azzurra di Capucci Aline e C. s.n.c.			P.I.	00941840399			
GESTORE	Capucci Aline							
SUPERFICIE MQ.	DIMENSI		DISTANZA ALTRE CONCESSIONI					
3276	FRONTE	36,4	PROFONDITA'	90	NORD	49,03	SUD	10

PROGETTO UNITARIO:	DELIBERA	20093/277	DEL	10/04/2001	COMMIT:	CSB COOP. STABILIMENTI CBR COOP BAGNINI
OGGETTO	RAZIONALIZZAZIONE ARENILE MARINA ROMEA					

TITOLI EDILIZI RILASCIATI	NOTE AREA DI PERTINENZA
---------------------------	-------------------------

	NUMERO CABINE: 15 NUMERO DOCCE APERTE: 3 NUMERO DOCCE CHIUSE: 1 NUMERO LETTINI: 234 NUMERO SDRAI: 20 NUMERO OMBRELLONI: 72 NUMERO WC: 4 NUMERO LAVAPIEDI: 1 ATTIVITA': BEACH VOLLEY, PALLACANESTRO, RACCHETTONI. AREA A PARCHEGGIO IN AREA IN CONCESSIONE. ADIACENTE AD UN RIMESSAGGIO NATANTI.
--	---

DATA
14/04/2004
RILEVATORI
GIUNCHI - MINGUZZI
AGGIORNAMENTO
<b>PAGINA 2</b>

CODICE STRUTTURA	04.006
LOC	MARINA ROMEA
VIA	VIALE ITALIA
CIVICO	14 PARTE

**CENSIMENTO STRUTTURE ARENILE**

<b>CATASTO TERRENI RAVENNA</b>		
SEZIONE	FOGLIO	MAPPALE
S.A.	80	

**ELEMENTI COSTITUENTI L'INSIEME**

DENOMINAZIONE	Bagno Costa Azzurra	DESTINAZIONE D'USO	STABILIMENTO BALNEARE
---------------	---------------------	--------------------	-----------------------

**SCHEMA STATO CONCESSIONATO**

**SCHEMA STATO RILEVATO**

**AREA DI SUPPORTO ALLA BALNEAZIONE**

DESTINAZIONE D'USO	ACCESSIBILITA'
PARCHEGGIO MQ: 280	<input type="checkbox"/> PRESENZA DI BARRIERE ARCHITETTONICHE
VERDE MQ: 580	<input type="checkbox"/> PRESENZA DI DUNA IN AREA CONCESSIONATA
ATTREZ. SPORT. MQ: 200	DIST. DUNA EDIF. >10 SCHEDA: 04.807
SUP TEMPORANEE: 103,90	RECINZIONE AREA: LEGNO

**FOTO AREA A SUPPORTO DELLA BALNEAZIONE**



**SUPERFICI IMPERMEABILI**

PAVIMENTATA MQ: 76,19	PAVIMENTAZIONE: GETTO CLS
-----------------------	---------------------------

**SUPERFICI PERMEABILI**

PAVIMENTATA MQ:	PAVIMENTAZIONE: LASTRE GHIAIA LAVATA
-----------------	--------------------------------------

PORZIONE DI PAVIMENTAZIONE PERMEABILE IN LASTRE CLS. ADIACENTE AREA AD USO PARCHEGGIO FUORI DAL PERIMETRO DI CONCESSIONE DI MQ. 470. PORZIONE DI RECINZIONE IN LEGNO E PORZIONE IN VEGETAZIONE.

N. CABINE: 15	STATO: SUFFICIENTE
---------------	--------------------

**AREA DESTINATA ALLA BALNEAZIONE**

ATTIVITA':	OMBREGGIO	CAMPO SPORTIVO	AREA RICREATIVA
------------	-----------	----------------	-----------------

**SUPERFICI IMPERMEABILI**

PAVIMENTATA MQ:	PAVIMENTAZIONE:
-----------------	-----------------

**SUPERFICI PERMEABILI**

PAVIMENTATA MQ:	PAVIMENTAZIONE: LASTRE CEMENTO
-----------------	--------------------------------

N_OMBRELLONI: 72	ATTERRAGGIO NATANTI:
STATO: SUFFICIENTE	LARGHEZZA: 0 LUNGHEZZA: 0

**FOTO AREA DESTINATA ALLA BALNEAZIONE**



DATI PIANO ARENILE 1996	ESISTENTE DA PROGETTO UNITARIO:	DATI ULTIMA CONCESSIONE EDILIZIA:	INTERVENTO CON PROGETTO UNITARIO:
ESISTENTE: 235	STRUTTURE FISSE: 250,72	STRUTTURE FISSE: 250,72	
INTERVENTO DIRETTO: 210	PAVIMENTAZIONI FISSE: 76,19	PAVIMENTAZIONI FISSE: 76,19	
PROGETTO UNITARIO: 230	TOT. SUP. COPERTA: 326,91	TOT. SUP. COPERTA: 326,91	



DATA
14/04/2004
RILEVATORI
GIUNCHI - MINGUZZI
AGGIORNAMENTO
<b>PAGINA 3</b>

CODICE STRUTTURA	04.006	
LOC	MARINA ROMEA	
VIA	VIALE ITALIA	
CIVICO	14 PARTE	
<b>CATASTO TERRENI RAVENNA</b>		
SEZIONE	FOGLIO	MAPPALE
S.A.	80	

**ELEMENTI COSTITUENTI L'INSIEME**

DENOMINAZIONE	Bagno Costa Azzurra	DESTINAZIONE D'USO	STABILIMENTO BALNEARE
---------------	---------------------	--------------------	-----------------------

<b>CORPO A</b>	<b>COD. EDI</b>	72542
DESTINAZIONE/USO:	MATERIALE :	MURATURA
BAR RISTORO	TIPO COSTR:	PREFABBRICATA
MAGAZZINO	COPERTURA:	PIANA
CABINA	INFISSI:	METALLO
SERVIZIO IGIENICO	FINITURE:	INTONACATO
SUP. COPERTA:	250,72	H: 3,5
COLORE1:	BIANCO	2 AZZURRO
SUP. PORTIC.:		H: 3,5
CONSERVAZIONE:	SUFFICIENTE	
STRUTTURA PORTICO:	FISSA	MATERIALE: CEMENTO ARMATO



<b>CORPO B</b>	<b>COD. EDI</b>	
DESTINAZIONE/USO:	MATERIALE :	
	TIPO COSTR:	
	COPERTURA:	
	INFISSI:	
	FINITURE:	
SUP. COPERTA:		H:
COLORE1:		2
SUP. PORTIC.:		H:
CONSERVAZIONE:		
STRUTTURA PORTICO:		MATERIALE:



<b>CORPO C</b>	<b>COD. EDI</b>	
DESTINAZIONE/USO:	MATERIALE :	
	TIPO COSTR:	
	COPERTURA:	
	INFISSI:	
	FINITURE:	
SUP. COPERTA:		H:
COLORE1:		2
SUP. PORTIC.:		H:
CONSERVAZIONE:		
STRUTTURA PORTICO:		MATERIALE:



<b>CORPO D</b>	<b>COD. EDI</b>	
DESTINAZIONE/USO:	MATERIALE :	
	TIPO COSTR:	
	COPERTURA:	
	INFISSI:	
	FINITURE:	
SUP. COPERTA:		H:
COLORE1:		2
SUP. PORTIC.:		H:
CONSERVAZIONE:		
STRUTTURA PORTICO:		MATERIALE:





DATA	 <b>COMUNE DI RAVENNA</b> AREA 6: PIANIFICAZIONE TERRITORIALE SERVIZIO PROGETTAZIONE URBANISTICA		CODICE STRUTTURA	04.007	
14/04/2004			LOC	MARINA ROMEA	
RILEVATORI	<b>CENSIMENTO STRUTTURE ARENILE</b>			VIA	VIALE ITALIA
GIUNCHI - MINGUZZI				CIVICO	PARTE
AGGIORNAMENTO	Pagina 2		ZONA PIANO ARENILE 96:	A-B4	
	Pagina 3		<b>CATASTO TERRENI RAVENNA</b>		
<b>PAGINA 1</b>	SEZIONE	FOGLIO	MAPPALE		
	S.A.	80	0		

## ELEMENTI COSTITUENTI L'INSIEME

DENOMINAZIONE	Rimessaggio	DESTINAZIONE D'USO	RIMESSAGGIO NATANTI
---------------	-------------	--------------------	---------------------

VINCOLI AMBIENTALI	DINAMICA COSTA	EROSIONE	TRATTO:
--------------------	----------------	----------	---------

<input checked="" type="checkbox"/> PAESISTICO LR 31/2000 -L.R. 27/88 -L.R. 1497/39 -L.R. 1039/39 -L.R. 431/85	<input type="checkbox"/> RNS <input checked="" type="checkbox"/> IDROGEOLOGICO <input checked="" type="checkbox"/> SIC <input type="checkbox"/> ZPS	<b>CONNESSIONE RETI</b> CICLABILE <300ML AUTOBUS <300ML PARCHEGGI <300ML AUTOSTRADA >10KM STATALE >1KM PROVINCIALE >1KM		
--	--	---	--	--

NOTE ZONA	ACCESSIBILITA'	MATERIALE RECINZ.
-----------	----------------	-------------------

PRESENZA DI FILTRI E DIMENSIONAMENTO	ACCESSIBILITA'	MATERIALE RECINZ.
--------------------------------------	----------------	-------------------

PINETA ALTEZZA	0	LARGHEZZA	270	PINETA DUNA RECINZ.	RETE METALLICA
DUNA ALTEZZA	3	LARGHEZZA	33,21	AREA RETROSTANTE	STATO:
RECINZIONE ALTEZZA	1,2	LARGHEZZA	0	EDIFICATO	SUFFICIENTE

ACCESSIBILITA' SPIAGGIA
-------------------------

MODALITA'	NUMERO	PAVIMENTAZIONE	ACCESSI	CONCESSIONE
CARRABILE	1	ASFALTATO	TIPOLOGIA	NON ESCLUSIVO CONC. 0
PEDONALE	0		PROPIETA'	DEM. FORESTALE

PROTEZIONE DELLA COSTA
------------------------

<input type="checkbox"/> DIFESE A MARE PARALLELE
DIST. COSTA 0 INTERASSE 0 MATERIALE TIPO
<input type="checkbox"/> DIFESE A MARE RADENTI
LUNGHEZZA 0 MATERIALE TIPO
<input type="checkbox"/> DIFESE A PENNELLO
LUNGHEZZA 0 INTERASSE 0 MATERIALE TIPO

AREA DI PERTINENZA
--------------------

PROPIETA'	DEM.MARITTIMO	N° CONCES.	INIZIO	SCADENZA
CONCESSIONARIO	Soc Area Nautica smc di Bruni G. e C.		P.I.	00595930397
GESTORE	Bruni amleto			
SUPERFICIE MQ.	DIMENSI	DISTANZA ALTRE CONCESSIONI		
1410	FRONTE 30 PROFONDITA' 47	NORD 10	SUD 9,58	

PROGETTO UNITARIO:	DELIBERA	20093/277	DEL	10/04/2001	COMMIT:	CSB COOP. STABILIMENTI CBR COOP BAGNINI
OGGETTO	RAZIONALIZZAZIONE ARENILE MARINA ROMEA					

TITOLI EDILIZI RILASCIATI	NOTE AREA DI PERTINENZA
---------------------------	-------------------------

CONCESSIONE SANATORIA N° 2165/01 PG.39607 A VARIANTE COSTRUZIONE CORPO DI FABBRICA.	DUNA IMMEDIATAMENTE RETROSTANTE.
---	----------------------------------

DATA
14/04/2004
RILEVATORI
GIUNCHI - MINGUZZI
AGGIORNAMENTO
<b>PAGINA 2</b>

**COMUNE DI RAVENNA**  
 AREA 6: PIANIFICAZIONE TERRITORIALE  
 SERVIZIO PROGETTAZIONE URBANISTICA

**CENSIMENTO STRUTTURE ARENILE**

CODICE STRUTTURA	04.007	
LOC	MARINA ROMEA	
VIA	VIALE ITALIA	
CIVICO	PARTE	
<b>CATASTO TERRENI RAVENNA</b>		
SEZIONE	FOGLIO	MAPPALE
S.A.	80	0

**ELEMENTI COSTITUENTI L'INSIEME**

DENOMINAZIONE	Rimessaggio	DESTINAZIONE D'USO	RIMESSAGGIO NATANTI
---------------	-------------	--------------------	---------------------

**SCHEMA STATO CONCESSIONATO**

**SCHEMA STATO RILEVATO**

**AREA DI SUPPORTO ALLA BALNEAZIONE**

DESTINAZIONE D'USO	ACCESSIBILITA'	
PARCHEGGIO MQ: <input type="text" value="0"/>	<input type="checkbox"/> PRESENZA DI BARRIERE ARCHITETTONICHE	
VERDE MQ: <input type="text" value="0"/>	<input checked="" type="checkbox"/> PRESENZA DI DUNA IN AREA CONCESSIONATA	
ATTREZ. SPORT. MQ: <input type="text" value="0"/>	DIST. DUNA EDIF. <input type="text" value="&lt; 5"/>	SCHEDA: <input type="text" value="04.807"/>
SUP TEMPORANEE: <input type="text" value="17,00"/>	RECINZIONE AREA: <input type="text" value="CEMENTO"/>	

**FOTO AREA A SUPPORTO DELLA BALNEAZIONE**



**SUPERFICI IMPERMEABILI**

PAVIMENTATA MQ: <input type="text" value="0"/>	PAVIMENTAZIONE: <input type="text"/>
--	--------------------------------------

**SUPERFICI PERMEABILI**

PAVIMENTATA MQ: <input type="text" value="0"/>	PAVIMENTAZIONE: <input type="text" value="LASTRE CEMENTO"/>
--	---

AREA A PARCHEGGIO ESTERNA ALL'AREA IN CONCESSIONE DI 470 MQ. RECINZIONE IN CEMENTO CHE OPERA ANCHE COME CONTENIMENTO DUNA.

N. CABINE: <input type="text" value="0"/>	STATO: <input type="text" value="SUFFICIENTE"/>
---	---

**AREA DESTINATA ALLA BALNEAZIONE**

ATTIVITA':	<input type="text" value="RIMESSAGGIO"/>	<input type="text" value="OMBREGGIO"/>	<input type="text"/>
------------	--	--	----------------------

**SUPERFICI IMPERMEABILI**

PAVIMENTATA MQ: <input type="text" value="0"/>	PAVIMENTAZIONE: <input type="text"/>
--	--------------------------------------

**SUPERFICI PERMEABILI**

PAVIMENTATA MQ: <input type="text" value="0"/>	PAVIMENTAZIONE: <input type="text"/>
--	--------------------------------------

N_OMBRELLONI: <input type="text"/>	ATTERRAGGIO NATANTI:
STATO: <input type="text" value="SUFFICIENTE"/>	LARGHEZZA: <input type="text" value="0"/> LUNGHEZZA: <input type="text" value="0"/>

**FOTO AREA DESTINATA ALLA BALNEAZIONE**



DATI PIANO ARENILE 1996	ESISTENTE DA PROGETTO UNITARIO:	DATI ULTIMA CONCESSIONE EDILIZIA:	INTERVENTO CON PROGETTO UNITARIO:
ESISTENTE: <input type="text" value="40"/>	STRUTTURE FISSE: <input type="text" value="34,2"/>	STRUTTURE FISSE: <input type="text" value="34,2"/>	<b>INTERVENTO CON PROGETTO UNITARIO:</b>
INTERVENTO DIRETTO: <input type="text" value="60"/>	PAVIMENTAZIONI FISSE: <input type="text" value="0"/>	PAVIMENTAZIONI FISSE: <input type="text" value="0"/>	
PROGETTO UNITARIO: <input type="text" value="60"/>	TOT. SUP. COPERTA: <input type="text" value="34,2"/>	TOT. SUP. COPERTA: <input type="text" value="34,2"/>	
			<input type="text" value="60"/>



DATA
14/04/2004
RILEVATORI
GIUNCHI - MINGUZZI
AGGIORNAMENTO
<b>PAGINA 3</b>

CODICE STRUTTURA	04.007	
LOC	MARINA ROMEA	
VIA	VIALE ITALIA	
CIVICO	PARTE	
<b>CATASTO TERRENI RAVENNA</b>		
SEZIONE	FOGLIO	MAPPALE
S.A.	80	0

**ELEMENTI COSTITUENTI L'INSIEME**

DENOMINAZIONE	Rimessaggio	DESTINAZIONE D'USO	RIMESSAGGIO NATANTI
---------------	-------------	--------------------	---------------------

<b>CORPO A</b>	COD. EDI	71968					
DESTINAZIONE/USO:	MATERIALE :	CEMENTO ARMATO	CORNICIONE IN CEMENTO FACCIA A VISTA.				
MAGAZZINO	TIPO COSTR:	PREFABBRICATA					
SERVIZIO IGIENICO	COPERTURA:	PIANA					
SPOGLIATOIO	INFISSI:	METALLO					
	FINITURE:	INTONACATO					
SUP. COPERTA:	34,2	H:	3	COLORE1:	VERDE	2	GRIGIO
SUP. PORTIC.:	0	H:	0	CONSERVAZIONE:	SUFFICIENTE		
STRUTTURA PORTICO:		MATERIALE:					



<b>CORPO B</b>	COD. EDI						
DESTINAZIONE/USO:	MATERIALE :						
	TIPO COSTR:						
	COPERTURA:						
	INFISSI:						
	FINITURE:						
SUP. COPERTA:	0	H:	0	COLORE1:		2	
SUP. PORTIC.:	0	H:	0	CONSERVAZIONE:			
STRUTTURA PORTICO:		MATERIALE:					



<b>CORPO C</b>	COD. EDI						
DESTINAZIONE/USO:	MATERIALE :						
	TIPO COSTR:						
	COPERTURA:						
	INFISSI:						
	FINITURE:						
SUP. COPERTA:	0	H:	0	COLORE1:		2	
SUP. PORTIC.:	0	H:	0	CONSERVAZIONE:			
STRUTTURA PORTICO:		MATERIALE:					



<b>CORPO D</b>	COD. EDI						
DESTINAZIONE/USO:	MATERIALE :						
	TIPO COSTR:						
	COPERTURA:						
	INFISSI:						
	FINITURE:						
SUP. COPERTA:	0	H:	0	COLORE1:		2	
SUP. PORTIC.:	0	H:	0	CONSERVAZIONE:			
STRUTTURA PORTICO:		MATERIALE:					



SUPERFICI TOTALI:	COPERTA:	34,2	PAVIM. IMPERM:	0	PAVIM. PERM:	0	STRUT TEMPORANEE:	17,00
-------------------	----------	------	----------------	---	--------------	---	-------------------	-------

DATA	 <b>COMUNE DI RAVENNA</b> AREA 6: PIANIFICAZIONE TERRITORIALE SERVIZIO PROGETTAZIONE URBANISTICA		CODICE STRUTTURA	04.008	
14/04/2004			LOC	MARINA ROMEA	
RILEVATORI	<b>CENSIMENTO STRUTTURE ARENILE</b>		VIA	VIALE ITALIA	
GIUNCHI - MINGUZZI			CIVICO	16 PARTE	
AGGIORNAMENTO	Pagina 2		ZONA PIANO ARENILE 96:	A-B4	
PAGINA 1	Pagina 3		<b>CATASTO TERRENI RAVENNA</b>		
			SEZIONE	FOGLIO	MAPPALE
			S.A.	80	

## ELEMENTI COSTITUENTI L'INSIEME

DENOMINAZIONE	Bagno Meridiana	DESTINAZIONE D'USO	STABILIMENTO BALNEARE
---------------	-----------------	--------------------	-----------------------

## VINCOLI AMBIENTALI

- PAESISTICO LR 31/2000
- L.R. 27/88
- L.R. 1497/39
- L.R. 1039/39
- L.R. 431/85
- RNS
- IDROGEOLOGICO
- SIC
- ZPS

## DINAMICA COSTA

**CONNESSIONE RETI**

CICLABILE <300ML

AUTOBUS <300ML

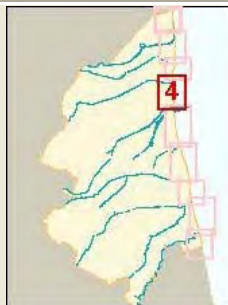
PARCHEGGI <300ML

AUTOSTRADA >10KM


STATALE >1KM

PROVINCIALE >1KM

## EROSIONE



## TRATTO:



## NOTE ZONA

## PRESENZA DI FILTRI E DIMENSIONAMENTO

PINETA	ALTEZZA	LARGHEZZA	288	PINETA DUNA RECINZ.	RETE METALLICA
DUNA	ALTEZZA	LARGHEZZA	13	<b>AREA RETROSTANTE</b>	<b>STATO:</b>
RECINZIONE	ALTEZZA	LARGHEZZA	0	EDIFICATO	SUFFICIENTE

## ACCESSIBILITA' SPIAGGIA

MODALITA'	NUMERO	PAVIMENTAZIONE	ACCESSI	CONCESSIONE
CARRABILE	1	ASFALTATO	TIPOLOGIA NON ESCLUSIVO	CONC.
PEDONALE	0		PROPIETA' DEM. FORESTALE	

## PROTEZIONE DELLA COSTA

DIFESE A MARE PARALLELE

DIST. COSTA INTERASSE MATERIALE TIPO

DIFESE A MARE RADENTI

LUNGHEZZA MATERIALE TIPO

DIFESE A PENNELLO

LUNGHEZZA INTERASSE MATERIALE TIPO

## AREA DI PERTINENZA

PROPIETA' DEM.MARITTIMO N° CONCES. 63/00 INIZIO SCADENZA

CONCESSIONARIO Picone Stefano P.I. CNSFN52E27F892U

GESTORE Picone Stefano

SUPERFICIE MQ.	DIMENSI	DISTANZA ALTRE CONCESSIONI
3363	FRONTE 50 PROFONDITA' 80	NORD 9,58 SUD 43,07

PROGETTO UNITARIO: DELIBERA 20093/277 DEL 10/04/2001 COMMIT: CSB COOP. STABILIMENTI CBR COOP BAGNINI

OGGETTO RAZIONALIZZAZIONE ARENILE MARINA ROMEA

## TITOLI EDILIZI RILASCIATI

## NOTE AREA DI PERTINENZA

NUMERO CABINE: 26 NUMERO DOCCE APERTE: 4  
 NUMERO DOCCE CHIUSE: 4 NUMERO WC: 4  
 NUMERO LAVAPIEDI: 1  
 ATTIVITA': ANIMAZIONE, RISTORANTE ESTIVO, BEACH VOLLEY, RACCHETTONI E PING PONG. ADIACENTE AD UN RIMESSAGGIO NATANTI.

DATA
14/04/2004
RILEVATORI
GIUNCHI - MINGUZZI
AGGIORNAMENTO
<b>PAGINA 2</b>



# COMUNE DI RAVENNA

AREA 6: PIANIFICAZIONE TERRITORIALE  
SERVIZIO PROGETTAZIONE URBANISTICA

## CENSIMENTO STRUTTURE ARENILE

Pagina 1
Pagina 3

CODICE STRUTTURA	04.008	
LOC	MARINA ROMEA	
VIA	VIALE ITALIA	
CIVICO	16 PARTE	
<b>CATASTO TERRENI RAVENNA</b>		
SEZIONE	FOGLIO	MAPPALE
S.A.	80	

**ELEMENTI COSTITUENTI L'INSIEME**

DENOMINAZIONE	Bagno Meridiana	DESTINAZIONE D'USO	STABILIMENTO BALNEARE
---------------	-----------------	--------------------	-----------------------

**SCHEMA STATO CONCESSIONATO**

**SCHEMA STATO RILEVATO**

**AREA DI SUPPORTO ALLA BALNEAZIONE**

DESTINAZIONE D'USO	ACCESSIBILITA'
PARCHEGGIO MQ: 514	<input type="checkbox"/> PRESENZA DI BARRIERE ARCHITETTONICHE
VERDE MQ:	<input checked="" type="checkbox"/> PRESENZA DI DUNA IN AREA CONCESSIONATA
ATTREZ. SPORT. MQ: 300	DIST. DUNA EDIF. < 5 SCHEDA: 04.808
SUP TEMPORANEE: 123,40	RECINZIONE AREA: CEMENTO

**FOTO AREA A SUPPORTO DELLA BALNEAZIONE**



**SUPERFICI IMPERMEABILI**

PAVIMENTATA MQ: 0	PAVIMENTAZIONE:
-------------------	-----------------

**SUPERFICI PERMEABILI**

PAVIMENTATA MQ:	PAVIMENTAZIONE: LASTRE CEMENTO
-----------------	--------------------------------

AREA A PARCHEGGIO ESTERNA ALL'AREA IN CONCESSIONE.

N. CABINE: 26	STATO: SUFFICIENTE
---------------	--------------------

**AREA DESTINATA ALLA BALNEAZIONE**

ATTIVITA':	OMBREGGIO	CAMPO SPORTIVO	AREA RICREATIVA
------------	-----------	----------------	-----------------

**SUPERFICI IMPERMEABILI**

PAVIMENTATA MQ:	PAVIMENTAZIONE:
-----------------	-----------------

**SUPERFICI PERMEABILI**

PAVIMENTATA MQ:	PAVIMENTAZIONE: LASTRE CEMENTO
-----------------	--------------------------------

N_OMBRELLONI:	ATTERRAGGIO NATANTI:
---------------	----------------------

STATO: SUFFICIENTE	LARGHEZZA: 0	LUNGHEZZA: 0
--------------------	--------------	--------------

**FOTO AREA DESTINATA ALLA BALNEAZIONE**



DATI PIANO ARENILE 1996		ESISTENTE DA PROGETTO UNITARIO:		DATI ULTIMA CONCESSIONE EDILIZIA:		INTERVENTO CON PROGETTO UNITARIO:	
ESISTENTE:	345	STRUTTURE FISSE:	237,08	STRUTTURE FISSE:	237,08	INTERVENTO CON PROGETTO UNITARIO:	
INTERVENTO DIRETTO:	280	PAVIMENTAZIONI FISSE:	0	PAVIMENTAZIONI FISSE:	0		
PROGETTO UNITARIO:	310	TOT. SUP. COPERTA:	237,08	TOT. SUP. COPERTA:	237,08		230



DATA
14/04/2004
RILEVATORI
GIUNCHI - MINGUZZI
AGGIORNAMENTO
<b>PAGINA 3</b>


**COMUNE DI RAVENNA**  
 AREA 6: PIANIFICAZIONE TERRITORIALE E  
 SERVIZIO PROGETTAZIONE URBANISTICA

**CENSIMENTO STRUTTURE ARENILE**

CODICE STRUTTURA	04.008		
LOC	MARINA ROMEA		
VIA	VIALE ITALIA		
CIVICO	16	PARTE	
<b>CATASTO TERRENI RAVENNA</b>			
SEZIONE	FOGLIO	MAPPALE	
S.A.	80		

**ELEMENTI COSTITUENTI L'INSIEME**

DENOMINAZIONE	Bagno Meridiana	DESTINAZIONE D'USO	STABILIMENTO BALNEARE
---------------	-----------------	--------------------	-----------------------

<b>CORPO A</b>		<b>COD. EDI</b>	71969
DESTINAZIONE/USO:	MATERIALE :	CEMENTO ARMATO	
BAR RISTORO	TIPO COSTR:	PREFABBRICATA	
MAGAZZINO	COPERTURA:	PIANA	
CABINA	INFISSI:	METALLO	
	FINITURE:	INTONACATO	
SUP. COPERTA:	130,65	H:	3,5
		COLORE1:	ROSA 2 GRIGIO
SUP. PORTIC.:		H:	3,5
		CONSERVAZIONE:	SUFFICIENTE
STRUTTURA PORTICO:	FISSA	MATERIALE:	CEMENTO ARMATO



<b>CORPO B</b>		<b>COD. EDI</b>	72306
DESTINAZIONE/USO:	MATERIALE :	CEMENTO ARMATO	
CABINA	TIPO COSTR:	PREFABBRICATA	
SPOGLIATOIO	COPERTURA:	PIANA	
	INFISSI:	PLASTICA	
	FINITURE:	INTONACATO	
SUP. COPERTA:	49,09	H:	2,7
		COLORE1:	ROSA 2 GRIGIO
SUP. PORTIC.:		H:	
		CONSERVAZIONE:	SUFFICIENTE
STRUTTURA PORTICO:		MATERIALE:	



<b>CORPO C</b>		<b>COD. EDI</b>	72636
DESTINAZIONE/USO:	MATERIALE :	CEMENTO ARMATO	
CABINA	TIPO COSTR:	PREFABBRICATA	
SPOGLIATOIO	COPERTURA:	PIANA	
	INFISSI:	PLASTICA	
	FINITURE:	INTONACATO	
SUP. COPERTA:	47,74	H:	2,7
		COLORE1:	ROSA 2 GRIGIO
SUP. PORTIC.:		H:	
		CONSERVAZIONE:	SUFFICIENTE
STRUTTURA PORTICO:		MATERIALE:	



<b>CORPO D</b>		<b>COD. EDI</b>	72447
DESTINAZIONE/USO:	MATERIALE :	CEMENTO ARMATO	
SERVIZIO IGIENICO	TIPO COSTR:	PREFABBRICATA	
	COPERTURA:	PIANA	
	INFISSI:	PLASTICA	
	FINITURE:	INTONACATO	
SUP. COPERTA:	9,6	H:	2,7
		COLORE1:	ROSA 2 GRIGIO
SUP. PORTIC.:		H:	
		CONSERVAZIONE:	SUFFICIENTE
STRUTTURA PORTICO:		MATERIALE:	



DATA	 <b>COMUNE DI RAVENNA</b> AREA 6: PIANIFICAZIONE TERRITORIALE SERVIZIO PROGETTAZIONE URBANISTICA		CODICE STRUTTURA	04.009	
14/04/2004			LOC	MARINA ROMEA	
RILEVATORI	<b>CENSIMENTO STRUTTURE ARENILE</b>		VIA	VIALE ITALIA	
GIUNCHI - MINGUZZI			CIVICO	18 PARTE	
AGGIORNAMENTO	Pagina 2		ZONA PIANO ARENILE 96:	A-B4	
PAGINA 1	Pagina 3		<b>CATASTO TERRENI RAVENNA</b>		
			SEZIONE	FOGLIO	MAPPALE
			S.A.	80	

## ELEMENTI COSTITUENTI L'INSIEME

DENOMINAZIONE	Bagno Azzurro	DESTINAZIONE D'USO	STABILIMENTO BALNEARE
---------------	---------------	--------------------	-----------------------

## VINCOLI AMBIENTALI

 PAESISTICO LR 31/2000

-L.R. 27/88  
-L.R. 1497/39  
-L.R. 1039/39  
-L.R. 431/85

 RNS

IDROGEOLOGICO  
 SIC  
 ZPS

## DINAMICA COSTA


## CONNESSIONE RETI

CICLABILE <300ML  
AUTOBUS <300ML  
PARCHEGGI <300ML  
AUTOSTRADA >10KM  
STATALE >1KM  
PROVINCIALE >1KM

## EROSIONE



## TRATTO:



## NOTE ZONA

## PRESENZA DI FILTRI E DIMENSIONAMENTO

PINETA	ALTEZZA	LARGHEZZA	304	PINETA DUNA RECINZ.	RETE METALLICA
DUNA	ALTEZZA	LARGHEZZA	24	AREA RETROSTANTE	STATO:
RECINZIONE	ALTEZZA	LARGHEZZA	0	EDIFICATO	SUFFICIENTE

## ACCESSIBILITA' SPIAGGIA

MODALITA'	NUMERO	PAVIMENTAZIONE	ACCESSI	CONCESSIONE
CARRABILE	1	ASFALTATO	TIPOLOGIA	NON ESCLUSIVO CONC.
PEDONALE	0		PROPRIETA'	DEM. FORESTALE

## PROTEZIONE DELLA COSTA

 DIFESE A MARE PARALLELE

DIST. COSTA INTERASSE MATERIALE TIPO

 DIFESE A MARE RADENTI

LUNGHEZZA MATERIALE TIPO

 DIFESE A PENNELLO

LUNGHEZZA INTERASSE MATERIALE TIPO

## AREA DI PERTINENZA

PROPRIETA' DEM.MARITTIMO N° CONCES. INIZIO SCADENZA

CONCESSIONARIO Taddia Edda P.I. DDDE59A66G643K

GESTORE Taddia Edda

SUPERFICIE MQ. DIMENSI DISTANZA ALTRE CONCESSIONI

6480 FRONTE 90 PROFONDITA' 72 NORD 43,07 SUD 50,6

PROGETTO UNITARIO: DELIBERA 20093/277 DEL 10/04/2001 COMMIT: CSB COOP. STABILIMENTI

OGGETTO RAZIONALIZZAZIONE ARENILE MARINA ROMEA CBR COOP BAGNINI


## TITOLI EDILIZI RILASCIATI

PRATICA PG. 21856/03 PER AUTORIZZAZIONE AMBIENTALE PREVENTIVA AD ISTANZA DI DIA. PER TAMPONAMENTO VERANDA, REALIZZAZIONE DI PERGOLATI IN LEGNO E MODIFICA DELLA PAVIMENTAZIONE ESTERNA.

## NOTE AREA DI PERTINENZA

NUMERO CABINE: 30  
NUMERO DOCCE APERTE: 8 NUMERO DOCCE CHIUSE: 2,  
NUMERO LETTINI: 600, NUMERO SDRAI: 40, NUMERO OMBRELLONI: 100, NUMERO WC: 4,  
NUMERO LAVAPIEDI: 2.  
ATTIVITA': ANIMAZIONE, RISTORANTE ESTIVO, BEACH VOLLEY, PALLACANESTRO, RACCHETTONI, NUOTO.

DATA
14/04/2004
RILEVATORI
GIUNCHI - MINGUZZI
AGGIORNAMENTO
<b>PAGINA 2</b>



# COMUNE DI RAVENNA

AREA 6: PIANIFICAZIONE TERRITORIALE  
SERVIZIO PROGETTAZIONE URBANISTICA

## CENSIMENTO STRUTTURE ARENILE

Pagina 1
Pagina 3

CODICE STRUTTURA	04.009	
LOC	MARINA ROMEA	
VIA	VIALE ITALIA	
CIVICO	18 PARTE	
<b>CATASTO TERRENI RAVENNA</b>		
SEZIONE	FOGLIO	MAPPALE
S.A.	80	

**ELEMENTI COSTITUENTI L'INSIEME**

DENOMINAZIONE	Bagno Azzurro	DESTINAZIONE D'USO	STABILIMENTO BALNEARE
---------------	---------------	--------------------	-----------------------

**SCHEMA STATO CONCESSIONATO**

**SCHEMA STATO RILEVATO**

**AREA DI SUPPORTO ALLA BALNEAZIONE**

DESTINAZIONE D'USO	ACCESSIBILITA'
PARCHEGGIO MQ: 820	<input type="checkbox"/> PRESENZA DI BARRIERE ARCHITETTONICHE
VERDE MQ: 0	<input type="checkbox"/> PRESENZA DI DUNA IN AREA CONCESSIONATA
ATTREZ. SPORT. MQ: 780	DIST. DUNA/EDIF. < 5 SCHEDA: 04.808
SUP TEMPORANEE: 78,34	RECINZIONE AREA: CEMENTO

**FOTO AREA A SUPPORTO DELLA BALNEAZIONE**



**SUPERFICI IMPERMEABILI**

PAVIMENTATA MQ: 411,46	PAVIMENTAZIONE: GETTO CLS
------------------------	---------------------------

**SUPERFICI PERMEABILI**

PAVIMENTATA MQ:	PAVIMENTAZIONE: LASTRE CEMENTO
-----------------	--------------------------------

AREA A PARCHEGGIO ESTERNA ALL'AREA IN CONCESSIONE. PORZIONE DI PAVIMENTAZIONE PERMEABILE ANCHE IN LASTRE DI GHIAIA LAVATA. RECINZIONE CHE FA ANCHE DA MURO DI SOSTEGNO ALLA DUNA.

N. CABINE: 50	STATO: SUFFICIENTE
---------------	--------------------

**AREA DESTINATA ALLA BALNEAZIONE**

ATTIVITA':	OMBREGGIO	CAMPO SPORTIVO	AREA RICREATIVA
------------	-----------	----------------	-----------------

**SUPERFICI IMPERMEABILI**

PAVIMENTATA MQ:	PAVIMENTAZIONE:
-----------------	-----------------

**SUPERFICI PERMEABILI**

PAVIMENTATA MQ:	PAVIMENTAZIONE: LASTRE CEMENTO
-----------------	--------------------------------

N_OMBRELLONI: 100	ATTERRAGGIO NATANTI:
-------------------	----------------------

STATO: SUFFICIENTE	LARGHEZZA:	LUNGHEZZA:
--------------------	------------	------------

**FOTO AREA DESTINATA ALLA BALNEAZIONE**



DATI PIANO ARENILE 1996		ESISTENTE DA PROGETTO UNITARIO:		DATI ULTIMA CONCESSIONE EDILIZIA:		INTERVENTO CON PROGETTO UNITARIO:	
ESISTENTE:	645	STRUTTURE FISSE:	558,86	STRUTTURE FISSE:	597,73	INTERVENTO CON PROGETTO UNITARIO:	
INTERVENTO DIRETTO:	500	PAVIMENTAZIONI FISSE:	411,46	PAVIMENTAZIONI FISSE:	419,35		
PROGETTO UNITARIO:	550	TOT. SUP. COPERTA:	970,32	TOT. SUP. COPERTA:	1017,08		825



DATA
14/04/2004
RILEVATORI
GIUNCHI - MINGUZZI
AGGIORNAMENTO
<b>PAGINA 3</b>

**COMUNE DI RAVENNA**  
 AREA 6: PIANIFICAZIONE TERRITORIALE E  
 SERVIZIO PROGETTAZIONE URBANISTICA

**CENSIMENTO STRUTTURE ARENILE**

CODICE STRUTTURA	04.009
LOC	MARINA ROMEA
VIA	VIALE ITALIA
CIVICO	18 PARTE

<b>CATASTO TERRENI RAVENNA</b>		
SEZIONE	FOGLIO	MAPPALE
S.A.	80	

**ELEMENTI COSTITUENTI L'INSIEME**

DENOMINAZIONE	Bagno Azzurro	DESTINAZIONE D'USO	STABILIMENTO BALNEARE
---------------	---------------	--------------------	-----------------------

<b>CORPO A</b>	<b>COD. EDI</b>	72448					
DESTINAZIONE/USO:	MATERIALE:	CEMENTO ARMATO	STRUTTURA PORTICATA FISSA CON INFISSI IN ALLUMINIO A CHIUSURA DI QUESTA				
RISTORANTE	TIPO COSTR:	PREFABBRICATA					
BAR RISTORO	COPERTURA:	PIANA CALPESTABIL					
MAGAZZINO	INFISSI:	LEGN.ALLUM.MET.					
SERVIZIO IGIENICO	FINITURE:	INTONACATO					
SUP. COPERTA:	353,43	H:	6,5	COLORE1:	AZZURRO	2	BLU
SUP. PORTIC.:		H:		CONSERVAZIONE:	SUFFICIENTE		
STRUTTURA PORTICO:		MATERIALE:					



<b>CORPO B</b>	<b>COD. EDI</b>	72544					
DESTINAZIONE/USO:	MATERIALE:	MURATURA					
CABINA	TIPO COSTR:	IN OPERA					
MAGAZZINO	COPERTURA:	DUE FALDE					
	INFISSI:	LEGNO,METALLO					
	FINITURE:						
SUP. COPERTA:	171,18	H:	2,7	COLORE1:	AZZURRO	2	BLU
SUP. PORTIC.:		H:		CONSERVAZIONE:	SUFFICIENTE		
STRUTTURA PORTICO:		MATERIALE:					



<b>CORPO C</b>	<b>COD. EDI</b>	72543					
DESTINAZIONE/USO:	MATERIALE:	MURATURA					
CABINA	TIPO COSTR:	IN OPERA					
	COPERTURA:	DUE FALDE					
	INFISSI:	LEGNO					
	FINITURE:	INTONACATO					
SUP. COPERTA:	36,72	H:	2,7	COLORE1:	AZZURRO	2	BLU
SUP. PORTIC.:		H:		CONSERVAZIONE:	SUFFICIENTE		
STRUTTURA PORTICO:		MATERIALE:					



<b>CORPO D</b>	<b>COD. EDI</b>	72545					
DESTINAZIONE/USO:	MATERIALE:	MURATURA					
CABINA	TIPO COSTR:	IN OPERA					
	COPERTURA:	DUE FALDE					
	INFISSI:	LEGNO					
	FINITURE:	INTONACATO					
SUP. COPERTA:	36,72	H:	2,7	COLORE1:	AZZURRO	2	BLU
SUP. PORTIC.:		H:		CONSERVAZIONE:	SUFFICIENTE		
STRUTTURA PORTICO:		MATERIALE:					



DATA	 <b>COMUNE DI RAVENNA</b> AREA 6: PIANIFICAZIONE TERRITORIALE SERVIZIO PROGETTAZIONE URBANISTICA		CODICE STRUTTURA	04.010	
14/04/2004			LOC	MARINA ROMEA	
RILEVATORI	<b>CENSIMENTO STRUTTURE ARENILE</b>		VIA	VIALE ITALIA	
GIUNCHI - MINGUZZI			CIVICO	20	PARTE
AGGIORNAMENTO	Pagina 2		ZONA PIANO ARENILE 96:	A-B4	
	Pagina 3		<b>CATASTO TERRENI RAVENNA</b>		
<b>PAGINA 1</b>			SEZIONE	FOGLIO	MAPPALE
			S.A.	80	1374

## ELEMENTI COSTITUENTI L'INSIEME

DENOMINAZIONE	Bagno Nettuno	DESTINAZIONE D'USO	STABILIMENTO BALNEARE
---------------	---------------	--------------------	-----------------------

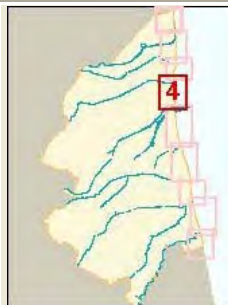
## VINCOLI AMBIENTALI

- PAESISTICO LR 31/2000
- L.R. 27/88
- L.R. 1497/39
- L.R. 1039/39
- L.R. 431/85
- RNS
- IDROGEOLOGICO
- SIC
- ZPS


## DINAMICA COSTA

- CONNESSIONE RETI**
- CICLABILE <300ML
- AUTOBUS <300ML
- PARCHEGGI <300ML
- AUTOSTRADA >10KM
- STATALE >1KM
- PROVINCIALE >1KM

## EROSIONE



## TRATTO:



## NOTE ZONA

## PRESENZA DI FILTRI E DIMENSIONAMENTO

PINETA	ALTEZZA		LARGHEZZA	311	PINETA RECINZIONE	RETE METALLICA
DUNA	ALTEZZA		LARGHEZZA	0	<b>AREA RETROSTANTE</b>	<b>STATO:</b>
RECINZIONE	ALTEZZA	1,2	LARGHEZZA	0	EDIFICATO	SUFFICIENTE

## ACCESSIBILITA' SPIAGGIA

MODALITA'	NUMERO	PAVIMENTAZIONE	ACCESSI	CONCESSIONE
CARRABILE	1	ASFALTATO	TIPOLOGIA	NON ESCLUSIVO
PEDONALE	0		PROPRIETA'	DEM. FORESTALE

## PROTEZIONE DELLA COSTA

DIFESE A MARE PARALLELE

DIST. COSTA  INTERASSE  MATERIALE  TIPO

DIFESE A MARE RADENTI

LUNGHEZZA  MATERIALE  TIPO

DIFESE A PENNELLO

LUNGHEZZA  INTERASSE  MATERIALE  TIPO

## AREA DI PERTINENZA

PROPRIETA'  DEM.MARITTIMO N° CONCES.  INIZIO  SCADENZA

CONCESSIONARIO  per Soc.Nevemare s.a.s. di Bartoli Maurizio e C. P.I.  02084980396

GESTORE  Bartoli Maurizio

SUPERFICIE MQ.  DIMENSI  DISTANZA ALTRE CONCESSIONI

6032 FRONTE  58 PROFONDITA'  104 NORD  50,6 SUD  44,46

PROGETTO UNITARIO:  DELIBERA  20093/277 DEL  10/04/2001 COMMIT:  CSB COOP. STABILIMENTI

OGGETTO  RAZIONALIZZAZIONE ARENILE MARINA ROMEA  CBR COOP BAGNINI

## TITOLI EDILIZI RILASCIATI

PERMESSO DI COSTRUIRE N°257 DEL 20/04/04 PG.25922/03  
 PER VARIANTE A MANUTENZIONE STRAORDINARIA DI  
 STABILIMENTO BALNEARE.  
 CONCESSIONE N°368/03 PER MANUTENZIONE  
 STRAORDINARIA.

## NOTE AREA DI PERTINENZA

NUMERO CABINE: 50 NUMERO DOCCE APERTE: 6  
 NUMERO DOCCE CHIUSE: 3 NUMERO LETTINI: 600  
 NUMERO SDRAI: 50 NUMERO OMBRELLONI: 180  
 NUMERO WC: 8 NUMERO LAVAPIEDI: 2  
 ATTIVITA': ANIMAZIONE, RISTORANTE ESTIVO, BEACH  
 VOLLEY, PALLACANESTRO, RACCHETTONI, NUOTO, BABY  
 ROOM (RISERVATA AI BAMBINI CON FASCIATOIO E  
 DOCCETTA CALDA), TOILETTE RISERVATA AI BAMBINI,  
 ACCESSIBILITÀ DISABILI, JAZZERCISE E OKIDYOYOGA.

DATA
14/04/2004
RILEVATORI
GIUNCHI - MINGUZZI
AGGIORNAMENTO
<b>PAGINA 2</b>


**COMUNE DI RAVENNA**  
 AREA 6: PIANIFICAZIONE TERRITORIALE  
 SERVIZIO PROGETTAZIONE URBANISTICA

**CENSIMENTO STRUTTURE ARENILE**

CODICE STRUTTURA	04.010	
LOC	MARINA ROMEA	
VIA	VIALE ITALIA	
CIVICO	20 PARTE	
<b>CATASTO TERRENI RAVENNA</b>		
SEZIONE	FOGLIO	MAPPALE
S.A.	80	1374

**ELEMENTI COSTITUENTI L'INSIEME**

DENOMINAZIONE	Bagno Nettuno	DESTINAZIONE D'USO	STABILIMENTO BALNEARE
---------------	---------------	--------------------	-----------------------

**SCHEMA STATO CONCESSIONATO**

**SCHEMA STATO RILEVATO**

**AREA DI SUPPORTO ALLA BALNEAZIONE**

DESTINAZIONE D'USO	ACCESSIBILITA'
PARCHEGGIO MQ: 554	<input type="checkbox"/> PRESENZA DI BARRIERE ARCHITETTONICHE
VERDE MQ: 0	<input type="checkbox"/> PRESENZA DI DUNA IN AREA CONCESSIONATA
ATTREZ. SPORT. MQ: 612	DIST. DUNA/EDIF. >10 SCHEDA: 04.810
SUP TEMPORANEE: 20,50	RECINZIONE AREA: RETE METALLICA

**FOTO AREA A SUPPORTO DELLA BALNEAZIONE**



**SUPERFICI IMPERMEABILI**

PAVIMENTATA MQ: 0	PAVIMENTAZIONE:
-------------------	-----------------

**SUPERFICI PERMEABILI**

PAVIMENTATA MQ:	PAVIMENTAZIONE: AUTOBLOCCANTI
-----------------	-------------------------------

AREA A PARCHEGGIO CON PORZIONE ESTERNA ALL'AREA IN CONCESSIONE. PORZIONE DI PAVIMENTAZIONE PERMEABILE ANCHE IN LASTRE DI CEMENTO

N. CABINE: 60	STATO: SUFFICIENTE
---------------	--------------------

**AREA DESTINATA ALLA BALNEAZIONE**

ATTIVITA': CAMPO SPORTIVO	OMBREGGIO	AREA RICREATIVA
---------------------------	-----------	-----------------

**SUPERFICI IMPERMEABILI**

PAVIMENTATA MQ:	PAVIMENTAZIONE:
-----------------	-----------------

**SUPERFICI PERMEABILI**

PAVIMENTATA MQ:	PAVIMENTAZIONE: LASTRE CEMENTO
-----------------	--------------------------------

N_OMBRELLONI: 180	ATTERRAGGIO NATANTI:
-------------------	----------------------

STATO: SUFFICIENTE	LARGHEZZA: 0	LUNGHEZZA: 0
--------------------	--------------	--------------

**FOTO AREA DESTINATA ALLA BALNEAZIONE**



DATI PIANO ARENILE 1996		ESISTENTE DA PROGETTO UNITARIO:		DATI ULTIMA CONCESSIONE EDILIZIA:		INTERVENTO CON PROGETTO UNITARIO:	
ESISTENTE:	325	STRUTTURE FISSE:	434,11	STRUTTURE FISSE:	422,94		
INTERVENTO DIRETTO:	270	PAVIMENTAZIONI FISSE:	0	PAVIMENTAZIONI FISSE:	0		
PROGETTO UNITARIO:	295	TOT. SUP. COPERTA:	434,11	TOT. SUP. COPERTA:	422,94	391	



DATA
14/04/2004
RILEVATORI
GIUNCHI - MINGUZZI
AGGIORNAMENTO
<b>PAGINA 3</b>


**COMUNE DI RAVENNA**  
 AREA 6: PIANIFICAZIONE TERRITORIALE E  
 SERVIZIO PROGETTAZIONE URBANISTICA

**CENSIMENTO STRUTTURE ARENILE**

CODICE STRUTTURA	04.010	
LOC	MARINA ROMEA	
VIA	VIALE ITALIA	
CIVICO	20 PARTE	
<b>CATASTO TERRENI RAVENNA</b>		
SEZIONE	FOGLIO	MAPPALE
S.A.	80	1374

**ELEMENTI COSTITUENTI L'INSIEME**

DENOMINAZIONE	Bagno Nettuno	DESTINAZIONE D'USO	STABILIMENTO BALNEARE
---------------	---------------	--------------------	-----------------------

<b>CORPO A</b>		<b>COD. EDI</b>	72432
DESTINAZIONE/USO:	MATERIALE :	CEMENTO ARMATO	
BAR RISTORO	TIPO COSTR:	PREFABBRICATA	
	COPERTURA:	PIANA	
	INFISSI:	ALLUMINIO	
	FINITURE:	INTONACATO	
SUP. COPERTA:	162,69	H:	3,5
COLORE1:	AZZURRO	2	BIANCO
SUP. PORTIC.:	46,98	H:	3,5
CONSERVAZIONE:	SUFFICIENTE		
STRUTTURA PORTICO:	FISSA	MATERIALE:	CEMENTO ARMATO



<b>CORPO B</b>		<b>COD. EDI</b>	71970
DESTINAZIONE/USO:	MATERIALE :	CEMENTO ARMATO	
SERVIZIO IGIENICO	TIPO COSTR:	PREFABBRICATA	
CABINA	COPERTURA:	PIANA	
	INFISSI:	ALLUMINIO	
	FINITURE:	INTONACATO	
SUP. COPERTA:	144	H:	2,4
COLORE1:	AZZURRO	2	BLU
SUP. PORTIC.:		H:	
CONSERVAZIONE:	SUFFICIENTE		
STRUTTURA PORTICO:		MATERIALE:	



<b>CORPO C</b>		<b>COD. EDI</b>	72194
DESTINAZIONE/USO:	MATERIALE :	CEMENTO ARMATO	
CABINA	TIPO COSTR:	PREFABBRICATA	
	COPERTURA:	PIANA	
	INFISSI:	LEGNO	
	FINITURE:	INTONACATO	
SUP. COPERTA:	48	H:	2,4
COLORE1:	AZZURRO	2	BLU
SUP. PORTIC.:		H:	
CONSERVAZIONE:	INSUFFICIENTE		
STRUTTURA PORTICO:		MATERIALE:	



<b>CORPO D</b>		<b>COD. EDI</b>	71971
DESTINAZIONE/USO:	MATERIALE :	CEMENTO ARMATO	
MAGAZZINO	TIPO COSTR:	PREFABBRICATA	
SERVIZIO IGIENICO	COPERTURA:	PIANA	
SPOGLIATOIO	INFISSI:	LEGNO	
	FINITURE:	INTONACATO	
SUP. COPERTA:	38,85	H:	2,4
COLORE1:	BIANCO	2	BLU
SUP. PORTIC.:		H:	
CONSERVAZIONE:	SUFFICIENTE		
STRUTTURA PORTICO:		MATERIALE:	



DATA	 <b>COMUNE DI RAVENNA</b> AREA 6: PIANIFICAZIONE TERRITORIALE SERVIZIO PROGETTAZIONE URBANISTICA		CODICE STRUTTURA	04.011	
14/04/2004			LOC	MARINA ROMEA	
RILEVATORI	<b>CENSIMENTO STRUTTURE ARENILE</b>		VIA	VIALE ITALIA	
GIUNCHI - MINGUZZI			CIVICO	22 PARTE	
AGGIORNAMENTO	Pagina 2		ZONA PIANO ARENILE 96:	A-B4	
PAGINA 1	Pagina 3		<b>CATASTO TERRENI RAVENNA</b>		
			SEZIONE	FOGLIO	MAPPALE
			S.A.	80	

## ELEMENTI COSTITUENTI L'INSIEME

DENOMINAZIONE	Bagno Moderno	DESTINAZIONE D'USO	STABILIMENTO BALNEARE
---------------	---------------	--------------------	-----------------------

## VINCOLI AMBIENTALI

 PAESISTICO LR 31/2000

-L.R. 27/88  
-L.R. 1497/39  
-L.R. 1039/39  
-L.R. 431/85

 RNS

IDROGEOLOGICO  
 SIC  
 ZPS


## DINAMICA COSTA

## CONNESSIONE RETI

CICLABILE >300ML  
AUTOBUS >300ML  
PARCHEGGI >300ML  
AUTOSTRADA >10KM  
STATALE >1KM  
PROVINCIALE >1KM

## EROSIONE

## TRATTO:



## NOTE ZONA

PRESENZA DI UN RIMESSAGGIO NATANTE

## PRESENZA DI FILTRI E DIMENSIONAMENTO

PINETA	ALTEZZA	LARGHEZZA	323
DUNA	ALTEZZA	LARGHEZZA	15
RECINZIONE	ALTEZZA	LARGHEZZA	0

## ACCESSIBILITA'

PINETA DUNA RECINZ.  
AREA RETROSTANTE  
EDIFICATO

## MATERIALE RECINZ.

RETE METALLICA  
STATO:  
SUFFICIENTE

## ACCESSIBILITA' SPIAGGIA

MODALITA'	NUMERO	PAVIMENTAZIONE	ACCESSI	CONCESSIONE
CARRABILE	1	ASFALTATO	TIPOLOGIA NON ESCLUSIVO	CONC.
PEDONALE	0		PROPRIETA' DEM. FORESTALE	

## PROTEZIONE DELLA COSTA

 DIFESE A MARE PARALLELE

DIST. COSTA INTERASSE MATERIALE TIPO

 DIFESE A MARE RADENTI

LUNGHEZZA MATERIALE TIPO

 DIFESE A PENNELLO

LUNGHEZZA INTERASSE MATERIALE TIPO

## AREA DI PERTINENZA

PROPRIETA' DEM.MARITTIMO N° CONCES. INIZIO SCADENZA

CONCESSIONARIO Pedrelli Filippo P.I. DRFPP68A16C573C

GESTORE Pedrelli Filippo

SUPERFICIE MQ. DIMENSI DISTANZA ALTRE CONCESSIONI

3770 FRONTE 50 PROFONDITA' 75,4 NORD 44,46 SUD 39,19

PROGETTO UNITARIO: DELIBERA 20093/277 DEL 10/04/2001 COMMIT: CSB COOP. STABILIMENTI

OGGETTO RAZIONALIZZAZIONE ARENILE MARINA ROMEA CBR COOP BAGNINI

## TITOLI EDILIZI RILASCIATI

## NOTE AREA DI PERTINENZA

PRESENZA DI VEGETAZIONE E AIUOLE. NUMERO CABINE: 50  
NUMERO DOCCE APERTE: 3  
NUMERO DOCCE CHIUSE: 7 NUMERO LETTINI: 450  
NUMERO SDRAI: 80 NUMERO OMBRELLONI: 140  
NUMERO WC: 5 NUMERO LAVAPIEDI: 1  
ATTIVITA': ANIMAZIONE, RISTORANTE ESTIVO, BEACH  
VOLLEY, RACCHETTONI. PARCHEGGIO ESTERNO ALL'AREA DI  
CONCESSIONE.

DATA
14/04/2004
RILEVATORI
GIUNCHI - MINGUZZI
AGGIORNAMENTO
<b>PAGINA 2</b>



# COMUNE DI RAVENNA

AREA 6: PIANIFICAZIONE TERRITORIALE  
SERVIZIO PROGETTAZIONE URBANISTICA

## CENSIMENTO STRUTTURE ARENILE

Pagina 1
Pagina 3

CODICE STRUTTURA	04.011	
LOC	MARINA ROMEA	
VIA	VIALE ITALIA	
CIVICO	22 PARTE	
<b>CATASTO TERRENI RAVENNA</b>		
SEZIONE	FOGLIO	MAPPALE
S.A.	80	

**ELEMENTI COSTITUENTI L'INSIEME**

DENOMINAZIONE	Bagno Moderno	DESTINAZIONE D'USO	STABILIMENTO BALNEARE
---------------	---------------	--------------------	-----------------------

**SCHEMA STATO CONCESSIONATO**

**SCHEMA STATO RILEVATO**

**AREA DI SUPPORTO ALLA BALNEAZIONE**

DESTINAZIONE D'USO	ACCESSIBILITA'
PARCHEGGIO MQ: 630	<input type="checkbox"/> PRESENZA DI BARRIERE ARCHITETTONICHE
VERDE MQ: 50	<input type="checkbox"/> PRESENZA DI DUNA IN AREA CONCESSIONATA
ATTREZ. SPORT. MQ: 490	DIST. DUNA EDIF. < 5 SCHEDA: 04.810
SUP TEMPORANEE: 45,27	RECINZIONE AREA: CEMENTO

**FOTO AREA A SUPPORTO DELLA BALNEAZIONE**



**SUPERFICI IMPERMEABILI**

PAVIMENTATA MQ: 193,43	PAVIMENTAZIONE: GETTO CLS
------------------------	---------------------------

**SUPERFICI PERMEABILI**

PAVIMENTATA MQ:	PAVIMENTAZIONE: LASTRE CEMENTO
-----------------	--------------------------------

AREA A PARCHEGGIO CON PORZIONE ESTERNA ALL'AREA IN CONCESSIONE. PRESENZA DI AIUOLE E ALBERATURE. PORZIONE DI PAVIMENTAZIONE PERMEABILE ANCHE IN LASTRE GHIAIA LAVATA.

N. CABINE: 50	STATO: SUFFICIENTE
---------------	--------------------

**AREA DESTINATA ALLA BALNEAZIONE**

ATTIVITA':  OMBREGGIO  CAMPO SPORTIVO  AREA RICREATIVA

**SUPERFICI IMPERMEABILI**

PAVIMENTATA MQ:	PAVIMENTAZIONE:
-----------------	-----------------

**SUPERFICI PERMEABILI**

PAVIMENTATA MQ:	PAVIMENTAZIONE: LASTRE CEMENTO
-----------------	--------------------------------

N\_OMBRELLONI: 140

STATO: SUFFICIENTE

ATTERRAGGIO NATANTI:

LARGHEZZA: 0	LUNGHEZZA: 0
--------------	--------------

**FOTO AREA DESTINATA ALLA BALNEAZIONE**



DATI PIANO ARENILE 1996		ESISTENTE DA PROGETTO UNITARIO:		DATI ULTIMA CONCESSIONE EDILIZIA:		INTERVENTO CON PROGETTO UNITARIO:	
ESISTENTE:	535	STRUTTURE FISSE:	422,41	STRUTTURE FISSE:	0	INTERVENTO CON PROGETTO UNITARIO:	
INTERVENTO DIRETTO:	415	PAVIMENTAZIONI FISSE:	193,43	PAVIMENTAZIONI FISSE:	0		
PROGETTO UNITARIO:	455	TOT. SUP. COPERTA:	615,84	TOT. SUP. COPERTA:	410,03		554



DATA
14/04/2004
RILEVATORI
GIUNCHI - MINGUZZI
AGGIORNAMENTO
<b>PAGINA 3</b>

**COMUNE DI RAVENNA**  
 AREA 6: PIANIFICAZIONE TERRITORIALE E  
 SERVIZIO PROGETTAZIONE URBANISTICA

**CENSIMENTO STRUTTURE ARENILE**

CODICE STRUTTURA	04.011		
LOC	MARINA ROMEA		
VIA	VIALE ITALIA		
CIVICO	22	PARTE	
<b>CATASTO TERRENI RAVENNA</b>			
SEZIONE	FOGLIO	MAPPALE	
S.A.	80		

**ELEMENTI COSTITUENTI L'INSIEME**

DENOMINAZIONE	Bagno Moderno	DESTINAZIONE D'USO	STABILIMENTO BALNEARE
---------------	---------------	--------------------	-----------------------

<b>CORPO A</b>	<b>COD. EDI</b>	72357					
DESTINAZIONE/USO:	MATERIALE:	MURATURA	PORZIONE DI EDIFICIO IN MURATURA FACCIA A VISTA E COPERTURA AD UNA FALDA.				
BAR RISTORO	TIPO COSTR:	PREFABBRICATA					
CABINA	COPERTURA:	PIANA					
PRONT.SOCC.	INFISSI:	LEGNO,ALLUMINIO					
	FINITURE:	INTONACATO					
SUP. COPERTA:	0	H:	3,5	COLORE1:	GIALLO	2	NERO
SUP. PORTIC.:		H:		CONSERVAZIONE:	SUFFICIENTE		
STRUTTURA PORTICO:	FISSA	MATERIALE:	CEMENTO ARMATO				



<b>CORPO B</b>	<b>COD. EDI</b>	72547					
DESTINAZIONE/USO:	MATERIALE:	CEMENTO ARMATO					
CABINA	TIPO COSTR:	PREFABBRICATA					
SERVIZIO IGIENICO	COPERTURA:	PIANA					
	INFISSI:	PLASTICA					
	FINITURE:	INTONACATO					
SUP. COPERTA:	0	H:	2,7	COLORE1:	GIALLO	2	NERO
SUP. PORTIC.:		H:		CONSERVAZIONE:	SUFFICIENTE		
STRUTTURA PORTICO:		MATERIALE:					




<b>CORPO C</b>	<b>COD. EDI</b>	72546					
DESTINAZIONE/USO:	MATERIALE:	CEMENTO ARMATO					
CABINA	TIPO COSTR:	PREFABBRICATA					
MAGAZZINO	COPERTURA:	UNA FALDA					
	INFISSI:	ALLUM.METAL.					
	FINITURE:	INTONACATO					
SUP. COPERTA:	0	H:	2,7	COLORE1:	GIALLO	2	
SUP. PORTIC.:		H:		CONSERVAZIONE:	INSUFFICIENTE		
STRUTTURA PORTICO:		MATERIALE:					



<b>CORPO D</b>	<b>COD. EDI</b>						
DESTINAZIONE/USO:	MATERIALE:						
	TIPO COSTR:						
	COPERTURA:						
	INFISSI:						
	FINITURE:						
SUP. COPERTA:	0	H:		COLORE1:		2	
SUP. PORTIC.:		H:		CONSERVAZIONE:			
STRUTTURA PORTICO:		MATERIALE:					





DATA	 <b>COMUNE DI RAVENNA</b> AREA 6: PIANIFICAZIONE TERRITORIALE SERVIZIO PROGETTAZIONE URBANISTICA		CODICE STRUTTURA	04.012	
14/04/2004			LOC	MARINA ROMEA	
RILEVATORI	<b>CENSIMENTO STRUTTURE ARENILE</b>			VIA	VIALE ITALIA
GIUNCHI - MINGUZZI				CIVICO	24
AGGIORNAMENTO	Pagina 2			ZONA PIANO ARENILE 96:	A-B4
	Pagina 3			<b>CATASTO TERRENI RAVENNA</b>	
<b>PAGINA 1</b>			SEZIONE	FOGLIO	MAPPALE
			S.A.	80	

## ELEMENTI COSTITUENTI L'INSIEME

DENOMINAZIONE	Bagno Susy	DESTINAZIONE D'USO	STABILIMENTO BALNEARE
---------------	------------	--------------------	-----------------------

VINCOLI AMBIENTALI	DINAMICA COSTA	EROSIONE	TRATTO:
--------------------	----------------	----------	---------

<input checked="" type="checkbox"/> PAESISTICO LR 31/2000 -L.R. 27/88 -L.R. 1497/39 -L.R. 1039/39 -L.R. 431/85	<input type="checkbox"/> RNS <input checked="" type="checkbox"/> IDROGEOLOGICO <input checked="" type="checkbox"/> SIC <input type="checkbox"/> ZPS	<b>CONNESSIONE RETI</b> CICLABILE >300ML AUTOBUS >300ML PARCHEGGI >300ML AUTOSTRADA >10KM STATALE >1KM PROVINCIALE >1KM		
--	--	---	--	--

NOTE ZONA	ACCESSIBILITA'	MATERIALE RECINZ.
-----------	----------------	-------------------

PORZIONE CONCESSIONE VINCOLO RNS	PINETA ALTEZZA <input type="text"/> LARGHEZZA <input type="text"/> 338	PINETA DUNA RECINZ. RETE METALLICA
----------------------------------	--	------------------------------------

PRESENZA DI FILTRI E DIMENSIONAMENTO	AREA RETROSTANTE	STATO:
--------------------------------------	------------------	--------

PINETA ALTEZZA <input type="text"/> LARGHEZZA <input type="text"/> 338	AREA RETROSTANTE	STATO:
DUNA ALTEZZA <input type="text"/> LARGHEZZA <input type="text"/> 16	EDIFICATO	SUFFICIENTE
RECINZIONE ALTEZZA <input type="text"/> 1,2 LARGHEZZA <input type="text"/> 0		

ACCESSIBILITA' SPIAGGIA
-------------------------

MODALITA'	NUMERO	PAVIMENTAZIONE	ACCESSI	CONCESSIONE
CARRABILE	1	ASFALTATO	TIPOLOGIA	NON ESCLUSIVO CONC.
PEDONALE	0		PROPRIETA'	DEM. FORESTALE

PROTEZIONE DELLA COSTA
------------------------

<input type="checkbox"/> DIFESE A MARE PARALLELE DIST. COSTA <input type="text"/> INTERASSE <input type="text"/> MATERIALE <input type="text"/> TIPO <input type="text"/>
<input type="checkbox"/> DIFESE A MARE RADENTI LUNGHEZZA <input type="text"/> MATERIALE <input type="text"/> TIPO <input type="text"/>
<input type="checkbox"/> DIFESE A PENNELLO LUNGHEZZA <input type="text"/> INTERASSE <input type="text"/> MATERIALE <input type="text"/> TIPO <input type="text"/>

AREA DI PERTINENZA
--------------------

PROPRIETA'	DEM.MARITTIMO	N° CONCES.	6/02	INIZIO		SCADENZA		
CONCESSIONARIO	Soc. Cavallari Claudio e Bartolotti Enea snc		P.I.	02083420394				
GESTORE	Cavallari Claudio e Bartolotti Enea							
SUPERFICIE MQ.	DIMENSI		DISTANZA ALTRE CONCESSIONI					
4050	FRONTE	50	PROFONDITA'	81	NORD	39,19	SUD	40

PROGETTO UNITARIO:	DELIBERA	20093/277	DEL	10/04/2001	COMMIT:	CSB COOP. STABILIMENTI CBR COOP BAGNINI
OGGETTO	RAZIONALIZZAZIONE ARENILE MARINA ROMEA					

TITOLI EDILIZI RILASCIATI	NOTE AREA DI PERTINENZA
---------------------------	-------------------------

	PRESENZA DI IUOLE E CAMINETTO ESTERNO. NUMERO CABINE: 54, NUMERO DOCCE APERTE: 6 NUMERO DOCCE CHIUSE: 3 NUMERO LETTINI: 450 NUMERO SDRAI: 100, NUMERO OMBRELLONI: 160 NUMERO WC: 5, NUMERO LAVAPIEDI: 2 ATTIVITA': RISTORANTE ESTIVO, BEACH VOLLEY, SALVATAGGIO. PARCHEGGIO AUTOVEICOLI FUORI DALL'AREA DI CONCESSIONE.
--	--

DATA
14/04/2004
RILEVATORI
GIUNCHI - MINGUZZI
AGGIORNAMENTO
<b>PAGINA 2</b>


**COMUNE DI RAVENNA**  
 AREA 6: PIANIFICAZIONE TERRITORIALE  
 SERVIZIO PROGETTAZIONE URBANISTICA

**CENSIMENTO STRUTTURE ARENILE**

CODICE STRUTTURA	04.012	
LOC	MARINA ROMEA	
VIA	VIALE ITALIA	
CIVICO	24 PARTE	
<b>CATASTO TERRENI RAVENNA</b>		
SEZIONE	FOGLIO	MAPPALE
S.A.	80	

**ELEMENTI COSTITUENTI L'INSIEME**

DENOMINAZIONE	Bagno Susy	DESTINAZIONE D'USO	STABILIMENTO BALNEARE
---------------	------------	--------------------	-----------------------

**SCHEMA STATO CONCESSIONATO**

**SCHEMA STATO RILEVATO**

**AREA DI SUPPORTO ALLA BALNEAZIONE**

DESTINAZIONE D'USO	ACCESSIBILITA'
PARCHEGGIO MQ: 630	<input type="checkbox"/> PRESENZA DI BARRIERE ARCHITETTONICHE
VERDE MQ: 0	<input type="checkbox"/> PRESENZA DI DUNA IN AREA CONCESSIONATA
ATTREZ. SPORT. MQ: 500	DIST. DUNA/EDIF. < 5 SCHEDA: 04.811
SUP TEMPORANEE: 124,90	RECINZIONE AREA: CEMENTO

**FOTO AREA A SUPPORTO DELLA BALNEAZIONE**



**SUPERFICI IMPERMEABILI**

PAVIMENTATA MQ: 51,35	PAVIMENTAZIONE: GETTO CLS
-----------------------	---------------------------

**SUPERFICI PERMEABILI**

PAVIMENTATA MQ:	PAVIMENTAZIONE: AUTOBLOCCANTI
-----------------	-------------------------------

PRESENZA DI AIOLE. AREA A PARCHEGGIO CON PORZIONE ESTERNA ALL'AREA IN CONCESSIONE.

N. CABINE: 54	STATO: SUFFICIENTE
---------------	--------------------

**AREA DESTINATA ALLA BALNEAZIONE**

ATTIVITA': CAMPO SPORTIVO OMBREGGIO AREA RICREATIVA

**SUPERFICI IMPERMEABILI**

PAVIMENTATA MQ:	PAVIMENTAZIONE:
-----------------	-----------------

**SUPERFICI PERMEABILI**

PAVIMENTATA MQ:	PAVIMENTAZIONE: LASTRE CEMENTO
-----------------	--------------------------------

N_OMBRELLONI: 160	ATTERRAGGIO NATANTI:
STATO: SUFFICIENTE	LARGHEZZA: 0 LUNGHEZZA: 0

**FOTO AREA DESTINATA ALLA BALNEAZIONE**



DATI PIANO ARENILE 1996	ESISTENTE DA PROGETTO UNITARIO:	DATI ULTIMA CONCESSIONE EDILIZIA:	INTERVENTO CON PROGETTO UNITARIO:
ESISTENTE: 585	STRUTTURE FISSE: 404,58	STRUTTURE FISSE: 404,58	
INTERVENTO DIRETTO: 455	PAVIMENTAZIONI FISSE: 51,35	PAVIMENTAZIONI FISSE: 51,35	
PROGETTO UNITARIO: 500	TOT. SUP. COPERTA: 455,93	TOT. SUP. COPERTA: 455,93	



DATA
14/04/2004
RILEVATORI
GIUNCHI - MINGUZZI
AGGIORNAMENTO
<b>PAGINA 3</b>


**COMUNE DI RAVENNA**  
 AREA 6: PIANIFICAZIONE TERRITORIALE E  
 SERVIZIO PROGETTAZIONE URBANISTICA

**CENSIMENTO STRUTTURE ARENILE**

CODICE STRUTTURA	04.012	
LOC	MARINA ROMEA	
VIA	VIALE ITALIA	
CIVICO	24 PARTE	
<b>CATASTO TERRENI RAVENNA</b>		
SEZIONE	FOGLIO	MAPPALE
S.A.	80	

**ELEMENTI COSTITUENTI L'INSIEME**

DENOMINAZIONE	Bagno Susy	DESTINAZIONE D'USO	STABILIMENTO BALNEARE
---------------	------------	--------------------	-----------------------

<b>CORPO A</b>		COD. EDI	72449
DESTINAZIONE/USO:	MATERIALE :	MURATURA	
BAR RISTORO	TIPO COSTR:	IN OPERA	
	COPERTURA:	PIANA	
	INFISSI:	METALLO	
	FINITURE:	INTONACATO	
SUP. COPERTA:	182,33	H:	3,5
		COLORE1:	ROSSO 2 BIANCO
SUP. PORTIC.:		H:	3,5
		CONSERVAZIONE:	SUFFICIENTE
STRUTTURA PORTICO:	FISSA	MATERIALE:	CEMENTO ARMATO



<b>CORPO B</b>		COD. EDI	72637
DESTINAZIONE/USO:	MATERIALE :	CEMENTO ARMATO	
CABINA	TIPO COSTR:	PREFABBRICATA	
SERVIZIO IGIENICO	COPERTURA:	UNA FALDA	
	INFISSI:	LEGNO	
	FINITURE:	INTONACATO	
SUP. COPERTA:	56,88	H:	2,5
		COLORE1:	ROSSO 2 BIANCO
SUP. PORTIC.:		H:	
		CONSERVAZIONE:	SUFFICIENTE
STRUTTURA PORTICO:		MATERIALE:	




<b>CORPO C</b>		COD. EDI	71972
DESTINAZIONE/USO:	MATERIALE :	CEMENTO ARMATO	
CABINA	TIPO COSTR:	PREFABBRICATA	
SERVIZIO IGIENICO	COPERTURA:	UNA FALDA	
	INFISSI:	LEGNO	
	FINITURE:	INTONACATO	
SUP. COPERTA:	66,83	H:	2,5
		COLORE1:	ROSSO 2 BIANCO
SUP. PORTIC.:		H:	
		CONSERVAZIONE:	SUFFICIENTE
STRUTTURA PORTICO:		MATERIALE:	



<b>CORPO D</b>		COD. EDI	72358
DESTINAZIONE/USO:	MATERIALE :	CEMENTO ARMATO	
MAGAZZINO	TIPO COSTR:	PREFABBRICATA	
CABINA	COPERTURA:	UNA FALDA	
PRONT.SOCCORSO	INFISSI:	LEGNO, METALLO	
	FINITURE:	INTONACATO	
SUP. COPERTA:	98,55	H:	2,7
		COLORE1:	ROSSO 2 BIANCO
SUP. PORTIC.:		H:	
		CONSERVAZIONE:	SUFFICIENTE
STRUTTURA PORTICO:		MATERIALE:	





SUPERFICI TOTALI:	COPERTA:	455,93	PAVIM. IMPERM:	51,35	PAVIM. PERM:	0	STRUT TEMPORANEE:	124,90
-------------------	----------	--------	----------------	-------	--------------	---	-------------------	--------

DATA	 <b>COMUNE DI RAVENNA</b> AREA 6: PIANIFICAZIONE TERRITORIALE SERVIZIO PROGETTAZIONE URBANISTICA		CODICE STRUTTURA	04.013	
14/04/2004			LOC	MARINA ROMEA	
RILEVATORI	<b>CENSIMENTO STRUTTURE ARENILE</b>			VIA	VIALE ITALIA
GIUNCHI - MINGUZZI				CIVICO	26
AGGIORNAMENTO	Pagina 2			ZONA PIANO ARENILE 96:	A-B4
	Pagina 3			<b>CATASTO TERRENI RAVENNA</b>	
<b>PAGINA 1</b>			SEZIONE	FOGLIO	MAPPALE
			S.A.	80	

## ELEMENTI COSTITUENTI L'INSIEME

DENOMINAZIONE	Bagno Pineta	DESTINAZIONE D'USO	STABILIMENTO BALNEARE
---------------	--------------	--------------------	-----------------------

VINCOLI AMBIENTALI	DINAMICA COSTA	EROSIONE	TRATTO:
--------------------	----------------	----------	---------

<input checked="" type="checkbox"/> PAESISTICO LR 31/2000 -L.R. 27/88 -L.R. 1497/39 -L.R. 1039/39 -L.R. 431/85	<input type="checkbox"/> RNS <input checked="" type="checkbox"/> IDROGEOLOGICO <input checked="" type="checkbox"/> SIC <input type="checkbox"/> ZPS	<b>CONNESSIONE RETI</b> CICLABILE >300ML AUTOBUS >300ML PARCHEGGI >300ML AUTOSTRADA >10KM STATALE >1KM PROVINCIALE >1KM		
--	--	---	--	--

NOTE ZONA	
-----------	--

PRESENZA DI FILTRI E DIMENSIONAMENTO	ACCESSIBILITA'	MATERIALE RECINZ.
--------------------------------------	----------------	-------------------

PINETA ALTEZZA		LARGHEZZA	350	PINETA DUNA RECINZ.	RETE METALLICA
DUNA ALTEZZA		LARGHEZZA	16	<b>AREA RETROSTANTE</b>	<b>STATO:</b>
RECINZIONE ALTEZZA	1,2	LARGHEZZA	0	EDIFICATO	SUFFICIENTE

ACCESSIBILITA' SPIAGGIA
-------------------------

MODALITA'	NUMERO	PAVIMENTAZIONE	ACCESSI	CONCESSIONE
CARRABILE	1	ASFALTATO	TIPOLOGIA	NON ESCLUSIVO CONC.
PEDONALE	0		PROPRIETA'	DEM. FORESTALE

PROTEZIONE DELLA COSTA
------------------------

<input type="checkbox"/> DIFESE A MARE PARALLELE			
DIST. COSTA	INTERASSE	MATERIALE	TIPO
<input type="checkbox"/> DIFESE A MARE RADENTI			
LUNGHEZZA	MATERIALE	TIPO	
<input type="checkbox"/> DIFESE A PENNELLO			
LUNGHEZZA	INTERASSE	MATERIALE	TIPO

AREA DI PERTINENZA
--------------------

PROPRIETA'	DEM.MARITTIMO	N° CONCES.	17/03	INIZIO	SCADENZA
CONCESSIONARIO	Soc. MAT.GOL. di Drei Daniele e C. sas			P.I.	
GESTORE	Drei Daniele				
SUPERFICIE MQ.	DIMENSI		DISTANZA ALTRE CONCESSIONI		
4000	FRONTE	40	PROFONDITA'	100	NORD 40 SUD 40

PROGETTO UNITARIO:	DELIBERA	20093/277	DEL	10/04/2001	COMMIT:	CSB COOP. STABILIMENTI CBR COOP BAGNINI
OGGETTO	RAZIONALIZZAZIONE ARENILE MARINA ROMEA					

TITOLI EDILIZI RILASCIATI	NOTE AREA DI PERTINENZA
---------------------------	-------------------------

RICHIESTA DI AUTORIZZAZIONE PAESAGGISTICA AMBIENTALE CON PG. 46766/03. PRATICA CON PG. 73316/03 PER DEMOLIZIONE E RICOSTRUZIONE CORPI CABINE, RISTRUTTURAZIONE E ALLESTIMENTI STAGIONALI.	NUMERO DOCCE APERTE: 3, NUMERO DOCCE CHIUSE: 1, NUMERO LETTINI: 200, NUMERO SDRAI: 20, NUMERO OMBRELLONI: 94, NUMERO WC: 3, NUMERO LAVAPIEDI: 1 ATTIVITA': ANIMAZIONE, BEACH VOLLEY, RACCHETTONI.
--	--

DATA
14/04/2004
RILEVATORI
GIUNCHI - MINGUZZI
AGGIORNAMENTO
<b>PAGINA 2</b>



# COMUNE DI RAVENNA

AREA 6: PIANIFICAZIONE TERRITORIALE  
SERVIZIO PROGETTAZIONE URBANISTICA

## CENSIMENTO STRUTTURE ARENILE

Pagina 1
Pagina 3

CODICE STRUTTURA	04.013	
LOC	MARINA ROMEA	
VIA	VIALE ITALIA	
CIVICO	26 PARTE	
<b>CATASTO TERRENI RAVENNA</b>		
SEZIONE	FOGLIO	MAPPALE
S.A.	80	

**ELEMENTI COSTITUENTI L'INSIEME**

DENOMINAZIONE	Bagno Pineta	DESTINAZIONE D'USO	STABILIMENTO BALNEARE
---------------	--------------	--------------------	-----------------------

**SCHEMA STATO CONCESSIONATO**

**SCHEMA STATO RILEVATO**

**AREA DI SUPPORTO ALLA BALNEAZIONE**

DESTINAZIONE D'USO	ACCESSIBILITA'
PARCHEGGIO MQ: 740	<input type="checkbox"/> PRESENZA DI BARRIERE ARCHITETTONICHE
VERDE MQ: 0	<input type="checkbox"/> PRESENZA DI DUNA IN AREA CONCESSIONATA
ATTREZ. SPORT. MQ: 485	DIST. DUNA/EDIF. < 5 SCHEDA: 04.811
SUP TEMPORANEE: 291,15	RECINZIONE AREA: CEMENTO

**FOTO AREA A SUPPORTO DELLA BALNEAZIONE**



**SUPERFICI IMPERMEABILI**

PAVIMENTATA MQ: 0	PAVIMENTAZIONE:
-------------------	-----------------

**SUPERFICI PERMEABILI**

PAVIMENTATA MQ:	PAVIMENTAZIONE: AUTOBLOCCANTI
-----------------	-------------------------------

AREA A PARCHEGGIO CON PORZIONE ESTERNA ALL'AREA IN CONCESSIONE. PRESENZA DI AIUOLE E ALBERATURE. PORZIONE DI PAVIMENTAZIONE PERMEABILE ANCHE IN LASTRE GHIAIA LAVATA.

N. CABINE:	STATO: SUFFICIENTE
------------	--------------------

**AREA DESTINATA ALLA BALNEAZIONE**

ATTIVITA': AREA RICREATIVA CAMPO SPORTIVO AREA RICREATIVA

**SUPERFICI IMPERMEABILI**

PAVIMENTATA MQ:	PAVIMENTAZIONE:
-----------------	-----------------

**SUPERFICI PERMEABILI**

PAVIMENTATA MQ:	PAVIMENTAZIONE: LASTRE CEMENTO
-----------------	--------------------------------

N\_OMBRELLONI: 94 ATTERRAGGIO NATANTI:

STATO: SUFFICIENTE LARGHEZZA: 0 LUNGHEZZA: 0

PRESENZA DI OMBRELLONI IN CANNICCIATO E ARREDAMENTO IN LEGNO.

**FOTO AREA DESTINATA ALLA BALNEAZIONE**



DATI PIANO ARENILE 1996		ESISTENTE DA PROGETTO UNITARIO:		DATI ULTIMA CONCESSIONE EDILIZIA:		INTERVENTO CON PROGETTO UNITARIO:	
ESISTENTE:	466	STRUTTURE FISSE:	270,59	STRUTTURE FISSE:	242,1		
INTERVENTO DIRETTO:	360	PAVIMENTAZIONI FISSE:	0	PAVIMENTAZIONI FISSE:	0		
PROGETTO UNITARIO:	395	TOT. SUP. COPERTA:	270,59	TOT. SUP. COPERTA:	242,1		



DATA
14/04/2004
RILEVATORI
GIUNCHI - MINGUZZI
AGGIORNAMENTO
<b>PAGINA 3</b>


**COMUNE DI RAVENNA**  
 AREA 6: PIANIFICAZIONE TERRITORIALE E  
 SERVIZIO PROGETTAZIONE URBANISTICA

**CENSIMENTO STRUTTURE ARENILE**

CODICE STRUTTURA	04.013	
LOC	MARINA ROMEA	
VIA	VIALE ITALIA	
CIVICO	26 PARTE	
<b>CATASTO TERRENI RAVENNA</b>		
SEZIONE	FOGLIO	MAPPALE
S.A.	80	

**ELEMENTI COSTITUENTI L'INSIEME**

DENOMINAZIONE	Bagno Pineta	DESTINAZIONE D'USO	STABILIMENTO BALNEARE
---------------	--------------	--------------------	-----------------------

<b>CORPO A</b>		COD. EDI	72023
DESTINAZIONE/USO:	MATERIALE :	CEMENTO ARMATO	
BAR RISTORO	TIPO COSTR:	PREFABBRICATA	
	COPERTURA:	PIANA	
	INFISSI:	ALLUMINIO	
	FINITURE:	INTONACATO	
SUP. COPERTA:	151,86	H:	4
		COLORE1:	GIALLO 2
SUP. PORTIC.:		H:	
		CONSERVAZIONE:	SUFFICIENTE
STRUTTURA PORTICO:	FISSA	MATERIALE:	LEGNO



<b>CORPO B</b>		COD. EDI	72412
DESTINAZIONE/USO:	MATERIALE :	CEMENTO ARMATO	
CABINA	TIPO COSTR:	PREFABBRICATA	
SERVIZIO IGIENICO	COPERTURA:	UNA FALDA	
CABINA	INFISSI:	LEGNO	
	FINITURE:	INTONACATO	
SUP. COPERTA:	48,16	H:	2,7
		COLORE1:	GIALLO 2
SUP. PORTIC.:		H:	
		CONSERVAZIONE:	SUFFICIENTE
STRUTTURA PORTICO:		MATERIALE:	




<b>CORPO C</b>		COD. EDI	72413
DESTINAZIONE/USO:	MATERIALE :	CEMENTO ARMATO	
CABINA	TIPO COSTR:	PREFABBRICATA	
SERVIZIO IGIENICO	COPERTURA:	UNA FALDA	
MAGAZZINO	INFISSI:	LEGNO	
	FINITURE:	INTONACATO	
SUP. COPERTA:	42,08	H:	2,7
		COLORE1:	GIALLO 2
SUP. PORTIC.:		H:	
		CONSERVAZIONE:	SUFFICIENTE
STRUTTURA PORTICO:		MATERIALE:	



<b>CORPO D</b>		COD. EDI	
DESTINAZIONE/USO:	MATERIALE :		
	TIPO COSTR:		
	COPERTURA:		
	INFISSI:		
	FINITURE:		
SUP. COPERTA:		H:	
		COLORE1:	GIALLO 2
SUP. PORTIC.:		H:	
		CONSERVAZIONE:	
STRUTTURA PORTICO:		MATERIALE:	





DATA	 <b>COMUNE DI RAVENNA</b> AREA 6: PIANIFICAZIONE TERRITORIALE SERVIZIO PROGETTAZIONE URBANISTICA		CODICE STRUTTURA	04.014	
14/04/2004			LOC	MARINA ROMEA	
RILEVATORI	<b>CENSIMENTO STRUTTURE ARENILE</b>		VIA	VIALE ITALIA	
GIUNCHI - MINGUZZI			CIVICO	28	PARTE
AGGIORNAMENTO	Pagina 2		ZONA PIANO ARENILE 96:	A-B4	
	Pagina 3		<b>CATASTO TERRENI RAVENNA</b>		
<b>PAGINA 1</b>			SEZIONE	FOGLIO	MAPPALE
			S.A.	80	

## ELEMENTI COSTITUENTI L'INSIEME

DENOMINAZIONE	Bagno Romea	DESTINAZIONE D'USO	STABILIMENTO BALNEARE
---------------	-------------	--------------------	-----------------------

VINCOLI AMBIENTALI	DINAMICA COSTA	EROSIONE	TRATTO:
--------------------	----------------	----------	---------

<input checked="" type="checkbox"/> PAESISTICO LR 31/2000 -L.R. 27/88 -L.R. 1497/39 -L.R. 1039/39 -L.R. 431/85	<input type="checkbox"/> RNS <input checked="" type="checkbox"/> IDROGEOLOGICO <input checked="" type="checkbox"/> SIC <input type="checkbox"/> ZPS	<b>CONNESSIONE RETI</b> CICLABILE >300ML AUTOBUS >300ML PARCHEGGI >300ML AUTOSTRADA >10KM STATALE >1KM PROVINCIALE >1KM		
--	--	---	--	--

NOTE ZONA	
-----------	--

PRESENZA DI FILTRI E DIMENSIONAMENTO	ACCESSIBILITA'	MATERIALE RECINZ.
--------------------------------------	----------------	-------------------

PINETA ALTEZZA		LARGHEZZA	352	PINETA DUNA RECINZ.	RETE METALLICA
DUNA ALTEZZA		LARGHEZZA	14	<b>AREA RETROSTANTE</b>	<b>STATO:</b>
RECINZIONE ALTEZZA	1,2	LARGHEZZA	0	EDIFICATO	SUFFICIENTE

ACCESSIBILITA' SPIAGGIA
-------------------------

MODALITA'	NUMERO	PAVIMENTAZIONE	ACCESSI	CONCESSIONE
CARRABILE	1	ASFALTATO	TIPOLOGIA	NON ESCLUSIVO
PEDONALE	0		PROPIETA'	DEM. FORESTALE

PROTEZIONE DELLA COSTA
------------------------

<input type="checkbox"/> DIFESE A MARE PARALLELE			
DIST. COSTA	INTERASSE	MATERIALE	TIPO
<input type="checkbox"/> DIFESE A MARE RADENTI			
LUNGHEZZA	MATERIALE	TIPO	
<input type="checkbox"/> DIFESE A PENNELLO			
LUNGHEZZA	INTERASSE	MATERIALE	TIPO

AREA DI PERTINENZA
--------------------

PROPIETA'	DEM.MARITTIMO	N° CONCES.	68/03	INIZIO	01/01/2001	SCADENZA	31/12/2007	
CONCESSIONARIO	Soc. Parisini s.n.c. di Giulio Parisini e Silvia Loli			P.I.	02015971209			
GESTORE	Giulio Parisini e Silvia Loli							
SUPERFICIE MQ.	DIMENSI		DISTANZA ALTRE CONCESSIONI					
4165	FRONTE	49	PROFONDITA'	85	NORD	40	SUD	35,53

PROGETTO UNITARIO:	DELIBERA	20093/277	DEL	10/04/2001	COMMIT:	CSB COOP. STABILIMENTI CBR COOP BAGNINI
OGGETTO	RAZIONALIZZAZIONE ARENILE MARINA ROMEA					

TITOLI EDILIZI RILASCIATI	NOTE AREA DI PERTINENZA
---------------------------	-------------------------

PERMESSO DI COSTRUIRE N. 648 DEL 3 LUGLIO 2003 CON PG. 62748/02 PER L' AMPLIAMENTO DELLO STABILIMENTO.	AREA A PARCHEGGIO ESTERNA ALL'AREA IN CONCESSIONE.
--	--

DATA
14/04/2004
RILEVATORI
GIUNCHI - MINGUZZI
AGGIORNAMENTO
<b>PAGINA 2</b>

**COMUNE DI RAVENNA**  
 AREA 6: PIANIFICAZIONE TERRITORIALE  
 SERVIZIO PROGETTAZIONE URBANISTICA

**CENSIMENTO STRUTTURE ARENILE**

CODICE STRUTTURA	04.014	
LOC	MARINA ROMEA	
VIA	VIALE ITALIA	
CIVICO	28 PARTE	
<b>CATASTO TERRENI RAVENNA</b>		
SEZIONE	FOGLIO	MAPPALE
S.A.	80	

**ELEMENTI COSTITUENTI L'INSIEME**

DENOMINAZIONE	Bagno Romea	DESTINAZIONE D'USO	STABILIMENTO BALNEARE
---------------	-------------	--------------------	-----------------------

**SCHEMA STATO CONCESSIONATO**

**SCHEMA STATO RILEVATO**

**AREA DI SUPPORTO ALLA BALNEAZIONE**

DESTINAZIONE D'USO	ACCESSIBILITA'
PARCHEGGIO MQ: 684	<input type="checkbox"/> PRESENZA DI BARRIERE ARCHITETTONICHE
VERDE MQ: 158	<input type="checkbox"/> PRESENZA DI DUNA IN AREA CONCESSIONATA
ATTREZ. SPORT. MQ: 500	DIST. DUNA/EDIF. >5<10 SCHEDA: 04-811
SUP TEMPORANEE: 49,00	RECINZIONE AREA: LEGNO

**FOTO AREA A SUPPORTO DELLA BALNEAZIONE**



**SUPERFICI IMPERMEABILI**

PAVIMENTATA MQ: 71,75	PAVIMENTAZIONE: GETTO CLS
-----------------------	---------------------------

**SUPERFICI PERMEABILI**

PAVIMENTATA MQ:	PAVIMENTAZIONE: AUTOBLOC.
-----------------	---------------------------

N. CABINE: 26	STATO: SUFFICIENTE
---------------	--------------------

**AREA DESTINATA ALLA BALNEAZIONE**

ATTIVITA':	OMBREGGIO	CAMPO SPORTIVO	AREA RICREATIVA
------------	-----------	----------------	-----------------

**SUPERFICI IMPERMEABILI**

PAVIMENTATA MQ:	PAVIMENTAZIONE:
-----------------	-----------------

**SUPERFICI PERMEABILI**

PAVIMENTATA MQ:	PAVIMENTAZIONE: LASTRE CEMENTO
-----------------	--------------------------------

N_OMBRELLONI:	ATTERRAGGIO NATANTI:
STATO: SUFFICIENTE	LARGHEZZA: 0 LUNGHEZZA: 0

**FOTO AREA DESTINATA ALLA BALNEAZIONE**



DATI PIANO ARENILE 1996		ESISTENTE DA PROGETTO UNITARIO:		DATI ULTIMA CONCESSIONE EDILIZIA:		INTERVENTO CON PROGETTO UNITARIO:	
ESISTENTE:	310	STRUTTURE FISSE:	245,97	STRUTTURE FISSE:	262,51	INTERVENTO CON PROGETTO UNITARIO:	
INTERVENTO DIRETTO:	255	PAVIMENTAZIONI FISSE:	71,75	PAVIMENTAZIONI FISSE:	0		
PROGETTO UNITARIO:	280	TOT. SUP. COPERTA:	317,72	TOT. SUP. COPERTA:	262,51		286



DATA
14/04/2004
RILEVATORI
GIUNCHI - MINGUZZI
AGGIORNAMENTO
<b>PAGINA 3</b>

**COMUNE DI RAVENNA**  
 AREA 6: PIANIFICAZIONE TERRITORIALE E  
 SERVIZIO PROGETTAZIONE URBANISTICA

**CENSIMENTO STRUTTURE ARENILE**

CODICE STRUTTURA	04.014	
LOC	MARINA ROMEA	
VIA	VIALE ITALIA	
CIVICO	28 PARTE	
<b>CATASTO TERRENI RAVENNA</b>		
SEZIONE	FOGLIO	MAPPALE
S.A.	80	

**ELEMENTI COSTITUENTI L'INSIEME**

DENOMINAZIONE	Bagno Romea	DESTINAZIONE D'USO	STABILIMENTO BALNEARE
---------------	-------------	--------------------	-----------------------

<b>CORPO A</b>	<b>COD. EDI</b>	71976					
DESTINAZIONE/USO:	MATERIALE:	CEMENTO ARMATO					
BAR RISTORO	TIPO COSTR:	PREFABBRICATA					
	COPERTURA:	PIANA					
	INFISSI:	METALLO					
	FINITURE:	INTONACATO					
SUP. COPERTA:	142,14	H:	3,5	COLORE1:	BIANCO	2	AZZURRO
SUP. PORTIC.:		H:	3,5	CONSERVAZIONE:	SUFFICIENTE		
STRUTTURA PORTICO:		MATERIALE:					



<b>CORPO B</b>	<b>COD. EDI</b>	72414					
DESTINAZIONE/USO:	MATERIALE:	CEMENTO ARMATO					
CABINA	TIPO COSTR:	PREFABBRICATA					
PRONT.SOCC.	COPERTURA:	UNA FALDA					
MAGAZZINO	INFISSI:	LEGNO					
	FINITURE:	INTONACATO					
SUP. COPERTA:	4121	H:	2,7	COLORE1:	AZZURRO	2	BIANCO
SUP. PORTIC.:		H:		CONSERVAZIONE:	SUFFICIENTE		
STRUTTURA PORTICO:		MATERIALE:					




<b>CORPO C</b>	<b>COD. EDI</b>	72305					
DESTINAZIONE/USO:	MATERIALE:	CEMENTO ARMATO					
MAGAZZINO	TIPO COSTR:	PREFABBRICATA					
CABINA	COPERTURA:	PIANA					
	INFISSI:	PLASTICA					
	FINITURE:	INTONACATO					
SUP. COPERTA:	41,78	H:	3	COLORE1:	ROSSO	2	BIANCO
SUP. PORTIC.:		H:		CONSERVAZIONE:	SUFFICIENTE		
STRUTTURA PORTICO:		MATERIALE:					



<b>CORPO D</b>	<b>COD. EDI</b>	72450					
DESTINAZIONE/USO:	MATERIALE:	CEMENTO ARMATO					
CABINA	TIPO COSTR:	PREFABBRICATA					
	COPERTURA:	UNA FALDA					
	INFISSI:	LEGNO					
	FINITURE:	INTONACATO					
SUP. COPERTA:	37,38	H:	2,7	COLORE1:	AZZURRO	2	BIANCO
SUP. PORTIC.:		H:		CONSERVAZIONE:	SUFFICIENTE		
STRUTTURA PORTICO:		MATERIALE:					





SUPERFICI TOTALI:	COPERTA:	262,51	PAVIM. IMPERM:	0	PAVIM. PERM:	549,64	STRUT TEMPORANEE:	49,00
-------------------	----------	--------	----------------	---	--------------	--------	-------------------	-------

DATA	 <b>COMUNE DI RAVENNA</b> AREA 6: PIANIFICAZIONE TERRITORIALE SERVIZIO PROGETTAZIONE URBANISTICA		CODICE STRUTTURA	04.015	
14/04/2004			LOC	MARINA ROMEA	
RILEVATORI	<b>CENSIMENTO STRUTTURE ARENILE</b>		VIA	VIALE ITALIA	
GIUNCHI - MINGUZZI			CIVICO	30 PARTE	
AGGIORNAMENTO	Pagina 2		ZONA PIANO ARENILE 96:	A-B4	
	Pagina 3		<b>CATASTO TERRENI RAVENNA</b>		
<b>PAGINA 1</b>			SEZIONE	FOGLIO	MAPPALE
			S.A.	80	

## ELEMENTI COSTITUENTI L'INSIEME

DENOMINAZIONE	Bagno Solidea	DESTINAZIONE D'USO	STABILIMENTO BALNEARE
---------------	---------------	--------------------	-----------------------

VINCOLI AMBIENTALI	DINAMICA COSTA	EROSIONE	TRATTO:
--------------------	----------------	----------	---------

<input checked="" type="checkbox"/> PAESISTICO LR 31/2000 -L.R. 27/88 -L.R. 1497/39 -L.R. 1039/39 -L.R. 431/85	<input type="checkbox"/> RNS <input checked="" type="checkbox"/> IDROGEOLOGICO <input checked="" type="checkbox"/> SIC <input type="checkbox"/> ZPS	<b>CONNESSIONE RETI</b> CICLABILE >300ML AUTOBUS >300ML PARCHEGGI >300ML AUTOSTRADA >10KM STATALE >1KM PROVINCIALE >1KM		
--	--	---	--	--

NOTE ZONA	
-----------	--

PRESENZA DI FILTRI E DIMENSIONAMENTO	ACCESSIBILITA'	MATERIALE RECINZ.
--------------------------------------	----------------	-------------------

PINETA ALTEZZA		LARGHEZZA	366	PINETA DUNA RECINZ.	RETE METALLICA
DUNA ALTEZZA		LARGHEZZA	18	<b>AREA RETROSTANTE</b>	<b>STATO:</b>
RECINZIONE ALTEZZA	1,2	LARGHEZZA	0	EDIFICATO	SUFFICIENTE

ACCESSIBILITA' SPIAGGIA
-------------------------

MODALITA'	NUMERO	PAVIMENTAZIONE	ACCESSI	CONCESSIONE
CARRABILE	1	ASFALTATO	TIPOLOGIA	NON ESCLUSIVO CONC.
PEDONALE	0		PROPIETA'	DEM. FORESTALE

PROTEZIONE DELLA COSTA
------------------------

<input type="checkbox"/> DIFESE A MARE PARALLELE			
DIST. COSTA	INTERASSE	MATERIALE	TIPO
<input type="checkbox"/> DIFESE A MARE RADENTI			
LUNGHEZZA	MATERIALE	TIPO	
<input type="checkbox"/> DIFESE A PENNELLO			
LUNGHEZZA	INTERASSE	MATERIALE	TIPO

AREA DI PERTINENZA
--------------------

PROPIETA'	DEM.MARITTIMO	N° CONCES.	INIZIO	SCADENZA
CONCESSIONARIO	Soc. Bagno Solidea di Djaffar Faridah Ernestine e C. sas		P.I.	02041470390
GESTORE	Djaffar Faridah Ernestine			
SUPERFICIE MQ.	DIMENSI		DISTANZA ALTRE CONCESSIONI	
4800	FRONTE	48	PROFONDITA'	100
			NORD	35,53
			SUD	41,66

PROGETTO UNITARIO:	DELIBERA	20093/277	DEL	10/04/2001	COMMIT:	CSB COOP. STABILIMENTI CBR COOP BAGNINI
OGGETTO	RAZIONALIZZAZIONE ARENILE MARINA ROMEA					

TITOLI EDILIZI RILASCIATI	NOTE AREA DI PERTINENZA
---------------------------	-------------------------

	NUMERO CABINE: 39, NUMERO DOCCE APERTE: 3 NUMERO DOCCE CHIUSE: 2, NUMERO LETTINI: 400 NUMERO SDRAI: 50, NUMERO OMBRELLONI: 114 NUMERO WC: 5, NUMERO LAVAPIEDI: 2 ATTIVITA': ANIMAZIONE, RISTORANTE ESTIVO, BEACH VOLLEY, PALLACANESTRO, RACCHETTONI. AMPIO PARCHEGGIO ESTERNO ALL'AREA IN CONCESSIONE.
--	--

DATA
14/04/2004
RILEVATORI
GIUNCHI - MINGUZZI
AGGIORNAMENTO
<b>PAGINA 2</b>

**COMUNE DI RAVENNA**  
 AREA 6: PIANIFICAZIONE TERRITORIALE  
 SERVIZIO PROGETTAZIONE URBANISTICA

**CENSIMENTO STRUTTURE ARENILE**

CODICE STRUTTURA	04.015	
LOC	MARINA ROMEA	
VIA	VIALE ITALIA	
CIVICO	30 PARTE	
<b>CATASTO TERRENI RAVENNA</b>		
SEZIONE	FOGLIO	MAPPALE
S.A.	80	

**ELEMENTI COSTITUENTI L'INSIEME**

DENOMINAZIONE	Bagno Solidea	DESTINAZIONE D'USO	STABILIMENTO BALNEARE
---------------	---------------	--------------------	-----------------------

**SCHEMA STATO CONCESSIONATO**

**SCHEMA STATO RILEVATO**

**AREA DI SUPPORTO ALLA BALNEAZIONE**

DESTINAZIONE D'USO	ACCESSIBILITA'
PARCHEGGIO MQ: 1150	<input type="checkbox"/> PRESENZA DI BARRIERE ARCHITETTONICHE
VERDE MQ: 0	<input type="checkbox"/> PRESENZA DI DUNA IN AREA CONCESSIONATA
ATTREZ. SPORT. MQ: 500	DIST. DUNA EDIF. < 5 SCHEDA: 04.812
SUP TEMPORANEE: 90,56	RECINZIONE AREA: RETE METALLICA

**FOTO AREA A SUPPORTO DELLA BALNEAZIONE**



**SUPERFICI IMPERMEABILI**

PAVIMENTATA MQ: 84,31	PAVIMENTAZIONE: GETTO CLS
-----------------------	---------------------------

**SUPERFICI PERMEABILI**

PAVIMENTATA MQ:	PAVIMENTAZIONE: AUTOBLOCCANTI
-----------------	-------------------------------

GROSSI OMBRELLONI IN CANNICCIATO. EDIFICIO CON DESTINAZIONE A CABINE (5), IN MURATURA, COPERTURA AD UNA FALDA, IFISSI IN LEGNO, SUPERFICIE COPERTA MQ. 16,00. AREA A PARCHEGGIO CON PORZIONE ESTERNA ALL'AREA IN CONCESSIONE. PRESENZA DI AIUOLE E

N. CABINE: 39	STATO: SUFFICIENTE
---------------	--------------------

**AREA DESTINATA ALLA BALNEAZIONE**

ATTIVITA':	OMBREGGIO	CAMPO SPORTIVO	AREA RICREATIVA
------------	-----------	----------------	-----------------

**SUPERFICI IMPERMEABILI**

PAVIMENTATA MQ:	PAVIMENTAZIONE:
-----------------	-----------------

**SUPERFICI PERMEABILI**

PAVIMENTATA MQ:	PAVIMENTAZIONE:
-----------------	-----------------

N_OMBRELLONI: 114	ATTERRAGGIO NATANTI:
-------------------	----------------------

STATO: SUFFICIENTE	LARGHEZZA:	LUNGHEZZA:
--------------------	------------	------------

**FOTO AREA DESTINATA ALLA BALNEAZIONE**



DATI PIANO ARENILE 1996		ESISTENTE DA PROGETTO UNITARIO:		DATI ULTIMA CONCESSIONE EDILIZIA:		INTERVENTO CON PROGETTO UNITARIO:	
ESISTENTE:	410	STRUTTURE FISSE:	265,19	STRUTTURE FISSE:	0		
INTERVENTO DIRETTO:	320	PAVIMENTAZIONI FISSE:	84,31	PAVIMENTAZIONI FISSE:	0		
PROGETTO UNITARIO:	350	TOT. SUP. COPERTA:	349,5	TOT. SUP. COPERTA:	0		



DATA
14/04/2004
RILEVATORI
GIUNCHI - MINGUZZI
AGGIORNAMENTO
<b>PAGINA 3</b>


**COMUNE DI RAVENNA**  
 AREA 6: PIANIFICAZIONE TERRITORIALE E  
 SERVIZIO PROGETTAZIONE URBANISTICA

**CENSIMENTO STRUTTURE ARENILE**

CODICE STRUTTURA	04.015	
LOC	MARINA ROMEA	
VIA	VIALE ITALIA	
CIVICO	30 PARTE	
<b>CATASTO TERRENI RAVENNA</b>		
SEZIONE	FOGLIO	MAPPALE
S.A.	80	

**ELEMENTI COSTITUENTI L'INSIEME**

DENOMINAZIONE	Bagno Solidea	DESTINAZIONE D'USO	STABILIMENTO BALNEARE
---------------	---------------	--------------------	-----------------------

<b>CORPO A</b>		<b>COD. EDI</b>	71952
DESTINAZIONE/USO:	MATERIALE :	CEMENTO ARMATO	
BAR RISTORO	TIPO COSTR:	PREFABBRICATA	
	COPERTURA:	PIANA	
	INFISSI:	LEGNO, ALLUMINIO	
	FINITURE:	INTONACATO	
SUP. COPERTA:	0 H:	3,5	COLORE1: ROSA 2 BIANCO
SUP. PORTIC.:	H:	3,5	CONSERVAZIONE: BUONO
STRUTTURA PORTICO:	FISSA	MATERIALE:	CEMENTO ARMATO



<b>CORPO B</b>		<b>COD. EDI</b>	72361
DESTINAZIONE/USO:	MATERIALE :	CEMENTO ARMATO	
CABINA	TIPO COSTR:	PREFABBRICATA	
	COPERTURA:	UNA FALDA	
	INFISSI:	LEGNO	
	FINITURE:	INTONACATO	
SUP. COPERTA:	0 H:	2,5	COLORE1: ROSA 2 BIANCO
SUP. PORTIC.:	H:		CONSERVAZIONE: SUFFICIENTE
STRUTTURA PORTICO:		MATERIALE:	




<b>CORPO C</b>		<b>COD. EDI</b>	71978
DESTINAZIONE/USO:	MATERIALE :	CEMENTO ARMATO	
MAGAZZINO	TIPO COSTR:	PREFABBRICATA	
SERVIZIO IGIENICO	COPERTURA:	PIANA	
CABINA	INFISSI:	LEGNO	
	FINITURE:	INTONACATO	
SUP. COPERTA:	0 H:	2,5	COLORE1: ROSA 2 BIANCO
SUP. PORTIC.:	H:		CONSERVAZIONE: BUONO
STRUTTURA PORTICO:		MATERIALE:	



<b>CORPO D</b>		<b>COD. EDI</b>	71979
DESTINAZIONE/USO:	MATERIALE :	CEMENTO ARMATO	
CABINA	TIPO COSTR:	PREFABBRICATA	
PRONT.SOCCORSO	COPERTURA:	UNA FALDA	
	INFISSI:	LEGNO	
	FINITURE:	INTONACATO	
SUP. COPERTA:	0 H:	2,7	COLORE1: ROSA 2 BIANCO
SUP. PORTIC.:	H:		CONSERVAZIONE: BUONO
STRUTTURA PORTICO:		MATERIALE:	





SUPERFICI TOTALI:	COPERTA:	0	PAVIM. IMPERM:	0	PAVIM. PERM:	0	STRUT TEMPORANEE:	90,56
-------------------	----------	---	----------------	---	--------------	---	-------------------	-------

DATA	 <b>COMUNE DI RAVENNA</b> AREA 6: PIANIFICAZIONE TERRITORIALE SERVIZIO PROGETTAZIONE URBANISTICA		CODICE STRUTTURA	04.016	
14/04/2004			LOC	MARINA ROMEA	
RILEVATORI	<b>CENSIMENTO STRUTTURE ARENILE</b>			VIA	VIALE ITALIA
GIUNCHI - MINGUZZI				CIVICO	32
AGGIORNAMENTO	Pagina 2			ZONA PIANO ARENILE 96:	A-B4
	Pagina 3			<b>CATASTO TERRENI RAVENNA</b>	
<b>PAGINA 1</b>			SEZIONE	FOGLIO	MAPPALE
			S.A.	80	

## ELEMENTI COSTITUENTI L'INSIEME

DENOMINAZIONE	Bagno Aloha	DESTINAZIONE D'USO	STABILIMENTO BALNEARE
---------------	-------------	--------------------	-----------------------

VINCOLI AMBIENTALI	DINAMICA COSTA	EROSIONE	TRATTO:
--------------------	----------------	----------	---------

<input checked="" type="checkbox"/> PAESISTICO LR 31/2000 -L.R. 27/88 -L.R. 1497/39 -L.R. 1039/39 -L.R. 431/85	<input type="checkbox"/> RNS <input checked="" type="checkbox"/> IDROGEOLOGICO <input checked="" type="checkbox"/> SIC <input type="checkbox"/> ZPS	<b>CONNESSIONE RETI</b> CICLABILE >300ML AUTOBUS >300ML PARCHEGGI >300ML AUTOSTRADA >10KM STATALE >1KM PROVINCIALE >1KM		
--	--	---	--	--

NOTE ZONA	
-----------	--

PRESENZA DI FILTRI E DIMENSIONAMENTO	ACCESSIBILITA'	MATERIALE RECINZ.
--------------------------------------	----------------	-------------------

PINETA ALTEZZA		LARGHEZZA	375	PINETA DUNA RECINZ.	RETE METALLICA
DUNA ALTEZZA		LARGHEZZA	15	<b>AREA RETROSTANTE</b>	<b>STATO:</b>
RECINZIONE ALTEZZA	1,2	LARGHEZZA	0	EDIFICATO	SUFFICIENTE

ACCESSIBILITA' SPIAGGIA
-------------------------

MODALITA'	NUMERO	PAVIMENTAZIONE	ACCESSI	CONCESSIONE
CARRABILE	1	ASFALTATO	TIPOLOGIA	NON ESCLUSIVO CONC.
PEDONALE	0		PROPRIETA'	DEM. FORESTALE

PROTEZIONE DELLA COSTA
------------------------

<input type="checkbox"/> DIFESE A MARE PARALLELE			
DIST. COSTA	INTERASSE	MATERIALE	TIPO
<input type="checkbox"/> DIFESE A MARE RADENTI			
LUNGHEZZA	MATERIALE	TIPO	
<input type="checkbox"/> DIFESE A PENNELLO			
LUNGHEZZA	INTERASSE	MATERIALE	TIPO

AREA DI PERTINENZA
--------------------

PROPRIETA'	DEM.MARITTIMO	N° CONCES.	200/03	INIZIO	SCADENZA
CONCESSIONARIO	Soc. Aloha di Belloni Alberto e Patuzzi Roberto S.N.C.			P.I.	02071820399
GESTORE	Belloni Alberto e Patuzzi Roberto				
SUPERFICIE MQ.	DIMENSI		DISTANZA ALTRE CONCESSIONI		
6000	FRONTE	50	PROFONDITA'	120	NORD 41,66 SUD 39,35

PROGETTO UNITARIO:	DELIBERA	20093/277	DEL	10/04/2001	COMMIT:	CSB COOP. STABILIMENTI CBR COOP BAGNINI
OGGETTO	RAZIONALIZZAZIONE ARENILE MARINA ROMEA					

TITOLI EDILIZI RILASCIATI	NOTE AREA DI PERTINENZA
---------------------------	-------------------------

	NUMERO CABINE: 27, NUMERO DOCCE CHIUSE: 1 NUMERO LETTINI: 300, NUMERO SDRAI: 20 NUMERO OMBRELLONI: 108, NUMERO WC: 4 NUMERO LAVAPIEDI: 1 ATTIVITA': RISTORANTE ESTIVO, BEACH VOLLEY, RACCHETTONI, ACCESSIBILITA' DISABILI. PORZIONE DI AREA A PARCHEGGIO ESTERNA ALLA CONCESSIONE.
--	--

DATA
14/04/2004
RILEVATORI
GIUNCHI - MINGUZZI
AGGIORNAMENTO
<b>PAGINA 2</b>



# COMUNE DI RAVENNA

AREA 6: PIANIFICAZIONE TERRITORIALE  
SERVIZIO PROGETTAZIONE URBANISTICA

## CENSIMENTO STRUTTURE ARENILE

Pagina 1
Pagina 3

CODICE STRUTTURA	04.016	
LOC	MARINA ROMEA	
VIA	VIALE ITALIA	
CIVICO	32 PARTE	
<b>CATASTO TERRENI RAVENNA</b>		
SEZIONE	FOGLIO	MAPPALE
S.A.	80	

**ELEMENTI COSTITUENTI L'INSIEME**

DENOMINAZIONE	Bagno Aloha	DESTINAZIONE D'USO	STABILIMENTO BALNEARE
---------------	-------------	--------------------	-----------------------

**SCHEMA STATO CONCESSIONATO**

**SCHEMA STATO RILEVATO**

**AREA DI SUPPORTO ALLA BALNEAZIONE**

DESTINAZIONE D'USO	ACCESSIBILITA'
PARCHEGGIO MQ: 1213	<input type="checkbox"/> PRESENZA DI BARRIERE ARCHITETTONICHE
VERDE MQ: 0	<input type="checkbox"/> PRESENZA DI DUNA IN AREA CONCESSIONATA
ATTREZ. SPORT. MQ: 550	DIST. DUNA/EDIF. < 5 SCHEDA: 04.812
SUP TEMPORANEE: 393,88	RECINZIONE AREA: PIETRA

**FOTO AREA A SUPPORTO DELLA BALNEAZIONE**



**SUPERFICI IMPERMEABILI**

PAVIMENTATA MQ: 80,89	PAVIMENTAZIONE: GETTO CLS
-----------------------	---------------------------

**SUPERFICI PERMEABILI**

PAVIMENTATA MQ:	PAVIMENTAZIONE: LASTRE CEMENTO
-----------------	--------------------------------

AREA A PARCHEGGIO CON PORZIONE ESTERNA ALL'AREA IN CONCESSIONE. PORZIONE DI PAVIMENTAZIONE PERMEABILE ANCHE IN LASTRE DI CEMENTO.

N. CABINE: 27	STATO: SUFFICIENTE
---------------	--------------------

**AREA DESTINATA ALLA BALNEAZIONE**

ATTIVITA':	OMBREGGIO	CAMPO SPORTIVO	AREA RICREATIVA
------------	-----------	----------------	-----------------

**SUPERFICI IMPERMEABILI**

PAVIMENTATA MQ:	PAVIMENTAZIONE:
-----------------	-----------------

**SUPERFICI PERMEABILI**

PAVIMENTATA MQ:	PAVIMENTAZIONE: LASTRE CEMENTO
-----------------	--------------------------------

N_OMBRELLONI: 108	ATTERRAGGIO NATANTI:
-------------------	----------------------

STATO: SUFFICIENTE	LARGHEZZA: 0	LUNGHEZZA: 0
--------------------	--------------	--------------

**FOTO AREA DESTINATA ALLA BALNEAZIONE**



DATI PIANO ARENILE 1996		ESISTENTE DA PROGETTO UNITARIO:		DATI ULTIMA CONCESSIONE EDILIZIA:		INTERVENTO CON PROGETTO UNITARIO:	
ESISTENTE:	376	STRUTTURE FISSE:	270,48	STRUTTURE FISSE:	0	INTERVENTO CON PROGETTO UNITARIO:	
INTERVENTO DIRETTO:	310	PAVIMENTAZIONI FISSE:	80,89	PAVIMENTAZIONI FISSE:	0		
PROGETTO UNITARIO:	340	TOT. SUP. COPERTA:	351,46	TOT. SUP. COPERTA:	0		316



DATA
14/04/2004
RILEVATORI
GIUNCHI - MINGUZZI
AGGIORNAMENTO
<b>PAGINA 3</b>

CODICE STRUTTURA	04.016	
LOC	MARINA ROMEA	
VIA	VIALE ITALIA	
CIVICO	32 PARTE	
<b>CATASTO TERRENI RAVENNA</b>		
SEZIONE	FOGLIO	MAPPALE
S.A.	80	

**ELEMENTI COSTITUENTI L'INSIEME**

DENOMINAZIONE	Bagno Aloha	DESTINAZIONE D'USO	STABILIMENTO BALNEARE
---------------	-------------	--------------------	-----------------------

<b>CORPO A</b>		COD. EDI	71980
DESTINAZIONE/USO:	MATERIALE:	CEMENTO ARMATO	
BAR RISTORO	TIPO COSTR:	PREFABBRICATA	
	COPERTURA:	PIANA	
	INFISSI:	METALLO	
	FINITURE:	INTONACATO	
SUP. COPERTA:	0	H:	3,5
		COLORE1:	BIANCO 2 AZZURRO
SUP. PORTIC.:	273,71	H:	3,5
		CONSERVAZIONE:	SUFFICIENTE
STRUTTURA PORTICO:	REMOVIBILE	MATERIALE:	LEGNO



<b>CORPO B</b>		COD. EDI	72452
DESTINAZIONE/USO:	MATERIALE:	CEMENTO ARMATO	
CABINA	TIPO COSTR:	PREFABBRICATA	
PRONT. SOCC.	COPERTURA:	PIANA	
	INFISSI:	LEGNO	
	FINITURE:	INTONACATO	
SUP. COPERTA:	0	H:	2,7
		COLORE1:	BIANCO 2 AZZURRO
SUP. PORTIC.:		H:	
		CONSERVAZIONE:	SUFFICIENTE
STRUTTURA PORTICO:		MATERIALE:	




<b>CORPO C</b>		COD. EDI	72549
DESTINAZIONE/USO:	MATERIALE:	CEMENTO ARMATO	
CABINA	TIPO COSTR:	PREFABBRICATA	
	COPERTURA:	DUE FALDE	
	INFISSI:	LEGNO	
	FINITURE:	INTONACATO	
SUP. COPERTA:	0	H:	2,7
		COLORE1:	BIANCO 2 AZZURRO
SUP. PORTIC.:		H:	
		CONSERVAZIONE:	SUFFICIENTE
STRUTTURA PORTICO:		MATERIALE:	



<b>CORPO D</b>		COD. EDI	
DESTINAZIONE/USO:	MATERIALE:		
	TIPO COSTR:		
	COPERTURA:		
	INFISSI:		
	FINITURE:		
SUP. COPERTA:		H:	
		COLORE1:	
SUP. PORTIC.:		H:	
		CONSERVAZIONE:	
STRUTTURA PORTICO:		MATERIALE:	





DATA	 <b>COMUNE DI RAVENNA</b> AREA 6: PIANIFICAZIONE TERRITORIALE SERVIZIO PROGETTAZIONE URBANISTICA		CODICE STRUTTURA	04.017	
19/04/2004			LOC	MARINA ROMEA	
RILEVATORI	<b>CENSIMENTO STRUTTURE ARENILE</b>			VIA	VIALE ITALIA
GIUNCHI - MINGUZZI				CIVICO	34
AGGIORNAMENTO	Pagina 2			ZONA PIANO ARENILE 96:	A-B4
	Pagina 3			<b>CATASTO TERRENI RAVENNA</b>	
<b>PAGINA 1</b>			SEZIONE	FOGLIO	MAPPALE
			S.A.	80	

## ELEMENTI COSTITUENTI L'INSIEME

DENOMINAZIONE	Bagno Corallo Beach	DESTINAZIONE D'USO	STABILIMENTO BALNEARE
---------------	---------------------	--------------------	-----------------------

VINCOLI AMBIENTALI	DINAMICA COSTA	EROSIONE	TRATTO:
--------------------	----------------	----------	---------

<input checked="" type="checkbox"/> PAESISTICO LR 31/2000 -L.R. 27/88 -L.R. 1497/39 -L.R. 1039/39 -L.R. 431/85	<input type="checkbox"/> RNS <input checked="" type="checkbox"/> IDROGEOLOGICO <input checked="" type="checkbox"/> SIC <input type="checkbox"/> ZPS	<b>CONNESSIONE RETI</b> CICLABILE >300ML AUTOBUS >300ML PARCHEGGI >300ML AUTOSTRADA >10KM STATALE >1KM PROVINCIALE >1KM		
--	--	---	--	--

NOTE ZONA	
-----------	--

PRESENZA DI FILTRI E DIMENSIONAMENTO	ACCESSIBILITA'	MATERIALE RECINZ.
--------------------------------------	----------------	-------------------

PINETA ALTEZZA		LARGHEZZA	392	PINETA DUNA RECINZ.	RETE METALLICA
DUNA ALTEZZA		LARGHEZZA	18	<b>AREA RETROSTANTE</b>	<b>STATO:</b>
RECINZIONE ALTEZZA	1,2	LARGHEZZA	0	EDIFICATO	SUFFICIENTE

ACCESSIBILITA' SPIAGGIA
-------------------------

MODALITA'	NUMERO	PAVIMENTAZIONE	ACCESSI	CONCESSIONE
CARRABILE	1	ASFALTATO	TIPOLOGIA	NON ESCLUSIVO CONC.
PEDONALE	0		PROPRIETA'	DEM. FORESTALE

PROTEZIONE DELLA COSTA
------------------------

<input type="checkbox"/> DIFESE A MARE PARALLELE			
DIST. COSTA	INTERASSE	MATERIALE	TIPO
<input type="checkbox"/> DIFESE A MARE RADENTI			
LUNGHEZZA	MATERIALE	TIPO	
<input type="checkbox"/> DIFESE A PENNELLO			
LUNGHEZZA	INTERASSE	MATERIALE	TIPO

AREA DI PERTINENZA
--------------------

PROPRIETA'	DEM.MARITTIMO	N° CONCES.	143/03	INIZIO	01/01/2002	SCADENZA	31/12/2007	
CONCESSIONARIO	Francesconi Sergio		P.I.	01425970397				
GESTORE	Francesconi Sergio							
SUPERFICIE MQ.	DIMENSI		DISTANZA ALTRE CONCESSIONI					
4900	FRONTE	49	PROFONDITA'	100	NORD	39,35	SUD	34,16

PROGETTO UNITARIO:	DELIBERA	20093/277	DEL	10/04/2001	COMMIT:	CSB COOP. STABILIMENTI CBR COOP BAGNINI
OGGETTO	RAZIONALIZZAZIONE ARENILE MARINA ROMEA					

TITOLI EDILIZI RILASCIATI	NOTE AREA DI PERTINENZA
---------------------------	-------------------------

PG. 41902/85 CONCESSIONE A CONDONO N. 3700/90. PARERE PREVENTIVO PER L'ASPETTO AMBIENTALE CON P.G. 7703/03. CONCESSIONE N. 1026/03 CON PG. 18471/03 PER DEMOLIZIONE E RICOSTRUZIONE DELLO STABILIMENTO.	NUMERO CABINE: 34, NUMERO DOCCE CHIUSE: 1 NUMERO LETTINI: 350, NUMERO SDRAI: 100 NUMERO OMBRELLONI: 160, NUMERO WC: 4 NUMERO LAVAPIEDI: 1 ATTIVITA': ANIMAZIONE, RISTORANTE ESTIVO, BEACH VOLLEY, PALLACANESTRO, RACCHETTONI. PORZIONE DI AREA A PARCHEGGIO ESTERNA ALLA CONCESSIONE.
--	---

DATA
19/04/2004
RILEVATORI
GIUNCHI - MINGUZZI
AGGIORNAMENTO
<b>PAGINA 2</b>



# COMUNE DI RAVENNA

AREA 6: PIANIFICAZIONE TERRITORIALE  
SERVIZIO PROGETTAZIONE URBANISTICA

## CENSIMENTO STRUTTURE ARENILE

Pagina 1
Pagina 3

CODICE STRUTTURA	04.017	
LOC	MARINA ROMEA	
VIA	VIALE ITALIA	
CIVICO	34 PARTE	
<b>CATASTO TERRENI RAVENNA</b>		
SEZIONE	FOGLIO	MAPPALE
S.A.	80	

**ELEMENTI COSTITUENTI L'INSIEME**

DENOMINAZIONE	Bagno Corallo Beach	DESTINAZIONE D'USO	STABILIMENTO BALNEARE
---------------	---------------------	--------------------	-----------------------

**SCHEMA STATO CONCESSIONATO**

**SCHEMA STATO RILEVATO**

**AREA DI SUPPORTO ALLA BALNEAZIONE**

DESTINAZIONE D'USO	ACCESSIBILITA'
PARCHEGGIO MQ: 910	<input type="checkbox"/> PRESENZA DI BARRIERE ARCHITETTONICHE
VERDE MQ: 0	<input type="checkbox"/> PRESENZA DI DUNA IN AREA CONCESSIONATA
ATTREZ. SPORT. MQ: 1100	DIST. DUNA EDIF. SCHEDA: 04.813
SUP TEMPORANEE: 255,80	RECINZIONE AREA: LEGNO

**FOTO AREA A SUPPORTO DELLA BALNEAZIONE**



**SUPERFICI IMPERMEABILI**

PAVIMENTATA MQ: 0	PAVIMENTAZIONE:
-------------------	-----------------

**SUPERFICI PERMEABILI**

PAVIMENTATA MQ:	PAVIMENTAZIONE: LASTRE CEMENTO
-----------------	--------------------------------

AREA A PARCHEGGIO CON PORZIONE ESTERNA ALL'AREA IN CONCESSIONE. PORZIONE DI PAVIMENTAZIONE PERMEABILE ANCHE IN PIASTRELLE 40X40.

N. CABINE: 34	STATO: SUFFICIENTE
---------------	--------------------

**AREA DESTINATA ALLA BALNEAZIONE**

ATTIVITA':	OMBREGGIO	CAMPO SPORTIVO	AREA RICREATIVA
------------	-----------	----------------	-----------------

**SUPERFICI IMPERMEABILI**

PAVIMENTATA MQ:	PAVIMENTAZIONE:
-----------------	-----------------

**SUPERFICI PERMEABILI**

PAVIMENTATA MQ:	PAVIMENTAZIONE: LASTRE CEMENTO
-----------------	--------------------------------

N_OMBRELLONI: 160	ATTERRAGGIO NATANTI:
-------------------	----------------------

STATO: SUFFICIENTE	LARGHEZZA: 0	LUNGHEZZA: 0
--------------------	--------------	--------------

**FOTO AREA DESTINATA ALLA BALNEAZIONE**



DATI PIANO ARENILE 1996		ESISTENTE DA PROGETTO UNITARIO:		DATI ULTIMA CONCESSIONE EDILIZIA:		INTERVENTO CON PROGETTO UNITARIO:	
ESISTENTE:	386	STRUTTURE FISSE:	247,26	STRUTTURE FISSE:	290,69	INTERVENTO CON PROGETTO UNITARIO:	
INTERVENTO DIRETTO:	320	PAVIMENTAZIONI FISSE:	76,32	PAVIMENTAZIONI FISSE:	0		
PROGETTO UNITARIO:	350	TOT. SUP. COPERTA:	323,58	TOT. SUP. COPERTA:	290,69		291



DATA
19/04/2004
RILEVATORI
GIUNCHI - MINGUZZI
AGGIORNAMENTO
<b>PAGINA 3</b>

**COMUNE DI RAVENNA**  
 AREA 6: PIANIFICAZIONE TERRITORIALE E  
 SERVIZIO PROGETTAZIONE URBANISTICA

**CENSIMENTO STRUTTURE ARENILE**

CODICE STRUTTURA	04.017	
LOC	MARINA ROMEA	
VIA	VIALE ITALIA	
CIVICO	34 PARTE	
<b>CATASTO TERRENI RAVENNA</b>		
SEZIONE	FOGLIO	MAPPALE
S.A.	80	

**ELEMENTI COSTITUENTI L'INSIEME**

DENOMINAZIONE	Bagno Corallo Beach	DESTINAZIONE D'USO	STABILIMENTO BALNEARE
---------------	---------------------	--------------------	-----------------------

<b>CORPO A</b>		<b>COD. EDI</b>	72208
DESTINAZIONE/USO:	MATERIALE:	CEMENTO ARMATO	
BAR RISTORO	TIPO COSTR:	PREFABBRICATA	
MAGAZZINO	COPERTURA:	PIANA	
CABINA	INFISSI:	METALLO	
SERVIZIO IGIENICO	FINITURE:	INTONACATO	
SUP. COPERTA:	246,85	H:	3,4
COLORE1:	BIANCO	2	BIANCO
SUP. PORTIC.:	234,12	H:	3,2
CONSERVAZIONE:	BUONO		
STRUTTURA PORTICO:	REMOVIBILE	MATERIALE:	LEGNO



<b>CORPO B</b>		<b>COD. EDI</b>	72200
DESTINAZIONE/USO:	MATERIALE:	CEMENTO ARMATO	
CABINA	TIPO COSTR:	PREFABBRICATA	
	COPERTURA:	BOTTE	
	INFISSI:	PLASTICA	
	FINITURE:	INTONACATO	
SUP. COPERTA:	28,8	H:	2,7
COLORE1:	GIALLO	2	BIANCO
SUP. PORTIC.:		H:	
CONSERVAZIONE:	BUONO		
STRUTTURA PORTICO:		MATERIALE:	



<b>CORPO C</b>		<b>COD. EDI</b>	71981
DESTINAZIONE/USO:	MATERIALE:	CEMENTO ARMATO	
MAGAZZINO	TIPO COSTR:	PREFABBRICATA	
	COPERTURA:	PIANA	
	INFISSI:	ALLUMINIO	
	FINITURE:	INTONACATO	
SUP. COPERTA:	15,04	H:	2,7
COLORE1:	BIANCO	2	ROSSO
SUP. PORTIC.:		H:	
CONSERVAZIONE:	INSUFFICIENTE		
STRUTTURA PORTICO:		MATERIALE:	



<b>CORPO D</b>		<b>COD. EDI</b>	
DESTINAZIONE/USO:	MATERIALE:		
	TIPO COSTR:		
	COPERTURA:		
	INFISSI:		
	FINITURE:		
SUP. COPERTA:		H:	
COLORE1:		2	
SUP. PORTIC.:		H:	
CONSERVAZIONE:			
STRUTTURA PORTICO:		MATERIALE:	



DATA	 <b>COMUNE DI RAVENNA</b> AREA 6: PIANIFICAZIONE TERRITORIALE SERVIZIO PROGETTAZIONE URBANISTICA		CODICE STRUTTURA	04.018	
19/04/2004			LOC	MARINA ROMEA	
RILEVATORI	<b>CENSIMENTO STRUTTURE ARENILE</b>			VIA	VIALE ITALIA
GIUNCHI - MINGUZZI				CIVICO	36
AGGIORNAMENTO	Pagina 2			ZONA PIANO ARENILE 96:	A-B4
	Pagina 3			<b>CATASTO TERRENI RAVENNA</b>	
<b>PAGINA 1</b>			SEZIONE	FOGLIO	MAPPALE
			S.A.	80	

## ELEMENTI COSTITUENTI L'INSIEME

DENOMINAZIONE	Bagno Hawai	DESTINAZIONE D'USO	STABILIMENTO BALNEARE
---------------	-------------	--------------------	-----------------------

## VINCOLI AMBIENTALI

 PAESISTICO LR 31/2000

-L.R. 27/88  
-L.R. 1497/39  
-L.R. 1039/39  
-L.R. 431/85

 RNS

 IDROGEOLOGICO

 SIC

 ZPS

## DINAMICA COSTA

## CONNESSIONE RETI

CICLABILE &gt;300ML

AUTOBUS &gt;300ML

PARCHEGGI &gt;300ML


AUTOSTRADA &gt;10KM

STATALE &gt;1KM

PROVINCIALE &gt;1KM

## EROSIONE

## TRATTO:



## NOTE ZONA

## PRESENZA DI FILTRI E DIMENSIONAMENTO

PINETA	ALTEZZA		LARGHEZZA	414
DUNA	ALTEZZA		LARGHEZZA	0
RECINZIONE	ALTEZZA	1,2	LARGHEZZA	0

## ACCESSIBILITA'

PINETA RECINZIONE

## AREA RETROSTANTE

EDIFICATO

## MATERIALE RECINZ.

RETE METALLICA

## STATO:

SUFFICIENTE

## ACCESSIBILITA' SPIAGGIA

MODALITA'	NUMERO	PAVIMENTAZIONE	ACCESSI	CONCESSIONE
CARRABILE	1	ASFALTATO	TIPOLOGIA NON ESCLUSIVO	CONC.
PEDONALE	0		PROPRIETA' DEM. FORESTALE	

## PROTEZIONE DELLA COSTA

 DIFESE A MARE PARALLELE

 DIST. COSTA  INTERASSE  MATERIALE  TIPO 
 DIFESE A MARE RADENTI

 LUNGHEZZA  MATERIALE  TIPO 
 DIFESE A PENNELLO

 LUNGHEZZA  INTERASSE  MATERIALE  TIPO 

## AREA DI PERTINENZA

 PROPIETA' DEM.MARITTIMO N° CONCES.  INIZIO  SCADENZA 

CONCESSIONARIO Conti Maria P.I. TMRA42H64B188T

GESTORE Conti Maria

SUPERFICIE MQ. DIMENSI DISTANZA ALTRE CONCESSIONI

6484	FRONTE	50	PROFONDITA'	130	NORD	34,16	SUD	40
------	--------	----	-------------	-----	------	-------	-----	----

PROGETTO UNITARIO: DELIBERA 20093/277 DEL 10/04/2001 COMMIT: CSB COOP. STABILIMENTI

OGGETTO RAZIONALIZZAZIONE ARENILE MARINA ROMEA CBR COOP BAGNINI

## TITOLI EDILIZI RILASCIATI

## NOTE AREA DI PERTINENZA

NUMERO CABINE: 43, NUMERO DOCCE APERTE: 4  
 NUMERO DOCCE CHIUSE: 2, NUMERO LETTINI: 600  
 NUMERO SDRAI: 30, NUMERO OMBRELLONI: 140  
 NUMERO WC: 6, NUMERO LAVAPIEDI: 2  
 ATTIVITA': ANIMAZIONE, RISTORANTE ESTIVO, BEACH  
 VOLLEY, PALLACANESTRO, RACCHETTONI, NUOTO. PORZIONE  
 DI AREA A PARCHEGGIO ESTERNA ALLA CONCESSIONE.

DATA
19/04/2004
RILEVATORI
GIUNCHI - MINGUZZI
AGGIORNAMENTO
<b>PAGINA 2</b>



# COMUNE DI RAVENNA

AREA 6: PIANIFICAZIONE TERRITORIALE  
SERVIZIO PROGETTAZIONE URBANISTICA

## CENSIMENTO STRUTTURE ARENILE

Pagina 1
Pagina 3

CODICE STRUTTURA	04.018	
LOC	MARINA ROMEA	
VIA	VIALE ITALIA	
CIVICO	36 PARTE	
<b>CATASTO TERRENI RAVENNA</b>		
SEZIONE	FOGLIO	MAPPALE
S.A.	80	

**ELEMENTI COSTITUENTI L'INSIEME**

DENOMINAZIONE	Bagno Hawai	DESTINAZIONE D'USO	STABILIMENTO BALNEARE
---------------	-------------	--------------------	-----------------------

**SCHEMA STATO CONCESSIONATO**

**SCHEMA STATO RILEVATO**

**AREA DI SUPPORTO ALLA BALNEAZIONE**

DESTINAZIONE D'USO	ACCESSIBILITA'
PARCHEGGIO MQ: 900	<input type="checkbox"/> PRESENZA DI BARRIERE ARCHITETTONICHE
VERDE MQ: 0	<input type="checkbox"/> PRESENZA DI DUNA IN AREA CONCESSIONATA
ATTREZ. SPORT. MQ: 504	DIST. DUNA EDIF. >5<10 SCHEDA: 04.813
SUP TEMPORANEE: 273,90	RECINZIONE AREA: CEMENTO

**FOTO AREA A SUPPORTO DELLA BALNEAZIONE**



**SUPERFICI IMPERMEABILI**

PAVIMENTATA MQ: 291	PAVIMENTAZIONE: PIASTRELLATO
---------------------	------------------------------

**SUPERFICI PERMEABILI**

PAVIMENTATA MQ:	PAVIMENTAZIONE: LASTRE CEMENTO
-----------------	--------------------------------

AREA A PARCHEGGIO CON PORZIONE ESTERNA ALL'AREA IN CONCESSIONE CON STRUTTURE PRECARIE IN METALLO. RECINZIONE RETROSTANTE CHE OPERA ANCHE DA MURO DI SOSTEGNO PER L'ARGINE.

N. CABINE: 43	STATO: SUFFICIENTE
---------------	--------------------

**AREA DESTINATA ALLA BALNEAZIONE**

ATTIVITA': AREA RICREATIVA CAMPO SPORTIVO AREA RICREATIVA

**SUPERFICI IMPERMEABILI**

PAVIMENTATA MQ:	PAVIMENTAZIONE:
-----------------	-----------------

**SUPERFICI PERMEABILI**

PAVIMENTATA MQ:	PAVIMENTAZIONE:
-----------------	-----------------

N\_OMBRELLONI: 140

STATO: SUFFICIENTE

ATTERRAGGIO NATANTI: LARGHEZZA: 0 LUNGHEZZA: 0

**FOTO AREA DESTINATA ALLA BALNEAZIONE**



DATI PIANO ARENILE 1996	ESISTENTE DA PROGETTO UNITARIO:	DATI ULTIMA CONCESSIONE EDILIZIA:	INTERVENTO CON PROGETTO UNITARIO:
ESISTENTE: 345	STRUTTURE FISSE: 455,11	STRUTTURE FISSE: 0	
INTERVENTO DIRETTO: 280	PAVIMENTAZIONI FISSE: 291,71	PAVIMENTAZIONI FISSE: 0	
PROGETTO UNITARIO: 310	TOT. SUP. COPERTA: 746,82	TOT. SUP. COPERTA: 0	



DATA
19/04/2004
RILEVATORI
GIUNCHI - MINGUZZI
AGGIORNAMENTO
<b>PAGINA 3</b>

CODICE STRUTTURA	04.018	
LOC	MARINA ROMEA	
VIA	VIALE ITALIA	
CIVICO	36 PARTE	
<b>CATASTO TERRENI RAVENNA</b>		
SEZIONE	FOGLIO	MAPPALE
S.A.	80	

**ELEMENTI COSTITUENTI L'INSIEME**

DENOMINAZIONE	Bagno Hawai	DESTINAZIONE D'USO	STABILIMENTO BALNEARE
---------------	-------------	--------------------	-----------------------

<b>CORPO A</b>	COD. EDI	72304					
DESTINAZIONE/USO:	MATERIALE:	MURATURA					
BAR RISTORO	TIPO COSTR:	PREFABBRICATA					
SERVIZIO IGIENICO	COPERTURA:	PIANA					
CABINA	INFISSI:	LEGNO, ALLUMINIO					
MAGAZZINO	FINITURE:	INTONACATO					
SUP. COPERTA:	0	H:	3,5	COLORE1:	BIANCO	2	AZZURRO
SUP. PORTIC.:		H:	3,5	CONSERVAZIONE:	SUFFICIENTE		
STRUTTURA PORTICO:	FISSA	MATERIALE:	CEMENTO ARMATO				



<b>CORPO B</b>	COD. EDI	72550					
DESTINAZIONE/USO:	MATERIALE:	MURATURA					
MAGAZZINO	TIPO COSTR:	IN OPERA					
	COPERTURA:	UNA FALDA					
	INFISSI:	LEGNO					
	FINITURE:	INTONACATO					
SUP. COPERTA:	0	H:	2,7	COLORE1:	BIANCO	2	AZZURRO
SUP. PORTIC.:		H:		CONSERVAZIONE:	INSUFFICIENTE		
STRUTTURA PORTICO:		MATERIALE:					




<b>CORPO C</b>	COD. EDI						
DESTINAZIONE/USO:	MATERIALE:						
	TIPO COSTR:						
	COPERTURA:						
	INFISSI:						
	FINITURE:						
SUP. COPERTA:		H:		COLORE1:		2	
SUP. PORTIC.:		H:		CONSERVAZIONE:			
STRUTTURA PORTICO:		MATERIALE:					



<b>CORPO D</b>	COD. EDI						
DESTINAZIONE/USO:	MATERIALE:	MURATURA					
SERVIZIO IGIENICO	TIPO COSTR:						
CABINA	COPERTURA:	PIANA					
PRONT.SOCC.	INFISSI:	LEGNO					
	FINITURE:						
SUP. COPERTA:		H:		COLORE1:		2	
SUP. PORTIC.:		H:		CONSERVAZIONE:			
STRUTTURA PORTICO:		MATERIALE:					





DATA	 <b>COMUNE DI RAVENNA</b> AREA 6: PIANIFICAZIONE TERRITORIALE SERVIZIO PROGETTAZIONE URBANISTICA		CODICE STRUTTURA	04.019	
19/04/2004			LOC	MARINA ROMEA	
RILEVATORI	<b>CENSIMENTO STRUTTURE ARENILE</b>			VIA	VIALE ITALIA
GIUNCHI - MINGUZZI				CIVICO	38
AGGIORNAMENTO	Pagina 2			ZONA PIANO ARENILE 96:	A-B4
	Pagina 3			<b>CATASTO TERRENI RAVENNA</b>	
<b>PAGINA 1</b>			SEZIONE	FOGLIO	MAPPALE
			S.A.	80	

## ELEMENTI COSTITUENTI L'INSIEME

DENOMINAZIONE	Bagno Sirenetta	DESTINAZIONE D'USO	STABILIMENTO BALNEARE
---------------	-----------------	--------------------	-----------------------

VINCOLI AMBIENTALI	DINAMICA COSTA	EROSIONE	TRATTO:
--------------------	----------------	----------	---------

<input checked="" type="checkbox"/> PAESISTICO LR 31/2000 -L.R. 27/88 -L.R. 1497/39 -L.R. 1039/39 -L.R. 431/85	<input type="checkbox"/> RNS <input checked="" type="checkbox"/> IDROGEOLOGICO <input checked="" type="checkbox"/> SIC <input type="checkbox"/> ZPS	<b>CONNESSIONE RETI</b> CICLABILE >300ML AUTOBUS >300ML PARCHEGGI >300ML AUTOSTRADA >10KM STATALE >1KM PROVINCIALE >1KM		
--	--	---	--	--

NOTE ZONA	
-----------	--

PRESENZA DI FILTRI E DIMENSIONAMENTO	ACCESSIBILITA'	MATERIALE RECINZ.
--------------------------------------	----------------	-------------------

PINETA ALTEZZA		LARGHEZZA	428	PINETA RECINZIONE	RETE METALLICA
DUNA ALTEZZA		LARGHEZZA	0	AREA RETROSTANTE	STATO:
RECINZIONE ALTEZZA	1,2	LARGHEZZA	0	EDIFICATO	SUFFICIENTE

ACCESSIBILITA' SPIAGGIA
-------------------------

MODALITA'	NUMERO	PAVIMENTAZIONE	ACCESSI	CONCESSIONE
CARRABILE	1	ASFALTATO	TIPOLOGIA	NON ESCLUSIVO CONC.
PEDONALE	0		PROPIETA'	DEM. FORESTALE

PROTEZIONE DELLA COSTA
------------------------

<input type="checkbox"/> DIFESE A MARE PARALLELE			
DIST. COSTA	INTERASSE	MATERIALE	TIPO
<input type="checkbox"/> DIFESE A MARE RADENTI			
LUNGHEZZA	MATERIALE	TIPO	
<input type="checkbox"/> DIFESE A PENNELLO			
LUNGHEZZA	INTERASSE	MATERIALE	TIPO

AREA DI PERTINENZA
--------------------

PROPIETA'	DEM.MARITTIMO	N° CONCES.	6/04	INIZIO	SCADENZA
CONCESSIONARIO	Sami Costantino		P.I.	IACTN37M26C574E	
GESTORE	Sami Costantino				
SUPERFICIE MQ.	DIMENSI		DISTANZA ALTRE CONCESSIONI		
6500	FRONTE	50	PROFONDITA'	130	NORD 40 SUD 45,06

PROGETTO UNITARIO:	DELIBERA	20093/277	DEL	10/04/2001	COMMIT:	CSB COOP. STABILIMENTI CBR COOP BAGNINI
OGGETTO	RAZIONALIZZAZIONE ARENILE MARINA ROMEA					

TITOLI EDILIZI RILASCIATI	NOTE AREA DI PERTINENZA
---------------------------	-------------------------

AUTORIZ. PAESAGGISTICO/AMBIENTALE DEL 01/08/01. CON PG 22358/01 AC 2951/01 PER AUMENTO DELLA SUPERFICIE PAVIMENTATA AMOVIBILE.	PORZIONE DI AREA A PARCHEGGIO ESTERNA ALLA CONCESSIONE. NUMERO CABINE: 45 NUMERO CABINE: 45, NUMERO DOCCE APERTE: 7 NUMERO DOCCE CHIUSE: 2, NUMERO LETTINI: 500 NUMERO SDRAI: 40, NUMERO OMBRELLONI: 160 NUMERO WC: 4, NUMERO LAVAPIEDI: 4 ANIMAZIONE, RISTORANTE, BEACH VOLLEY, PALLACANESTRO, RACCHETTONI, NUOTO, SOLARIUM, AEROBICA, ACQUAGYM, PING-PONG.
--	---

DATA
19/04/2004
RILEVATORI
GIUNCHI - MINGUZZI
AGGIORNAMENTO
<b>PAGINA 2</b>


**COMUNE DI RAVENNA**  
 AREA 6: PIANIFICAZIONE TERRITORIALE  
 SERVIZIO PROGETTAZIONE URBANISTICA

**CENSIMENTO STRUTTURE ARENILE**

CODICE STRUTTURA	04.019	
LOC	MARINA ROMEA	
VIA	VIALE ITALIA	
CIVICO	38 PARTE	
<b>CATASTO TERRENI RAVENNA</b>		
SEZIONE	FOGLIO	MAPPALE
S.A.	80	

**ELEMENTI COSTITUENTI L'INSIEME**

DENOMINAZIONE	Bagno Sirenetta	DESTINAZIONE D'USO	STABILIMENTO BALNEARE
---------------	-----------------	--------------------	-----------------------

**SCHEMA STATO CONCESSIONATO**

**SCHEMA STATO RILEVATO**

**AREA DI SUPPORTO ALLA BALNEAZIONE**

DESTINAZIONE D'USO	ACCESSIBILITA'
PARCHEGGIO MQ: 960	<input type="checkbox"/> PRESENZA DI BARRIERE ARCHITETTONICHE
VERDE MQ:	<input type="checkbox"/> PRESENZA DI DUNA IN AREA CONCESSIONATA
ATTREZ. SPORT. MQ:	DIST. DUNAEDIF. < 5 SCHEDA: 04.814
SUP TEMPORANEE: 100,80	RECINZIONE AREA: METALLO

**FOTO AREA A SUPPORTO DELLA BALNEAZIONE**



**SUPERFICI IMPERMEABILI**

PAVIMENTATA MQ: 80,8	PAVIMENTAZIONE: GETTO CLS
----------------------	---------------------------

**SUPERFICI PERMEABILI**

PAVIMENTATA MQ:	PAVIMENTAZIONE: AUTOBLOCCANTI
-----------------	-------------------------------

DOPPIO PERGOLATO IN FERRO PER AUTO E MOTO. AREA A PARCHEGGIO E AREA PER ATTREZZATURE SPORTIVE CON PORZIONE FUORI DAL PERIMETRO DI CONCESSIONE.

N. CABINE: 45	STATO: SUFFICIENTE
---------------	--------------------

**AREA DESTINATA ALLA BALNEAZIONE**

ATTIVITA': CAMPO SPORTIVO	OMBREGGIO	AREA RICREATIVA
---------------------------	-----------	-----------------

**SUPERFICI IMPERMEABILI**

PAVIMENTATA MQ:	PAVIMENTAZIONE:
-----------------	-----------------

**SUPERFICI PERMEABILI**

PAVIMENTATA MQ:	PAVIMENTAZIONE: LASTRE CEMENTO
-----------------	--------------------------------

N_OMBRELLONI: 160	ATTERRAGGIO NATANTI:
-------------------	----------------------

STATO: SUFFICIENTE	LARGHEZZA:	LUNGHEZZA:
--------------------	------------	------------

OMBRELLONI IN CANNICCIATO

**FOTO AREA DESTINATA ALLA BALNEAZIONE**



DATI PIANO ARENILE 1996		ESISTENTE DA PROGETTO UNITARIO:		DATI ULTIMA CONCESSIONE EDILIZIA:		INTERVENTO CON PROGETTO UNITARIO:	
ESISTENTE:	696	STRUTTURE FISSE:	362,7	STRUTTURE FISSE:	347,5		
INTERVENTO DIRETTO:	535	PAVIMENTAZIONI FISSE:	80,8	PAVIMENTAZIONI FISSE:	80,8		
PROGETTO UNITARIO:	590	TOT. SUP. COPERTA:	443,5	TOT. SUP. COPERTA:	455,5		377



DATA
19/04/2004
RILEVATORI
GIUNCHI - MINGUZZI
AGGIORNAMENTO
<b>PAGINA 3</b>


**COMUNE DI RAVENNA**  
 AREA 6: PIANIFICAZIONE TERRITORIALE E  
 SERVIZIO PROGETTAZIONE URBANISTICA

**CENSIMENTO STRUTTURE ARENILE**

CODICE STRUTTURA	04.019
LOC	MARINA ROMEA
VIA	VIALE ITALIA
CIVICO	38 PARTE

<b>CATASTO TERRENI RAVENNA</b>		
SEZIONE	FOGLIO	MAPPALE
S.A.	80	

**ELEMENTI COSTITUENTI L'INSIEME**

DENOMINAZIONE	Bagno Sirenetta	DESTINAZIONE D'USO	STABILIMENTO BALNEARE
---------------	-----------------	--------------------	-----------------------

<b>CORPO A</b>	COD. EDI	72362
DESTINAZIONE/USO:	MATERIALE :	CEMENTO ARMATO
BAR RISTORO	TIPO COSTR:	PREFABBRICATA
MAGAZZINO	COPERTURA:	PIANA
CABINA	INFISSI:	LEGN.ALLUM.MET.
	FINITURE:	INTONACATO
SUP. COPERTA:	226,94 H:	3,5 COLORE1: BIANCO 2 BLU
SUP. PORTIC.:	32,5 H:	3,5 CONSERVAZIONE: BUONO
STRUTTURA PORTICO:	FISSA	MATERIALE: CEMENTO ARMATO



<b>CORPO B</b>	COD. EDI	72640
DESTINAZIONE/USO:	MATERIALE :	CEMENTO ARMATO
MAGAZZINO	TIPO COSTR:	PREFABBRICATA
SERVIZIO IGIENICO	COPERTURA:	PIANA
CABINA	INFISSI:	LEGNO.METAL.
	FINITURE:	INTONACATO
SUP. COPERTA:	102,96 H:	3,5 COLORE1: BIANCO 2 BLU
SUP. PORTIC.:	H:	CONSERVAZIONE: SUFFICIENTE
STRUTTURA PORTICO:		MATERIALE:



<b>CORPO C</b>	COD. EDI	72641
DESTINAZIONE/USO:	MATERIALE :	CEMENTO ARMATO
SERVIZIO IGIENICO	TIPO COSTR:	PREFABBRICATA
CABINA	COPERTURA:	PIANA
	INFISSI:	LEGNO
	FINITURE:	INTONACATO
SUP. COPERTA:	44,8 H:	2,5 COLORE1: BIANCO 2 BLU
SUP. PORTIC.:	H:	CONSERVAZIONE: SUFFICIENTE
STRUTTURA PORTICO:		MATERIALE:



<b>CORPO D</b>	COD. EDI	
DESTINAZIONE/USO:	MATERIALE :	
	TIPO COSTR:	
	COPERTURA:	
	INFISSI:	
	FINITURE:	
SUP. COPERTA:	H:	COLORE1:   2
SUP. PORTIC.:	H:	CONSERVAZIONE:
STRUTTURA PORTICO:		MATERIALE:





DATA	 <b>COMUNE DI RAVENNA</b> AREA 6: PIANIFICAZIONE TERRITORIALE SERVIZIO PROGETTAZIONE URBANISTICA		CODICE STRUTTURA	04.020	
19/04/2004			LOC	MARINA ROMEA	
RILEVATORI	<b>CENSIMENTO STRUTTURE ARENILE</b>		VIA	VIALE ITALIA	
GIUNCHI - MINGUZZI			CIVICO	40	PARTE
AGGIORNAMENTO	Pagina 2		ZONA PIANO ARENILE 96:	A-B4	
	Pagina 3		<b>CATASTO TERRENI RAVENNA</b>		
<b>PAGINA 1</b>			SEZIONE	FOGLIO	MAPPALE
			S.A.	80	

## ELEMENTI COSTITUENTI L'INSIEME

DENOMINAZIONE	Bagno Paradiso	DESTINAZIONE D'USO	STABILIMENTO BALNEARE
---------------	----------------	--------------------	-----------------------

VINCOLI AMBIENTALI	DINAMICA COSTA	EROSIONE	TRATTO:
--------------------	----------------	----------	---------

<input checked="" type="checkbox"/> PAESISTICO LR 31/2000 -L.R. 27/88 -L.R. 1497/39 -L.R. 1039/39 -L.R. 431/85	<input type="checkbox"/> RNS <input checked="" type="checkbox"/> IDROGEOLOGICO <input checked="" type="checkbox"/> SIC <input type="checkbox"/> ZPS	<b>CONNESSIONE RETI</b> CICLABILE >300ML AUTOBUS >300ML PARCHEGGI >300ML AUTOSTRADA >10KM STATALE >1KM PROVINCIALE >1KM		
--	--	---	--	--

NOTE ZONA	
-----------	--

PRESENZA DI FILTRI E DIMENSIONAMENTO	ACCESSIBILITA'	MATERIALE RECINZ.
--------------------------------------	----------------	-------------------

PINETA ALTEZZA		LARGHEZZA	456	PINETA RECINZIONE	RETE METALLICA
DUNA ALTEZZA		LARGHEZZA	0	AREA RETROSTANTE	STATO:
RECINZIONE ALTEZZA	1,2	LARGHEZZA	0	EDIFICATO	SUFFICIENTE

ACCESSIBILITA' SPIAGGIA
-------------------------

MODALITA'	NUMERO	PAVIMENTAZIONE	ACCESSI	CONCESSIONE
CARRABILE	1	ASFALTATO	TIPOLOGIA	NON ESCLUSIVO
PEDONALE	0		PROPRIETA'	DEM. FORESTALE

PROTEZIONE DELLA COSTA
------------------------

<input type="checkbox"/> DIFESE A MARE PARALLELE			
DIST. COSTA	INTERASSE	MATERIALE	TIPO
<input type="checkbox"/> DIFESE A MARE RADENTI			
LUNGHEZZA	MATERIALE	TIPO	
<input type="checkbox"/> DIFESE A PENNELLO			
LUNGHEZZA	INTERASSE	MATERIALE	TIPO

AREA DI PERTINENZA
--------------------


PROPRIETA'	DEM.MARITTIMO	N° CONCES.	04/01	INIZIO	SCADENZA
CONCESSIONARIO	Sami Costantino		P.I.	IACTN37M26C574E	
GESTORE	Sami Costantino				
SUPERFICIE MQ.	DIMENSI		DISTANZA ALTRE CONCESSIONI		
4000	FRONTE	40	PROFONDITA'	100	NORD 45,06 SUD 44,66

PROGETTO UNITARIO:	DELIBERA	20093/277	DEL	10/04/2001	COMMIT:	CSB COOP. STABILIMENTI CBR COOP BAGNINI
OGGETTO	RAZIONALIZZAZIONE ARENILE MARINA ROMEA					

TITOLI EDILIZI RILASCIATI	NOTE AREA DI PERTINENZA
---------------------------	-------------------------

	NUMERO CABINE: 28, NUMERO DOCCE APERTE: 3 NUMERO DOCCE CHIUSE: 2, NUMERO LETTINI: 150 NUMERO OMBRELLONI: 72, NUMERO WC: 4 NUMERO LAVAPIEDI: 2 ATTIVITA': BEACH VOLLEY, PALLACANESTRO, RACCHETTONI. PRESENZA DI AIUOLE.
--	---

DATA
19/04/2004
RILEVATORI
GIUNCHI - MINGUZZI
AGGIORNAMENTO
<b>PAGINA 2</b>



# COMUNE DI RAVENNA

AREA 6: PIANIFICAZIONE TERRITORIALE  
SERVIZIO PROGETTAZIONE URBANISTICA

## CENSIMENTO STRUTTURE ARENILE

Pagina 1
Pagina 3

CODICE STRUTTURA	04.020		
LOC	MARINA ROMEA		
VIA	VIALE ITALIA		
CIVICO	40	PARTE	
<b>CATASTO TERRENI RAVENNA</b>			
SEZIONE	FOGLIO	MAPPALE	
S.A.	80		

**ELEMENTI COSTITUENTI L'INSIEME**

DENOMINAZIONE	Bagno Paradiso	DESTINAZIONE D'USO	STABILIMENTO BALNEARE
---------------	----------------	--------------------	-----------------------

**SCHEMA STATO CONCESSIONATO**

**SCHEMA STATO RILEVATO**

**AREA DI SUPPORTO ALLA BALNEAZIONE**

DESTINAZIONE D'USO	ACCESSIBILITA'
PARCHEGGIO MQ: 856	<input type="checkbox"/> PRESENZA DI BARRIERE ARCHITETTONICHE
VERDE MQ: 200	<input type="checkbox"/> PRESENZA DI DUNA IN AREA CONCESSIONATA
ATTREZ. SPORT. MQ: 650	DIST. DUNA/EDIF. >10 SCHEDA: 04.814
SUP TEMPORANEE: 0,00	RECINZIONE AREA: CEMENTO

**FOTO AREA A SUPPORTO DELLA BALNEAZIONE**



**SUPERFICI IMPERMEABILI**

PAVIMENTATA MQ: 191,17	PAVIMENTAZIONE: GETTO CLS
------------------------	---------------------------

**SUPERFICI PERMEABILI**

PAVIMENTATA MQ:	PAVIMENTAZIONE: LASTRE CEMENTO
-----------------	--------------------------------

AREA A PARCHEGGIO ESTERNA ALL'AREA IN CONCESSIONE.

N. CABINE: 28	STATO: SUFFICIENTE
---------------	--------------------

**AREA DESTINATA ALLA BALNEAZIONE**

ATTIVITA':	OMBREGGIO	CAMPO SPORTIVO	AREA RICREATIVA
------------	-----------	----------------	-----------------

**SUPERFICI IMPERMEABILI**

PAVIMENTATA MQ:	PAVIMENTAZIONE: LASTRE CEMENTO
-----------------	--------------------------------

**SUPERFICI PERMEABILI**

PAVIMENTATA MQ:	PAVIMENTAZIONE: LASTRE CEMENTO
-----------------	--------------------------------

N_OMBRELLONI: 72	ATTERRAGGIO NATANTI:
------------------	----------------------

STATO: SUFFICIENTE	LARGHEZZA: 0	LUNGHEZZA: 0
--------------------	--------------	--------------

**FOTO AREA DESTINATA ALLA BALNEAZIONE**



DATI PIANO ARENILE 1996		ESISTENTE DA PROGETTO UNITARIO:		DATI ULTIMA CONCESSIONE EDILIZIA:		INTERVENTO CON PROGETTO UNITARIO:	
ESISTENTE:	250	STRUTTURE FISSE:	269,86	STRUTTURE FISSE:	0	INTERVENTO CON PROGETTO UNITARIO:	
INTERVENTO DIRETTO:	210	PAVIMENTAZIONI FISSE:	191,17	PAVIMENTAZIONI FISSE:	0		
PROGETTO UNITARIO:	230	TOT. SUP. COPERTA:	461,03	TOT. SUP. COPERTA:	0		456



DATA
19/04/2004
RILEVATORI
GIUNCHI - MINGUZZI
AGGIORNAMENTO
<b>PAGINA 3</b>


**COMUNE DI RAVENNA**  
 AREA 6: PIANIFICAZIONE TERRITORIALE E  
 SERVIZIO PROGETTAZIONE URBANISTICA

**CENSIMENTO STRUTTURE ARENILE**

CODICE STRUTTURA	04.020	
LOC	MARINA ROMEA	
VIA	VIALE ITALIA	
CIVICO	40 PARTE	
<b>CATASTO TERRENI RAVENNA</b>		
SEZIONE	FOGLIO	MAPPALE
S.A.	80	

**ELEMENTI COSTITUENTI L'INSIEME**

DENOMINAZIONE	Bagno Paradiso	DESTINAZIONE D'USO	STABILIMENTO BALNEARE
---------------	----------------	--------------------	-----------------------

<b>CORPO A</b>	<b>COD. EDI</b>	72453					
DESTINAZIONE/USO:	MATERIALE:	CEMENTO ARMATO					
BAR RISTORO	TIPO COSTR:	PREFABBRICATA					
	COPERTURA:	PIANA					
	INFISSI:	METALLO					
	FINITURE:	INTONACATO					
SUP. COPERTA:	0	H:	3,5	COLORE1:	BIANCO	2	AZZURRO
SUP. PORTIC.:		H:	3,5	CONSERVAZIONE:	SUFFICIENTE		
STRUTTURA PORTICO:	FISSA	MATERIALE:	CEMENTO ARMATO				



<b>CORPO B</b>	<b>COD. EDI</b>	72642					
DESTINAZIONE/USO:	MATERIALE:	CEMENTO ARMATO					
SERVIZIO IGIENICO	TIPO COSTR:	PREFABBRICATA					
CABINA	COPERTURA:	PIANA					
	INFISSI:	LEGNO					
	FINITURE:	INTONACATO					
SUP. COPERTA:	0	H:	2,7	COLORE1:	BIANCO	2	AZZURRO
SUP. PORTIC.:		H:		CONSERVAZIONE:	SUFFICIENTE		
STRUTTURA PORTICO:		MATERIALE:					




<b>CORPO C</b>	<b>COD. EDI</b>	71982					
DESTINAZIONE/USO:	MATERIALE:	CEMENTO ARMATO					
MAGAZZINO	TIPO COSTR:	PREFABBRICATA					
CABINA	COPERTURA:	PIANA					
PRONT.SOCC.	INFISSI:	LEGNO					
	FINITURE:	INTONACATO					
SUP. COPERTA:	0	H:	2,7	COLORE1:	BIANCO	2	AZZURRO
SUP. PORTIC.:		H:		CONSERVAZIONE:	SUFFICIENTE		
STRUTTURA PORTICO:		MATERIALE:					



<b>CORPO D</b>	<b>COD. EDI</b>						
DESTINAZIONE/USO:	MATERIALE:						
	TIPO COSTR:						
	COPERTURA:						
	INFISSI:						
	FINITURE:						
SUP. COPERTA:		H:		COLORE1:		2	
SUP. PORTIC.:		H:		CONSERVAZIONE:			
STRUTTURA PORTICO:		MATERIALE:					





DATA	 <b>COMUNE DI RAVENNA</b> AREA 6: PIANIFICAZIONE TERRITORIALE SERVIZIO PROGETTAZIONE URBANISTICA		CODICE STRUTTURA	04.021	
19/04/2004			LOC	MARINA ROMEA	
RILEVATORI	<b>CENSIMENTO STRUTTURE ARENILE</b>			VIA	VIALE ITALIA
GIUNCHI - MINGUZZI				CIVICO	42
AGGIORNAMENTO	Pagina 2			ZONA PIANO ARENILE 96:	A-B4
	Pagina 3			<b>CATASTO TERRENI RAVENNA</b>	
<b>PAGINA 1</b>			SEZIONE	FOGLIO	MAPPALE
			S.A.	80	

## ELEMENTI COSTITUENTI L'INSIEME

DENOMINAZIONE	Bagno Delfino	DESTINAZIONE D'USO	STABILIMENTO BALNEARE
---------------	---------------	--------------------	-----------------------

VINCOLI AMBIENTALI	DINAMICA COSTA	EROSIONE	TRATTO:
--------------------	----------------	----------	---------

<input checked="" type="checkbox"/> PAESISTICO LR 31/2000 -L.R. 27/88 -L.R. 1497/39 -L.R. 1039/39 -L.R. 431/85	<input type="checkbox"/> RNS <input checked="" type="checkbox"/> IDROGEOLOGICO <input checked="" type="checkbox"/> SIC <input type="checkbox"/> ZPS	<b>CONNESSIONE RETI</b> CICLABILE >300ML AUTOBUS >300ML PARCHEGGI >300ML AUTOSTRADA >10KM STATALE >1KM PROVINCIALE >1KM		
--	--	---	--	--

NOTE ZONA	
-----------	--

PRESENZA DI FILTRI E DIMENSIONAMENTO	ACCESSIBILITA'	MATERIALE RECINZ.
--------------------------------------	----------------	-------------------

PINETA ALTEZZA		LARGHEZZA	468	PINETA RECINZIONE	RETE METALLICA
DUNA ALTEZZA		LARGHEZZA	0	AREA RETROSTANTE	STATO:
RECINZIONE ALTEZZA	1,2	LARGHEZZA	0	EDIFICATO	SUFFICIENTE

ACCESSIBILITA' SPIAGGIA
-------------------------

MODALITA'	NUMERO	PAVIMENTAZIONE	ACCESSI	CONCESSIONE
CARRABILE	1	ASFALTATO	TIPOLOGIA	NON ESCLUSIVO CONC.
PEDONALE	0		PROPRIETA'	DEM. FORESTALE

PROTEZIONE DELLA COSTA
------------------------

<input type="checkbox"/> DIFESE A MARE PARALLELE			
DIST. COSTA	INTERASSE	MATERIALE	TIPO
<input type="checkbox"/> DIFESE A MARE RADENTI			
LUNGHEZZA	MATERIALE	TIPO	
<input type="checkbox"/> DIFESE A PENNELLO			
LUNGHEZZA	INTERASSE	MATERIALE	TIPO

AREA DI PERTINENZA
--------------------

PROPRIETA'	DEM.MARITTIMO	N° CONCES.	20/01	INIZIO	SCADENZA
CONCESSIONARIO	Soc. Delfino di Serena e Sergio Sangiorgi e C. s.a.s.			P.I.	
GESTORE	Serena Sangiorgi e Sergio Sangiorgi				
SUPERFICIE MQ.	DIMENSI		DISTANZA ALTRE CONCESSIONI		
5000	FRONTE	50	PROFONDITA'	100	NORD 44,66 SUD 45,03

PROGETTO UNITARIO:	DELIBERA	20093/277	DEL	10/04/2001	COMMIT:	CSB COOP. STABILIMENTI CBR COOP BAGNINI
OGGETTO	RAZIONALIZZAZIONE ARENILE MARINA ROMEA					

TITOLI EDILIZI RILASCIATI	NOTE AREA DI PERTINENZA
---------------------------	-------------------------

P.G. 20630/98 AUTORIZZAZIONE L. 431/85 PER AUMENTO CONCESSIONE DEMANIALE E INSTALLAZIONE PERGOLATI IN LEGNO.	NUMERO CABINE: 47, NUMERO DOCCE APERTE: 4 NUMERO DOCCE CHIUSE: 1, NUMERO LETTINI: 350 NUMERO SDRAI: 30, NUMERO OMBRELLONI: 145 NUMERO WC: 4, NUMERO LAVAPIEDI: 1 ATTIVITÀ: RISTORANTE ESTIVO, BEACH VOLLEY, RACCHETTONI, PING-PONG, GIOCHI SPIAGGIA PER BAMBINI.
--	---

DATA
19/04/2004
RILEVATORI
GIUNCHI - MINGUZZI
AGGIORNAMENTO
<b>PAGINA 2</b>



# COMUNE DI RAVENNA

AREA 6: PIANIFICAZIONE TERRITORIALE  
SERVIZIO PROGETTAZIONE URBANISTICA

## CENSIMENTO STRUTTURE ARENILE

CODICE STRUTTURA	04.021		
LOC	MARINA ROMEA		
VIA	VIALE ITALIA		
CIVICO	42	PARTE	
<b>CATASTO TERRENI RAVENNA</b>			
SEZIONE	FOGLIO	MAPPALE	
S.A.	80		

**ELEMENTI COSTITUENTI L'INSIEME**


DENOMINAZIONE	Bagno Delfino	DESTINAZIONE D'USO	STABILIMENTO BALNEARE
---------------	---------------	--------------------	-----------------------

<b>SCHEMA STATO CONCESSIONATO</b>	<b>SCHEMA STATO RILEVATO</b>

**AREA DI SUPPORTO ALLA BALNEAZIONE**

<b>DESTINAZIONE D'USO</b> PARCHEGGIO MQ: 1250 VERDE MQ: 0 ATTREZ. SPORT. MQ: 973 SUP TEMPORANEE: 76,35	<b>ACCESSIBILITA'</b> <input type="checkbox"/> PRESENZA DI BARRIERE ARCHITETTONICHE <input type="checkbox"/> PRESENZA DI DUNA IN AREA CONCESSIONATA DIST. DUNA EDIF.      SCHEDA: RECINZIONE AREA: METALLO	<b>FOTO AREA A SUPPORTO DELLA BALNEAZIONE</b> 
<b>SUPERFICI IMPERMEABILI</b> PAVIMENTATA MQ: 180,85      PAVIMENTAZIONE: CEMENTO		N. CABINE: 47      STATO: SUFFICIENTE
<b>SUPERFICI PERMEABILI</b> PAVIMENTATA MQ:      PAVIMENTAZIONE: LASTRE CEMENTO		
AREA A PARCHEGGIO ESTERNA LL'AREA IN CONCESSIONE.		

**AREA DESTINATA ALLA BALNEAZIONE**

<b>ATTIVITA'</b> : OMBREGGIO      CAMPO SPORTIVO      AREA RICREATIVA	<b>FOTO AREA DESTINATA ALLA BALNEAZIONE</b> 
<b>SUPERFICI IMPERMEABILI</b> PAVIMENTATA MQ:      PAVIMENTAZIONE: CEMENTO	
<b>SUPERFICI PERMEABILI</b> PAVIMENTATA MQ: 71,07      PAVIMENTAZIONE: LASTRE CEMENTO	
N_OMBRELLONI: 145 <b>ATTERRAGGIO NATANTI:</b>	
STATO: SUFFICIENTE      LARGHEZZA:      LUNGHEZZA:	
RECINZIONE IN CEMENTO E ARREDO ILLUMINAZIONE	

DATI PIANO ARENILE 1996		ESISTENTE DA PROGETTO UNITARIO:		DATI ULTIMA CONCESSIONE EDILIZIA:		INTERVENTO CON PROGETTO UNITARIO:	
ESISTENTE:	420	STRUTTURE FISSE:	358,12	STRUTTURE FISSE:	179,87	INTERVENTO CON PROGETTO UNITARIO:	
INTERVENTO DIRETTO:	330	PAVIMENTAZIONI FISSE:	180,85	PAVIMENTAZIONI FISSE:	180,85		
PROGETTO UNITARIO:	360	TOT. SUP. COPERTA:	538,97	TOT. SUP. COPERTA:	360,82		485



DATA
19/04/2004
RILEVATORI
GIUNCHI - MINGUZZI
AGGIORNAMENTO
<b>PAGINA 3</b>

**COMUNE DI RAVENNA**  
 AREA 6: PIANIFICAZIONE TERRITORIALE E  
 SERVIZIO PROGETTAZIONE URBANISTICA

**CENSIMENTO STRUTTURE ARENILE**

CODICE STRUTTURA	04.021		
LOC	MARINA ROMEA		
VIA	VIALE ITALIA		
CIVICO	42	PARTE	
<b>CATASTO TERRENI RAVENNA</b>			
SEZIONE	FOGLIO	MAPPALE	
S.A.	80		

**ELEMENTI COSTITUENTI L'INSIEME**

DENOMINAZIONE	Bagno Delfino	DESTINAZIONE D'USO	STABILIMENTO BALNEARE
---------------	---------------	--------------------	-----------------------

<b>CORPO A</b>	COD. EDI	72411				
DESTINAZIONE/USO:	MATERIALE:	CEMENTO ARMATO				
CABINA	TIPO COSTR:	PREFABBRICATA				
SPOGLIATOIO	COPERTURA:	PIANA				
PRONT.SOCC.	INFISSI:	LEGNO,METALLO				
	FINITURE:	INTONACATO				
SUP. COPERTA:	165,79	H:	3,3	COLORE1:	BIANCO	2
SUP. PORTIC.:		H:		CONSERVAZIONE:	SUFFICIENTE	
STRUTTURA PORTICO:		MATERIALE:				



<b>CORPO B</b>	COD. EDI	71984				
DESTINAZIONE/USO:	MATERIALE:	CEMENTO ARMATO				
MAGAZZINO	TIPO COSTR:	PREFABBRICATA				
	COPERTURA:	PIANA				
	INFISSI:	METALLO				
	FINITURE:	INTONACATO				
SUP. COPERTA:	63	H:	3,2	COLORE1:	BIANCO	2
SUP. PORTIC.:		H:		CONSERVAZIONE:	SUFFICIENTE	
STRUTTURA PORTICO:	FISSA	MATERIALE:	LEGNO			



<b>CORPO C</b>	COD. EDI	72365				
DESTINAZIONE/USO:	MATERIALE:	CEMENTO ARMATO				
CABINA	TIPO COSTR:	PREFABBRICATA				
	COPERTURA:	DUE FALDE				
	INFISSI:	PLASTICA				
	FINITURE:	INTONACATO				
SUP. COPERTA:	60	H:	2,5	COLORE1:	BIANCO	2
SUP. PORTIC.:		H:		CONSERVAZIONE:	SUFFICIENTE	
STRUTTURA PORTICO:		MATERIALE:				



<b>CORPO D</b>	COD. EDI	72551				
DESTINAZIONE/USO:	MATERIALE:	CEMENTO ARMATO				
MAGAZZINO	TIPO COSTR:	PREFABBRICATA				
	COPERTURA:	UNA FALDA				
	INFISSI:	METALLO				
	FINITURE:	INTONACATO				
SUP. COPERTA:	34,21	H:	3,2	COLORE1:	BIANCO	2
SUP. PORTIC.:	34,15	H:	2,5	CONSERVAZIONE:	SUFFICIENTE	
STRUTTURA PORTICO:	REMOVIBILE	MATERIALE:	LEGNO			



DATA	 <b>COMUNE DI RAVENNA</b> AREA 6: PIANIFICAZIONE TERRITORIALE SERVIZIO PROGETTAZIONE URBANISTICA		CODICE STRUTTURA	04.022	
19/04/2004			LOC	MARINA ROMEA	
RILEVATORI	<b>CENSIMENTO STRUTTURE ARENILE</b>		VIA	VIALE ITALIA	
GIUNCHI - MINGUZZI			CIVICO	44 PARTE	
AGGIORNAMENTO	Pagina 2		ZONA PIANO ARENILE 96:	A-B4	
	Pagina 3		<b>CATASTO TERRENI RAVENNA</b>		
PAGINA 1			SEZIONE	FOGLIO	MAPPALE
			S.A.	80	

## ELEMENTI COSTITUENTI L'INSIEME

DENOMINAZIONE	Bagno Graziella	DESTINAZIONE D'USO	STABILIMENTO BALNEARE
---------------	-----------------	--------------------	-----------------------

## VINCOLI AMBIENTALI

 PAESISTICO LR 31/2000

-L.R. 27/88  
-L.R. 1497/39  
-L.R. 1039/39  
-L.R. 431/85

 RNS

IDROGEOLOGICO  
 SIC  
 ZPS

## DINAMICA COSTA


## CONNESSIONE RETI

CICLABILE >300ML  
AUTOBUS >300ML  
PARCHEGGI >300ML  
AUTOSTRADA >10KM  
STATALE >1KM  
PROVINCIALE >1KM

## EROSIONE



## TRATTO:



## NOTE ZONA

## PRESENZA DI FILTRI E DIMENSIONAMENTO

PINETA	ALTEZZA		LARGHEZZA	492	PINETA RECINZIONE	RETE METALLICA
DUNA	ALTEZZA		LARGHEZZA	0	AREA RETROSTANTE	STATO:
RECINZIONE	ALTEZZA	1,2	LARGHEZZA	0	EDIFICATO	SUFFICIENTE

## ACCESSIBILITA' SPIAGGIA

MODALITA'	NUMERO	PAVIMENTAZIONE	ACCESSI	CONCESSIONE
CARRABILE	1	ASFALTATO	TIPOLOGIA	NON ESCLUSIVO CONC.
PEDONALE	0		PROPIETA'	DEM. FORESTALE

## PROTEZIONE DELLA COSTA

 DIFESE A MARE PARALLELE

DIST. COSTA  INTERASSE  MATERIALE  TIPO

 DIFESE A MARE RADENTI

LUNGHEZZA  MATERIALE  TIPO

 DIFESE A PENNELLO

LUNGHEZZA  INTERASSE  MATERIALE  TIPO

## AREA DI PERTINENZA

PROPIETA' DEM.MARITTIMO N° CONCES. 82/03 INIZIO  SCADENZA

CONCESSIONARIO Cicognani Alessandra P.I. GGLSN72D61A191V

GESTORE Cicognani Alessandra

SUPERFICIE MQ. DIMENSI DISTANZA ALTRE CONCESSIONI

3200 FRONTE 40 PROFONDITA' 80 NORD 45,03 SUD 44,88

PROGETTO UNITARIO: DELIBERA 20093/277 DEL 10/04/2001 COMMIT: CSB COOP. STABILIMENTI

OGGETTO RAZIONALIZZAZIONE ARENILE MARINA ROMEA CBR COOP BAGNINI

## TITOLI EDILIZI RILASCIATI

CONCESSIONE DI COMPLETAMENTO N. 2115 PG. 59382/01 DEL 29 GENNAIO 2003 PER COMPLETAMENTO LAVORI CON MODIFICHE A RISTRUTTURAZIONE, DEMOLIZIONE E RICOSTRUZIONE PARZIALE.  
AUTORIZZAZIONE REGIONE EMILIA ROMAGNA PROT. 15824 DEL 11/09/02

## NOTE AREA DI PERTINENZA

NUMERO DOCCE APERTE: 2, NUMERO DOCCE CHIUSE: 2  
NUMERO LETTINI: 300, NUMERO SDRAI: 10  
NUMERO OMBRELLONI: 96, NUMERO WC: 4  
NUMERO LAVAPIEDI: 1  
ATTIVITA': NUMERO CABINE, ANIMAZIONE, REISTORANTE, BEACH VOLLEY, PALLACANESTRO, RACCHETTONI, NUOTO.

DATA
19/04/2004
RILEVATORI
GIUNCHI - MINGUZZI
AGGIORNAMENTO
<b>PAGINA 2</b>



# COMUNE DI RAVENNA

AREA 6: PIANIFICAZIONE TERRITORIALE  
SERVIZIO PROGETTAZIONE URBANISTICA

## CENSIMENTO STRUTTURE ARENILE

Pagina 1
Pagina 3

CODICE STRUTTURA	04.022	
LOC	MARINA ROMEA	
VIA	VIALE ITALIA	
CIVICO	44 PARTE	
<b>CATASTO TERRENI RAVENNA</b>		
SEZIONE	FOGLIO	MAPPALE
S.A.	80	

**ELEMENTI COSTITUENTI L'INSIEME**

DENOMINAZIONE	Bagno Graziella	DESTINAZIONE D'USO	STABILIMENTO BALNEARE
---------------	-----------------	--------------------	-----------------------

**SCHEMA STATO CONCESSIONATO**

**SCHEMA STATO RILEVATO**

**AREA DI SUPPORTO ALLA BALNEAZIONE**

DESTINAZIONE D'USO	ACCESSIBILITA'
PARCHEGGIO MQ: 1600	<input type="checkbox"/> PRESENZA DI BARRIERE ARCHITETTONICHE
VERDE MQ: 0	<input type="checkbox"/> PRESENZA DI DUNA IN AREA CONCESSIONATA
ATTREZ. SPORT. MQ: 680	DIST. DUNA/EDIF. SCHEDA:
SUP TEMPORANEE: 132,75	RECINZIONE AREA: METALLO

**FOTO AREA A SUPPORTO DELLA BALNEAZIONE**



**SUPERFICI IMPERMEABILI**

PAVIMENTATA MQ: 209,71	PAVIMENTAZIONE: GETTO CLS
------------------------	---------------------------

**SUPERFICI PERMEABILI**

PAVIMENTATA MQ:	PAVIMENTAZIONE: LASTRE GHIAIA LAVATA
-----------------	--------------------------------------

AREA A PARCHEGGIO ESTERNA ALL'AREA IN CONCESSIONE. PORZIONE DELL'AREA AD USO SPORTIVO ESTERNA ALL'AREA IN CONCESSIONE.

N. CABINE: 22	STATO: SUFFICIENTE
---------------	--------------------

**AREA DESTINATA ALLA BALNEAZIONE**

ATTIVITA': CAMPO SPORTIVO	OMBREGGIO	AREA RICREATIVA
---------------------------	-----------	-----------------

**SUPERFICI IMPERMEABILI**

PAVIMENTATA MQ:	PAVIMENTAZIONE:
-----------------	-----------------

**SUPERFICI PERMEABILI**

PAVIMENTATA MQ: 64,94	PAVIMENTAZIONE: LASTRE CEMENTO
-----------------------	--------------------------------

N_OMBRELLONI: 96	ATTERRAGGIO NATANTI:
------------------	----------------------

STATO: SUFFICIENTE	LARGHEZZA: 0	LUNGHEZZA: 0
--------------------	--------------	--------------

PORZIONE DI RECINZIONE A SEPARAZIONE DELLE DUE AREE IN CLS.

**FOTO AREA DESTINATA ALLA BALNEAZIONE**



DATI PIANO ARENILE 1996		ESISTENTE DA PROGETTO UNITARIO:		DATI ULTIMA CONCESSIONE EDILIZIA:		INTERVENTO CON PROGETTO UNITARIO:	
ESISTENTE:	300	STRUTTURE FISSE:	196	STRUTTURE FISSE:	230,1		
INTERVENTO DIRETTO:	245	PAVIMENTAZIONI FISSE:	209,71	PAVIMENTAZIONI FISSE:	28,36		
PROGETTO UNITARIO:	270	TOT. SUP. COPERTA:	405,71	TOT. SUP. COPERTA:	258,49		345



DATA
19/04/2004
RILEVATORI
GIUNCHI - MINGUZZI
AGGIORNAMENTO
<b>PAGINA 3</b>



# COMUNE DI RAVENNA

AREA 6: PIANIFICAZIONE TERRITORIALE E SERVIZIO PROGETTAZIONE URBANISTICA

## CENSIMENTO STRUTTURE ARENILE

CODICE STRUTTURA	04.022	
LOC	MARINA ROMEA	
VIA	VIALE ITALIA	
CIVICO	44 PARTE	
<b>CATASTO TERRENI RAVENNA</b>		
SEZIONE	FOGLIO	MAPPALE
S.A.	80	

**ELEMENTI COSTITUENTI L'INSIEME**

DENOMINAZIONE	Bagno Graziella	DESTINAZIONE D'USO	STABILIMENTO BALNEARE
---------------	-----------------	--------------------	-----------------------

<b>CORPO A</b>		<b>COD. EDI</b>	72197
DESTINAZIONE/USO:	MATERIALE :	CEMENTO ARMATO	
BAR RISTORO	TIPO COSTR:	PREFABBRICATA	
MAGAZZINO	COPERTURA:	PIANA	
	INFISSI:	ALLUM.METAL.	
	FINITURE:	INTONACATO	
SUP. COPERTA:	112,38	H:	2,7
		COLORE1:	GIALLO 2
SUP. PORTIC.:	128,25	H:	
		CONSERVAZIONE:	SUFFICIENTE
STRUTTURA PORTICO:	FISSA	MATERIALE:	LEGNO



<b>CORPO B</b>		<b>COD. EDI</b>	71954
DESTINAZIONE/USO:	MATERIALE :	CEMENTO ARMATO	
MAGAZZINO	TIPO COSTR:	PREFABBRICATA	
SERVIZIO IGIENICO	COPERTURA:	PIANA	
CABINA	INFISSI:	LEGN.ALLUM.MET.	
	FINITURE:	INTONACATO	
SUP. COPERTA:	61,75	H:	2,4
		COLORE1:	GIALLO 2
SUP. PORTIC.:		H:	
		CONSERVAZIONE:	SUFFICIENTE
STRUTTURA PORTICO:		MATERIALE:	




<b>CORPO C</b>		<b>COD. EDI</b>	71986
DESTINAZIONE/USO:	MATERIALE :	CEMENTO ARMATO	
CABINA	TIPO COSTR:	PREFABBRICATA	
PRONT.SOCC.	COPERTURA:	PIANA	
	INFISSI:	LEGNO,ALLUMINIO	
	FINITURE:	INTONACATO	
SUP. COPERTA:	56	H:	2,4
		COLORE1:	GIALLO 2
SUP. PORTIC.:		H:	
		CONSERVAZIONE:	SUFFICIENTE
STRUTTURA PORTICO:		MATERIALE:	



<b>CORPO D</b>		<b>COD. EDI</b>	
DESTINAZIONE/USO:	MATERIALE :		
	TIPO COSTR:		
	COPERTURA:		
	INFISSI:		
	FINITURE:		
SUP. COPERTA:		H:	
		COLORE1:	
SUP. PORTIC.:		H:	
		CONSERVAZIONE:	
STRUTTURA PORTICO:		MATERIALE:	





DATA	 <b>COMUNE DI RAVENNA</b> AREA 6: PIANIFICAZIONE TERRITORIALE SERVIZIO PROGETTAZIONE URBANISTICA		CODICE STRUTTURA	04.023		
19/04/2004			LOC	MARINA ROMEA		
RILEVATORI	<b>CENSIMENTO STRUTTURE ARENILE</b>			VIA	VIALE ITALIA	
GIUNCHI - MINGUZZI				CIVICO	46	PARTE
AGGIORNAMENTO	Pagina 2		Pagina 3		ZONA PIANO ARENILE 96:	A-B4
PAGINA 1	CATASTO TERRENI RAVENNA			SEZIONE	FOGLIO	MAPPALE
				S.A.	80	

## ELEMENTI COSTITUENTI L'INSIEME

DENOMINAZIONE	Bagno Malaika	DESTINAZIONE D'USO	STABILIMENTO BALNEARE
---------------	---------------	--------------------	-----------------------

VINCOLI AMBIENTALI	DINAMICA COSTA	STABILE	TRATTO:
--------------------	----------------	---------	---------

<input checked="" type="checkbox"/> PAESISTICO LR 31/2000 -L.R. 27/88 -L.R. 1497/39 -L.R. 1039/39 -L.R. 431/85	<input type="checkbox"/> RNS <input checked="" type="checkbox"/> IDROGEOLOGICO <input checked="" type="checkbox"/> SIC <input type="checkbox"/> ZPS	<b>CONNESSIONE RETI</b> CICLABILE >300ML AUTOBUS >300ML PARCHEGGI >300ML AUTOSTRADA >10KM STATALE >1KM PROVINCIALE >1KM		
--	--	---	--	--

NOTE ZONA	
-----------	--

PRESENZA DI FILTRI E DIMENSIONAMENTO	ACCESSIBILITA'	MATERIALE RECINZ.
--------------------------------------	----------------	-------------------

PINETA ALTEZZA		LARGHEZZA	513	PINETA RECINZIONE	RETE METALLICA
DUNA ALTEZZA		LARGHEZZA	0	AREA RETROSTANTE	STATO:
RECINZIONE ALTEZZA	1,2	LARGHEZZA	0	EDIFICATO	SUFFICIENTE

ACCESSIBILITA' SPIAGGIA
-------------------------

MODALITA'	NUMERO	PAVIMENTAZIONE	ACCESSI	CONCESSIONE
CARRABILE	1	ASFALTATO	TIPOLOGIA	NON ESCLUSIVO CONC.
PEDONALE	1		PROPRIETA'	DEM. FORESTALE

PROTEZIONE DELLA COSTA
------------------------

<input type="checkbox"/> DIFESE A MARE PARALLELE			
DIST. COSTA	INTERASSE	MATERIALE	TIPO
<input type="checkbox"/> DIFESE A MARE RADENTI			
LUNGHEZZA	MATERIALE	TIPO	
<input type="checkbox"/> DIFESE A PENNELLO			
LUNGHEZZA	INTERASSE	MATERIALE	TIPO

AREA DI PERTINENZA
--------------------

PROPRIETA'	DEM.MARITTIMO	N° CONCES.	56/01	INIZIO	SCADENZA
CONCESSIONARIO	Soc. Malaika di Giacobbi Mara e C. s.a.s.			P.I.	006151550398
GESTORE	Giacobbi Mara				
SUPERFICIE MQ.	DIMENSI		DISTANZA ALTRE CONCESSIONI		
5625	FRONTE	45	PROFONDITA'	80	NORD 44,88 SUD 47,9

PROGETTO UNITARIO:	DELIBERA	20093/277	DEL	10/04/2001	COMMIT:	CSB COOP. STABILIMENTI CBR COOP BAGNINI
OGGETTO	RAZIONALIZZAZIONE ARENILE MARINA ROMEA					

TITOLI EDILIZI RILASCIATI	NOTE AREA DI PERTINENZA
---------------------------	-------------------------

	PRESENZA DI ALBERATURE LUNGO LA PASSERELLA A MARE REMOVIBILE. NUMERO CABINE: 16, NUMERO DOCCE APERTE: 2 NUMERO DOCCE CHIUSE: 1, NUMERO LETTINI: 200 NUMERO SDRAI: 3, NUMERO OMBRELLONI: 64 NUMERO WC: 4 ATTIVITÀ: ANIMAZIONE, RISTORANTE, BEACH VOLLEY, RACCHETTONI.
--	---

DATA
19/04/2004
RILEVATORI
GIUNCHI - MINGUZZI
AGGIORNAMENTO
<b>PAGINA 2</b>



# COMUNE DI RAVENNA

AREA 6: PIANIFICAZIONE TERRITORIALE  
SERVIZIO PROGETTAZIONE URBANISTICA

## CENSIMENTO STRUTTURE ARENILE

Pagina 1
Pagina 3

CODICE STRUTTURA	04.023		
LOC	MARINA ROMEA		
VIA	VIALE ITALIA		
CIVICO	46	PARTE	
<b>CATASTO TERRENI RAVENNA</b>			
SEZIONE	FOGLIO	MAPPALE	
S.A.	80		

**ELEMENTI COSTITUENTI L'INSIEME**

DENOMINAZIONE	Bagno Malaika	DESTINAZIONE D'USO	STABILIMENTO BALNEARE
---------------	---------------	--------------------	-----------------------

**SCHEMA STATO CONCESSIONATO**

**SCHEMA STATO RILEVATO**

**AREA DI SUPPORTO ALLA BALNEAZIONE**

DESTINAZIONE D'USO	ACCESSIBILITA'
PARCHEGGIO MQ: 940	<input type="checkbox"/> PRESENZA DI BARRIERE ARCHITETTONICHE
VERDE MQ: 0	<input type="checkbox"/> PRESENZA DI DUNA IN AREA CONCESSIONATA
ATTREZ. SPORT. MQ: 1000	DIST. DUNA EDIF. >10    SCHEDA: 04.815
SUP TEMPORANEE: 201,00	RECINZIONE AREA: VEGETAZIONE

**FOTO AREA A SUPPORTO DELLA BALNEAZIONE**



**SUPERFICI IMPERMEABILI**

PAVIMENTATA MQ: 0	PAVIMENTAZIONE:
-------------------	-----------------

**SUPERFICI PERMEABILI**

PAVIMENTATA MQ:	PAVIMENTAZIONE: LEGNO
-----------------	-----------------------

PORZIONE DI PAVIMENTAZIONE IN LASTRE DI CLS SEMPLICEMENTE APPOGGIATE. AREA AD USO PARCHEGGIO RECINTATA CON VEGETAZIONE.

N. CABINE: 16	STATO: SUFFICIENTE
---------------	--------------------

**AREA DESTINATA ALLA BALNEAZIONE**

ATTIVITA': AREA RICREATIVA    CAMPO SPORTIVO    AREA RICREATIVA

**SUPERFICI IMPERMEABILI**

PAVIMENTATA MQ:	PAVIMENTAZIONE:
-----------------	-----------------

**SUPERFICI PERMEABILI**

PAVIMENTATA MQ:	PAVIMENTAZIONE: LASTRE CEMENTO
-----------------	--------------------------------

N_OMBRELLONI: 64	ATTERRAGGIO NATANTI:
STATO: SUFFICIENTE	LARGHEZZA: 0    LUNGHEZZA: 0

PORZIONE DI PAVIMENTAZIONE IN DOGHE DI LEGNO. PRESENZA DI ALBERATURE (PALME) LUNGO LA PASSERELLA A MARE E NELLA SPIAGGIA.

**FOTO AREA DESTINATA ALLA BALNEAZIONE**



DATI PIANO ARENILE 1996		ESISTENTE DA PROGETTO UNITARIO:		DATI ULTIMA CONCESSIONE EDILIZIA:		INTERVENTO CON PROGETTO UNITARIO:	
ESISTENTE:	205	STRUTTURE FISSE:	280,26	STRUTTURE FISSE:	0	INTERVENTO CON PROGETTO UNITARIO:	
INTERVENTO DIRETTO:	210	PAVIMENTAZIONI FISSE:	0	PAVIMENTAZIONI FISSE:	0		
PROGETTO UNITARIO:	230	TOT. SUP. COPERTA:	280,26	TOT. SUP. COPERTA:	0		252



DATA
19/04/2004
RILEVATORI
GIUNCHI - MINGUZZI
AGGIORNAMENTO
<b>PAGINA 3</b>


**COMUNE DI RAVENNA**  
 AREA 6: PIANIFICAZIONE TERRITORIALE E  
 SERVIZIO PROGETTAZIONE URBANISTICA

**CENSIMENTO STRUTTURE ARENILE**

CODICE STRUTTURA	04.023		
LOC	MARINA ROMEA		
VIA	VIALE ITALIA		
CIVICO	46	PARTE	
<b>CATASTO TERRENI RAVENNA</b>			
SEZIONE	FOGLIO	MAPPALE	
S.A.	80		

**ELEMENTI COSTITUENTI L'INSIEME**

DENOMINAZIONE	Bagno Malaika	DESTINAZIONE D'USO	STABILIMENTO BALNEARE
---------------	---------------	--------------------	-----------------------

<b>CORPO A</b>		COD. EDI	72632
DESTINAZIONE/USO:	MATERIALE :	CEMENTO ARMATO	
BAR RISTORO	TIPO COSTR:	PREFABBRICATA	
	COPERTURA:	DUE FALDE	
	INFISSI:	METALLO	
	FINITURE:	INTONACATO	
SUP. COPERTA:	0	H:	4,5
		COLORE1:	GIALLO 2 AZZURRO
SUP. PORTIC.:		H:	4
		CONSERVAZIONE:	BUONO
STRUTTURA PORTICO:	REMOVIBILE	MATERIALE:	LEGNO



<b>CORPO B</b>		COD. EDI	71989
DESTINAZIONE/USO:	MATERIALE :	CEMENTO ARMATO	
MAGAZZINO	TIPO COSTR:	PREFABBRICATA	
CABINA	COPERTURA:	UNA FALDA	
	INFISSI:	LEGNO	
	FINITURE:	INTONACATO	
SUP. COPERTA:	0	H:	2,5
		COLORE1:	GIALLO 2 AZZURRO
SUP. PORTIC.:		H:	
		CONSERVAZIONE:	SUFFICIENTE
STRUTTURA PORTICO:		MATERIALE:	



<b>CORPO C</b>		COD. EDI	71988
DESTINAZIONE/USO:	MATERIALE :	CEMENTO ARMATO	
SERVIZIO IGIENICO	TIPO COSTR:	PREFABBRICATA	
CABINA	COPERTURA:	UNA FALDA	
	INFISSI:	LEGNO	
	FINITURE:	INTONACATO	
SUP. COPERTA:	0	H:	2,5
		COLORE1:	GIALLO 2 AZZURRO
SUP. PORTIC.:		H:	
		CONSERVAZIONE:	SUFFICIENTE
STRUTTURA PORTICO:	FISSA	MATERIALE:	LEGNO



<b>CORPO D</b>		COD. EDI	
DESTINAZIONE/USO:	MATERIALE :		
	TIPO COSTR:		
	COPERTURA:		
	INFISSI:		
	FINITURE:		
SUP. COPERTA:		H:	
		COLORE1:	
SUP. PORTIC.:		H:	
		CONSERVAZIONE:	
STRUTTURA PORTICO:		MATERIALE:	



DATA	COMUNE DI RAVENNA		CODICE STRUTTURA	04.024
19/04/2004	AREA 6: PIANIFICAZIONE TERRITORIALE SERVIZIO PROGETTAZIONE URBANISTICA		LOC	MARINA ROMEA
RILEVATORI	CENSIMENTO STRUTTURE ARENILE		VIA	VIALE ITALIA
GIUNCHI - MINGUZZI			CIVICO	48 PARTE
AGGIORNAMENTO	Pagina 2		ZONA PIANO ARENILE 96:	A-B4
	Pagina 3		CATASTO TERRENI RAVENNA	
PAGINA 1	SEZIONE	FOGLIO	MAPPALE	
	S.A.	80		

## ELEMENTI COSTITUENTI L'INSIEME

DENOMINAZIONE	Bagno Marisa	DESTINAZIONE D'USO	STABILIMENTO BALNEARE
---------------	--------------	--------------------	-----------------------

## VINCOLI AMBIENTALI

PAESISTICO LR 31/2000  
-L.R. 27/88  
-L.R. 1497/39  
-L.R. 1039/39  
-L.R. 431/85

RNS  
 IDROGEOLOGICO  
 SIC  
 ZPS


## DINAMICA COSTA

CONNESSIONE RETI

CICLABILE >300ML  
AUTOBUS >300ML  
PARCHEGGI >300ML  
AUTOSTRADA >10KM  
STATALE >1KM  
PROVINCIALE >1KM

## STABILE

## TRATTO:



## NOTE ZONA

## PRESENZA DI FILTRI E DIMENSIONAMENTO

PINETA	ALTEZZA	LARGHEZZA	539	PINETA RECINZIONE	RETE METALLICA
DUNA	ALTEZZA	LARGHEZZA	0	AREA RETROSTANTE	STATO:
RECINZIONE	ALTEZZA	LARGHEZZA	0	EDIFICATO	SUFFICIENTE

## ACCESSIBILITA' SPIAGGIA

MODALITA'	NUMERO	PAVIMENTAZIONE	ACCESSI	CONCESSIONE
CARRABILE	1	ASFALTATO	TIPOLOGIA NON ESCLUSIVO	CONC.
PEDONALE	1		PROPRIETA' DEM. FORESTALE	

## PROTEZIONE DELLA COSTA

DIFESE A MARE PARALLELE

DIST. COSTA INTERASSE MATERIALE TIPO

DIFESE A MARE RADENTI

LUNGHEZZA MATERIALE TIPO

DIFESE A PENNELLO

LUNGHEZZA INTERASSE MATERIALE TIPO

## AREA DI PERTINENZA

PROPRIETA' DEM.MARITTIMO N° CONCES. 282/98 INIZIO 01/01/1998 SCADENZA 31/12/2001

CONCESSIONARIO Soc. VE:CA: s.n.c. di Verlicchi Stefano e C. P.I. 01365020393

GESTORE Verlicchi Stefano

SUPERFICIE MQ. DIMENSI DISTANZA ALTRE CONCESSIONI

4000 FRONTE 40 PROFONDITA' 104,3 NORD 47,9 SUD 48,11

PROGETTO UNITARIO: DELIBERA 20093/277 DEL 10/04/2001 COMMIT: CSB COOP. STABILIMENTI

OGGETTO RAZIONALIZZAZIONE ARENILE MARINA ROMEA CBR COOP BAGNINI

## TITOLI EDILIZI RILASCIATI

CONC. N.1296/02 PG. 4279/99 AMPLIAMENTO  
CONC. 737/94 PG. 45287/92

## NOTE AREA DI PERTINENZA

NUMERO CABINE: 9, NUMERO DOCCE APERTE: 2  
NUMERO DOCCE CHIUSE: 1, NUMERO LETTINI: 320  
NUMERO SDRAI: 20, NUMERO OMBRELLONI: 80  
NUMERO WC: 3, NUMERO LAVAPIEDI: 1  
ATTIVITA': ANIMAZIONE, RISTORANTE, BEACH VOLLEY,  
PALLACANESTRO, RACCHETTONI, NUOTO, CALCETTO,  
VENERDI' SERA SALSA MERENGUE.

DATA
19/04/2004
RILEVATORI
GIUNCHI - MINGUZZI
AGGIORNAMENTO
<b>PAGINA 2</b>



# COMUNE DI RAVENNA

AREA 6: PIANIFICAZIONE TERRITORIALE  
SERVIZIO PROGETTAZIONE URBANISTICA

## CENSIMENTO STRUTTURE ARENILE

Pagina 1
Pagina 3

CODICE STRUTTURA	04.024	
LOC	MARINA ROMEA	
VIA	VIALE ITALIA	
CIVICO	48 PARTE	
<b>CATASTO TERRENI RAVENNA</b>		
SEZIONE	FOGLIO	MAPPALE
S.A.	80	

**ELEMENTI COSTITUENTI L'INSIEME**


DENOMINAZIONE	Bagno Marisa	DESTINAZIONE D'USO	STABILIMENTO BALNEARE
---------------	--------------	--------------------	-----------------------

SCHEMA STATO CONCESSIONATO	SCHEMA STATO RILEVATO

**AREA DI SUPPORTO ALLA BALNEAZIONE**

<b>DESTINAZIONE D'USO</b> PARCHEGGIO MQ: 610 VERDE MQ: 0 ATTREZ. SPORT. MQ: 1070 SUP TEMPORANEE: 124,79	<b>ACCESSIBILITA'</b> <input type="checkbox"/> PRESENZA DI BARRIERE ARCHITETTONICHE <input type="checkbox"/> PRESENZA DI DUNA IN AREA CONCESSIONATA DIST. DUNA EDIF. >10 SCHEDA: 04.816 RECINZIONE AREA: CANNICCIATO	<b>FOTO AREA A SUPPORTO DELLA BALNEAZIONE</b> 
<b>SUPERFICI IMPERMEABILI</b> PAVIMENTATA MQ: 125,28 PAVIMENTAZIONE: GETTO CLS		N. CABINE: 9 STATO: SUFFICIENTE
<b>SUPERFICI PERMEABILI</b> PAVIMENTATA MQ:   PAVIMENTAZIONE: AUTOBLOCCANTI		
CASSETTA IN LEGNO A VISTA FISSA DI MQ. 15,33 ED EDIFICIO IN CEMENTO PREFABBRICATO CON COPERTURA PIANA DI MQ. 24,45. AREA A PARCHEGGIO CON PORZIONE ESTERNA ALL'AREA IN CONCESSIONE.		

**AREA DESTINATA ALLA BALNEAZIONE**

<b>ATTIVITA'</b> : OMBREGGIO CAMPO SPORTIVO AREA RICREATIVA	<b>FOTO AREA DESTINATA ALLA BALNEAZIONE</b> 
<b>SUPERFICI IMPERMEABILI</b> PAVIMENTATA MQ:   PAVIMENTAZIONE:	
<b>SUPERFICI PERMEABILI</b> PAVIMENTATA MQ:   PAVIMENTAZIONE: LASTRE CEMENTO	
N_OMBRELLONI: 80 <b>ATTERRAGGIO NATANTI:</b>	
STATO: SUFFICIENTE LARGHEZZA: 0 LUNGHEZZA: 0	

DATI PIANO ARENILE 1996		ESISTENTE DA PROGETTO UNITARIO:		DATI ULTIMA CONCESSIONE EDILIZIA:		INTERVENTO CON PROGETTO UNITARIO:	
ESISTENTE:	340	STRUTTURE FISSE:	283,05	STRUTTURE FISSE:	346,76	CON PROGETTO UNITARIO:	
INTERVENTO DIRETTO:	275	PAVIMENTAZIONI FISSE:	125,28	PAVIMENTAZIONI FISSE:	0		
PROGETTO UNITARIO:	305	TOT. SUP. COPERTA:	408,33	TOT. SUP. COPERTA:	346,76		347



DATA
19/04/2004
RILEVATORI
GIUNCHI - MINGUZZI
AGGIORNAMENTO
<b>PAGINA 3</b>

CODICE STRUTTURA	04.024	
LOC	MARINA ROMEA	
VIA	VIALE ITALIA	
CIVICO	48 PARTE	
<b>CATASTO TERRENI RAVENNA</b>		
SEZIONE	FOGLIO	MAPPALE
S.A.	80	

**ELEMENTI COSTITUENTI L'INSIEME**

DENOMINAZIONE	Bagno Marisa	DESTINAZIONE D'USO	STABILIMENTO BALNEARE
---------------	--------------	--------------------	-----------------------

<b>CORPO A</b>	COD. EDI	71955				
DESTINAZIONE/USO:	MATERIALE :	CEMENTO ARMATO				
BAR RISTORO	TIPO COSTR:	PREFABBRICATA				
	COPERTURA:	PIANA				
	INFISSI:	METALLO				
	FINITURE:	INTONACATO				
SUP. COPERTA:	216,32	H:	3,5	COLORE1:	SABBIA	2
SUP. PORTIC.:		H:	3,5	CONSERVAZIONE:	SUFFICIENTE	
STRUTTURA PORTICO:	FISSA	MATERIALE:	CEMENTO ARMATO			



<b>CORPO B</b>	COD. EDI	72602				
DESTINAZIONE/USO:	MATERIALE :	CEMENTO ARMATO				
SERVIZIO IGIENICO	TIPO COSTR:	PREFABBRICATA				
CABINA	COPERTURA:	PIANA				
	INFISSI:	LEGNO				
	FINITURE:	INTONACATO				
SUP. COPERTA:	57,74	H:	2,7	COLORE1:	SABBIA	2
SUP. PORTIC.:		H:		CONSERVAZIONE:	SUFFICIENTE	
STRUTTURA PORTICO:		MATERIALE:				



<b>CORPO C</b>	COD. EDI	72199				
DESTINAZIONE/USO:	MATERIALE :	CEMENTO ARMATO				
MAGAZZINO	TIPO COSTR:	PREFABBRICATA				
SERVIZIO IGIENICO	COPERTURA:	PIANA				
PRONT.SOCC.	INFISSI:	LEGNO				
	FINITURE:	INTONACATO				
SUP. COPERTA:	20,5	H:	2,7	COLORE1:	SABBIA	2
SUP. PORTIC.:		H:		CONSERVAZIONE:	SUFFICIENTE	
STRUTTURA PORTICO:		MATERIALE:				



<b>CORPO D</b>	COD. EDI	72303				
DESTINAZIONE/USO:	MATERIALE :	CEMENTO ARMATO				
CABINA	TIPO COSTR:	PREFABBRICATA				
	COPERTURA:	PIANA				
	INFISSI:	LEGNO				
	FINITURE:	INTONACATO				
SUP. COPERTA:	12,42	H:	2,7	COLORE1:	SABBIA	2
SUP. PORTIC.:		H:		CONSERVAZIONE:	SUFFICIENTE	
STRUTTURA PORTICO:		MATERIALE:				



DATA	 <b>COMUNE DI RAVENNA</b> AREA 6: PIANIFICAZIONE TERRITORIALE SERVIZIO PROGETTAZIONE URBANISTICA		CODICE STRUTTURA	04.025	
19/04/2004			LOC	MARINA ROMEA	
RILEVATORI	<b>CENSIMENTO STRUTTURE ARENILE</b>		VIA	VIALE ITALIA	
GIUNCHI - MINGUZZI			CIVICO	50 PARTE	
AGGIORNAMENTO	Pagina 2		ZONA PIANO ARENILE 96:	A-B4	
	Pagina 3		<b>CATASTO TERRENI RAVENNA</b>		
<b>PAGINA 1</b>			SEZIONE	FOGLIO	MAPPALE
			S.A.	80	

## ELEMENTI COSTITUENTI L'INSIEME

DENOMINAZIONE	Bagno Papiiriki	DESTINAZIONE D'USO	STABILIMENTO BALNEARE
---------------	-----------------	--------------------	-----------------------

## VINCOLI AMBIENTALI

 PAESISTICO LR 31/2000

-L.R. 27/88  
-L.R. 1497/39  
-L.R. 1039/39  
-L.R. 431/85

 RNS

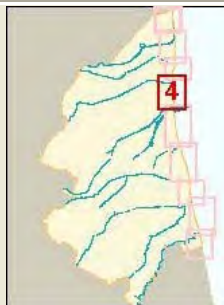
IDROGEOLOGICO  
 SIC  
 ZPS

## DINAMICA COSTA

## CONNESSIONE RETI

CICLABILE >300ML  
AUTOBUS >300ML  
PARCHEGGI >300ML  
AUTOSTRADA >10KM  
STATALE >1KM  
PROVINCIALE >1KM

## RIPASCIMENTO



## TRATTO:



## NOTE ZONA

## PRESENZA DI FILTRI E DIMENSIONAMENTO

PINETA	ALTEZZA		LARGHEZZA	563	PINETA RECINZIONE	RETE METALLICA
DUNA	ALTEZZA		LARGHEZZA	0	AREA RETROSTANTE	STATO:
RECINZIONE	ALTEZZA	1,2	LARGHEZZA	0	EDIFICATO	SUFFICIENTE

## ACCESSIBILITA' SPIAGGIA

MODALITA'	NUMERO	PAVIMENTAZIONE	ACCESSI	CONCESSIONE
CARRABILE	1	ASFALTATO	TIPOLOGIA NON ESCLUSIVO	CONC.
PEDONALE	1		PROPIETA' DEM. FORESTALE	

## PROTEZIONE DELLA COSTA

 DIFESE A MARE PARALLELE

DIST. COSTA INTERASSE MATERIALE TIPO

 DIFESE A MARE RADENTI

LUNGHEZZA MATERIALE TIPO

 DIFESE A PENNELLO

LUNGHEZZA INTERASSE MATERIALE TIPO

## AREA DI PERTINENZA

PROPIETA' DEM.MARITTIMO N° CONCES. 55/2001 INIZIO SCADENZA

CONCESSIONARIO Soc. Papiiriki di Giacobelli Giovanni e Segnani Alessandro snc P.I. 01950261204

GESTORE Giacobelli Giovanni e Segnani Alessandro

SUPERFICIE MQ.	DIMENSI	DISTANZA ALTRE CONCESSIONI
2800	FRONTE 40 PROFONDITA' 70	NORD 48,11 SUD 49,28

PROGETTO UNITARIO: DELIBERA 20093/277 DEL 10/04/2001 COMMIT: CSB COOP. STABILIMENTI

OGGETTO RAZIONALIZZAZIONE ARENILE MARINA ROMEA CBR COOP BAGNINI


## TITOLI EDILIZI RILASCIATI

CONCESSIONE INVARIANTE AD AMPLIAMENTO N. 479/03 PG 37993/02.  
AUTORIZZAZIONE REGIONALE N. 6/2003 PROT. 11444/03.

## NOTE AREA DI PERTINENZA

PRESENZA DI ALBERATURE E DI PISCINA IN ZONA DI BALNEAZIONE. NUMERO CABINE: 13, NUMERO DOCCE APERTE: 3  
NUMERO DOCCE CHIUSE: 2, NUMERO LETTINI: 250  
NUMERO SDRAI: 20, NUMERO OMBRELLONI: 70  
NUMERO WC: 3, NUMERO LAVAPIEDI: 1  
ATTIVITA': ANIMAZIONE, RISTORANTE, BEACH VOLLEY, RACCHETTONI, NUOTO, PISCINA, CORSI DI NUOTO E ACQUAGYM, POSSIBILITA' DI NOLEGGIO CANOE.

DATA
19/04/2004
RILEVATORI
GIUNCHI - MINGUZZI
AGGIORNAMENTO
<b>PAGINA 2</b>



# COMUNE DI RAVENNA

AREA 6: PIANIFICAZIONE TERRITORIALE  
SERVIZIO PROGETTAZIONE URBANISTICA

## CENSIMENTO STRUTTURE ARENILE

Pagina 1
Pagina 3

CODICE STRUTTURA	04.025		
LOC	MARINA ROMEA		
VIA	VIALE ITALIA		
CIVICO	50	PARTE	
<b>CATASTO TERRENI RAVENNA</b>			
SEZIONE	FOGLIO	MAPPALE	
S.A.	80		

**ELEMENTI COSTITUENTI L'INSIEME**

DENOMINAZIONE	Bagno Papiriki	DESTINAZIONE D'USO	STABILIMENTO BALNEARE
---------------	----------------	--------------------	-----------------------

**SCHEMA STATO CONCESSIONATO**

**SCHEMA STATO RILEVATO**

**AREA DI SUPPORTO ALLA BALNEAZIONE**

DESTINAZIONE D'USO	ACCESSIBILITA'
PARCHEGGIO MQ: 600	<input type="checkbox"/> PRESENZA DI BARRIERE ARCHITETTONICHE
VERDE MQ: 0	<input type="checkbox"/> PRESENZA DI DUNA IN AREA CONCESSIONATA
ATTREZ. SPORT. MQ: 875	DIST. DUNA/EDIF. >10 SCHEDA: 04.817
SUP TEMPORANEE: 259,43	RECINZIONE AREA: LEGNO

**FOTO AREA A SUPPORTO DELLA BALNEAZIONE**



**SUPERFICI IMPERMEABILI**

PAVIMENTATA MQ: 0	PAVIMENTAZIONE:
-------------------	-----------------

**SUPERFICI PERMEABILI**

PAVIMENTATA MQ:	PAVIMENTAZIONE: AUTOBLOCCANTI
-----------------	-------------------------------

PARCHEGGIO BICI E MOTORI PAVIMENTATO. AREA A PARCHEGGIO ESTERNA ALL'AREA IN CONCESSIONE.

N. CABINE: 13	STATO: SUFFICIENTE
---------------	--------------------

**AREA DESTINATA ALLA BALNEAZIONE**

ATTIVITA':	PISCINA	CAMPO SPORTIVO	AREA RICREATIVA
------------	---------	----------------	-----------------

**SUPERFICI IMPERMEABILI**

PAVIMENTATA MQ:	PAVIMENTAZIONE:
-----------------	-----------------

**SUPERFICI PERMEABILI**

PAVIMENTATA MQ:	PAVIMENTAZIONE: AUTOBLOCCANTI
-----------------	-------------------------------

N_OMBRELLONI: 70	ATTERRAGGIO NATANTI:
------------------	----------------------

STATO: SUFFICIENTE	LARGHEZZA:	LUNGHEZZA:
--------------------	------------	------------

PRESENZA DI PISCINA SCOPERTA DI MQ. 90.


**FOTO AREA DESTINATA ALLA BALNEAZIONE**



DATI PIANO ARENILE 1996		ESISTENTE DA PROGETTO UNITARIO:		DATI ULTIMA CONCESSIONE EDILIZIA:		INTERVENTO CON PROGETTO UNITARIO:	
ESISTENTE:	245	STRUTTURE FISSE:	176,47	STRUTTURE FISSE:	204,63	INTERVENTO CON PROGETTO UNITARIO:	
INTERVENTO DIRETTO:	210	PAVIMENTAZIONI FISSE:	0	PAVIMENTAZIONI FISSE:	0		
PROGETTO UNITARIO:	230	TOT. SUP. COPERTA:	176,47	TOT. SUP. COPERTA:	204,63		230



DATA
19/04/2004
RILEVATORI
GIUNCHI - MINGUZZI
AGGIORNAMENTO
<b>PAGINA 3</b>


**COMUNE DI RAVENNA**  
 AREA 6: PIANIFICAZIONE TERRITORIALE E  
 SERVIZIO PROGETTAZIONE URBANISTICA  
**CENSIMENTO STRUTTURE ARENILE**

CODICE STRUTTURA	04.025		
LOC	MARINA ROMEA		
VIA	VIALE ITALIA		
CIVICO	50	PARTE	
<b>CATASTO TERRENI RAVENNA</b>			
SEZIONE	FOGLIO	MAPPALE	
S.A.	80		

**ELEMENTI COSTITUENTI L'INSIEME**

DENOMINAZIONE	Bagno Papiiriki	DESTINAZIONE D'USO	STABILIMENTO BALNEARE
---------------	-----------------	--------------------	-----------------------

<b>CORPO A</b>	COD. EDI	71992					
DESTINAZIONE/USO:	MATERIALE:	CEMENTO ARMATO					
BAR RISTORO	TIPO COSTR:	PREFABBRICATA					
MAGAZZINO	COPERTURA:	PIANA					
	INFISSI:	ALLUMINIO					
	FINITURE:	INTONACATO					
SUP. COPERTA:	112	H:	3,6	COLORE1:	ROSA	2	MARRONE
SUP. PORTIC.:	246,9	H:	3	CONSERVAZIONE:	SUFFICIENTE		
STRUTTURA PORTICO:	REMOVIBILE	MATERIALE:	LEGNO				



<b>CORPO B</b>	COD. EDI	72735					
DESTINAZIONE/USO:	MATERIALE:	LEGNO,CEMENTO					
MAGAZZINO	TIPO COSTR:	PREFABBRICATA					
CABINA	COPERTURA:	PIANA					
SPOGLIATOIO	INFISSI:	LEGNO,METALLO					
	FINITURE:	INTONACATO					
SUP. COPERTA:	61,86	H:	2,6	COLORE1:	ROSA	2	MARRONE
SUP. PORTIC.:		H:		CONSERVAZIONE:	SUFFICIENTE		
STRUTTURA PORTICO:		MATERIALE:					



<b>CORPO C</b>	COD. EDI	71991					
DESTINAZIONE/USO:	MATERIALE:	CEMENTO ARMATO					
CABINA	TIPO COSTR:	PREFABBRICATA					
	COPERTURA:	UNA FALDA					
	INFISSI:	LEGNO					
	FINITURE:	INTONACATO					
SUP. COPERTA:	24,9	H:	2,4	COLORE1:	ROSA	2	MARRONE
SUP. PORTIC.:		H:		CONSERVAZIONE:	SUFFICIENTE		
STRUTTURA PORTICO:		MATERIALE:					



<b>CORPO D</b>	COD. EDI	72198					
DESTINAZIONE/USO:	MATERIALE:	CEMENTO ARMATO					
SERVIZIO IGIENICO	TIPO COSTR:	PREFABBRICATA					
CABINA	COPERTURA:	UNA FALDA					
SPOGLIATOIO	INFISSI:						
	FINITURE:	INTONACATO					
SUP. COPERTA:	5,87	H:	2,4	COLORE1:	ROSA	2	MARRONE
SUP. PORTIC.:		H:		CONSERVAZIONE:	SUFFICIENTE		
STRUTTURA PORTICO:		MATERIALE:					





DATA	 <b>COMUNE DI RAVENNA</b> AREA 6: PIANIFICAZIONE TERRITORIALE SERVIZIO PROGETTAZIONE URBANISTICA		CODICE STRUTTURA	04.026	
19/04/2004			LOC	MARINA ROMEA	
RILEVATORI	<b>CENSIMENTO STRUTTURE ARENILE</b>		VIA	VIALE ITALIA	
GIUNCHI - MINGUZZI			CIVICO	52 PARTE	
AGGIORNAMENTO	Pagina 2		ZONA PIANO ARENILE 96:	A-B4	
PAGINA 1	Pagina 3		<b>CATASTO TERRENI RAVENNA</b>		
			SEZIONE	FOGLIO	MAPPALE
			S.A.	80	

## ELEMENTI COSTITUENTI L'INSIEME

DENOMINAZIONE	Bagno Luisa	DESTINAZIONE D'USO	STABILIMENTO BALNEARE
---------------	-------------	--------------------	-----------------------

VINCOLI AMBIENTALI	DINAMICA COSTA	RIPASCIMENTO	TRATTO:
--------------------	----------------	--------------	---------

<input checked="" type="checkbox"/> PAESISTICO LR 31/2000 -L.R. 27/88 -L.R. 1497/39 -L.R. 1039/39 -L.R. 431/85	<input type="checkbox"/> RNS <input checked="" type="checkbox"/> IDROGEOLOGICO <input checked="" type="checkbox"/> SIC <input type="checkbox"/> ZPS	<b>CONNESSIONE RETI</b> CICLABILE >300ML AUTOBUS >300ML PARCHEGGI >300ML AUTOSTRADA >10KM STATALE >1KM PROVINCIALE >1KM		
--	--	---	--	--

NOTE ZONA	
-----------	--

PRESENZA DI FILTRI E DIMENSIONAMENTO	ACCESSIBILITA'	MATERIALE RECINZ.
--------------------------------------	----------------	-------------------

PINETA ALTEZZA		LARGHEZZA	585	PINETA RECINZIONE	RETE METALLICA
DUNA ALTEZZA		LARGHEZZA	0	AREA RETROSTANTE	STATO:
RECINZIONE ALTEZZA	1,2	LARGHEZZA	0	EDIFICATO	SUFFICIENTE

ACCESSIBILITA' SPIAGGIA
-------------------------

MODALITA'	NUMERO	PAVIMENTAZIONE	ACCESSI	CONCESSIONE
CARRABILE	1	ASFALTATO	TIPOLOGIA	NON ESCLUSIVO CONC.
PEDONALE	1		PROPIETA'	DEM. FORESTALE

PROTEZIONE DELLA COSTA
------------------------

<input type="checkbox"/> DIFESE A MARE PARALLELE			
DIST. COSTA	INTERASSE	MATERIALE	TIPO
<input type="checkbox"/> DIFESE A MARE RADENTI			
LUNGHEZZA	MATERIALE	TIPO	
<input type="checkbox"/> DIFESE A PENNELLO			
LUNGHEZZA	INTERASSE	MATERIALE	TIPO

AREA DI PERTINENZA
--------------------

PROPIETA'	DEM.MARITTIMO	N° CONCES.	150/03	INIZIO	01/01/1998	SCADENZA	31/12/2001	
CONCESSIONARIO	Nader Maria Luisa		P.I.					
GESTORE	Nader Maria Luisa							
SUPERFICIE MQ.	DIMENSI		DISTANZA ALTRE CONCESSIONI					
4400	FRONTE	40	PROFONDITA'	110	NORD	49,28	SUD	427

PROGETTO UNITARIO:	DELIBERA	20093/277	DEL	10/04/2001	COMMIT:	CSB COOP. STABILIMENTI CBR COOP BAGNINI
OGGETTO	RAZIONALIZZAZIONE ARENILE MARINA ROMEA					

TITOLI EDILIZI RILASCIATI	NOTE AREA DI PERTINENZA
---------------------------	-------------------------

AUMENTO DI CONC. DEMANIALE PG. 20991/02 ORDINANZA N. 561/94 DI SANZIONE PECUNIARIA PER REALIZZAZIONE DI OPERA IN ASSENZA DI AUTORIZZAZIONE. RICHIESTA DI AMPLIAMENTO DI CONCESSIONE IN CORSO D'ISTRUTTORIA CON PG. 20991/02 PER AMPLIAMENTO DI CONCESSIONE DEMANIALE.	NUMERO CABINE: 9, NUMERO DOCCE APERTE: 3 NUMERO DOCCE CHIUSE: 1, NUMERO LETTINI: 300 NUMERO SDRAI: 8, NUMERO OMBRELLONI: 72 NUMERO WC: 4, NUMERO LAVAPIEDI: 1 ATTIVITA': RISTORANTE ESTIVO, BEACH VOLLEY, PALLACANESTRO, RACCHETTONI, NUOTO.
--	--

DATA
19/04/2004
RILEVATORI
GIUNCHI - MINGUZZI
AGGIORNAMENTO
<b>PAGINA 2</b>



# COMUNE DI RAVENNA

AREA 6: PIANIFICAZIONE TERRITORIALE  
SERVIZIO PROGETTAZIONE URBANISTICA

## CENSIMENTO STRUTTURE ARENILE

Pagina 1
Pagina 3

CODICE STRUTTURA	04.026		
LOC	MARINA ROMEA		
VIA	VIALE ITALIA		
CIVICO	52	PARTE	
<b>CATASTO TERRENI RAVENNA</b>			
SEZIONE	FOGLIO	MAPPALE	
S.A.	80		

**ELEMENTI COSTITUENTI L'INSIEME**

DENOMINAZIONE	Bagno Luisa	DESTINAZIONE D'USO	STABILIMENTO BALNEARE
---------------	-------------	--------------------	-----------------------

**SCHEMA STATO CONCESSIONATO**

**SCHEMA STATO RILEVATO**

**AREA DI SUPPORTO ALLA BALNEAZIONE**

DESTINAZIONE D'USO	ACCESSIBILITA'
PARCHEGGIO MQ: 900	<input type="checkbox"/> PRESENZA DI BARRIERE ARCHITETTONICHE
VERDE MQ: 0	<input type="checkbox"/> PRESENZA DI DUNA IN AREA CONCESSIONATA
ATTREZ. SPORT. MQ: 850	DIST. DUNA/EDIF. < 5 SCHEDA: 04.817
SUP TEMPORANEE: 30,00	RECINZIONE AREA: LEGNO

**FOTO AREA A SUPPORTO DELLA BALNEAZIONE**



N. CABINE: 9	STATO: SUFFICIENTE
--------------	--------------------

**SUPERFICI IMPERMEABILI**

PAVIMENTATA MQ: 180,61	PAVIMENTAZIONE: GETTO CLS
------------------------	---------------------------

**SUPERFICI PERMEABILI**

PAVIMENTATA MQ: 550	PAVIMENTAZIONE: LASTRE CEMENTO
---------------------	--------------------------------

AREA A PARCHEGGIO ESTERNA ALL'AREA IN CONCESSIONE.

**AREA DESTINATA ALLA BALNEAZIONE**

ATTIVITA': CAMPO SPORTIVO CAMPO SPORTIVO AREA RICREATIVA

**SUPERFICI IMPERMEABILI**

PAVIMENTATA MQ:	PAVIMENTAZIONE:
-----------------	-----------------

**SUPERFICI PERMEABILI**

PAVIMENTATA MQ:	PAVIMENTAZIONE: LASTRE CEMENTO
-----------------	--------------------------------

N\_OMBRELLONI: 72

STATO: SUFFICIENTE

ATTERRAGGIO NATANTI: LARGHEZZA:  LUNGHEZZA:  

**FOTO AREA DESTINATA ALLA BALNEAZIONE**



DATI PIANO ARENILE 1996		ESISTENTE DA PROGETTO UNITARIO:		DATI ULTIMA CONCESSIONE EDILIZIA:		INTERVENTO CON PROGETTO UNITARIO:	
ESISTENTE:	110	STRUTTURE FISSE:	134	STRUTTURE FISSE:	0	INTERVENTO CON PROGETTO UNITARIO:	
INTERVENTO DIRETTO:	210	PAVIMENTAZIONI FISSE:	180,61	PAVIMENTAZIONI FISSE:	0		
PROGETTO UNITARIO:	230	TOT. SUP. COPERTA:	314,61	TOT. SUP. COPERTA:	283		283



DATA
19/04/2004
RILEVATORI
GIUNCHI - MINGUZZI
AGGIORNAMENTO
<b>PAGINA 3</b>


**COMUNE DI RAVENNA**  
 AREA 6: PIANIFICAZIONE TERRITORIALE E  
 SERVIZIO PROGETTAZIONE URBANISTICA

**CENSIMENTO STRUTTURE ARENILE**

CODICE STRUTTURA	04.026		
LOC	MARINA ROMEA		
VIA	VIALE ITALIA		
CIVICO	52	PARTE	
<b>CATASTO TERRENI RAVENNA</b>			
SEZIONE	FOGLIO	MAPPALE	
S.A.	80		

**ELEMENTI COSTITUENTI L'INSIEME**

DENOMINAZIONE	Bagno Luisa	DESTINAZIONE D'USO	STABILIMENTO BALNEARE
---------------	-------------	--------------------	-----------------------

<b>CORPO A</b>		<b>COD. EDI</b>		72410	
DESTINAZIONE/USO:	MATERIALE :	CEMENTO ARMATO			
BAR RISTORO	TIPO COSTR:	PREFABBRICATA			
	COPERTURA:	PIANA			
	INFISSI:	METALLO			
	FINITURE:	INTONACATO			
SUP. COPERTA:	213,95	H:	3,56	COLORE1:	BIANCO 2   BLU
SUP. PORTIC.:	110	H:	3,56	CONSERVAZIONE:	SUFFICIENTE
STRUTTURA PORTICO:	FISSA	MATERIALE:	METALLO		



<b>CORPO B</b>		<b>COD. EDI</b>		72646	
DESTINAZIONE/USO:	MATERIALE :	CEMENTO ARMATO			
CABINA	TIPO COSTR:	PREFABBRICATA			
SERVIZIO IGIENICO	COPERTURA:	PIANA			
	INFISSI:	LEGNO			
	FINITURE:	INTONACATO			
SUP. COPERTA:	38,78	H:	2,4	COLORE1:	BIANCO 2   BLU
SUP. PORTIC.:		H:		CONSERVAZIONE:	SUFFICIENTE
STRUTTURA PORTICO:		MATERIALE:			



<b>CORPO C</b>		<b>COD. EDI</b>		72195	
DESTINAZIONE/USO:	MATERIALE :	CEMENTO ARMATO			
CABINA	TIPO COSTR:	PREFABBRICATA			
MAGAZZINO	COPERTURA:	PIANA			
SERVIZIO IGIENICO	INFISSI:	LEGNO			
SPOGLIATOIO	FINITURE:				
SUP. COPERTA:	27,2	H:	2,4	COLORE1:	BIANCO 2   BLU
SUP. PORTIC.:		H:		CONSERVAZIONE:	SUFFICIENTE
STRUTTURA PORTICO:		MATERIALE:			



<b>CORPO D</b>		<b>COD. EDI</b>			
DESTINAZIONE/USO:	MATERIALE :				
	TIPO COSTR:				
	COPERTURA:				
	INFISSI:				
	FINITURE:				
SUP. COPERTA:		H:		COLORE1:	2
SUP. PORTIC.:		H:		CONSERVAZIONE:	
STRUTTURA PORTICO:		MATERIALE:			



DATA	 <b>COMUNE DI RAVENNA</b> AREA 6: PIANIFICAZIONE TERRITORIALE E SERVIZIO PROGETTAZIONE URBANISTICA		CODICE STRUTTURA	04.027	
19/04/2004			LOC	PORTO CORSINI	
RILEVATORI	<b>CENSIMENTO STRUTTURE ARENILE</b>		VIA	Via Diga Nord	
GIUNCHI - MINGUZZI			CIVICO	2 PARTE	
AGGIORNAMENTO	Pagina 2		ZONA PIANO ARENILE 96:	A-B4	
	Pagina 3		<b>CATASTO TERRENI RAVENNA</b>		
<b>PAGINA 1</b>			SEZIONE	FOGLIO	MAPPALE
			S.A.		

## ELEMENTI COSTITUENTI L'INSIEME

DENOMINAZIONE	Bagno Tarifa	DESTINAZIONE D'USO	STABILIMENTO BALNEARE
---------------	--------------	--------------------	-----------------------

## VINCOLI AMBIENTALI

 PAESISTICO LR 31/2000

-L.R. 27/88  
-L.R. 1497/39  
-L.R. 1039/39  
-L.R. 431/85

 RNS

IDROGEOLOGICO  
 SIC  
 ZPS

## DINAMICA COSTA


## CONNESSIONE RETI

CICLABILE >300ML  
AUTOBUS >300ML  
PARCHEGGI >300ML  
AUTOSTRADA >10KM  
STATALE >1KM  
PROVINCIALE >1KM

## RIPASCIMENTO



## TRATTO:



## NOTE ZONA

AMPISSIMA SPIAGGIA ANTISTANTE LO STABILIMENTO GRAZIE AL RIPASCIMENTO CAUSATO DALLE DIGHE.

## PRESENZA DI FILTRI E DIMENSIONAMENTO

PINETA	ALTEZZA		LARGHEZZA	764,42
DUNA	ALTEZZA		LARGHEZZA	0
RECINZIONE	ALTEZZA	1,2	LARGHEZZA	0

## ACCESSIBILITA'

PINETA RECINZIONE	RETE METALLICA
AREA RETROSTANTE	STATO:
AGRICOLO	SUFFICIENTE

## MATERIALE RECINZ.

## ACCESSIBILITA' SPIAGGIA

MODALITA'	NUMERO	PAVIMENTAZIONE	ACCESSI	CONCESSIONE
CARRABILE	1	STERRATO	TIPOLOGIA NON ESCLUSIVO	CONC.
PEDONALE	0		PROPIETA' DEM. FORESTALE	

## PROTEZIONE DELLA COSTA

 DIFESE A MARE PARALLELE

DIST. COSTA INTERASSE MATERIALE TIPO

 DIFESE A MARE RADENTI

LUNGHEZZA MATERIALE TIPO

 DIFESE A PENNELLO

LUNGHEZZA INTERASSE MATERIALE TIPO

## AREA DI PERTINENZA

PROPIETA' DEM.MARITTIMO N° CONCES. 5/99 INIZIO SCADENZA

CONCESSIONARIO Modigliani Valeria P.I.

GESTORE Modigliani Valeria

SUPERFICIE MQ. DIMENSI DISTANZA ALTRE CONCESSIONI

4248 FRONTE 30 PROFONDITA' 141,6 NORD 427 SUD 38,28

PROGETTO UNITARIO: DELIBERA 38923/436 DEL 30/07/2002 COMMIT: CSB COOP. STABILIMENTI CBR COOP BAGNINI

OGGETTO RAZIONALIZZAZIONE ARENILE PORTO CORSINI

## TITOLI EDILIZI RILASCIATI

--

## NOTE AREA DI PERTINENZA

AREA A VERDE DESTINATA A PARCHEGGIO FUORI DALLA CONCESSIONE. NUMERO CABINE: 15, NUMERO DOCCE APERTE: 2  
NUMERO DOCCE CHIUSE: 6, NUMERO LETTINI: 130  
NUMERO SDRAI: 20, NUMERO OMBRELLONI: 50  
NUMERO WC: 3, NUMERO LAVAPIEDI: 1  
ATTIVITA': RISTORANTE ESTIVO, BEACH VOLLEY, RACCHETTONI, WINDSURF. COMPRESO TRA DUE DUNE. VICINANZE DEL TRAGHETTO PER MARINA RAVENNA.

DATA
19/04/2004
RILEVATORI
GIUNCHI - MINGUZZI
AGGIORNAMENTO
<b>PAGINA 2</b>

CODICE STRUTTURA	04.027	
LOC	PORTO CORSINI	
VIA	Via Diga Nord	
CIVICO	2 PARTE	
<b>CATASTO TERRENI RAVENNA</b>		
SEZIONE	FOGLIO	MAPPALE
S.A.		

**CENSIMENTO STRUTTURE ARENILE**

**ELEMENTI COSTITUENTI L'INSIEME**

DENOMINAZIONE	Bagno Tarifa	DESTINAZIONE D'USO	STABILIMENTO BALNEARE
---------------	--------------	--------------------	-----------------------

**SCHEMA STATO CONCESSIONATO**

**SCHEMA STATO RILEVATO**

**AREA DI SUPPORTO ALLA BALNEAZIONE**

DESTINAZIONE D'USO	ACCESSIBILITA'
PARCHEGGIO MQ: 420	<input type="checkbox"/> PRESENZA DI BARRIERE ARCHITETTONICHE
VERDE MQ: 100	<input checked="" type="checkbox"/> PRESENZA DI DUNA IN AREA CONCESSIONATA
ATTREZ. SPORT. MQ: 850	DIST. DUNA EDIF. < 5 SCHEDA: 04.818
SUP TEMPORANEE: 38,01	RECINZIONE AREA: RETE METALLICA

**FOTO AREA A SUPPORTO DELLA BALNEAZIONE**



**SUPERFICI IMPERMEABILI**

PAVIMENTATA MQ: 0	PAVIMENTAZIONE:
-------------------	-----------------

**SUPERFICI PERMEABILI**

PAVIMENTATA MQ:	PAVIMENTAZIONE: LASTRE CEMENTO
-----------------	--------------------------------

PORZIONE DI AREA A PARCHEGGIO ESTERNA ALL'AREA IN CONCESSIONE.

N. CABINE: 15	STATO: SUFFICIENTE
---------------	--------------------

**AREA DESTINATA ALLA BALNEAZIONE**

ATTIVITA':	OMBREGGIO	CAMPO SPORTIVO	AREA RICREATIVA
------------	-----------	----------------	-----------------

**SUPERFICI IMPERMEABILI**

PAVIMENTATA MQ:	PAVIMENTAZIONE:
-----------------	-----------------

**SUPERFICI PERMEABILI**

PAVIMENTATA MQ:	PAVIMENTAZIONE: LASTRE CEMENTO
-----------------	--------------------------------

N_OMBRELLONI: 50	ATTERRAGGIO NATANTI:
------------------	----------------------

STATO: SUFFICIENTE	LARGHEZZA: 0	LUNGHEZZA: 0
--------------------	--------------	--------------

AMPISSIMA ZONA DESTINATA ALLA BALNEAZIONE PER L'AMPIO RIPASCIMENTO DOVUTO ALLE DIGHE FORANEE.

**FOTO AREA DESTINATA ALLA BALNEAZIONE**



DATI PIANO ARENILE 1996		ESISTENTE DA PROGETTO UNITARIO:		DATI ULTIMA CONCESSIONE EDILIZIA:		INTERVENTO CON PROGETTO UNITARIO:	
ESISTENTE:	255	STRUTTURE FISSE:	263,51	STRUTTURE FISSE:	263,51	INTERVENTO CON PROGETTO UNITARIO:	
INTERVENTO DIRETTO:	210	PAVIMENTAZIONI FISSE:	0	PAVIMENTAZIONI FISSE:	0		
PROGETTO UNITARIO:	230	TOT. SUP. COPERTA:	263,51	TOT. SUP. COPERTA:	263,51		237



DATA
19/04/2004
RILEVATORI
GIUNCHI - MINGUZZI
AGGIORNAMENTO
<b>PAGINA 3</b>

CODICE STRUTTURA	04.027	
LOC	PORTO CORSINI	
VIA	Via Diga Nord	
CIVICO	2 PARTE	
<b>CATASTO TERRENI RAVENNA</b>		
SEZIONE	FOGLIO	MAPPALE
S.A.		

**ELEMENTI COSTITUENTI L'INSIEME**

DENOMINAZIONE	Bagno Tarifa	DESTINAZIONE D'USO	STABILIMENTO BALNEARE
---------------	--------------	--------------------	-----------------------

<b>CORPO A</b>		COD. EDI	72559
DESTINAZIONE/USO:	MATERIALE :	CEMENTO ARMATO	
BAR RISTORO	TIPO COSTR:	PREFABBRICATA	
CABINA	COPERTURA:	DUE FALDE	
SERVIZIO IGIENICO	INFISSI:	LEGNO, METALLO	
MAGAZZINO	FINITURE:	INTONACATO	
SUP. COPERTA:	263,51	H:	4
COLORE1:	BIANCO	2	AZZURRO
SUP. PORTIC.:		H:	2,5
CONSERVAZIONE:	SUFFICIENTE		
STRUTTURA PORTICO:	FISSA	MATERIALE:	METALLO



<b>CORPO B</b>		COD. EDI	
DESTINAZIONE/USO:	MATERIALE :		
	TIPO COSTR:		
	COPERTURA:		
	INFISSI:		
	FINITURE:		
SUP. COPERTA:		H:	
COLORE1:		2	
SUP. PORTIC.:		H:	
CONSERVAZIONE:			
STRUTTURA PORTICO:		MATERIALE:	



<b>CORPO C</b>		COD. EDI	
DESTINAZIONE/USO:	MATERIALE :		
	TIPO COSTR:		
	COPERTURA:		
	INFISSI:		
	FINITURE:		
SUP. COPERTA:		H:	
COLORE1:		2	
SUP. PORTIC.:		H:	
CONSERVAZIONE:			
STRUTTURA PORTICO:		MATERIALE:	



<b>CORPO D</b>		COD. EDI	
DESTINAZIONE/USO:	MATERIALE :		
	TIPO COSTR:		
	COPERTURA:		
	INFISSI:		
	FINITURE:		
SUP. COPERTA:		H:	
COLORE1:		2	
SUP. PORTIC.:		H:	
CONSERVAZIONE:			
STRUTTURA PORTICO:		MATERIALE:	



DATA	 <b>COMUNE DI RAVENNA</b> AREA 6: PIANIFICAZIONE TERRITORIALE SERVIZIO PROGETTAZIONE URBANISTICA		CODICE STRUTTURA	04.028
21/04/2004			LOC	PORTO CORSINI
RILEVATORI	<b>CENSIMENTO STRUTTURE ARENILE</b>		VIA	Via Diga Nord
GIUNCHI - MINGUZZI			CIVICO	4 PARTE
AGGIORNAMENTO	Pagina 2		ZONA PIANO ARENILE 96:	A-B4
PAGINA 1	Pagina 3		<b>CATASTO TERRENI RAVENNA</b> SEZIONE    FOGLIO    MAPPALE S.A.	

## ELEMENTI COSTITUENTI L'INSIEME

DENOMINAZIONE	Bagno Buco	DESTINAZIONE D'USO	STABILIMENTO BALNEARE
---------------	------------	--------------------	-----------------------

## VINCOLI AMBIENTALI

 PAESISTICO LR 31/2000

-L.R. 27/88  
 -L.R. 1497/39  
 -L.R. 1039/39  
 -L.R. 431/85

 RNS

IDROGEOLOGICO  
 SIC  
 ZPS

## DINAMICA COSTA


## CONNESSIONE RETI

CICLABILE >300ML  
 AUTOBUS <300ML  
 PARCHEGGI <300ML  
 AUTOSTRADA >10KM  
 STATALE >1KM  
 PROVINCIALE >1KM

## RIPASCIMENTO



## TRATTO:



## NOTE ZONA

AMPISSIMA SPIAGGIA ANTISTANTE LO STABILIMENTO GRAZIE AL RIPASCIMENTO CAUSATO DALLE DIGHE.

## PRESENZA DI FILTRI E DIMENSIONAMENTO

PINETA	ALTEZZA	LARGHEZZA	772
DUNA	ALTEZZA	LARGHEZZA	0
RECINZIONE	ALTEZZA	LARGHEZZA	0

## ACCESSIBILITA'

PINETA RECINZIONE	RETE METALLICA
AREA RETROSTANTE	STATO:
CAMPEGGIO	SUFFICIENTE

## MATERIALE RECINZ.

## ACCESSIBILITA' SPIAGGIA

MODALITA'	NUMERO	PAVIMENTAZIONE	ACCESSI	CONCESSIONE
CARRABILE	1	STERRATO	TIPOLOGIA NON ESCLUSIVO	CONC.
PEDONALE	0		PROPRIETA' DEM. FORESTALE	

## PROTEZIONE DELLA COSTA

 DIFESE A MARE PARALLELE

DIST. COSTA    INTERASSE    MATERIALE    TIPO

 DIFESE A MARE RADENTI

LUNGHEZZA    MATERIALE    TIPO

 DIFESE A PENNELLO

LUNGHEZZA    INTERASSE    MATERIALE    TIPO

## AREA DI PERTINENZA

PROPRIETA'	DEM.MARITTIMO	N° CONCES.	INIZIO	SCADENZA
CONCESSIONARIO	Perini Franco		P.I.	
GESTORE	Perini Franco			
SUPERFICIE MQ.	DIMENSI		DISTANZA ALTRE CONCESSIONI	
3900	FRONTE	30	PROFONDITA'	130
			NORD	38,28
			SUD	50,06

PROGETTO UNITARIO:	DELIBERA	38923/436	DEL	30/07/2002	COMMIT:	CSB COOP. STABILIMENTI CBR COOP BAGNINI
OGGETTO	RAZIONALIZZAZIONE ARENILE PORTO CORSINI					

## TITOLI EDILIZI RILASCIATI

## NOTE AREA DI PERTINENZA

ALBERATURE LUNGO LA PASSERELLA A MARE AMOVIBILE.  
 NUMERO CABINE: 20 , NUMERO DOCCE CHIUSE: 2, NUMERO LETTINI: 80 , NUMERO SDRAI: 20  
 NUMERO OMBRELLONI: 40 , NUMERO WC: 2  
 NUMERO LAVAPIEDI: 1  
 ATTIVITA': RISTORANTE ESTIVO, BEACH VOLLEY, RACCHETTONI. VICINANZA DEL TRAGHETTO PER MARINA RAVENNA.

DATA
21/04/2004
RILEVATORI
GIUNCHI - MINGUZZI
AGGIORNAMENTO
<b>PAGINA 2</b>



# COMUNE DI RAVENNA

AREA 6: PIANIFICAZIONE TERRITORIALE  
SERVIZIO PROGETTAZIONE URBANISTICA

## CENSIMENTO STRUTTURE ARENILE

CODICE STRUTTURA	04.028	
LOC	PORTO CORSINI	
VIA	Via Diga Nord	
CIVICO	4 PARTE	
<b>CATASTO TERRENI RAVENNA</b>		
SEZIONE	FOGLIO	MAPPALE
S.A.		

**ELEMENTI COSTITUENTI L'INSIEME**


DENOMINAZIONE	Bagno Buco	DESTINAZIONE D'USO	STABILIMENTO BALNEARE
---------------	------------	--------------------	-----------------------

SCHEMA STATO CONCESSIONATO	SCHEMA STATO RILEVATO

**AREA DI SUPPORTO ALLA BALNEAZIONE**

<b>DESTINAZIONE D'USO</b> PARCHEGGIO MQ: 226 VERDE MQ: 180 ATTREZ. SPORT. MQ: 1200 SUP TEMPORANEE: 28,14	<b>ACCESSIBILITA'</b> <input type="checkbox"/> PRESENZA DI BARRIERE ARCHITETTONICHE <input type="checkbox"/> PRESENZA DI DUNA IN AREA CONCESSIONATA DIST. DUNA/EDIF. < 5    SCHEDA: 04.819 RECINZIONE AREA: RETE METALLICA	<b>FOTO AREA A SUPPORTO DELLA BALNEAZIONE</b> 
<b>SUPERFICI IMPERMEABILI</b> PAVIMENTATA MQ: 137    PAVIMENTAZIONE: GETTO CLS		N. CABINE: 20    STATO: SUFFICIENTE
<b>SUPERFICI PERMEABILI</b> PAVIMENTATA MQ:    PAVIMENTAZIONE: LASTRE CEMENTO		
AREA A PARCHEGGIO ESTERNA ALL'AREA IN CONCESSIONE.		

**AREA DESTINATA ALLA BALNEAZIONE**

<b>ATTIVITA'</b> : OMBREGGIO    CAMPO SPORTIVO    AREA RICREATIVA	<b>FOTO AREA DESTINATA ALLA BALNEAZIONE</b> 
<b>SUPERFICI IMPERMEABILI</b> PAVIMENTATA MQ:    PAVIMENTAZIONE:	
<b>SUPERFICI PERMEABILI</b> PAVIMENTATA MQ:    PAVIMENTAZIONE: LASTRE CEMENTO	
N_OMBRELLONI: 40 <b>ATTERRAGGIO NATANTI:</b>	
STATO: SUFFICIENTE    LARGHEZZA:    LUNGHEZZA:	
PRESENZA DI VEGETAZIONE LUNGO LA PASSERELLA A MARE. PORZIONE DI RECINZIONE TRA LE DUE AREE IN CEMENTO. AMPISSIMA ZONA DESTINATA ALLA BALNEAZIONE PER L'AMPIO RIPASCIMENTO DOVUTO ALLE DIGHE FORANEE.	

DATI PIANO ARENILE 1996	ESISTENTE DA PROGETTO UNITARIO:	DATI ULTIMA CONCESSIONE EDILIZIA:	INTERVENTO CON PROGETTO UNITARIO:
ESISTENTE: 275	STRUTTURE FISSE: 253,03	STRUTTURE FISSE: 253,03	351
INTERVENTO DIRETTO: 230	PAVIMENTAZIONI FISSE: 137	PAVIMENTAZIONI FISSE: 137	
PROGETTO UNITARIO: 250	TOT. SUP. COPERTA: 390,06	TOT. SUP. COPERTA: 390,06	



DATA
21/04/2004
RILEVATORI
GIUNCHI - MINGUZZI
AGGIORNAMENTO
<b>PAGINA 3</b>

CODICE STRUTTURA	04.028
LOC	PORTO CORSINI
VIA	Via Diga Nord
CIVICO	4 PARTE

<b>CATASTO TERRENI RAVENNA</b>		
SEZIONE	FOGLIO	MAPPALE
S.A.		

**ELEMENTI COSTITUENTI L'INSIEME**

DENOMINAZIONE	Bagno Buco	DESTINAZIONE D'USO	STABILIMENTO BALNEARE
---------------	------------	--------------------	-----------------------

<b>CORPO A</b>	COD. EDI	72010			
DESTINAZIONE/USO:	MATERIALE :	CEMENTO ARMATO			
BAR RISTORO	TIPO COSTR:	PREFABBRICATA			
MAGAZZINO	COPERTURA:	PIANA			
	INFISSI:	LEGNO,METALLO			
	FINITURE:	INTONACATO			
SUP. COPERTA:	210 H:		COLORE1:	BIANCO	2
SUP. PORTIC.:		H:		CONSERVAZIONE:	SUFFICIENTE
STRUTTURA PORTICO:		MATERIALE:			



<b>CORPO B</b>	COD. EDI	72009				
DESTINAZIONE/USO:	MATERIALE :	CEMENTO ARMATO				
CABINA	TIPO COSTR:	PREFABBRICATA				
	COPERTURA:	UNA FALDA				
	INFISSI:	LEGNO				
	FINITURE:	INTONACATO				
SUP. COPERTA:	16,87 H:	2,5	COLORE1:	BIANCO	2	ROSSO
SUP. PORTIC.:		H:		CONSERVAZIONE:	SUFFICIENTE	
STRUTTURA PORTICO:		MATERIALE:				



<b>CORPO C</b>	COD. EDI	72011			
DESTINAZIONE/USO:	MATERIALE :	CEMENTO ARMATO			
SERVIZIO IGIENICO	TIPO COSTR:	PREFABBRICATA			
	COPERTURA:	PIANA			
	INFISSI:	LEGNO,PLASTICA			
	FINITURE:	INTONACATO			
SUP. COPERTA:	8,16 H:	2,7	COLORE1:	BIANCO	2
SUP. PORTIC.:		H:		CONSERVAZIONE:	SUFFICIENTE
STRUTTURA PORTICO:		MATERIALE:			



<b>CORPO D</b>	COD. EDI	72007				
DESTINAZIONE/USO:	MATERIALE :	CEMENTO ARMATO	CORPO CABINE FORMATO DA TRE MODULI .			
CABINA	TIPO COSTR:	PREFABBRICATA				
SERVIZIO IGIENICO	COPERTURA:	UNA FALDA				
PRONT.SOCCORSO	INFISSI:	LEGNO				
	FINITURE:	INTONACATO				
SUP. COPERTA:	18,06 H:	2,5	COLORE1:	BIANCO	2	ROSSO
SUP. PORTIC.:		H:		CONSERVAZIONE:	SUFFICIENTE	
STRUTTURA PORTICO:		MATERIALE:				



DATA	 <b>COMUNE DI RAVENNA</b> AREA 6: PIANIFICAZIONE TERRITORIALE SERVIZIO PROGETTAZIONE URBANISTICA		CODICE STRUTTURA	04.029	
21/04/2004			LOC	PORTO CORSINI	
RILEVATORI	<b>CENSIMENTO STRUTTURE ARENILE</b>		VIA	Via Diga Nord	
GIUNCHI - MINGUZZI			CIVICO	6 PARTE	
AGGIORNAMENTO	Pagina 2		ZONA PIANO ARENILE 96:	A-B4	
	Pagina 3		<b>CATASTO TERRENI RAVENNA</b>		
<b>PAGINA 1</b>			SEZIONE	FOGLIO	MAPPALE
			S.A.		

## ELEMENTI COSTITUENTI L'INSIEME

DENOMINAZIONE	Bagno Villaggio del Sole	DESTINAZIONE D'USO	STABILIMENTO BALNEARE
---------------	--------------------------	--------------------	-----------------------

## VINCOLI AMBIENTALI

 PAESISTICO LR 31/2000

-L.R. 27/88  
-L.R. 1497/39  
-L.R. 1039/39  
-L.R. 431/85

 RNS

 IDROGEOLOGICO

 SIC

 ZPS

DINAMICA COSTA

## CONNESSIONE RETI

CICLABILE &gt;300ML

AUTOBUS &lt;300ML

PARCHEGGI &lt;300ML


AUTOSTRADA &gt;10KM

STATALE &gt;1KM

PROVINCIALE &gt;1KM

RIPASCIMENTO

TRATTO:



## NOTE ZONA

AMPISSIMA SPIAGGIA ANTISTANTE LO STABILIMENTO GRAZIE AL RIPASCIMENTO CAUSATO DALLE DIGHE.

## PRESENZA DI FILTRI E DIMENSIONAMENTO

PINETA	ALTEZZA		LARGHEZZA	792,8
--------	---------	--	-----------	-------

DUNA	ALTEZZA		LARGHEZZA	0
------	---------	--	-----------	---

RECINZIONE	ALTEZZA	1,2	LARGHEZZA	0
------------	---------	-----	-----------	---

## ACCESSIBILITA'

PINETA RECINZIONE

## AREA RETROSTANTE

CAMPEGGIO

## MATERIALE RECINZ.

RETE METALLICA

## STATO:

SUFFICIENTE

## ACCESSIBILITA' SPIAGGIA

MODALITA'	NUMERO	PAVIMENTAZIONE	ACCESSI	CONCESSIONE
CARRABILE	1	STERRATO	TIPOLOGIA NON ESCLUSIVO	CONC.
PEDONALE	0		PROPIETA' DEM. FORESTALE	

## PROTEZIONE DELLA COSTA

 DIFESE A MARE PARALLELE

DIST. COSTA	INTERASSE	MATERIALE	TIPO
-------------	-----------	-----------	------

 DIFESE A MARE RADENTI

LUNGHEZZA	MATERIALE	TIPO
-----------	-----------	------

 DIFESE A PENNELLO

LUNGHEZZA	INTERASSE	MATERIALE	TIPO
-----------	-----------	-----------	------

## AREA DI PERTINENZA

PROPIETA'	DEM.MARITTIMO	N° CONCES.	67/99	INIZIO	SCADENZA
-----------	---------------	------------	-------	--------	----------

CONCESSIONARIO	Soc. Gestione Campeggi S.G.C. s.r.l.	P.I.	00721220390
----------------	--------------------------------------	------	-------------

GESTORE	Soc. Gestione Campeggi S.G.C. s.r.l.
---------	--------------------------------------

SUPERFICIE MQ.	DIMENSI	DISTANZA ALTRE CONCESSIONI
6820	FRONTE 40 PROFONDITA' 170,5	NORD 50,06 SUD 45,61

PROGETTO UNITARIO:	DELIBERA 38923/436	DEL 30/07/2002	COMMIT:	CSB COOP. STABILIMENTI
--------------------	--------------------	----------------	---------	------------------------


OGGETTO	RAZIONALIZZAZIONE ARENILE PORTO CORSINI	CBR COOP BAGNINI
---------	---	------------------

## TITOLI EDILIZI RILASCIATI

## NOTE AREA DI PERTINENZA

STABILIMENTO DI PROPRIETA' DEL CAMPEGGIO RETROSTANTE. NUMERO CABINE: 6, NUMERO DOCCE APERTE: 3, NUMERO DOCCE CHIUSE: 1, NUMERO LETTINI: 280 NUMERO SDRAI: 35, NUMERO OMBRELLONI: 142 NUMERO WC: 4, NUMERO LAVAPIEDI: 1 ATTIVITA': ANIMAZIONE, RISTORANTE, BEACH VOLLEY, PALLACANESTRO, RACCHETTONI. CAMPI BOCCHE, CALCETTO. VICINANZA DEL TRAGHETTO PER MARINA RAVENNA.

DATA
21/04/2004
RILEVATORI
GIUNCHI - MINGUZZI
AGGIORNAMENTO
<b>PAGINA 2</b>



# COMUNE DI RAVENNA

AREA 6: PIANIFICAZIONE TERRITORIALE  
SERVIZIO PROGETTAZIONE URBANISTICA

## CENSIMENTO STRUTTURE ARENILE

Pagina 1
Pagina 3

CODICE STRUTTURA	04.029	
LOC	PORTO CORSINI	
VIA	Via Diga Nord	
CIVICO	6 PARTE	
<b>CATASTO TERRENI RAVENNA</b>		
SEZIONE	FOGLIO	MAPPALE
S.A.		

**ELEMENTI COSTITUENTI L'INSIEME**

DENOMINAZIONE	Bagno Villaggio del Sole	DESTINAZIONE D'USO	STABILIMENTO BALNEARE
---------------	--------------------------	--------------------	-----------------------

**SCHEMA STATO CONCESSIONATO**

**SCHEMA STATO RILEVATO**

**AREA DI SUPPORTO ALLA BALNEAZIONE**

DESTINAZIONE D'USO	ACCESSIBILITA'
PARCHEGGIO MQ: 320	<input type="checkbox"/> PRESENZA DI BARRIERE ARCHITETTONICHE
VERDE MQ: 100	<input type="checkbox"/> PRESENZA DI DUNA IN AREA CONCESSIONATA
ATTREZ. SPORT. MQ: 1500	DIST. DUNA/EDIF. >5<10 SCHEDA: 04.821
SUP TEMPORANEE: 68,00	RECINZIONE AREA: RETE METALLICA

**FOTO AREA A SUPPORTO DELLA BALNEAZIONE**



**SUPERFICI IMPERMEABILI**

PAVIMENTATA MQ: 0	PAVIMENTAZIONE:
-------------------	-----------------

**SUPERFICI PERMEABILI**

PAVIMENTATA MQ:	PAVIMENTAZIONE: LASTRE CEMENTO
-----------------	--------------------------------

PORZIONE DI RECINZIONE ANCHE IN VEGETAZIONE OLTRE A RETE METALLICA. PORZIONE DI AREA A PARCHEGGIO ESTERNA ALL'AREA IN CONCESSIONE.

N. CABINE: 6	STATO: SUFFICIENTE
--------------	--------------------

**AREA DESTINATA ALLA BALNEAZIONE**

ATTIVITA':	OMBREGGIO	CAMPO SPORTIVO	AREA RICREATIVA
------------	-----------	----------------	-----------------

**SUPERFICI IMPERMEABILI**

PAVIMENTATA MQ:	PAVIMENTAZIONE:
-----------------	-----------------

**SUPERFICI PERMEABILI**

PAVIMENTATA MQ:	PAVIMENTAZIONE: LASTRE CEMENTO
-----------------	--------------------------------

N_OMBRELLONI: 142	ATTERRAGGIO NATANTI:
STATO: SUFFICIENTE	LARGHEZZA: 0 LUNGHEZZA: 0

PRESENZA DI CAMPO DA BOCCHE RECINTATO. AMPISSIMA ZONA DESTINATA ALLA BALNEAZIONE PER L'AMPIO RIPASCIMENTO DOVUTO ALLE DIGHE FORANEE.

**FOTO AREA DESTINATA ALLA BALNEAZIONE**



DATI PIANO ARENILE 1996		ESISTENTE DA PROGETTO UNITARIO:		DATI ULTIMA CONCESSIONE EDILIZIA:		INTERVENTO CON PROGETTO UNITARIO:	
ESISTENTE:	265	STRUTTURE FISSE:	331,91	STRUTTURE FISSE:		INTERVENTO CON PROGETTO UNITARIO:	
INTERVENTO DIRETTO:	220	PAVIMENTAZIONI FISSE:	0	PAVIMENTAZIONI FISSE:	0		
PROGETTO UNITARIO:	240	TOT. SUP. COPERTA:	331,91	TOT. SUP. COPERTA:	328,2		295,380004883



DATA
21/04/2004
RILEVATORI
GIUNCHI - MINGUZZI
AGGIORNAMENTO
<b>PAGINA 3</b>

CODICE STRUTTURA	04.029
LOC	PORTO CORSINI
VIA	Via Diga Nord
CIVICO	6 PARTE

**CENSIMENTO STRUTTURE ARENILE**

<b>CATASTO TERRENI RAVENNA</b>		
SEZIONE	FOGLIO	MAPPALE
S.A.		

**ELEMENTI COSTITUENTI L'INSIEME**

DENOMINAZIONE	Bagno Villaggio del Sole	DESTINAZIONE D'USO	STABILIMENTO BALNEARE
---------------	--------------------------	--------------------	-----------------------

<b>CORPO A</b>	COD. EDI	72462				
DESTINAZIONE/USO:	MATERIALE :	MURATURA	COPERTURA PARZIALE IN ETERNIT.			
BAR RISTORO	TIPO COSTR:	IN OPERA				
MAGAZZINO	COPERTURA:	UNA FALDA				
CABINA	INFISSI:	LEGNO,METALLO				
PRONT.SOCCORSO	FINITURE:	INTONACATO				
SUP. COPERTA:	328,2	H:	4	COLORE1:	ROSA	2
SUP. PORTIC.:	68	H:	3	CONSERVAZIONE:	SUFFICIENTE	
STRUTTURA PORTICO:	REMOVIBILE	MATERIALE:	METALLO			



<b>CORPO B</b>	COD. EDI					
DESTINAZIONE/USO:	MATERIALE :					
	TIPO COSTR:					
	COPERTURA:					
	INFISSI:					
	FINITURE:					
SUP. COPERTA:		H:		COLORE1:		2
SUP. PORTIC.:		H:		CONSERVAZIONE:		
STRUTTURA PORTICO:		MATERIALE:				




<b>CORPO C</b>	COD. EDI					
DESTINAZIONE/USO:	MATERIALE :					
	TIPO COSTR:					
	COPERTURA:					
	INFISSI:					
	FINITURE:					
SUP. COPERTA:		H:		COLORE1:		2
SUP. PORTIC.:		H:		CONSERVAZIONE:		
STRUTTURA PORTICO:		MATERIALE:				



<b>CORPO D</b>	COD. EDI					
DESTINAZIONE/USO:	MATERIALE :					
	TIPO COSTR:					
	COPERTURA:					
	INFISSI:					
	FINITURE:					
SUP. COPERTA:		H:		COLORE1:		2
SUP. PORTIC.:		H:		CONSERVAZIONE:		
STRUTTURA PORTICO:		MATERIALE:				





DATA	 <b>COMUNE DI RAVENNA</b> AREA 6: PIANIFICAZIONE TERRITORIALE SERVIZIO PROGETTAZIONE URBANISTICA		CODICE STRUTTURA	04.030	
21/04/2004			LOC	PORTO CORSINI	
RILEVATORI	<b>CENSIMENTO STRUTTURE ARENILE</b>		VIA	Via Diga Nord	
GIUNCHI - MINGUZZI			CIVICO	8 PARTE	B
AGGIORNAMENTO	Pagina 2		ZONA PIANO ARENILE 96:	A-B4	
	Pagina 3		<b>CATASTO TERRENI RAVENNA</b>		
PAGINA 1			SEZIONE	FOGLIO	MAPPALE
			S.A.		

## ELEMENTI COSTITUENTI L'INSIEME

DENOMINAZIONE	Bagno Mama Rumba (Real)	DESTINAZIONE D'USO	STABILIMENTO BALNEARE
---------------	-------------------------	--------------------	-----------------------

VINCOLI AMBIENTALI	DINAMICA COSTA	RIPASCIMENTO	TRATTO:
--------------------	----------------	--------------	---------

<input checked="" type="checkbox"/> PAESISTICO LR 31/2000 -L.R. 27/88 -L.R. 1497/39 -L.R. 1039/39 -L.R. 431/85	<input type="checkbox"/> RNS <input type="checkbox"/> IDROGEOLOGICO <input checked="" type="checkbox"/> SIC <input type="checkbox"/> ZPS	<b>CONNESSIONE RETI</b> CICLABILE >300ML AUTOBUS <300ML PARCHEGGI <300ML AUTOSTRADA >10KM STATALE >1KM PROVINCIALE >1KM		
--	---	---	--	--

NOTE ZONA	AMPISSIMA SPIAGGIA ANTISTANTE LO STABILIMENTO GRAZIE AL RIPASCIMENTO CAUSATO DALLE DIGHE.
-----------	---

PRESENZA DI FILTRI E DIMENSIONAMENTO	ACCESSIBILITA'	MATERIALE RECINZ.
--------------------------------------	----------------	-------------------

PINETA ALTEZZA		LARGHEZZA	807,81	PINETA RECINZIONE	RETE METALLICA
DUNA ALTEZZA		LARGHEZZA	0	AREA RETROSTANTE	STATO:
RECINZIONE ALTEZZA	1,2	LARGHEZZA	0	CAMPEGGIO	SUFFICIENTE

ACCESSIBILITA' SPIAGGIA
-------------------------

MODALITA'	NUMERO	PAVIMENTAZIONE	ACCESSI	CONCESSIONE
CARRABILE	1	STERRATO	TIPOLOGIA	NON ESCLUSIVO CONC.
PEDONALE	0		PROPIETA'	DEM. FORESTALE

PROTEZIONE DELLA COSTA
------------------------

<input type="checkbox"/> DIFESE A MARE PARALLELE	DIST. COSTA	INTERASSE	MATERIALE	TIPO
<input type="checkbox"/> DIFESE A MARE RADENTI	LUNGHEZZA		MATERIALE	TIPO
<input type="checkbox"/> DIFESE A PENNELLO	LUNGHEZZA	INTERASSE	MATERIALE	TIPO

AREA DI PERTINENZA
--------------------

PROPIETA'	DEM.MARITTIMO	N° CONCES.	40/03	INIZIO	SCADENZA
CONCESSIONARIO	Soc. G.I.D.I. di Ucciardo Rosa Maria e C. s.a.s.			P.I.	
GESTORE	Ucciardo Rosa Maria				
SUPERFICIE MQ.	DIMENSI		DISTANZA ALTRE CONCESSIONI		
4180	FRONTE	40	PROFONDITA'	104,5	NORD 45,61 SUD 24,14

PROGETTO UNITARIO:	DELIBERA	38923/436	DEL	30/07/2002	COMMIT:	CSB COOP. STABILIMENTI CBR COOP BAGNINI
OGGETTO	RAZIONALIZZAZIONE ARENILE PORTO CORSINI					

TITOLI EDILIZI RILASCIATI	NOTE AREA DI PERTINENZA
---------------------------	-------------------------

	AREA A PARCHEGGIO FUORI DAL PERIMETRO DI CONCESSIONE. NUMERO CABINE: 10, NUMERO DOCCE APERTE: 4, NUMERO DOCCE CHIUSE: 2, NUMERO LETTINI: 160, NUMERO SDRAI: 20, NUMERO OMBRELLONI: 100, NUMERO WC: 4, NUMERO LAVAPIEDI: 1. ATTIVITA': ANIMAZIONE, RISTORANTE, BEACH VOLLEY, RACCHETTONI. FESTE SERALI CON MUSICA IL LUNEDÌ GIOVEDÌ E VENERDÌ. VICINANZA DEL TRAGHETTO PER MARINA RAVENNA.
--	---

DATA
21/04/2004
RILEVATORI
GIUNCHI - MINGUZZI
AGGIORNAMENTO
<b>PAGINA 2</b>

CODICE STRUTTURA	04.030
LOC	PORTO CORSINI
VIA	Via Diga Nord
CIVICO	8 PARTE B

**CENSIMENTO STRUTTURE ARENILE**

<b>CATASTO TERRENI RAVENNA</b>		
SEZIONE	FOGLIO	MAPPALE
S.A.		

**ELEMENTI COSTITUENTI L'INSIEME**

DENOMINAZIONE	Bagno Mama Rumba (Real)	DESTINAZIONE D'USO	STABILIMENTO BALNEARE
---------------	-------------------------	--------------------	-----------------------

**SCHEMA STATO CONCESSIONATO**

**SCHEMA STATO RILEVATO**

**AREA DI SUPPORTO ALLA BALNEAZIONE**

DESTINAZIONE D'USO	ACCESSIBILITA'
PARCHEGGIO MQ: 1650	<input type="checkbox"/> PRESENZA DI BARRIERE ARCHITETTONICHE
VERDE MQ: 350	<input type="checkbox"/> PRESENZA DI DUNA IN AREA CONCESSIONATA
ATTREZ. SPORT. MQ: 2000	DIST. DUNA EDIF. >10 SCHEDA: 04.821
SUP TEMPORANEE: 7,24	RECINZIONE AREA: RETE METALLICA

**FOTO AREA A SUPPORTO DELLA BALNEAZIONE**



**SUPERFICI IMPERMEABILI**

PAVIMENTATA MQ: 375,31	PAVIMENTAZIONE: GETTO CLS
------------------------	---------------------------

**SUPERFICI PERMEABILI**

PAVIMENTATA MQ:	PAVIMENTAZIONE: LASTRE CEMENTO
-----------------	--------------------------------

PORZIONE DI AREA A PARCHEGGIO ESTERNA ALL'AREA IN CONCESSIONE.

N. CABINE: 10	STATO: SUFFICIENTE
---------------	--------------------

**AREA DESTINATA ALLA BALNEAZIONE**

ATTIVITA':	OMBREGGIO	CAMPO SPORTIVO	AREA RICREATIVA
------------	-----------	----------------	-----------------

**SUPERFICI IMPERMEABILI**

PAVIMENTATA MQ:	PAVIMENTAZIONE:
-----------------	-----------------

**SUPERFICI PERMEABILI**

PAVIMENTATA MQ:	PAVIMENTAZIONE: LASTRE CEMENTO
-----------------	--------------------------------

N_OMBRELLONI: 100	ATTERRAGGIO NATANTI:
-------------------	----------------------

STATO: SUFFICIENTE	LARGHEZZA: 0	LUNGHEZZA: 0
--------------------	--------------	--------------

AMPISSIMA ZONA DESTINATA ALLA BALNEAZIONE PER L'AMPIO RIPASCIMENTO DOVUTO ALLE DIGHE FORANEE.

**FOTO AREA DESTINATA ALLA BALNEAZIONE**



DATI PIANO ARENILE 1996		ESISTENTE DA PROGETTO UNITARIO:		DATI ULTIMA CONCESSIONE EDILIZIA:		INTERVENTO CON PROGETTO UNITARIO:	
ESISTENTE:	530	STRUTTURE FISSE:	443,88	STRUTTURE FISSE:	0	CON PROGETTO UNITARIO:	
INTERVENTO DIRETTO:	410	PAVIMENTAZIONI FISSE:	375,31	PAVIMENTAZIONI FISSE:	0		
PROGETTO UNITARIO:	450	TOT. SUP. COPERTA:	819,19	TOT. SUP. COPERTA:	0		696



DATA
21/04/2004
RILEVATORI
GIUNCHI - MINGUZZI
AGGIORNAMENTO
<b>PAGINA 3</b>

CODICE STRUTTURA	04.030
LOC	PORTO CORSINI
VIA	Via Diga Nord
CIVICO	8 PARTE B

<b>CATASTO TERRENI RAVENNA</b>		
SEZIONE	FOGLIO	MAPPALE
S.A.		

**ELEMENTI COSTITUENTI L'INSIEME**

DENOMINAZIONE	Bagno Mama Rumba (Real)	DESTINAZIONE D'USO	STABILIMENTO BALNEARE
---------------	-------------------------	--------------------	-----------------------

<b>CORPO A</b>	<b>COD. EDI</b>	72005					
DESTINAZIONE/USO:	MATERIALE:	MURATURA	PORZIONE CON PIETRA FACCIA A VISTA.				
BAR RISTORO	TIPO COSTR:	IN OPERA					
	COPERTURA:	DUE FALDE					
	INFISSI:	LEGNO, ALLUMINIO					
	FINITURE:	INTONACATO					
SUP. COPERTA:	0	H:	4	COLORE1:	AZZURRO	2	ARANCIONE
SUP. PORTIC.:		H:	3	CONSERVAZIONE:	SUFFICIENTE		
STRUTTURA PORTICO:	FISSA	MATERIALE:	METALLO				



<b>CORPO B</b>	<b>COD. EDI</b>	72006					
DESTINAZIONE/USO:	MATERIALE:	CEMENTO ARMATO					
CABINA	TIPO COSTR:	PREFABBRICATA					
SERVIZIO IGIENICO	COPERTURA:	UNA FALDA					
	INFISSI:	LEGNO, ALLUMINIO					
	FINITURE:	INTONACATO					
SUP. COPERTA:	0	H:	2,5	COLORE1:	ARANCIONE	2	AZZURRO
SUP. PORTIC.:		H:		CONSERVAZIONE:	SUFFICIENTE		
STRUTTURA PORTICO:		MATERIALE:					



<b>CORPO C</b>	<b>COD. EDI</b>	72370					
DESTINAZIONE/USO:	MATERIALE:	CEMENTO ARMATO					
CABINA	TIPO COSTR:	PREFABBRICATA					
SERVIZIO IGIENICO	COPERTURA:	UNA FALDA					
MAGAZZINO	INFISSI:	LEGNO					
	FINITURE:	INTONACATO					
SUP. COPERTA:	0	H:	2,5	COLORE1:	ARANCIONE	2	AZZURRO
SUP. PORTIC.:		H:		CONSERVAZIONE:	SUFFICIENTE		
STRUTTURA PORTICO:		MATERIALE:					



<b>CORPO D</b>	<b>COD. EDI</b>	72461					
DESTINAZIONE/USO:	MATERIALE:	METALLO	DOPPIO PERGOLATO CON SECONDO CODICE EDIFICI 72054. COPERTURA IN LAMIERA GRACATA.				
PERGOLATO	TIPO COSTR:	PREFABBRICATA					
	COPERTURA:	UNA FALDA					
	INFISSI:						
	FINITURE:						
SUP. COPERTA:	0	H:		COLORE1:	VERDE	2	
SUP. PORTIC.:		H:		CONSERVAZIONE:	SUFFICIENTE		
STRUTTURA PORTICO:		MATERIALE:					





SUPERFICI TOTALI:	COPERTA:	0	PAVIM. IMPERM:	0	PAVIM. PERM:	0	STRUT TEMPORANEE:	7,24
-------------------	----------	---	----------------	---	--------------	---	-------------------	------

DATA	 <b>COMUNE DI RAVENNA</b> AREA 6: PIANIFICAZIONE TERRITORIALE SERVIZIO PROGETTAZIONE URBANISTICA		CODICE STRUTTURA	04.031	
21/04/2004			LOC	PORTO CORSINI	
RILEVATORI	<b>CENSIMENTO STRUTTURE ARENILE</b>			VIA	Via Diga Nord
GIUNCHI - MINGUZZI				CIVICO	10
AGGIORNAMENTO	Pagina 2			ZONA PIANO ARENILE 96:	A-B3
	Pagina 3			<b>CATASTO TERRENI RAVENNA</b>	
<b>PAGINA 1</b>			SEZIONE	FOGLIO	MAPPALE
			S.A.		

## ELEMENTI COSTITUENTI L'INSIEME

DENOMINAZIONE	Bagno Mara	DESTINAZIONE D'USO	STABILIMENTO BALNEARE
---------------	------------	--------------------	-----------------------

VINCOLI AMBIENTALI	DINAMICA COSTA	RIPASCIMENTO	TRATTO:
--------------------	----------------	--------------	---------

<input checked="" type="checkbox"/> PAESISTICO LR 31/2000 -L.R. 27/88 -L.R. 1497/39 -L.R. 1039/39 -L.R. 431/85	<input type="checkbox"/> RNS <input type="checkbox"/> IDROGEOLOGICO <input checked="" type="checkbox"/> SIC <input type="checkbox"/> ZPS	<b>CONNESSIONE RETI</b> CICLABILE >300ML AUTOBUS <300ML PARCHEGGI <300ML AUTOSTRADA >10KM STATALE >1KM PROVINCIALE >1KM		
--	---	---	--	--

NOTE ZONA	
-----------	--

PRESENZA DI FILTRI E DIMENSIONAMENTO	ACCESSIBILITA'	MATERIALE RECINZ.
--------------------------------------	----------------	-------------------

PINETA ALTEZZA		LARGHEZZA	829,36	PINETA RECINZIONE	RETE METALLICA
DUNA ALTEZZA		LARGHEZZA	0	AREA RETROSTANTE	STATO:
RECINZIONE ALTEZZA	1,2	LARGHEZZA	0	EDIFICATO	SUFFICIENTE

ACCESSIBILITA' SPIAGGIA
-------------------------

MODALITA'	NUMERO	PAVIMENTAZIONE	ACCESSI	CONCESSIONE
CARRABILE	1	STERRATO	TIPOLOGIA	NON ESCLUSIVO CONC.
PEDONALE	0		PROPIETA'	DEM. FORESTALE

PROTEZIONE DELLA COSTA
------------------------

<input type="checkbox"/> DIFESE A MARE PARALLELE			
DIST. COSTA	INTERASSE	MATERIALE	TIPO
<input type="checkbox"/> DIFESE A MARE RADENTI			
LUNGHEZZA	MATERIALE	TIPO	
<input type="checkbox"/> DIFESE A PENNELLO			
LUNGHEZZA	INTERASSE	MATERIALE	TIPO

AREA DI PERTINENZA
--------------------

PROPIETA'	DEM.MARITTIMO	N° CONCES.	102/03	INIZIO	01/01/1998	SCADENZA	31/12/2001	
CONCESSIONARIO	Ragazzini Augusta		P.I.	5ZGST45H66H199H				
GESTORE	Ragazzini Augusta							
SUPERFICIE MQ.	DIMENSI		DISTANZA ALTRE CONCESSIONI					
4960	FRONTE	40	PROFONDITA'	124	NORD	24,14	SUD	29,12

PROGETTO UNITARIO:	DELIBERA	38923/436	DEL	30/07/2002	COMMIT:	CSB COOP. STABILIMENTI CBR COOP BAGNINI
OGGETTO	RAZIONALIZZAZIONE ARENILE PORTO CORSINI					

TITOLI EDILIZI RILASCIATI	NOTE AREA DI PERTINENZA
---------------------------	-------------------------

PRATICA IN CORSO CON PG. 12621/04 AC. 1149/04 PER AMPLIAMENTO STABILIMENTO BALNEARE.	VICINANZA DEL TRAGHETTO PER MARINA. NUMERO CABINE: 18, NUMERO DOCCE APERTE: 4 NUMERO DOCCE CHIUSE: 2, NUMERO LETTINI: 360 NUMERO SDRAI: 10, NUMERO OMBRELLONI: 120 NUMERO WC: 6, NUMERO LAVAPIEDI: 1 ATTIVITA': ANIMAZIONE, RISTORANTE ESTIVO, BEACH VOLLEY, RACCHETTONI. PING_PONG CALCINO.
--	--

DATA
21/04/2004
RILEVATORI
GIUNCHI - MINGUZZI
AGGIORNAMENTO
<b>PAGINA 2</b>



# COMUNE DI RAVENNA

AREA 6: PIANIFICAZIONE TERRITORIALE  
SERVIZIO PROGETTAZIONE URBANISTICA

## CENSIMENTO STRUTTURE ARENILE

Pagina 1
Pagina 3

CODICE STRUTTURA	04.031	
LOC	PORTO CORSINI	
VIA	Via Diga Nord	
CIVICO	10 PARTE	
<b>CATASTO TERRENI RAVENNA</b>		
SEZIONE	FOGLIO	MAPPALE
S.A.		

**ELEMENTI COSTITUENTI L'INSIEME**

DENOMINAZIONE	Bagno Mara	DESTINAZIONE D'USO	STABILIMENTO BALNEARE
---------------	------------	--------------------	-----------------------

**SCHEMA STATO CONCESSIONATO**

**SCHEMA STATO RILEVATO**

**AREA DI SUPPORTO ALLA BALNEAZIONE**

DESTINAZIONE D'USO	ACCESSIBILITA'
PARCHEGGIO MQ: 2540	<input type="checkbox"/> PRESENZA DI BARRIERE ARCHITETTONICHE
VERDE MQ: 860	<input type="checkbox"/> PRESENZA DI DUNA IN AREA CONCESSIONATA
ATTREZ. SPORT. MQ: 3800	DIST. DUNA EDIF. \ SCHEDA: \
SUP TEMPORANEE: 60,43	RECINZIONE AREA: VEGETAZIONE

**FOTO AREA A SUPPORTO DELLA BALNEAZIONE**



**SUPERFICI IMPERMEABILI**

PAVIMENTATA MQ: 163,33	PAVIMENTAZIONE: GETTO CLS
------------------------	---------------------------

**SUPERFICI PERMEABILI**

PAVIMENTATA MQ:	PAVIMENTAZIONE: LASTRE CEMENTO
-----------------	--------------------------------

AREA A PARCHEGGIO ESTERNA ALL'AREA IN CONCESSIONE. PRESENZA DI ALBERATURE.

N. CABINE: 18	STATO: SUFFICIENTE
---------------	--------------------

**AREA DESTINATA ALLA BALNEAZIONE**

ATTIVITA':	OMBREGGIO	CAMPO SPORTIVO	AREA RICREATIVA
------------	-----------	----------------	-----------------

**SUPERFICI IMPERMEABILI**

PAVIMENTATA MQ:	PAVIMENTAZIONE:
-----------------	-----------------

**SUPERFICI PERMEABILI**

PAVIMENTATA MQ:	PAVIMENTAZIONE: LASTRE CEMENTO
-----------------	--------------------------------

N_OMBRELLONI: 120	ATTERRAGGIO NATANTI:
-------------------	----------------------

STATO: SUFFICIENTE	LARGHEZZA: 0	LUNGHEZZA: 0
--------------------	--------------	--------------

AMPISSIMA ZONA DESTINATA ALLA BALNEAZIONE PER L'AMPIO RIPASCIMENTO DOVUTO ALLE DIGHE FORANEE.


**FOTO AREA DESTINATA ALLA BALNEAZIONE**



DATI PIANO ARENILE 1996		ESISTENTE DA PROGETTO UNITARIO:		DATI ULTIMA CONCESSIONE EDILIZIA:		INTERVENTO CON PROGETTO UNITARIO:	
ESISTENTE:	390	STRUTTURE FISSE:	291,62	STRUTTURE FISSE:	291,62		
INTERVENTO DIRETTO:	320	PAVIMENTAZIONI FISSE:	163,33	PAVIMENTAZIONI FISSE:	163,33		
PROGETTO UNITARIO:	350	TOT. SUP. COPERTA:	454,95	TOT. SUP. COPERTA:	454,95		387





DATA	 <b>COMUNE DI RAVENNA</b> AREA 6: PIANIFICAZIONE TERRITORIALE SERVIZIO PROGETTAZIONE URBANISTICA		CODICE STRUTTURA	04.032	
14/04/2004			LOC	MARINA ROMEA	
RILEVATORI	<b>CENSIMENTO STRUTTURE ARENILE</b>		VIA		
GIUNCHI - MINGUZZI			CIVICO	0 PARTE	
AGGIORNAMENTO	Pagina 2		ZONA PIANO ARENILE 96:		
	Pagina 3		<b>CATASTO TERRENI RAVENNA</b>		
<b>PAGINA 1</b>			SEZIONE	FOGLIO	MAPPALE
			S.A.		

## ELEMENTI COSTITUENTI L'INSIEME

DENOMINAZIONE	114	DESTINAZIONE D'USO	CAPANNO
---------------	-----	--------------------	---------


<b>VINCOLI AMBIENTALI</b>	<b>DINAMICA COSTA</b>	EROSIONE	TRATTO:
---------------------------	-----------------------	----------	---------

PAESISTICO LR 31/2000  
 -L.R. 27/88  
 -L.R. 1497/39  
 -L.R. 1039/39  
 -L.R. 431/85

RNS  
 IDROGEOLOGICO  
 SIC  
 ZPS

**CONNESSIONE RETI**

CICLABILE <300ML  
 AUTOBUS <300ML  
 PARCHEGGI <300ML  
 AUTOSTRADA >10KM  
 STATALE >1KM  
 PROVINCIALE >1KM



NOTE ZONA

## PRESENZA DI FILTRI E DIMENSIONAMENTO

PINETA	ALTEZZA	0	LARGHEZZA	262,43
DUNA	ALTEZZA	0	LARGHEZZA	14,76
RECINZIONE	ALTEZZA	1,2	LARGHEZZA	0

## ACCESSIBILITA'

PINETA DUNA RECINZ.  
**AREA RETROSTANTE**  
 EDIFICATO

## MATERIALE RECINZ.

RETE METALLICA  
**STATO:**  
 SUFFICIENTE

## ACCESSIBILITA' SPIAGGIA

MODALITA'	NUMERO	PAVIMENTAZIONE	ACCESSI	CONCESSIONE
CARRABILE	1	ASFALTATO	TIPOLOGIA NON ESCLUSIVO	CONC.
PEDONALE	0		PROPIETA' DEM. FORESTALE	

## PROTEZIONE DELLA COSTA

DIFESE A MARE PARALLELE  
 DIST. COSTA INTERASSE MATERIALE TIPO

DIFESE A MARE RADENTI  
 LUNGHEZZA 0 MATERIALE 0 TIPO 0

DIFESE A PENNELLO  
 LUNGHEZZA INTERASSE MATERIALE TIPO

## AREA DI PERTINENZA

PROPIETA' DEM.MARITTIMO N° CONCES. INIZIO SCADENZA

CONCESSIONARIO P.I.

GESTORE

SUPERFICIE MQ. DIMENSI DISTANZA ALTRE CONCESSIONI

FRONTE PROFONDITA' NORD SUD

PROGETTO UNITARIO: DELIBERA 20093/277 DEL 10/04/2001 COMMIT: CSB COOP. STABILIMENTI CBR COOP BAGNINI

OGGETTO RAZIONALIZZAZIONE ARENILE MARINA ROMEA

## TITOLI EDILIZI RILASCIATI

## NOTE AREA DI PERTINENZA

--	--





DATA
14/04/2004
RILEVATORI
GIUNCHI - MINGUZZI
AGGIORNAMENTO
<b>PAGINA 3</b>

CODICE STRUTTURA	04.032	
LOC	MARINA ROMEA	
VIA		
CIVICO	0 PARTE	
<b>CATASTO TERRENI RAVENNA</b>		
SEZIONE	FOGLIO	MAPPALE
S.A.		

**ELEMENTI COSTITUENTI L'INSIEME**

DENOMINAZIONE	114	DESTINAZIONE D'USO	CAPANNO
---------------	-----	--------------------	---------

<b>CORPO A</b>		<b>COD. EDI</b>		72525	
DESTINAZIONE/USO:	MATERIALE :	LEGNO			
CAPANNO	TIPO COSTR:	PREFABBRICATA			
	COPERTURA:	DUE FALDE			
	INFISSI:	LEGNO			
	FINITURE:	FACCIA A VISTA			
SUP. COPERTA:	9,44	H:	2,5	COLORE1:	AZZURRO 2 BIANCO
SUP. PORTIC.:	0	H:	0	CONSERVAZIONE:	SUFFICIENTE
STRUTTURA PORTICO:		MATERIALE:			



<b>CORPO B</b>		<b>COD. EDI</b>			
DESTINAZIONE/USO:	MATERIALE :				
	TIPO COSTR:				
	COPERTURA:				
	INFISSI:				
	FINITURE:				
SUP. COPERTA:	0	H:	0	COLORE1:	2
SUP. PORTIC.:	0	H:	0	CONSERVAZIONE:	
STRUTTURA PORTICO:		MATERIALE:			




<b>CORPO C</b>		<b>COD. EDI</b>			
DESTINAZIONE/USO:	MATERIALE :				
	TIPO COSTR:				
	COPERTURA:				
	INFISSI:				
	FINITURE:				
SUP. COPERTA:	0	H:	0	COLORE1:	2
SUP. PORTIC.:	0	H:	0	CONSERVAZIONE:	
STRUTTURA PORTICO:		MATERIALE:			



<b>CORPO D</b>		<b>COD. EDI</b>			
DESTINAZIONE/USO:	MATERIALE :				
	TIPO COSTR:				
	COPERTURA:				
	INFISSI:				
	FINITURE:				
SUP. COPERTA:	0	H:	0	COLORE1:	2
SUP. PORTIC.:	0	H:	0	CONSERVAZIONE:	
STRUTTURA PORTICO:		MATERIALE:			



DATA	 <b>COMUNE DI RAVENNA</b> AREA 6: PIANIFICAZIONE TERRITORIALE SERVIZIO PROGETTAZIONE URBANISTICA		CODICE STRUTTURA	04.033	
14/04/2004			LOC	MARINA ROMEA	
RILEVATORI	<b>CENSIMENTO STRUTTURE ARENILE</b>			VIA	
GIUNCHI - MINGUZZI				CIVICO	0
AGGIORNAMENTO	Pagina 2			Pagina 3	
PAGINA 1	ZONA PIANO ARENILE 96:			CATASTO TERRENI RAVENNA	
	SEZIONE			FOGLIO	MAPPALE
	S.A.				

## ELEMENTI COSTITUENTI L'INSIEME

DENOMINAZIONE	101	DESTINAZIONE D'USO	CAPANNO
---------------	-----	--------------------	---------

VINCOLI AMBIENTALI	DINAMICA COSTA	EROSIONE	TRATTO:
--------------------	----------------	----------	---------

PAESISTICO LR 31/2000

-L.R. 27/88

-L.R. 1497/39

-L.R. 1039/39

-L.R. 431/85

RNS

IDROGEOLOGICO

SIC

ZPS

**CONNESSIONE RETI**

CICLABILE >300ML


AUTOBUS >300ML

PARCHEGGI >300ML

AUTOSTRADA >10KM

STATALE >1KM

PROVINCIALE >1KM



NOTE ZONA

## PRESENZA DI FILTRI E DIMENSIONAMENTO

PINETA	ALTEZZA	0	LARGHEZZA	100,76
DUNA	ALTEZZA	0	LARGHEZZA	18,7
RECINZIONE	ALTEZZA	1,2	LARGHEZZA	0

**ACCESSIBILITA'**

PINETA DUNA RECINZ.

**AREA RETROSTANTE**

EDIFICATO

**MATERIALE RECINZ.**

RETE METALLICA

**STATO:**

SUFFICIENTE

## ACCESSIBILITA' SPIAGGIA

MODALITA'	NUMERO	PAVIMENTAZIONE	ACCESSI	CONCESSIONE
CARRABILE	1	ASFALTATO	TIPOLOGIA NON ESCLUSIVO	CONC.
PEDONALE	0		PROPIETA' DEM. FORESTALE	

## PROTEZIONE DELLA COSTA

DIFESE A MARE PARALLELE

DIST. COSTA INTERASSE MATERIALE TIPO

DIFESE A MARE RADENTI

LUNGHEZZA 0 MATERIALE 0 TIPO 0

DIFESE A PENNELLO

LUNGHEZZA INTERASSE MATERIALE TIPO

## AREA DI PERTINENZA

PROPIETA' DEM.MARITTIMO N° CONCES. INIZIO SCADENZA

CONCESSIONARIO P.I.

GESTORE

SUPERFICIE MQ. DIMENSI DISTANZA ALTRE CONCESSIONI

FRONTE PROFONDITA' NORD SUD

PROGETTO UNITARIO: DELIBERA 20093/277 DEL 10/04/2001 COMMIT: CSB COOP. STABILIMENTI CBR COOP BAGNINI

OGGETTO RAZIONALIZZAZIONE ARENILE MARINA ROMEA

## TITOLI EDILIZI RILASCIATI

## NOTE AREA DI PERTINENZA

DATA
14/04/2004
RILEVATORI
GIUNCHI - MINGUZZI
AGGIORNAMENTO
<b>PAGINA 2</b>

CODICE STRUTTURA	04.033		
LOC	MARINA ROMEA		
VIA			
CIVICO	0	PARTE	

**CENSIMENTO STRUTTURE ARENILE**

<b>CATASTO TERRENI RAVENNA</b>		
SEZIONE	FOGLIO	MAPPALE
S.A.		

**ELEMENTI COSTITUENTI L'INSIEME**

DENOMINAZIONE	101	DESTINAZIONE D'USO	CAPANNO
---------------	-----	--------------------	---------

**SCHEMA STATO CONCESSIONATO**

**SCHEMA STATO RILEVATO**

**AREA DI SUPPORTO ALLA BALNEAZIONE**

DESTINAZIONE D'USO	ACCESSIBILITA'
PARCHEGGIO MQ: 0	<input type="checkbox"/> PRESENZA DI BARRIERE ARCHITETTONICHE
VERDE MQ: 0	<input type="checkbox"/> PRESENZA DI DUNA IN AREA CONCESSIONATA
ATTREZ. SPORT. MQ: 0	DIST. DUNAEDIF. SCHEDA:
SUP TEMPORANEE: 0,00	RECINZIONE AREA:

**FOTO AREA A SUPPORTO DELLA BALNEAZIONE**



**SUPERFICI IMPERMEABILI**

PAVIMENTATA MQ: 0	PAVIMENTAZIONE:
-------------------	-----------------

**SUPERFICI PERMEABILI**

PAVIMENTATA MQ: 0	PAVIMENTAZIONE:
-------------------	-----------------

N. CABINE: 0	STATO: SUFFICIENTE
--------------	--------------------

**AREA DESTINATA ALLA BALNEAZIONE**

ATTIVITA':		
<b>SUPERFICI IMPERMEABILI</b>		
PAVIMENTATA MQ: 0	PAVIMENTAZIONE:	
<b>SUPERFICI PERMEABILI</b>		
PAVIMENTATA MQ: 0	PAVIMENTAZIONE:	
N_OMBRELLONI: 0	ATTERRAGGIO NATANTI:	
STATO: SUFFICIENTE	LARGHEZZA: 0	LUNGHEZZA: 0

**FOTO AREA DESTINATA ALLA BALNEAZIONE**



<b>DATI PIANO ARENILE 1996</b>	<b>ESISTENTE DA PROGETTO UNITARIO:</b>	<b>DATI ULTIMA CONCESSIONE EDILIZIA:</b>	<b>INTERVENTO CON PROGETTO UNITARIO:</b>
ESISTENTE:	STRUTTURE FISSE:	STRUTTURE FISSE:	
INTERVENTO DIRETTO:	PAVIMENTAZIONI FISSE:	PAVIMENTAZIONI FISSE:	
PROGETTO UNITARIO:	TOT. SUP. COPERTA:	TOT. SUP. COPERTA:	11,04



DATA
14/04/2004
RILEVATORI
GIUNCHI - MINGUZZI
AGGIORNAMENTO
<b>PAGINA 3</b>

CODICE STRUTTURA	04.033	
LOC	MARINA ROMEA	
VIA		
CIVICO	0 PARTE	
<b>CATASTO TERRENI RAVENNA</b>		
SEZIONE	FOGLIO	MAPPALE
S.A.		

**ELEMENTI COSTITUENTI L'INSIEME**

DENOMINAZIONE	101	DESTINAZIONE D'USO	CAPANNO
---------------	-----	--------------------	---------

<b>CORPO A</b>		<b>COD. EDI</b>	72320
DESTINAZIONE/USO:	MATERIALE :	CEMENTO ARMATO	
CAPANNO	TIPO COSTR:	PREFABBRICATA	
	COPERTURA:	DUE FALDE	
	INFISSI:	LEGNO,METALLO	
	FINITURE:	INTONACATO	
SUP. COPERTA:	10,89	H:	2,3
		COLORE1:	BIANCO 2
SUP. PORTIC.:	0	H:	0
		CONSERVAZIONE:	SUFFICIENTE
STRUTTURA PORTICO:		MATERIALE:	



<b>CORPO B</b>		<b>COD. EDI</b>	
DESTINAZIONE/USO:	MATERIALE :		
	TIPO COSTR:		
	COPERTURA:		
	INFISSI:		
	FINITURE:		
SUP. COPERTA:	0	H:	0
		COLORE1:	2
SUP. PORTIC.:	0	H:	0
		CONSERVAZIONE:	
STRUTTURA PORTICO:		MATERIALE:	




<b>CORPO C</b>		<b>COD. EDI</b>	
DESTINAZIONE/USO:	MATERIALE :		
	TIPO COSTR:		
	COPERTURA:		
	INFISSI:		
	FINITURE:		
SUP. COPERTA:	0	H:	0
		COLORE1:	2
SUP. PORTIC.:	0	H:	0
		CONSERVAZIONE:	
STRUTTURA PORTICO:		MATERIALE:	



<b>CORPO D</b>		<b>COD. EDI</b>	
DESTINAZIONE/USO:	MATERIALE :		
	TIPO COSTR:		
	COPERTURA:		
	INFISSI:		
	FINITURE:		
SUP. COPERTA:	0	H:	0
		COLORE1:	2
SUP. PORTIC.:	0	H:	0
		CONSERVAZIONE:	
STRUTTURA PORTICO:		MATERIALE:	





DATA	 <b>COMUNE DI RAVENNA</b> AREA 6: PIANIFICAZIONE TERRITORIALE SERVIZIO PROGETTAZIONE URBANISTICA		CODICE STRUTTURA	04.034	
19/04/2004			LOC	MARINA ROMEA	
RILEVATORI	<b>CENSIMENTO STRUTTURE ARENILE</b>			VIA	
GIUNCHI - MINGUZZI				CIVICO	0
AGGIORNAMENTO	Pagina 2			Pagina 3	
PAGINA 1	ZONA PIANO ARENILE 96:			CATASTO TERRENI RAVENNA	
	SEZIONE			FOGLIO	MAPPALE
	S.A.				

## ELEMENTI COSTITUENTI L'INSIEME

DENOMINAZIONE	115	DESTINAZIONE D'USO	CAPANNO
---------------	-----	--------------------	---------

VINCOLI AMBIENTALI	DINAMICA COSTA	EROSIONE	TRATTO:
--------------------	----------------	----------	---------

<input checked="" type="checkbox"/> PAESISTICO LR 31/2000 -L.R. 27/88 -L.R. 1497/39 -L.R. 1039/39 -L.R. 431/85	<input type="checkbox"/> RNS <input checked="" type="checkbox"/> IDROGEOLOGICO <input checked="" type="checkbox"/> SIC <input type="checkbox"/> ZPS	<b>CONNESSIONE RETI</b> CICLABILE >300ML AUTOBUS >300ML PARCHEGGI >300ML AUTOSTRADA >10KM STATALE >1KM PROVINCIALE >1KM		
--	--	---	--	--

## NOTE ZONA

## PRESENZA DI FILTRI E DIMENSIONAMENTO

PINETA	ALTEZZA	0	LARGHEZZA	100,76	PINETA DUNA RECINZ.	RETE METALLICA
DUNA	ALTEZZA	0	LARGHEZZA	18,7	<b>AREA RETROSTANTE</b>	<b>STATO:</b>
RECINZIONE	ALTEZZA	1,2	LARGHEZZA	0	EDIFICATO	SUFFICIENTE

## ACCESSIBILITA' SPIAGGIA

MODALITA'	NUMERO	PAVIMENTAZIONE	ACCESSI	CONCESSIONE
CARRABILE	1	ASFALTATO	TIPOLOGIA	NON ESCLUSIVO CONC.
PEDONALE	0		PROPIETA'	DEM. FORESTALE

## PROTEZIONE DELLA COSTA

<input type="checkbox"/> DIFESE A MARE PARALLELE	DIST. COSTA	INTERASSE	MATERIALE	TIPO
<input type="checkbox"/> DIFESE A MARE RADENTI	LUNGHEZZA	0	MATERIALE	0 TIPO 0
<input type="checkbox"/> DIFESE A PENNELLO	LUNGHEZZA	INTERASSE	MATERIALE	TIPO

## AREA DI PERTINENZA

PROPIETA'	DEM.MARITTIMO	N° CONCES.	INIZIO	SCADENZA
CONCESSIONARIO				P.I.
GESTORE				
SUPERFICIE MQ.	DIMENSI		DISTANZA ALTRE CONCESSIONI	
	FRONTE	PROFONDITA'	NORD	SUD

PROGETTO UNITARIO:	DELIBERA	20093/277	DEL	10/04/2001	COMMIT:	CSB COOP. STABILIMENTI CBR COOP BAGNINI
OGGETTO	RAZIONALIZZAZIONE ARENILE MARINA ROMEA					

## TITOLI EDILIZI RILASCIATI

## NOTE AREA DI PERTINENZA

--	--

DATA
19/04/2004
RILEVATORI
GIUNCHI - MINGUZZI
AGGIORNAMENTO
<b>PAGINA 2</b>

CODICE STRUTTURA	04.034		
LOC	MARINA ROMEA		
VIA			
CIVICO	0	PARTE	

**CENSIMENTO STRUTTURE ARENILE**

<b>CATASTO TERRENI RAVENNA</b>		
SEZIONE	FOGLIO	MAPPALE
S.A.		

**ELEMENTI COSTITUENTI L'INSIEME**

DENOMINAZIONE	115	DESTINAZIONE D'USO	CAPANNO
---------------	-----	--------------------	---------

**SCHEMA STATO CONCESSIONATO**

**SCHEMA STATO RILEVATO**

**AREA DI SUPPORTO ALLA BALNEAZIONE**

DESTINAZIONE D'USO	ACCESSIBILITA'
PARCHEGGIO MQ: 0	<input type="checkbox"/> PRESENZA DI BARRIERE ARCHITETTONICHE
VERDE MQ: 0	<input type="checkbox"/> PRESENZA DI DUNA IN AREA CONCESSIONATA
ATTREZ. SPORT. MQ: 0	DIST. DUNA EDIF. SCHEDA:
SUP TEMPORANEE: 0,00	RECINZIONE AREA:

**FOTO AREA A SUPPORTO DELLA BALNEAZIONE**



N. CABINE: 0	STATO: SUFFICIENTE
--------------	--------------------

**SUPERFICI IMPERMEABILI**

PAVIMENTATA MQ: 0	PAVIMENTAZIONE:
-------------------	-----------------

**SUPERFICI PERMEABILI**

PAVIMENTATA MQ: 0	PAVIMENTAZIONE:
-------------------	-----------------

**AREA DESTINATA ALLA BALNEAZIONE**

ATTIVITA':

**SUPERFICI IMPERMEABILI**

PAVIMENTATA MQ: 0	PAVIMENTAZIONE:
-------------------	-----------------

**SUPERFICI PERMEABILI**

PAVIMENTATA MQ: 0	PAVIMENTAZIONE:
-------------------	-----------------

N\_OMBRELLONI: 0

STATO: SUFFICIENTE

ATTERRAGGIO NATANTI:  
 LARGHEZZA: 0 LUNGHEZZA: 0

**FOTO AREA DESTINATA ALLA BALNEAZIONE**



<b>DATI PIANO ARENILE 1996</b>	<b>ESISTENTE DA PROGETTO UNITARIO:</b>	<b>DATI ULTIMA CONCESSIONE EDILIZIA:</b>	<b>INTERVENTO CON PROGETTO UNITARIO:</b>
ESISTENTE:	STRUTTURE FISSE:	STRUTTURE FISSE:	
INTERVENTO DIRETTO:	PAVIMENTAZIONI FISSE:	PAVIMENTAZIONI FISSE:	
PROGETTO UNITARIO:	TOT. SUP. COPERTA:	TOT. SUP. COPERTA:	11,02



DATA
19/04/2004
RILEVATORI
GIUNCHI - MINGUZZI
AGGIORNAMENTO
<b>PAGINA 3</b>

CODICE STRUTTURA	04.034		
LOC	MARINA ROMEA		
VIA			
CIVICO	0	PARTE	
<b>CATASTO TERRENI RAVENNA</b>			
SEZIONE	FOGLIO	MAPPALE	
	S.A.		

**ELEMENTI COSTITUENTI L'INSIEME**

DENOMINAZIONE	115	DESTINAZIONE D'USO	CAPANNO
---------------	-----	--------------------	---------

<b>CORPO A</b>	COD. EDI	72321				
DESTINAZIONE/USO:	MATERIALE :	CEMENTO ARMATO	COPERTURA IN ETERNIT. GETTATA IMPERMEABILE ANTISTANTE. PARETE RIVESTITA CON PIASTRELLE.			
CAPANNO	TIPO COSTR:	PREFABBRICATA				
	COPERTURA:	DUE FALDE				
	INFISSI:	LEGNO				
	FINITURE:	INTONACATO				
SUP. COPERTA:	10,89	H:	2,3	COLORE1:	BIANCO	2
SUP. PORTIC.:	0	H:	0	CONSERVAZIONE:	SUFFICIENTE	
STRUTTURA PORTICO:		MATERIALE:				



<b>CORPO B</b>	COD. EDI					
DESTINAZIONE/USO:	MATERIALE :					
	TIPO COSTR:					
	COPERTURA:					
	INFISSI:					
	FINITURE:					
SUP. COPERTA:	0	H:	0	COLORE1:		2
SUP. PORTIC.:	0	H:	0	CONSERVAZIONE:		
STRUTTURA PORTICO:		MATERIALE:				




<b>CORPO C</b>	COD. EDI					
DESTINAZIONE/USO:	MATERIALE :					
	TIPO COSTR:					
	COPERTURA:					
	INFISSI:					
	FINITURE:					
SUP. COPERTA:	0	H:	0	COLORE1:		2
SUP. PORTIC.:	0	H:	0	CONSERVAZIONE:		
STRUTTURA PORTICO:		MATERIALE:				



<b>CORPO D</b>	COD. EDI					
DESTINAZIONE/USO:	MATERIALE :					
	TIPO COSTR:					
	COPERTURA:					
	INFISSI:					
	FINITURE:					
SUP. COPERTA:	0	H:	0	COLORE1:		2
SUP. PORTIC.:	0	H:	0	CONSERVAZIONE:		
STRUTTURA PORTICO:		MATERIALE:				



DATA	 <b>COMUNE DI RAVENNA</b> AREA 6: PIANIFICAZIONE TERRITORIALE SERVIZIO PROGETTAZIONE URBANISTICA		CODICE STRUTTURA	04.035	
19/04/2004			LOC	MARINA ROMEA	
RILEVATORI	<b>CENSIMENTO STRUTTURE ARENILE</b>			VIA	
GIUNCHI - MINGUZZI				CIVICO	0
AGGIORNAMENTO	Pagina 2			ZONA PIANO ARENILE 96:	
	Pagina 3			<b>CATASTO TERRENI RAVENNA</b>	
<b>PAGINA 1</b>			SEZIONE	FOGLIO	MAPPALE
			S.A.		

## ELEMENTI COSTITUENTI L'INSIEME

DENOMINAZIONE	106	DESTINAZIONE D'USO	CAPANNO
---------------	-----	--------------------	---------

<b>VINCOLI AMBIENTALI</b>	<b>DINAMICA COSTA</b>	STABILE	TRATTO:
---------------------------	-----------------------	---------	---------

PAESISTICO LR 31/2000

-L.R. 27/88

-L.R. 1497/39

-L.R. 1039/39

-L.R. 431/85

RNS

IDROGEOLOGICO

SIC

ZPS

**CONNESSIONE RETI**

CICLABILE >300ML

AUTOBUS >300ML

PARCHEGGI >300ML

AUTOSTRADA >10KM

STATALE >1KM

PROVINCIALE >1KM



NOTE ZONA

## PRESENZA DI FILTRI E DIMENSIONAMENTO

PINETA	ALTEZZA	0	LARGHEZZA	105,49
DUNA	ALTEZZA	0	LARGHEZZA	17,03
RECINZIONE	ALTEZZA	1,2	LARGHEZZA	0

## ACCESSIBILITA'

PINETA DUNA RECINZ.

**AREA RETROSTANTE**

EDIFICATO

## MATERIALE RECINZ.

RETE METALLICA

**STATO:**

SUFFICIENTE

## ACCESSIBILITA' SPIAGGIA

MODALITA'	NUMERO	PAVIMENTAZIONE	ACCESSI	CONCESSIONE
CARRABILE	1	ASFALTATO	TIPOLOGIA NON ESCLUSIVO	CONC.
PEDONALE	1	STERRATO	PROPIETA' DEM. FORESTALE	

## PROTEZIONE DELLA COSTA

DIFESE A MARE PARALLELE

DIST. COSTA INTERASSE MATERIALE TIPO

DIFESE A MARE RADENTI

LUNGHEZZA 0 MATERIALE 0 TIPO 0

DIFESE A PENNELLO

LUNGHEZZA INTERASSE MATERIALE TIPO

## AREA DI PERTINENZA

PROPIETA' DEM.MARITTIMO N° CONCES. INIZIO SCADENZA

CONCESSIONARIO P.I.

GESTORE

SUPERFICIE MQ. DIMENSI DISTANZA ALTRE CONCESSIONI

FRONTE PROFONDITA' NORD SUD

PROGETTO UNITARIO: DELIBERA 20093/277 DEL 10/04/2001 COMMIT: CSB COOP. STABILIMENTI CBR COOP BAGNINI

OGGETTO RAZIONALIZZAZIONE ARENILE MARINA ROMEA

## TITOLI EDILIZI RILASCIATI

## NOTE AREA DI PERTINENZA

--	--

DATA
19/04/2004
RILEVATORI
GIUNCHI - MINGUZZI
AGGIORNAMENTO
<b>PAGINA 2</b>

CODICE STRUTTURA	04.035		
LOC	MARINA ROMEA		
VIA			
CIVICO	0	PARTE	

**CENSIMENTO STRUTTURE ARENILE**

<b>CATASTO TERRENI RAVENNA</b>		
SEZIONE	FOGLIO	MAPPALE
S.A.		

**ELEMENTI COSTITUENTI L'INSIEME**

DENOMINAZIONE	106	DESTINAZIONE D'USO	CAPANNO
---------------	-----	--------------------	---------

**SCHEMA STATO CONCESSIONATO**

**SCHEMA STATO RILEVATO**

**AREA DI SUPPORTO ALLA BALNEAZIONE**

DESTINAZIONE D'USO	ACCESSIBILITA'
PARCHEGGIO MQ: 0	<input type="checkbox"/> PRESENZA DI BARRIERE ARCHITETTONICHE
VERDE MQ: 0	<input type="checkbox"/> PRESENZA DI DUNA IN AREA CONCESSIONATA
ATTREZ. SPORT. MQ: 0	DIST. DUNA EDIF. SCHEDA:
SUP TEMPORANEE: 0,00	RECINZIONE AREA:

**FOTO AREA A SUPPORTO DELLA BALNEAZIONE**



**SUPERFICI IMPERMEABILI**

PAVIMENTATA MQ: 0	PAVIMENTAZIONE:
-------------------	-----------------

**SUPERFICI PERMEABILI**

PAVIMENTATA MQ: 0	PAVIMENTAZIONE:
-------------------	-----------------

N. CABINE: 0	STATO: SUFFICIENTE
--------------	--------------------

**AREA DESTINATA ALLA BALNEAZIONE**

ATTIVITA':		
<b>SUPERFICI IMPERMEABILI</b>		
PAVIMENTATA MQ: 0	PAVIMENTAZIONE:	
<b>SUPERFICI PERMEABILI</b>		
PAVIMENTATA MQ: 0	PAVIMENTAZIONE:	
N_OMBRELLONI: 0	ATTERRAGGIO NATANTI:	
STATO: SUFFICIENTE	LARGHEZZA: 0	LUNGHEZZA: 0


**FOTO AREA DESTINATA ALLA BALNEAZIONE**



<b>DATI PIANO ARENILE 1996</b>	<b>ESISTENTE DA PROGETTO UNITARIO:</b>	<b>DATI ULTIMA CONCESSIONE EDILIZIA:</b>	<b>INTERVENTO CON PROGETTO UNITARIO:</b>
ESISTENTE:	STRUTTURE FISSE:	STRUTTURE FISSE: 0	
INTERVENTO DIRETTO:	PAVIMENTAZIONI FISSE:	PAVIMENTAZIONI FISSE: 0	
PROGETTO UNITARIO:	TOT. SUP. COPERTA:	TOT. SUP. COPERTA: 4,05	



DATA
19/04/2004
RILEVATORI
GIUNCHI - MINGUZZI
AGGIORNAMENTO
<b>PAGINA 3</b>



# COMUNE DI RAVENNA

AREA 6: PIANIFICAZIONE TERRITORIALE E SERVIZIO PROGETTAZIONE URBANISTICA

## CENSIMENTO STRUTTURE ARENILE

Pagina 1

Pagina 2

CODICE STRUTTURA	04.035	
LOC	MARINA ROMEA	
VIA		
CIVICO	0 PARTE	
<b>CATASTO TERRENI RAVENNA</b>		
SEZIONE	FOGLIO	MAPPALE
S.A.		

**ELEMENTI COSTITUENTI L'INSIEME**

DENOMINAZIONE	106	DESTINAZIONE D'USO	CAPANNO
---------------	-----	--------------------	---------

<b>CORPO A</b>	COD. EDI	72322	
DESTINAZIONE/USO:	MATERIALE :	LEGNO	CAPANNO STAGIONALE
CAPANNO	TIPO COSTR:	PREFABBRICATA	
	COPERTURA:	DUE FALDE	
	INFISSI:	LEGNO	
	FINITURE:	FACCIA A VISTA	
SUP. COPERTA:	4,8 H:	2,7	COLORE1: AZZURRO 2
SUP. PORTIC.:	0 H:	0	CONSERVAZIONE: SUFFICIENTE
STRUTTURA PORTICO:		MATERIALE:	



<b>CORPO B</b>	COD. EDI		
DESTINAZIONE/USO:	MATERIALE :		
	TIPO COSTR:		
	COPERTURA:		
	INFISSI:		
	FINITURE:		
SUP. COPERTA:	0 H:	0	COLORE1: 2
SUP. PORTIC.:	0 H:	0	CONSERVAZIONE:
STRUTTURA PORTICO:		MATERIALE:	




<b>CORPO C</b>	COD. EDI		
DESTINAZIONE/USO:	MATERIALE :		
	TIPO COSTR:		
	COPERTURA:		
	INFISSI:		
	FINITURE:		
SUP. COPERTA:	0 H:	0	COLORE1: 2
SUP. PORTIC.:	0 H:	0	CONSERVAZIONE:
STRUTTURA PORTICO:		MATERIALE:	



<b>CORPO D</b>	COD. EDI		
DESTINAZIONE/USO:	MATERIALE :		
	TIPO COSTR:		
	COPERTURA:		
	INFISSI:		
	FINITURE:		
SUP. COPERTA:	0 H:	0	COLORE1: 2
SUP. PORTIC.:	0 H:	0	CONSERVAZIONE:
STRUTTURA PORTICO:		MATERIALE:	





SUPERFICI TOTALI:	COPERTA:	4,05	PAVIM. IMPERM:	0	PAVIM. PERM:	0	STRUT TEMPORANEE:	0,00
-------------------	----------	------	----------------	---	--------------	---	-------------------	------

DATA	 <b>COMUNE DI RAVENNA</b> AREA 6: PIANIFICAZIONE TERRITORIALE SERVIZIO PROGETTAZIONE URBANISTICA		CODICE STRUTTURA	04.036	
19/04/2004			LOC	MARINA ROMEA	
RILEVATORI	<b>CENSIMENTO STRUTTURE ARENILE</b>			VIA	
GIUNCHI - MINGUZZI				CIVICO	0
AGGIORNAMENTO	Pagina 2			Pagina 3	
PAGINA 1	ZONA PIANO ARENILE 96:			CATASTO TERRENI RAVENNA	
	SEZIONE	FOGLIO	MAPPALE		
	S.A.				

## ELEMENTI COSTITUENTI L'INSIEME

DENOMINAZIONE	099	DESTINAZIONE D'USO	CAPANNO
---------------	-----	--------------------	---------

VINCOLI AMBIENTALI	DINAMICA COSTA	STABILE	TRATTO:
--------------------	----------------	---------	---------

<input checked="" type="checkbox"/> PAESISTICO LR 31/2000 -L.R. 27/88 -L.R. 1497/39 -L.R. 1039/39 -L.R. 431/85	<input type="checkbox"/> RNS <input checked="" type="checkbox"/> IDROGEOLOGICO <input checked="" type="checkbox"/> SIC <input type="checkbox"/> ZPS	<b>CONNESSIONE RETI</b> CICLABILE >300ML AUTOBUS >300ML PARCHEGGI >300ML AUTOSTRADA >10KM STATALE >1KM PROVINCIALE >1KM		
--	--	---	--	--

NOTE ZONA	
-----------	--

PRESENZA DI FILTRI E DIMENSIONAMENTO	ACCESSIBILITA'	MATERIALE RECINZ.
--------------------------------------	----------------	-------------------

PINETA ALTEZZA	0	LARGHEZZA	105,49	PINETA DUNA RECINZ.	RETE METALLICA
DUNA ALTEZZA	0	LARGHEZZA	17,03	AREA RETROSTANTE	STATO:
RECINZIONE ALTEZZA	1,2	LARGHEZZA	0	EDIFICATO	SUFFICIENTE

ACCESSIBILITA' SPIAGGIA
-------------------------

MODALITA'	NUMERO	PAVIMENTAZIONE	ACCESSI	CONCESSIONE
CARRABILE	1	ASFALTATO	TIPOLOGIA	NON ESCLUSIVO CONC.
PEDONALE	1	STERRATO	PROPIETA'	DEM. FORESTALE

PROTEZIONE DELLA COSTA
------------------------

<input type="checkbox"/> DIFESE A MARE PARALLELE					
DIST. COSTA	INTERASSE	MATERIALE	TIPO		
<input type="checkbox"/> DIFESE A MARE RADENTI					
LUNGHEZZA	0	MATERIALE	0	TIPO	0
<input type="checkbox"/> DIFESE A PENNELLO					
LUNGHEZZA	INTERASSE	MATERIALE	TIPO		

AREA DI PERTINENZA
--------------------

PROPIETA'	DEM.MARITTIMO	N° CONCES.	INIZIO	SCADENZA
CONCESSIONARIO				P.I.
GESTORE				
SUPERFICIE MQ.	DIMENSI		DISTANZA ALTRE CONCESSIONI	
	FRONTE	PROFONDITA'	NORD	SUD

PROGETTO UNITARIO:	DELIBERA	20093/277	DEL	10/04/2001	COMMIT:	CSB COOP. STABILIMENTI CBR COOP BAGNINI
OGGETTO	RAZIONALIZZAZIONE ARENILE MARINA ROMEA					

TITOLI EDILIZI RILASCIATI	NOTE AREA DI PERTINENZA
---------------------------	-------------------------

--	--

DATA
19/04/2004
RILEVATORI
GIUNCHI - MINGUZZI
AGGIORNAMENTO
<b>PAGINA 2</b>

CODICE STRUTTURA	04.036		
LOC	MARINA ROMEA		
VIA			
CIVICO	0	PARTE	

**CENSIMENTO STRUTTURE ARENILE**

<b>CATASTO TERRENI RAVENNA</b>		
SEZIONE	FOGLIO	MAPPALE
S.A.		

**ELEMENTI COSTITUENTI L'INSIEME**

DENOMINAZIONE		099	DESTINAZIONE D'USO	CAPANNO
---------------	--	-----	--------------------	---------

**SCHEMA STATO CONCESSIONATO**

**SCHEMA STATO RILEVATO**

**AREA DI SUPPORTO ALLA BALNEAZIONE**

DESTINAZIONE D'USO		ACCESSIBILITA'			
PARCHEGGIO MQ:	0	<input type="checkbox"/> PRESENZA DI BARRIERE ARCHITETTONICHE			
VERDE MQ:	0	<input type="checkbox"/> PRESENZA DI DUNA IN AREA CONCESSIONATA			
ATTREZ. SPORT. MQ:	0	DIST. DUNA EDIF.:		SCHEDA:	
SUP TEMPORANEE:	0,00	RECINZIONE AREA:			

**FOTO AREA A SUPPORTO DELLA BALNEAZIONE**



**SUPERFICI IMPERMEABILI**

PAVIMENTATA MQ:	0	PAVIMENTAZIONE:	
-----------------	---	-----------------	--

**SUPERFICI PERMEABILI**

PAVIMENTATA MQ:	0	PAVIMENTAZIONE:	
-----------------	---	-----------------	--

N. CABINE:	0	STATO:	SUFFICIENTE
------------	---	--------	-------------

**AREA DESTINATA ALLA BALNEAZIONE**

ATTIVITA':

**SUPERFICI IMPERMEABILI**

PAVIMENTATA MQ:	0	PAVIMENTAZIONE:	
-----------------	---	-----------------	--

**SUPERFICI PERMEABILI**

PAVIMENTATA MQ:	0	PAVIMENTAZIONE:	
-----------------	---	-----------------	--

N\_OMBRELLONI: 0

STATO: SUFFICIENTE

LARGHEZZA: 0 LUNGHEZZA: 0

**FOTO AREA DESTINATA ALLA BALNEAZIONE**



<b>DATI PIANO ARENILE 1996</b>	<b>ESISTENTE DA PROGETTO UNITARIO:</b>	<b>DATI ULTIMA CONCESSIONE EDILIZIA:</b>	<b>INTERVENTO CON PROGETTO UNITARIO:</b>
ESISTENTE:	STRUTTURE FISSE:	STRUTTURE FISSE:	
INTERVENTO DIRETTO:	PAVIMENTAZIONI FISSE:	PAVIMENTAZIONI FISSE:	0
PROGETTO UNITARIO:	TOT. SUP. COPERTA:	TOT. SUP. COPERTA:	4,9



DATA
19/04/2004
RILEVATORI
GIUNCHI - MINGUZZI
AGGIORNAMENTO
<b>PAGINA 3</b>

CODICE STRUTTURA	04.036	
LOC	MARINA ROMEA	
VIA		
CIVICO	0 PARTE	
<b>CATASTO TERRENI RAVENNA</b>		
SEZIONE	FOGLIO	MAPPALE
S.A.		

**ELEMENTI COSTITUENTI L'INSIEME**

DENOMINAZIONE	099	DESTINAZIONE D'USO	CAPANNO
---------------	-----	--------------------	---------

<b>CORPO A</b>	COD. EDI	72737	
DESTINAZIONE/USO:	MATERIALE :	LEGNO	
CAPANNO	TIPO COSTR:	PREFABBRICATA	
	COPERTURA:	DUE FALDE	
	INFISSI:	LEGNO	
	FINITURE:	FACCIA A VISTA	
SUP. COPERTA:	3,96 H:	2,7 COLORE1:	AZZURRO 2
SUP. PORTIC.:	0 H:	0 CONSERVAZIONE:	SUFFICIENTE
STRUTTURA PORTICO:		MATERIALE:	



<b>CORPO B</b>	COD. EDI		
DESTINAZIONE/USO:	MATERIALE :		
	TIPO COSTR:		
	COPERTURA:		
	INFISSI:		
	FINITURE:		
SUP. COPERTA:	0 H:	0 COLORE1:	2
SUP. PORTIC.:	0 H:	0 CONSERVAZIONE:	
STRUTTURA PORTICO:		MATERIALE:	



<b>CORPO C</b>	COD. EDI		
DESTINAZIONE/USO:	MATERIALE :		
	TIPO COSTR:		
	COPERTURA:		
	INFISSI:		
	FINITURE:		
SUP. COPERTA:	0 H:	0 COLORE1:	2
SUP. PORTIC.:	0 H:	0 CONSERVAZIONE:	
STRUTTURA PORTICO:		MATERIALE:	



<b>CORPO D</b>	COD. EDI		
DESTINAZIONE/USO:	MATERIALE :		
	TIPO COSTR:		
	COPERTURA:		
	INFISSI:		
	FINITURE:		
SUP. COPERTA:	0 H:	0 COLORE1:	2
SUP. PORTIC.:	0 H:	0 CONSERVAZIONE:	
STRUTTURA PORTICO:		MATERIALE:	



DATA	 <b>COMUNE DI RAVENNA</b> AREA 6: PIANIFICAZIONE TERRITORIALE SERVIZIO PROGETTAZIONE URBANISTICA		CODICE STRUTTURA	04.037		
21/04/2004			LOC	PORTO CORSINI		
RILEVATORI	<b>CENSIMENTO STRUTTURE ARENILE</b>			VIA		
GIUNCHI - MINGUZZI				CIVICO	0	PARTE
AGGIORNAMENTO	Pagina 2			Pagina 3		
PAGINA 1	CATASTO TERRENI RAVENNA			SEZIONE	FOGLIO	MAPPALE
				S.A.		

## ELEMENTI COSTITUENTI L'INSIEME

DENOMINAZIONE	107	DESTINAZIONE D'USO	CAPANNO
---------------	-----	--------------------	---------

## VINCOLI AMBIENTALI

 PAESISTICO LR 31/2000

-L.R. 27/88  
-L.R. 1497/39  
-L.R. 1039/39  
-L.R. 431/85

 RNS

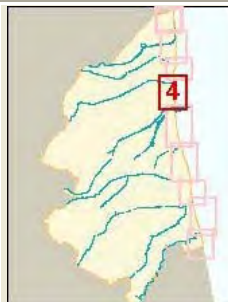
IDROGEOLOGICO  
 SIC  
 ZPS

## DINAMICA COSTA

## CONNESSIONE RETI

CICLABILE >300ML  
AUTOBUS <300ML  
PARCHEGGI >300ML  
AUTOSTRADA >10KM  
STATALE >1KM  
PROVINCIALE >1KM

## RIPASCIMENTO



## TRATTO:



## NOTE ZONA

## PRESENZA DI FILTRI E DIMENSIONAMENTO

PINETA	ALTEZZA	0	LARGHEZZA	80
DUNA	ALTEZZA	0	LARGHEZZA	8,39
RECINZIONE	ALTEZZA	1,2	LARGHEZZA	0

## ACCESSIBILITA'

PINETA DUNA RECINZ.  
**AREA RETROSTANTE**  
CAMPEGGIO

## MATERIALE RECINZ.

RETE METALLICA  
**STATO:**  
SUFFICIENTE

## ACCESSIBILITA' SPIAGGIA

MODALITA'	NUMERO	PAVIMENTAZIONE	ACCESSI	CONCESSIONE
CARRABILE	1	STERRATO	TIPOLOGIA NON ESCLUSIVO	CONC.
PEDONALE	0		PROPIETA' DEM. FORESTALE	

## PROTEZIONE DELLA COSTA

 DIFESE A MARE PARALLELE

DIST. COSTA INTERASSE MATERIALE TIPO

 DIFESE A MARE RADENTI

LUNGHEZZA 0 MATERIALE 0 TIPO 0

 DIFESE A PENNELLO

LUNGHEZZA INTERASSE MATERIALE TIPO

## AREA DI PERTINENZA

PROPIETA' DEM.MARITTIMO N° CONCES. INIZIO SCADENZA

CONCESSIONARIO P.I.

GESTORE

SUPERFICIE MQ. DIMENSI DISTANZA ALTRE CONCESSIONI

FRONTE PROFONDITA' NORD SUD


PROGETTO UNITARIO: DELIBERA 38923/436 DEL 30/07/2002 COMMIT: CSB COOP. STABILIMENTI CBR COOP BAGNINI

OGGETTO RAZIONALIZZAZIONE ARENILE PORTO CORSINI

## TITOLI EDILIZI RILASCIATI

## NOTE AREA DI PERTINENZA

DATA
21/04/2004
RILEVATORI
GIUNCHI - MINGUZZI
AGGIORNAMENTO
<b>PAGINA 2</b>



# COMUNE DI RAVENNA

AREA 6: PIANIFICAZIONE TERRITORIALE  
SERVIZIO PROGETTAZIONE URBANISTICA

## CENSIMENTO STRUTTURE ARENILE

Pagina 1
Pagina 3

CODICE STRUTTURA	04.037		
LOC	PORTO CORSINI		
VIA			
CIVICO	0	PARTE	
<b>CATASTO TERRENI RAVENNA</b>			
SEZIONE	FOGLIO	MAPPALE	
S.A.			

**ELEMENTI COSTITUENTI L'INSIEME**

DENOMINAZIONE	107	DESTINAZIONE D'USO	CAPANNO
---------------	-----	--------------------	---------

**SCHEMA STATO CONCESSIONATO**

**SCHEMA STATO RILEVATO**

**AREA DI SUPPORTO ALLA BALNEAZIONE**

DESTINAZIONE D'USO	ACCESSIBILITA'
PARCHEGGIO MQ: <input type="text" value="0"/>	<input type="checkbox"/> PRESENZA DI BARRIERE ARCHITETTONICHE
VERDE MQ: <input type="text" value="0"/>	<input type="checkbox"/> PRESENZA DI DUNA IN AREA CONCESSIONATA
ATTREZ. SPORT. MQ: <input type="text" value="0"/>	DIST. DUNAEDIF. <input type="text"/> SCHEDA: <input type="text"/>
SUP TEMPORANEE: <input type="text" value="0,00"/>	RECINZIONE AREA: <input type="text"/>

**FOTO AREA A SUPPORTO DELLA BALNEAZIONE**



N. CABINE: <input type="text" value="0"/>	STATO: SUFFICIENTE
---	--------------------

**SUPERFICI IMPERMEABILI**

PAVIMENTATA MQ: <input type="text" value="0"/>	PAVIMENTAZIONE: <input type="text"/>
--	--------------------------------------

**SUPERFICI PERMEABILI**

PAVIMENTATA MQ: <input type="text" value="0"/>	PAVIMENTAZIONE: <input type="text"/>
--	--------------------------------------

**AREA DESTINATA ALLA BALNEAZIONE**

ATTIVITA': <input type="text"/>	<input type="text"/>	<input type="text"/>
---------------------------------	----------------------	----------------------

**SUPERFICI IMPERMEABILI**

PAVIMENTATA MQ: <input type="text" value="0"/>	PAVIMENTAZIONE: <input type="text"/>
--	--------------------------------------

**SUPERFICI PERMEABILI**

PAVIMENTATA MQ: <input type="text" value="0"/>	PAVIMENTAZIONE: <input type="text"/>
--	--------------------------------------

N_OMBRELLONI: <input type="text" value="0"/>	ATTERRAGGIO NATANTI: <input type="text"/>
--	---

STATO: SUFFICIENTE	LARGHEZZA: <input type="text" value="0"/>	LUNGHEZZA: <input type="text" value="0"/>
--------------------	---	---

**FOTO AREA DESTINATA ALLA BALNEAZIONE**



DATI PIANO ARENILE 1996	ESISTENTE DA PROGETTO UNITARIO:	DATI ULTIMA CONCESSIONE EDILIZIA:	INTERVENTO CON PROGETTO UNITARIO:
ESISTENTE: <input type="text"/>	STRUTTURE FISSE: <input type="text"/>	STRUTTURE FISSE: <input type="text" value="0"/>	
INTERVENTO DIRETTO: <input type="text"/>	PAVIMENTAZIONI FISSE: <input type="text"/>	PAVIMENTAZIONI FISSE: <input type="text" value="0"/>	
PROGETTO UNITARIO: <input type="text"/>	TOT. SUP. COPERTA: <input type="text"/>	TOT. SUP. COPERTA: <input type="text" value="11,92"/>	



DATA
21/04/2004
RILEVATORI
GIUNCHI - MINGUZZI
AGGIORNAMENTO
<b>PAGINA 3</b>


**COMUNE DI RAVENNA**  
 AREA 6: PIANIFICAZIONE TERRITORIALE E  
 SERVIZIO PROGETTAZIONE URBANISTICA

**CENSIMENTO STRUTTURE ARENILE**

CODICE STRUTTURA	04.037	
LOC	PORTO CORSINI	
VIA		
CIVICO	0 PARTE	
<b>CATASTO TERRENI RAVENNA</b>		
SEZIONE	FOGLIO	MAPPALE
S.A.		

**ELEMENTI COSTITUENTI L'INSIEME**

DENOMINAZIONE	107	DESTINAZIONE D'USO	CAPANNO
---------------	-----	--------------------	---------

<b>CORPO A</b>		<b>COD. EDI</b>	72318			
DESTINAZIONE/USO:	MATERIALE :	LEGNO	COPERTURA IN ETERNIT.			
CAPANNO	TIPO COSTR:	PREFABBRICATA				
	COPERTURA:	DUE FALDE				
	INFISSI:	LEGNO				
	FINITURE:	FACCIA A VISTA				
SUP. COPERTA:	7,68	H:	3	COLORE1:	VERDE	2
SUP. PORTIC.:	0	H:	0	CONSERVAZIONE:	SUFFICIENTE	
STRUTTURA PORTICO:		MATERIALE:				



<b>CORPO B</b>		<b>COD. EDI</b>				
DESTINAZIONE/USO:	MATERIALE :					
	TIPO COSTR:					
	COPERTURA:					
	INFISSI:					
	FINITURE:					
SUP. COPERTA:	0	H:	0	COLORE1:		2
SUP. PORTIC.:	0	H:	0	CONSERVAZIONE:		
STRUTTURA PORTICO:		MATERIALE:				




<b>CORPO C</b>		<b>COD. EDI</b>				
DESTINAZIONE/USO:	MATERIALE :					
	TIPO COSTR:					
	COPERTURA:					
	INFISSI:					
	FINITURE:					
SUP. COPERTA:	0	H:	0	COLORE1:		2
SUP. PORTIC.:	0	H:	0	CONSERVAZIONE:		
STRUTTURA PORTICO:		MATERIALE:				



<b>CORPO D</b>		<b>COD. EDI</b>				
DESTINAZIONE/USO:	MATERIALE :					
	TIPO COSTR:					
	COPERTURA:					
	INFISSI:					
	FINITURE:					
SUP. COPERTA:	0	H:	0	COLORE1:		2
SUP. PORTIC.:	0	H:	0	CONSERVAZIONE:		
STRUTTURA PORTICO:		MATERIALE:				





DATA	 <b>COMUNE DI RAVENNA</b> AREA 6: PIANIFICAZIONE TERRITORIALE SERVIZIO PROGETTAZIONE URBANISTICA		CODICE STRUTTURA	04.038		
21/04/2004			LOC	PORTO CORSINI		
RILEVATORI	<b>CENSIMENTO STRUTTURE ARENILE</b>			VIA		
GIUNCHI - MINGUZZI				CIVICO	0	PARTE
AGGIORNAMENTO	Pagina 2			Pagina 3		
PAGINA 1	CATASTO TERRENI RAVENNA			SEZIONE	FOGLIO	MAPPALE
				S.A.		

## ELEMENTI COSTITUENTI L'INSIEME

DENOMINAZIONE	116	DESTINAZIONE D'USO	CAPANNO
---------------	-----	--------------------	---------

VINCOLI AMBIENTALI	DINAMICA COSTA	RIPASCIMENTO	TRATTO:
--------------------	----------------	--------------	---------

<input checked="" type="checkbox"/> PAESISTICO LR 31/2000 -L.R. 27/88 -L.R. 1497/39 -L.R. 1039/39 -L.R. 431/85	<input type="checkbox"/> RNS <input checked="" type="checkbox"/> IDROGEOLOGICO <input checked="" type="checkbox"/> SIC <input type="checkbox"/> ZPS	<b>CONNESSIONE RETI</b> CICLABILE >300ML AUTOBUS <300ML PARCHEGGI >300ML AUTOSTRADA >10KM STATALE >1KM PROVINCIALE >1KM		
--	--	---	--	--

NOTE ZONA	
-----------	--

PRESENZA DI FILTRI E DIMENSIONAMENTO	ACCESSIBILITA'	MATERIALE RECINZ.
--------------------------------------	----------------	-------------------

PINETA ALTEZZA	0	LARGHEZZA	80	PINETA DUNA RECINZ.	RETE METALLICA
DUNA ALTEZZA	0	LARGHEZZA	8,39	<b>AREA RETROSTANTE</b>	<b>STATO:</b>
RECINZIONE ALTEZZA	1,2	LARGHEZZA	0	CAMPEGGIO	SUFFICIENTE

ACCESSIBILITA' SPIAGGIA
-------------------------

MODALITA'	NUMERO	PAVIMENTAZIONE	ACCESSI	CONCESSIONE
CARRABILE	1	STERRATO	TIPOLOGIA	NON ESCLUSIVO
PEDONALE	0		PROPIETA'	DEM. FORESTALE

PROTEZIONE DELLA COSTA
------------------------

<input type="checkbox"/> DIFESE A MARE PARALLELE			
DIST. COSTA	INTERASSE	MATERIALE	TIPO
<input type="checkbox"/> DIFESE A MARE RADENTI			
LUNGHEZZA	0	MATERIALE	0
<input type="checkbox"/> DIFESE A PENNELLO			
LUNGHEZZA	INTERASSE	MATERIALE	TIPO

AREA DI PERTINENZA
--------------------

PROPIETA'	DEM.MARITTIMO	N° CONCES.	INIZIO	SCADENZA
CONCESSIONARIO				P.I.
GESTORE				
SUPERFICIE MQ.	DIMENSI		DISTANZA ALTRE CONCESSIONI	
	FRONTE	PROFONDITA'	NORD	SUD

PROGETTO UNITARIO:	DELIBERA	38923/436	DEL	30/07/2002	COMMIT:	CSB COOP. STABILIMENTI CBR COOP BAGNINI
OGGETTO	RAZIONALIZZAZIONE ARENILE PORTO CORSINI					

TITOLI EDILIZI RILASCIATI	NOTE AREA DI PERTINENZA
---------------------------	-------------------------

--	--

DATA
21/04/2004
RILEVATORI
GIUNCHI - MINGUZZI
AGGIORNAMENTO
<b>PAGINA 2</b>



# COMUNE DI RAVENNA

AREA 6: PIANIFICAZIONE TERRITORIALE  
SERVIZIO PROGETTAZIONE URBANISTICA

## CENSIMENTO STRUTTURE ARENILE

Pagina 1
Pagina 3

CODICE STRUTTURA	04.038		
LOC	PORTO CORSINI		
VIA			
CIVICO	0	PARTE	
<b>CATASTO TERRENI RAVENNA</b>			
SEZIONE	FOGLIO	MAPPALE	
	S.A.		

**ELEMENTI COSTITUENTI L'INSIEME**

DENOMINAZIONE	116	DESTINAZIONE D'USO	CAPANNO
---------------	-----	--------------------	---------

**SCHEMA STATO CONCESSIONATO**

**SCHEMA STATO RILEVATO**

**AREA DI SUPPORTO ALLA BALNEAZIONE**

DESTINAZIONE D'USO	ACCESSIBILITA'
PARCHEGGIO MQ: <input type="text" value="0"/>	<input type="checkbox"/> PRESENZA DI BARRIERE ARCHITETTONICHE
VERDE MQ: <input type="text" value="0"/>	<input type="checkbox"/> PRESENZA DI DUNA IN AREA CONCESSIONATA
ATTREZ. SPORT. MQ: <input type="text" value="0"/>	DIST. DUNAEDIF. <input type="text"/> SCHEDA: <input type="text"/>
SUP TEMPORANEE: <input type="text" value="0,00"/>	RECINZIONE AREA: <input type="text"/>

**FOTO AREA A SUPPORTO DELLA BALNEAZIONE**



N. CABINE:  STATO:

**SUPERFICI IMPERMEABILI**

PAVIMENTATA MQ:  PAVIMENTAZIONE:

**SUPERFICI PERMEABILI**

PAVIMENTATA MQ:  PAVIMENTAZIONE:

**AREA DESTINATA ALLA BALNEAZIONE**

ATTIVITA':

**SUPERFICI IMPERMEABILI**

PAVIMENTATA MQ:  PAVIMENTAZIONE:

**SUPERFICI PERMEABILI**

PAVIMENTATA MQ:  PAVIMENTAZIONE:

N\_OMBRELLONI:  ATTERRAGGIO NATANTI:

STATO:  LARGHEZZA:  LUNGHEZZA:

**FOTO AREA DESTINATA ALLA BALNEAZIONE**



<b>DATI PIANO ARENILE 1996</b>	<b>ESISTENTE DA PROGETTO UNITARIO:</b>	<b>DATI ULTIMA CONCESSIONE EDILIZIA:</b>	<b>INTERVENTO CON PROGETTO UNITARIO:</b>
ESISTENTE: <input type="text"/>	STRUTTURE FISSE: <input type="text"/>	STRUTTURE FISSE: <input type="text" value="0"/>	
INTERVENTO DIRETTO: <input type="text"/>	PAVIMENTAZIONI FISSE: <input type="text"/>	PAVIMENTAZIONI FISSE: <input type="text" value="0"/>	
PROGETTO UNITARIO: <input type="text"/>	TOT. SUP. COPERTA: <input type="text"/>	TOT. SUP. COPERTA: <input type="text" value="5,78"/>	



DATA
21/04/2004
RILEVATORI
GIUNCHI - MINGUZZI
AGGIORNAMENTO
<b>PAGINA 3</b>


**COMUNE DI RAVENNA**  
 AREA 6: PIANIFICAZIONE TERRITORIALE E  
 SERVIZIO PROGETTAZIONE URBANISTICA

**CENSIMENTO STRUTTURE ARENILE**

CODICE STRUTTURA	04.038	
LOC	PORTO CORSINI	
VIA		
CIVICO	0 PARTE	
<b>CATASTO TERRENI RAVENNA</b>		
SEZIONE	FOGLIO	MAPPALE
S.A.		

**ELEMENTI COSTITUENTI L'INSIEME**

DENOMINAZIONE	116	DESTINAZIONE D'USO	CAPANNO
---------------	-----	--------------------	---------

<b>CORPO A</b>		COD. EDI	72524
DESTINAZIONE/USO:	MATERIALE :	CEMENTO ARMATO	
CAPANNO	TIPO COSTR:	PREFABBRICATA	
	COPERTURA:	UNA FALDA	
	INFISSI:	LEGNO	
	FINITURE:	INTONACATO	
SUP. COPERTA:	5,5 H:	2,7	COLORE1: BIANCO 2 VERDE
SUP. PORTIC.:	0 H:	0	CONSERVAZIONE: SUFFICIENTE
STRUTTURA PORTICO:		MATERIALE:	



<b>CORPO B</b>		COD. EDI	
DESTINAZIONE/USO:	MATERIALE :		
	TIPO COSTR:		
	COPERTURA:		
	INFISSI:		
	FINITURE:		
SUP. COPERTA:	0 H:	0	COLORE1: 2
SUP. PORTIC.:	0 H:	0	CONSERVAZIONE:
STRUTTURA PORTICO:		MATERIALE:	




<b>CORPO C</b>		COD. EDI	
DESTINAZIONE/USO:	MATERIALE :		
	TIPO COSTR:		
	COPERTURA:		
	INFISSI:		
	FINITURE:		
SUP. COPERTA:	0 H:	0	COLORE1: 2
SUP. PORTIC.:	0 H:	0	CONSERVAZIONE:
STRUTTURA PORTICO:		MATERIALE:	



<b>CORPO D</b>		COD. EDI	
DESTINAZIONE/USO:	MATERIALE :		
	TIPO COSTR:		
	COPERTURA:		
	INFISSI:		
	FINITURE:		
SUP. COPERTA:	0 H:	0	COLORE1: 2
SUP. PORTIC.:	0 H:	0	CONSERVAZIONE:
STRUTTURA PORTICO:		MATERIALE:	





DATA	 <b>COMUNE DI RAVENNA</b> AREA 6: PIANIFICAZIONE TERRITORIALE SERVIZIO PROGETTAZIONE URBANISTICA		CODICE STRUTTURA	04.039	
21/04/2004			LOC	PORTO CORSINI	
RILEVATORI	<b>CENSIMENTO STRUTTURE ARENILE</b>			VIA	
GIUNCHI - MINGUZZI				CIVICO	0
AGGIORNAMENTO	Pagina 2			ZONA PIANO ARENILE 96:	
	Pagina 3			<b>CATASTO TERRENI RAVENNA</b>	
<b>PAGINA 1</b>			SEZIONE	FOGLIO	MAPPALE
			S.A.		

## ELEMENTI COSTITUENTI L'INSIEME

DENOMINAZIONE	111-112	DESTINAZIONE D'USO	CAPANNO
---------------	---------	--------------------	---------

VINCOLI AMBIENTALI	DINAMICA COSTA	RIPASCIMENTO	TRATTO:
--------------------	----------------	--------------	---------

<input checked="" type="checkbox"/> PAESISTICO LR 31/2000 -L.R. 27/88 -L.R. 1497/39 -L.R. 1039/39 -L.R. 431/85	<input type="checkbox"/> RNS <input checked="" type="checkbox"/> IDROGEOLOGICO <input checked="" type="checkbox"/> SIC <input type="checkbox"/> ZPS	<b>CONNESSIONE RETI</b> CICLABILE >300ML AUTOBUS <300ML PARCHEGGI >300ML AUTOSTRADA >10KM STATALE >1KM PROVINCIALE >1KM		
--	--	---	--	--

NOTE ZONA	
-----------	--

PRESENZA DI FILTRI E DIMENSIONAMENTO	ACCESSIBILITA'	MATERIALE RECINZ.
--------------------------------------	----------------	-------------------

PINETA ALTEZZA	0	LARGHEZZA	80	PINETA DUNA RECINZ.	RETE METALLICA
DUNA ALTEZZA	0	LARGHEZZA	8,39	<b>AREA RETROSTANTE</b>	<b>STATO:</b>
RECINZIONE ALTEZZA	1,2	LARGHEZZA	0	CAMPEGGIO	SUFFICIENTE

ACCESSIBILITA' SPIAGGIA
-------------------------

MODALITA'	NUMERO	PAVIMENTAZIONE	ACCESSI	CONCESSIONE
CARRABILE	1	STERRATO	TIPOLOGIA	NON ESCLUSIVO CONC.
PEDONALE	0		PROPIETA'	DEM. FORESTALE

PROTEZIONE DELLA COSTA
------------------------

<input type="checkbox"/> DIFESE A MARE PARALLELE					
DIST. COSTA	INTERASSE	MATERIALE	TIPO		
<input type="checkbox"/> DIFESE A MARE RADENTI					
LUNGHEZZA	0	MATERIALE	0	TIPO	0
<input type="checkbox"/> DIFESE A PENNELLO					
LUNGHEZZA	INTERASSE	MATERIALE	TIPO		

AREA DI PERTINENZA
--------------------

PROPIETA'	DEM.MARITTIMO	N° CONCES.	INIZIO	SCADENZA
CONCESSIONARIO				P.I.
GESTORE				
SUPERFICIE MQ.	DIMENSI		DISTANZA ALTRE CONCESSIONI	
	FRONTE	PROFONDITA'	NORD	SUD

PROGETTO UNITARIO:	DELIBERA	38923/436	DEL	30/07/2002	COMMIT:	CSB COOP. STABILIMENTI CBR COOP BAGNINI
OGGETTO	RAZIONALIZZAZIONE ARENILE PORTO CORSINI					

TITOLI EDILIZI RILASCIATI	NOTE AREA DI PERTINENZA
---------------------------	-------------------------

--	--

DATA
21/04/2004
RILEVATORI
GIUNCHI - MINGUZZI
AGGIORNAMENTO
<b>PAGINA 2</b>

CODICE STRUTTURA	04.039		
LOC	PORTO CORSINI		
VIA			
CIVICO	0	PARTE	
<b>CATASTO TERRENI RAVENNA</b>			
SEZIONE	FOGLIO	MAPPALE	
	S.A.		

**CENSIMENTO STRUTTURE ARENILE**

**ELEMENTI COSTITUENTI L'INSIEME**

DENOMINAZIONE	111-112	DESTINAZIONE D'USO	CAPANNO
---------------	---------	--------------------	---------

**SCHEMA STATO CONCESSIONATO**

**SCHEMA STATO RILEVATO**

**AREA DI SUPPORTO ALLA BALNEAZIONE**

DESTINAZIONE D'USO	ACCESSIBILITA'
PARCHEGGIO MQ: <input type="text" value="0"/>	<input type="checkbox"/> PRESENZA DI BARRIERE ARCHITETTONICHE
VERDE MQ: <input type="text" value="0"/>	<input type="checkbox"/> PRESENZA DI DUNA IN AREA CONCESSIONATA
ATTREZ. SPORT. MQ: <input type="text" value="0"/>	DIST. DUNAEDIF. <input type="text"/> SCHEDA: <input type="text"/>
SUP TEMPORANEE: <input type="text" value="0,00"/>	RECINZIONE AREA: <input type="text"/>

**FOTO AREA A SUPPORTO DELLA BALNEAZIONE**



N. CABINE: <input type="text" value="0"/>	STATO: SUFFICIENTE
---	--------------------

**SUPERFICI IMPERMEABILI**

PAVIMENTATA MQ: <input type="text" value="0"/>	PAVIMENTAZIONE: <input type="text"/>
--	--------------------------------------

**SUPERFICI PERMEABILI**

PAVIMENTATA MQ: <input type="text" value="0"/>	PAVIMENTAZIONE: <input type="text"/>
--	--------------------------------------

**AREA DESTINATA ALLA BALNEAZIONE**

**FOTO AREA DESTINATA ALLA BALNEAZIONE**

ATTIVITA': <input type="text"/>	<input type="text"/>	<input type="text"/>
---------------------------------	----------------------	----------------------

**SUPERFICI IMPERMEABILI**

PAVIMENTATA MQ: <input type="text" value="0"/>	PAVIMENTAZIONE: <input type="text"/>
--	--------------------------------------

**SUPERFICI PERMEABILI**

PAVIMENTATA MQ: <input type="text" value="0"/>	PAVIMENTAZIONE: <input type="text"/>
--	--------------------------------------

N_OMBRELLONI: <input type="text" value="0"/>	ATTERRAGGIO NATANTI: <input type="text"/>
--	---

STATO: SUFFICIENTE	LARGHEZZA: <input type="text" value="0"/>	LUNGHEZZA: <input type="text" value="0"/>
--------------------	---	---



<b>DATI PIANO ARENILE 1996</b>	<b>ESISTENTE DA PROGETTO UNITARIO:</b>	<b>DATI ULTIMA CONCESSIONE EDILIZIA:</b>	<b>INTERVENTO CON PROGETTO UNITARIO:</b>
ESISTENTE: <input type="text"/>	STRUTTURE FISSE: <input type="text"/>	STRUTTURE FISSE: <input type="text" value="0"/>	
INTERVENTO DIRETTO: <input type="text"/>	PAVIMENTAZIONI FISSE: <input type="text"/>	PAVIMENTAZIONI FISSE: <input type="text" value="0"/>	
PROGETTO UNITARIO: <input type="text"/>	TOT. SUP. COPERTA: <input type="text"/>	TOT. SUP. COPERTA: <input type="text" value="18,36"/>	



DATA
21/04/2004
RILEVATORI
GIUNCHI - MINGUZZI
AGGIORNAMENTO
<b>PAGINA 3</b>



# COMUNE DI RAVENNA

AREA 6: PIANIFICAZIONE TERRITORIALE E SERVIZIO PROGETTAZIONE URBANISTICA

## CENSIMENTO STRUTTURE ARENILE

CODICE STRUTTURA	04.039	
LOC	PORTO CORSINI	
VIA		
CIVICO	0 PARTE	
<b>CATASTO TERRENI RAVENNA</b>		
SEZIONE	FOGLIO	MAPPALE
S.A.		

**ELEMENTI COSTITUENTI L'INSIEME**

DENOMINAZIONE	111-112	DESTINAZIONE D'USO	CAPANNO
---------------	---------	--------------------	---------

<b>CORPO A</b>	COD. EDI	72319	
DESTINAZIONE/USO:	MATERIALE :	LEGNO	
CAPANNO	TIPO COSTR:	PREFABBRICATA	
	COPERTURA:	DUE FALDE	
	INFISSI:	LEGNO	
	FINITURE:	FACCIA A VISTA	
SUP. COPERTA:	18 H:	2,7 COLORE1:	MARRONE 2
SUP. PORTIC.:	18,36 H:	2,7 CONSERVAZIONE:	SUFFICIENTE
STRUTTURA PORTICO:		MATERIALE:	



<b>CORPO B</b>	COD. EDI		
DESTINAZIONE/USO:	MATERIALE :		
	TIPO COSTR:		
	COPERTURA:		
	INFISSI:		
	FINITURE:		
SUP. COPERTA:	0 H:	0 COLORE1:	2
SUP. PORTIC.:	0 H:	0 CONSERVAZIONE:	
STRUTTURA PORTICO:		MATERIALE:	




<b>CORPO C</b>	COD. EDI		
DESTINAZIONE/USO:	MATERIALE :		
	TIPO COSTR:		
	COPERTURA:		
	INFISSI:		
	FINITURE:		
SUP. COPERTA:	0 H:	0 COLORE1:	2
SUP. PORTIC.:	0 H:	0 CONSERVAZIONE:	
STRUTTURA PORTICO:		MATERIALE:	



<b>CORPO D</b>	COD. EDI		
DESTINAZIONE/USO:	MATERIALE :		
	TIPO COSTR:		
	COPERTURA:		
	INFISSI:		
	FINITURE:		
SUP. COPERTA:	0 H:	0 COLORE1:	2
SUP. PORTIC.:	0 H:	0 CONSERVAZIONE:	
STRUTTURA PORTICO:		MATERIALE:	





DATA	 <b>COMUNE DI RAVENNA</b> AREA 6: PIANIFICAZIONE TERRITORIALE SERVIZIO PROGETTAZIONE URBANISTICA	CODICE STRUTTURA	04.040
21/04/2004		LOC	MARINA ROMEA
RILEVATORI		VIA	
GIUNCHI - MINGUZZI		CIVICO	0 PARTE
AGGIORNAMENTO		ZONA PIANO ARENILE 96:	
	<b>CENSIMENTO STRUTTURE ARENILE</b>	<b>CATASTO TERRENI RAVENNA</b>	
<b>PAGINA 1</b>	Pagina 2	Pagina 3	
SEZIONE	FOGLIO	MAPPALE	
S.A.			

## ELEMENTI COSTITUENTI L'INSIEME

DENOMINAZIONE	Cabina Enel	DESTINAZIONE D'USO	CABINA ENEL
---------------	-------------	--------------------	-------------

VINCOLI AMBIENTALI	DINAMICA COSTA	EROSIONE	TRATTO:
--------------------	----------------	----------	---------

<input checked="" type="checkbox"/> PAESISTICO LR 31/2000 -L.R. 27/88 -L.R. 1497/39 -L.R. 1039/39 -L.R. 431/85	<input type="checkbox"/> RNS <input type="checkbox"/> IDROGEOLOGICO <input checked="" type="checkbox"/> SIC <input type="checkbox"/> ZPS	<b>CONNESSIONE RETI</b> CICLABILE >300ML AUTOBUS <300ML PARCHEGGI >300ML AUTOSTRADA >10KM STATALE >1KM PROVINCIALE >1KM		
--	---	---	--	--

NOTE ZONA	
-----------	--

PRESENZA DI FILTRI E DIMENSIONAMENTO	ACCESSIBILITA'	MATERIALE RECINZ.
--------------------------------------	----------------	-------------------

PINETA ALTEZZA	0	LARGHEZZA	112,44	PINETA RECINZIONE	RETE METALLICA
DUNA ALTEZZA	0	LARGHEZZA	0	AREA RETROSTANTE	STATO:
RECINZIONE ALTEZZA	1,2	LARGHEZZA	0	EDIFICATO	SUFFICIENTE

ACCESSIBILITA' SPIAGGIA
-------------------------

MODALITA'	NUMERO	PAVIMENTAZIONE	ACCESSI	CONCESSIONE
CARRABILE	1	ASFALTATO	TIPOLOGIA	NON ESCLUSIVO CONC.
PEDONALE	1	STERRATO	PROPIETA'	DEM. FORESTALE

PROTEZIONE DELLA COSTA
------------------------

<input type="checkbox"/> DIFESE A MARE PARALLELE			
DIST. COSTA	INTERASSE	MATERIALE	TIPO
<input type="checkbox"/> DIFESE A MARE RADENTI			
LUNGHEZZA	0	MATERIALE	0 TIPO
<input type="checkbox"/> DIFESE A PENNELLO			
LUNGHEZZA	INTERASSE	MATERIALE	TIPO

AREA DI PERTINENZA
--------------------

PROPIETA'	DEM.MARITTIMO	N° CONCES.	INIZIO	SCADENZA
CONCESSIONARIO				P.I.
GESTORE				
SUPERFICIE MQ.	DIMENSI		DISTANZA ALTRE CONCESSIONI	
	FRONTE	PROFONDITA'	NORD	SUD

PROGETTO UNITARIO:	DELIBERA	20093/277	DEL	10/04/2001	COMMIT:	CSB COOP. STABILIMENTI CBR COOP BAGNINI
OGGETTO	RAZIONALIZZAZIONE ARENILE MARINA ROMEA					

TITOLI EDILIZI RILASCIATI	NOTE AREA DI PERTINENZA
---------------------------	-------------------------

--	--





DATA
21/04/2004
RILEVATORI
GIUNCHI - MINGUZZI
AGGIORNAMENTO
<b>PAGINA 3</b>

CODICE STRUTTURA	04.040		
LOC	MARINA ROMEA		
VIA			
CIVICO	0	PARTE	
<b>CATASTO TERRENI RAVENNA</b>			
SEZIONE	FOGLIO	MAPPALE	
	S.A.		

**ELEMENTI COSTITUENTI L'INSIEME**

DENOMINAZIONE	Cabina Enel	DESTINAZIONE D'USO	CABINA ENEL
---------------	-------------	--------------------	-------------

<b>CORPO A</b>	COD. EDI	71987				
DESTINAZIONE/USO:	MATERIALE:	METALLO				
CABINA	TIPO COSTR:	PREFABBRICATA				
	COPERTURA:	PIANA				
	INFISSI:	METALLO				
	FINITURE:	FACCIA A VISTA				
SUP. COPERTA:	10,14	H:	3	COLORE1:	BIANCO	2
SUP. PORTIC.:	0	H:	0	CONSERVAZIONE:	SUFFICIENTE	
STRUTTURA PORTICO:		MATERIALE:				



<b>CORPO B</b>	COD. EDI					
DESTINAZIONE/USO:	MATERIALE:					
	TIPO COSTR:					
	COPERTURA:					
	INFISSI:					
	FINITURE:					
SUP. COPERTA:	0	H:	0	COLORE1:		2
SUP. PORTIC.:	0	H:	0	CONSERVAZIONE:		
STRUTTURA PORTICO:		MATERIALE:				



<b>CORPO C</b>	COD. EDI					
DESTINAZIONE/USO:	MATERIALE:					
	TIPO COSTR:					
	COPERTURA:					
	INFISSI:					
	FINITURE:					
SUP. COPERTA:	0	H:	0	COLORE1:		2
SUP. PORTIC.:	0	H:	0	CONSERVAZIONE:		
STRUTTURA PORTICO:		MATERIALE:				



<b>CORPO D</b>	COD. EDI					
DESTINAZIONE/USO:	MATERIALE:					
	TIPO COSTR:					
	COPERTURA:					
	INFISSI:					
	FINITURE:					
SUP. COPERTA:	0	H:	0	COLORE1:		2
SUP. PORTIC.:	0	H:	0	CONSERVAZIONE:		
STRUTTURA PORTICO:		MATERIALE:				



DATA	 <b>COMUNE DI RAVENNA</b> AREA 6: PIANIFICAZIONE TERRITORIALE SERVIZIO PROGETTAZIONE URBANISTICA		CODICE STRUTTURA	04.041	
21/04/2004			LOC	PORTO CORSINI	
RILEVATORI	<b>CENSIMENTO STRUTTURE ARENILE</b>			VIA	
GIUNCHI - MINGUZZI				CIVICO	0
AGGIORNAMENTO	Pagina 2			ZONA PIANO ARENILE 96:	
	Pagina 3			<b>CATASTO TERRENI RAVENNA</b>	
<b>PAGINA 1</b>	SEZIONE	FOGLIO	MAPPALE		
	S.A.	0	0		

## ELEMENTI COSTITUENTI L'INSIEME

DENOMINAZIONE	ADRIATICO WIND CLUB	DESTINAZIONE D'USO	SOCIETA' SPORTIVA
---------------	---------------------	--------------------	-------------------

## VINCOLI AMBIENTALI

<input checked="" type="checkbox"/> PAESISTICO LR 31/2000	<input type="checkbox"/> RNS
-L.R. 27/88	<input type="checkbox"/> IDROGEOLOGICO
-L.R. 1497/39	<input type="checkbox"/> SIC
-L.R. 1039/39	<input type="checkbox"/> ZPS
-L.R. 431/85	


## DINAMICA COSTA

CONNESSIONE RETI	
CICLABILE	>300ML
AUTOBUS	<300ML
PARCHEGGI	>300ML
AUTOSTRADA	>10KM
STATALE	>1KM
PROVINCIALE	>1KM

## RIPASCIMENTO



## TRATTO:



## NOTE ZONA

## PRESENZA DI FILTRI E DIMENSIONAMENTO

PINETA	ALTEZZA	0	LARGHEZZA	781,39
DUNA	ALTEZZA	0	LARGHEZZA	0
RECINZIONE	ALTEZZA	1,2	LARGHEZZA	0

## ACCESSIBILITA'

PINETA	RETE METALLICA
AREA RETROSTANTE	STATO:
EDIFICATO	SUFFICIENTE

## MATERIALE RECINZ.

## ACCESSIBILITA' SPIAGGIA

MODALITA'	NUMERO	PAVIMENTAZIONE	ACCESSI	CONCESSIONE
CARRABILE	1	STERRATO	TIPOLOGIA ESCLUSIVO	CONC. 0
PEDONALE	0		PROPIETA' DEM. MARITTIMO	

## PROTEZIONE DELLA COSTA

<input type="checkbox"/> DIFESE A MARE PARALLELE
DIST. COSTA 0 INTERASSE 0 MATERIALE TIPO
<input type="checkbox"/> DIFESE A MARE RADENTI
LUNGHEZZA 0 MATERIALE TIPO
<input type="checkbox"/> DIFESE A PENNELLO
LUNGHEZZA 0 INTERASSE 0 MATERIALE TIPO

## AREA DI PERTINENZA

PROPIETA'	DEM.MARITTIMO	N° CONCES.	INIZIO	SCADENZA
CONCESSIONARIO	Soc. Adriatico Wind Club		P.I.	01068550399
GESTORE	Soleri Fabio			
SUPERFICIE MQ.	DIMENSI		DISTANZA ALTRE CONCESSIONI	
9348	FRONTE	44,25	PROFONDITA'	215,6
	NORD	29,12	SUD	1331,46

PROGETTO UNITARIO:	DELIBERA	38923/436	DEL	30/07/2002	COMMIT:	CSB COOP. STABILIMENTI CBR COOP BAGNINI
OGGETTO	RAZIONALIZZAZIONE ARENILE PORTO CORSINI					

## TITOLI EDILIZI RILASCIATI

--

## NOTE AREA DI PERTINENZA

CIRCOLO ARCI
--------------

DATA
21/04/2004
RILEVATORI
GIUNCHI - MINGUZZI
AGGIORNAMENTO
<b>PAGINA 2</b>

CODICE STRUTTURA	04.041		
LOC	PORTO CORSINI		
VIA			
CIVICO	0	PARTE	
<b>CATASTO TERRENI RAVENNA</b>			
SEZIONE	FOGLIO	MAPPALE	
S.A.	0	0	

**CENSIMENTO STRUTTURE ARENILE**

**ELEMENTI COSTITUENTI L'INSIEME**

DENOMINAZIONE	ADRIATICO WIND CLUB	DESTINAZIONE D'USO	SOCIETA' SPORTIVA
---------------	---------------------	--------------------	-------------------

**SCHEMA STATO CONCESSIONATO**

**SCHEMA STATO RILEVATO**

**AREA DI SUPPORTO ALLA BALNEAZIONE**

DESTINAZIONE D'USO	ACCESSIBILITA'
PARCHEGGIO MQ: 0	<input type="checkbox"/> PRESENZA DI BARRIERE ARCHITETTONICHE
VERDE MQ: 0	<input type="checkbox"/> PRESENZA DI DUNA IN AREA CONCESSIONATA
ATTREZ. SPORT. MQ: 0	DIST. DUNAEDIF. SCHEDA:
SUP TEMPORANEE: 173,32	RECINZIONE AREA: RETE METALLICA

**FOTO AREA A SUPPORTO DELLA BALNEAZIONE**



**SUPERFICI IMPERMEABILI**

PAVIMENTATA MQ: 0	PAVIMENTAZIONE:
-------------------	-----------------

**SUPERFICI PERMEABILI**

PAVIMENTATA MQ: 0	PAVIMENTAZIONE: AUTOBLOCCANTI
-------------------	-------------------------------

COMPLETAMENTE RECINTATO. AUTOBLOCCANTI IN CEMENTO CON APERTURA PER PASSAGGIO ERBA. SUPERFICIE PER RIMESSAGGIO NATANTI MQ. 10.000.

N. CABINE: 0	STATO: SUFFICIENTE
--------------	--------------------

**AREA DESTINATA ALLA BALNEAZIONE**

**FOTO AREA DESTINATA ALLA BALNEAZIONE**

ATTIVITA':

**SUPERFICI IMPERMEABILI**

PAVIMENTATA MQ: 0	PAVIMENTAZIONE:
-------------------	-----------------

**SUPERFICI PERMEABILI**

PAVIMENTATA MQ: 0	PAVIMENTAZIONE: LASTRE CEMENTO
-------------------	--------------------------------

N\_OMBRELLONI: 0

STATO: SUFFICIENTE

ATTERRAGGIO NATANTI:  
LARGHEZZA: 0 LUNGHEZZA: 0



<b>DATI PIANO ARENILE 1996</b>	<b>ESISTENTE DA PROGETTO UNITARIO:</b>	<b>DATI ULTIMA CONCESSIONE EDILIZIA:</b>	<b>INTERVENTO CON PROGETTO UNITARIO:</b>
ESISTENTE:	STRUTTURE FISSE: 220	STRUTTURE FISSE: 0	
INTERVENTO DIRETTO:	PAVIMENTAZIONI FISSE:	PAVIMENTAZIONI FISSE: 0	
PROGETTO UNITARIO:	TOT. SUP. COPERTA: 220	TOT. SUP. COPERTA: 217,01	



DATA
21/04/2004
RILEVATORI
GIUNCHI - MINGUZZI
AGGIORNAMENTO
<b>PAGINA 3</b>

CODICE STRUTTURA	04.041	
LOC	PORTO CORSINI	
VIA		
CIVICO	0 PARTE	
<b>CATASTO TERRENI RAVENNA</b>		
SEZIONE	FOGLIO	MAPPALE
S.A.	0	0

**ELEMENTI COSTITUENTI L'INSIEME**

DENOMINAZIONE	ADRIATICO WIND CLUB	DESTINAZIONE D'USO	SOCIETA' SPORTIVA
---------------	---------------------	--------------------	-------------------

<b>CORPO A</b>	COD. EDI	72734					
DESTINAZIONE/USO:	MATERIALE :	CEMENTO ARMATO	RIVESTITO CON PIASTRELLE IN CERAMICA. PORTICO TAMPONATO CON INFISSI IN ALLUMINIO. SCALA ESTERNA IN METALLO.				
BAR RISTORO	TIPO COSTR:	PREFABBRICATA					
MAGAZZINO	COPERTURA:	PIANA CALPESTABIL					
SPOGLIATOIO	INFISSI:	ALLUMINIO					
SERVIZIO IGIENICO	FINITURE:	RIVESTITO					
SUP. COPERTA:	217,01	H:	3,5	COLORE1:	AZZURRO	2	BIANCO
SUP. PORTIC.:	0	H:	0	CONSERVAZIONE:	SUFFICIENTE		
STRUTTURA PORTICO:	FISSA	MATERIALE:	CEMENTO ARMATO				



<b>CORPO B</b>	COD. EDI						
DESTINAZIONE/USO:	MATERIALE :						
	TIPO COSTR:						
	COPERTURA:						
	INFISSI:						
	FINITURE:						
SUP. COPERTA:	0	H:	0	COLORE1:		2	
SUP. PORTIC.:	0	H:	0	CONSERVAZIONE:			
STRUTTURA PORTICO:		MATERIALE:					




<b>CORPO C</b>	COD. EDI						
DESTINAZIONE/USO:	MATERIALE :						
	TIPO COSTR:						
	COPERTURA:						
	INFISSI:						
	FINITURE:						
SUP. COPERTA:	0	H:	0	COLORE1:		2	
SUP. PORTIC.:	0	H:	0	CONSERVAZIONE:			
STRUTTURA PORTICO:		MATERIALE:					



<b>CORPO D</b>	COD. EDI						
DESTINAZIONE/USO:	MATERIALE :						
	TIPO COSTR:						
	COPERTURA:						
	INFISSI:						
	FINITURE:						
SUP. COPERTA:	0	H:	0	COLORE1:		2	
SUP. PORTIC.:	0	H:	0	CONSERVAZIONE:			
STRUTTURA PORTICO:		MATERIALE:					





DATA	 <b>COMUNE DI RAVENNA</b> AREA 6: PIANIFICAZIONE TERRITORIALE SERVIZIO PROGETTAZIONE URBANISTICA		CODICE STRUTTURA	04.042		
21/04/2004			LOC	PORTO CORSINI		
RILEVATORI	<b>CENSIMENTO STRUTTURE ARENILE</b>			VIA		
GIUNCHI - MINGUZZI				CIVICO	0	PARTE
AGGIORNAMENTO	Pagina 2			Pagina 3		
PAGINA 1	CATASTO TERRENI RAVENNA			SEZIONE	FOGLIO	MAPPALE
				S.A.	0	0

## ELEMENTI COSTITUENTI L'INSIEME

DENOMINAZIONE	Civile abitazione	DESTINAZIONE D'USO	CIVILE ABITAZIONE
---------------	-------------------	--------------------	-------------------

VINCOLI AMBIENTALI	DINAMICA COSTA	RIPASCIMENTO	TRATTO:
--------------------	----------------	--------------	---------

<input checked="" type="checkbox"/> PAESISTICO LR 31/2000 -L.R. 27/88 -L.R. 1497/39 -L.R. 1039/39 -L.R. 431/85	<input type="checkbox"/> RNS <input type="checkbox"/> IDROGEOLOGICO <input type="checkbox"/> SIC <input type="checkbox"/> ZPS	<b>CONNESSIONE RETI</b> CICLABILE >300ML AUTOBUS <300ML PARCHEGGI >300ML AUTOSTRADA >10KM STATALE >1KM PROVINCIALE >1KM		
--	--	---	--	--

NOTE ZONA	
-----------	--

PRESENZA DI FILTRI E DIMENSIONAMENTO	ACCESSIBILITA'	MATERIALE RECINZ.
--------------------------------------	----------------	-------------------

PINETA ALTEZZA 0 LARGHEZZA 0	PINETA RETE METALLICA
DUNA ALTEZZA 0 LARGHEZZA 0	AREA RETROSTANTE
RECINZIONE ALTEZZA 1,5 LARGHEZZA 0,2	EDIFICATO
	STATO: SUFFICIENTE

ACCESSIBILITA' SPIAGGIA
-------------------------

MODALITA'	NUMERO	PAVIMENTAZIONE	ACCESSI	CONCESSIONE
CARRABILE	0		TIPOLOGIA DIRETTO	CONC. 0
PEDONALE	0		PROPIETA'	

PROTEZIONE DELLA COSTA
------------------------

<input type="checkbox"/> DIFESE A MARE PARALLELE
DIST. COSTA 0 INTERASSE 0 MATERIALE TIPO
<input type="checkbox"/> DIFESE A MARE RADENTI
LUNGHEZZA 0 MATERIALE TIPO
<input type="checkbox"/> DIFESE A PENNELLO
LUNGHEZZA 0 INTERASSE 0 MATERIALE TIPO

AREA DI PERTINENZA
--------------------

PROPIETA' DEM.MARITTIMO N° CONCES. INIZIO SCADENZA
CONCESSIONARIO P.I.
GESTORE
SUPERFICIE MQ. DIMENSI DISTANZA ALTRE CONCESSIONI
0 FRONTE 0 PROFONDITA' 0 NORD 0 SUD 0
PROGETTO UNITARIO: DELIBERA DEL COMMIT:
OGGETTO

TITOLI EDILIZI RILASCIATI	NOTE AREA DI PERTINENZA
---------------------------	-------------------------

--	--

DATA
21/04/2004
RILEVATORI
GIUNCHI - MINGUZZI
AGGIORNAMENTO
<b>PAGINA 2</b>

CODICE STRUTTURA	04.042		
LOC	PORTO CORSINI		
VIA			
CIVICO	0	PARTE	
<b>CATASTO TERRENI RAVENNA</b>			
SEZIONE	FOGLIO	MAPPALE	
S.A.	0	0	

**CENSIMENTO STRUTTURE ARENILE**

**ELEMENTI COSTITUENTI L'INSIEME**

DENOMINAZIONE	Civile abitazione	DESTINAZIONE D'USO	CIVILE ABITAZIONE
---------------	-------------------	--------------------	-------------------

**SCHEMA STATO CONCESSIONATO**

**SCHEMA STATO RILEVATO**

**AREA DI SUPPORTO ALLA BALNEAZIONE**

DESTINAZIONE D'USO	ACCESSIBILITA'
PARCHEGGIO MQ: <input type="text" value="0"/>	<input type="checkbox"/> PRESENZA DI BARRIERE ARCHITETTONICHE
VERDE MQ: <input type="text" value="0"/>	<input type="checkbox"/> PRESENZA DI DUNA IN AREA CONCESSIONATA
ATTREZ. SPORT. MQ: <input type="text" value="0"/>	DIST. DUNA EDIF. <input type="text" value="\"/> SCHEDA: <input type="text" value="\"/>
SUP TEMPORANEE: <input type="text" value="0,00"/>	RECINZIONE AREA: <input type="text"/>

**FOTO AREA A SUPPORTO DELLA BALNEAZIONE**



**SUPERFICI IMPERMEABILI**

PAVIMENTATA MQ: <input type="text" value="0"/>	PAVIMENTAZIONE: <input type="text"/>
--	--------------------------------------

**SUPERFICI PERMEABILI**

PAVIMENTATA MQ: <input type="text" value="0"/>	PAVIMENTAZIONE: <input type="text"/>
--	--------------------------------------

N. CABINE: <input type="text" value="0"/>	STATO: <input type="text" value="SUFFICIENTE"/>
---	---

**AREA DESTINATA ALLA BALNEAZIONE**

ATTIVITA':

**SUPERFICI IMPERMEABILI**

PAVIMENTATA MQ: <input type="text" value="0"/>	PAVIMENTAZIONE: <input type="text"/>
--	--------------------------------------

**SUPERFICI PERMEABILI**

PAVIMENTATA MQ: <input type="text" value="0"/>	PAVIMENTAZIONE: <input type="text"/>
--	--------------------------------------

N\_OMBRELLONI:  ATTERRAGGIO NATANTI:

STATO: <input type="text" value="SUFFICIENTE"/>	LARGHEZZA: <input type="text" value="0"/>	LUNGHEZZA: <input type="text" value="0"/>
---	---	---

**FOTO AREA DESTINATA ALLA BALNEAZIONE**



<b>DATI PIANO ARENILE 1996</b>	<b>ESISTENTE DA PROGETTO UNITARIO:</b>	<b>DATI ULTIMA CONCESSIONE EDILIZIA:</b>	<b>INTERVENTO CON PROGETTO UNITARIO:</b>
ESISTENTE: <input type="text"/>	STRUTTURE FISSE: <input type="text"/>	STRUTTURE FISSE: <input type="text" value="0"/>	<input type="text"/>
INTERVENTO DIRETTO: <input type="text"/>	PAVIMENTAZIONI FISSE: <input type="text"/>	PAVIMENTAZIONI FISSE: <input type="text" value="0"/>	
PROGETTO UNITARIO: <input type="text"/>	TOT. SUP. COPERTA: <input type="text"/>	TOT. SUP. COPERTA: <input type="text" value="70,09"/>	



DATA
21/04/2004
RILEVATORI
GIUNCHI - MINGUZZI
AGGIORNAMENTO
<b>PAGINA 3</b>

CODICE STRUTTURA	04.042	
LOC	PORTO CORSINI	
VIA		
CIVICO	0 PARTE	
<b>CATASTO TERRENI RAVENNA</b>		
SEZIONE	FOGLIO	MAPPALE
S.A.	0	0

**ELEMENTI COSTITUENTI L'INSIEME**

DENOMINAZIONE	Civile abitazione	DESTINAZIONE D'USO	CIVILE ABITAZIONE
---------------	-------------------	--------------------	-------------------

<b>CORPO A</b>	COD. EDI	72315				
DESTINAZIONE/USO:	MATERIALE :	CEMENTO ARMATO	PORZIONE CON MATTONE FACCIA A VISTA.			
ABITAZIONE	TIPO COSTR:	IN OPERA				
	COPERTURA:	PIANA				
	INFISSI:	LEGNO				
	FINITURE:	INTONACATO				
SUP. COPERTA:	70,09	H:	3,2	COLORE1:	BIANCO	2
SUP. PORTIC.:	0	H:	0	CONSERVAZIONE:	INSUFFICIENTE	
STRUTTURA PORTICO:		MATERIALE:				



<b>CORPO B</b>	COD. EDI					
DESTINAZIONE/USO:	MATERIALE :					
	TIPO COSTR:					
	COPERTURA:					
	INFISSI:					
	FINITURE:					
SUP. COPERTA:	0	H:	0	COLORE1:		2
SUP. PORTIC.:	0	H:	0	CONSERVAZIONE:		
STRUTTURA PORTICO:		MATERIALE:				




<b>CORPO C</b>	COD. EDI					
DESTINAZIONE/USO:	MATERIALE :					
	TIPO COSTR:					
	COPERTURA:					
	INFISSI:					
	FINITURE:					
SUP. COPERTA:	0	H:	0	COLORE1:		2
SUP. PORTIC.:	0	H:	0	CONSERVAZIONE:		
STRUTTURA PORTICO:		MATERIALE:				



<b>CORPO D</b>	COD. EDI					
DESTINAZIONE/USO:	MATERIALE :					
	TIPO COSTR:					
	COPERTURA:					
	INFISSI:					
	FINITURE:					
SUP. COPERTA:	0	H:	0	COLORE1:		2
SUP. PORTIC.:	0	H:	0	CONSERVAZIONE:		
STRUTTURA PORTICO:		MATERIALE:				





DATA	 <b>COMUNE DI RAVENNA</b> AREA 6: PIANIFICAZIONE TERRITORIALE SERVIZIO PROGETTAZIONE URBANISTICA		CODICE STRUTTURA	05.001	
17/02/2004			LOC	MARINA DI RAVENNA	
RILEVATORI	<b>CENSIMENTO STRUTTURE ARENILE</b>		VIA	Viale delle Nazioni	
GIUNCHI - MINGUZZI			CIVICO	2 PARTE	
AGGIORNAMENTO	Pagina 2		ZONA PIANO ARENILE 96:	A-B1	
	Pagina 3		<b>CATASTO TERRENI RAVENNA</b>		
<b>PAGINA 1</b>			SEZIONE	FOGLIO	MAPPALE
			RA		

## ELEMENTI COSTITUENTI L'INSIEME

DENOMINAZIONE	Bagno La Piazzetta	DESTINAZIONE D'USO	STABILIMENTO BALNEARE
---------------	--------------------	--------------------	-----------------------

VINCOLI AMBIENTALI	DINAMICA COSTA	STABILE	TRATTO:
--------------------	----------------	---------	---------

<input checked="" type="checkbox"/> PAESISTICO LR 31/2000 -L.R. 27/88 -L.R. 1497/39 -L.R. 1039/39 -L.R. 431/85	<input type="checkbox"/> RNS <input type="checkbox"/> IDROGEOLOGICO <input type="checkbox"/> SIC <input type="checkbox"/> ZPS	<b>CONNESSIONE RETI</b> CICLABILE >300ML AUTOBUS <300ML PARCHEGGI <300ML AUTOSTRADA >10KM STATALE >1KM PROVINCIALE >1KM		
--	--	---	--	--

NOTE ZONA	
-----------	--

PRESENZA DI FILTRI E DIMENSIONAMENTO	ACCESSIBILITA'	MATERIALE RECINZ.
--------------------------------------	----------------	-------------------

PINETA ALTEZZA		LARGHEZZA	0	RECINZIONE	RETE METALLICA
DUNA ALTEZZA	0	LARGHEZZA	0	AREA RETROSTANTE	STATO:
RECINZIONE ALTEZZA	2	LARGHEZZA	0	PARCHEGGIO	SUFFICIENTE

ACCESSIBILITA' SPIAGGIA
-------------------------

MODALITA'	NUMERO	PAVIMENTAZIONE	ACCESSI	CONCESSIONE
CARRABILE	0		TIPOLOGIA	DIRETTO CONC.
PEDONALE	0		PROPIETA'	

PROTEZIONE DELLA COSTA
------------------------

<input type="checkbox"/> DIFESE A MARE PARALLELE			
DIST. COSTA	INTERASSE	MATERIALE	TIPO
<input type="checkbox"/> DIFESE A MARE RADENTI			
LUNGHEZZA	MATERIALE	TIPO	
<input type="checkbox"/> DIFESE A PENNELLO			
LUNGHEZZA	INTERASSE	MATERIALE	TIPO

AREA DI PERTINENZA
--------------------

PROPIETA'	DEM.MARITTIMO	N° CONCES.	66/01	INIZIO	SCADENZA		
CONCESSIONARIO	Soc. Girasole s.a.s. di Fiori Marcello e C.			P.I.	02540980402		
GESTORE	Fiori Marcello						
SUPERFICIE MQ.	DIMENSI		DISTANZA ALTRE CONCESSIONI				
5700	FRONTE	30	PROFONDITA'	190	NORD	SUD	2,26


PROGETTO UNITARIO:	DELIBERA	DEL	COMMIT:
--------------------	----------	-----	---------

OGGETTO	
---------	--

TITOLI EDILIZI RILASCIATI	NOTE AREA DI PERTINENZA
---------------------------	-------------------------

	PRIMO STABILIMENTO A NORD DI MARINA DI RAVENNA. VICINANZA DELLE DIGHE FORANEE. ATTIVITA': RISTORANTE ANCHE INVERNALE.
--	---

DATA
17/02/2004
RILEVATORI
GIUNCHI - MINGUZZI
AGGIORNAMENTO
<b>PAGINA 2</b>



# COMUNE DI RAVENNA

AREA 6: PIANIFICAZIONE TERRITORIALE  
SERVIZIO PROGETTAZIONE URBANISTICA

## CENSIMENTO STRUTTURE ARENILE

Pagina 1
Pagina 3

CODICE STRUTTURA	05.001	
LOC	MARINA DI RAVENNA	
VIA	Viale delle Nazioni	
CIVICO	2 PARTE	
<b>CATASTO TERRENI RAVENNA</b>		
SEZIONE	FOGLIO	MAPPALE
RA		

**ELEMENTI COSTITUENTI L'INSIEME**

DENOMINAZIONE	Bagno La Piazzetta	DESTINAZIONE D'USO	STABILIMENTO BALNEARE
---------------	--------------------	--------------------	-----------------------

**SCHEMA STATO CONCESSIONATO**

**SCHEMA STATO RILEVATO**

**AREA DI SUPPORTO ALLA BALNEAZIONE**

DESTINAZIONE D'USO	ACCESSIBILITA'
PARCHEGGIO MQ: 0	<input type="checkbox"/> PRESENZA DI BARRIERE ARCHITETTONICHE
VERDE MQ: 0	<input type="checkbox"/> PRESENZA DI DUNA IN AREA CONCESSIONATA
ATTREZ. SPORT. MQ: 516	DIST. DUNAEDIF. \ SCHEDA: \
SUP TEMPORANEE: 410,33	RECINZIONE AREA: RETE METALLICA

**FOTO AREA A SUPPORTO DELLA BALNEAZIONE**



**SUPERFICI IMPERMEABILI**

PAVIMENTATA MQ:	PAVIMENTAZIONE: BETONELLA
-----------------	---------------------------

**SUPERFICI PERMEABILI**

PAVIMENTATA MQ:	PAVIMENTAZIONE:
-----------------	-----------------

PRESENZA DI VEGETAZIONE NELLA RECINZIONE. PARCHEGGI PUBBLICO RETROSTANTE.

N. CABINE:	STATO: SUFFICIENTE
------------	--------------------

**AREA DESTINATA ALLA BALNEAZIONE**

ATTIVITA':	OMBREGGIO	CAMPO SPORTIVO	AREA RICREATIVA
------------	-----------	----------------	-----------------

**SUPERFICI IMPERMEABILI**

PAVIMENTATA MQ:	PAVIMENTAZIONE:
-----------------	-----------------

**SUPERFICI PERMEABILI**

PAVIMENTATA MQ:	PAVIMENTAZIONE:
-----------------	-----------------

N_OMBRELLONI:	ATTERRAGGIO NATANTI:
---------------	----------------------

STATO: SUFFICIENTE	LARGHEZZA:	LUNGHEZZA:
--------------------	------------	------------

**FOTO AREA DESTINATA ALLA BALNEAZIONE**



DATI PIANO ARENILE 1996		ESISTENTE DA PROGETTO UNITARIO:		DATI ULTIMA CONCESSIONE EDILIZIA:		INTERVENTO CON PROGETTO UNITARIO:	
ESISTENTE:	285	STRUTTURE FISSE:	230	STRUTTURE FISSE:	0	INTERVENTO CON PROGETTO UNITARIO:	
INTERVENTO DIRETTO:	230	PAVIMENTAZIONI FISSE:		PAVIMENTAZIONI FISSE:	0		
PROGETTO UNITARIO:	255	TOT. SUP. COPERTA:	230	TOT. SUP. COPERTA:	0		



DATA
17/02/2004
RILEVATORI
GIUNCHI - MINGUZZI
AGGIORNAMENTO
<b>PAGINA 3</b>


**COMUNE DI RAVENNA**  
 AREA 6: PIANIFICAZIONE TERRITORIALE E  
 SERVIZIO PROGETTAZIONE URBANISTICA

**CENSIMENTO STRUTTURE ARENILE**

CODICE STRUTTURA	05.001	
LOC	MARINA DI RAVENNA	
VIA	Viale delle Nazioni	
CIVICO	2 PARTE	
<b>CATASTO TERRENI RAVENNA</b>		
SEZIONE	FOGLIO	MAPPALE
RA		

**ELEMENTI COSTITUENTI L'INSIEME**

DENOMINAZIONE	Bagno La Piazzetta	DESTINAZIONE D'USO	STABILIMENTO BALNEARE
---------------	--------------------	--------------------	-----------------------

<b>CORPO A</b>		COD. EDI	72289
DESTINAZIONE/USO:	MATERIALE :	MURATURA	COMPLESSO UNICO.
BAR RISTORO	TIPO COSTR:	IN OPERA	
MAGAZZINO	COPERTURA:	PADIGLIONE	
CABINA	INFISSI:	LEGN.ALLUM.MET.	
SERVIZIO IGIENICO	FINITURE:	INTONACATO	
SUP. COPERTA:	0	H:	3,7
COLORE1:	ROSA	2	
SUP. PORTIC.:	410,33	H:	4,5
CONSERVAZIONE:	SUFFICIENTE		
STRUTTURA PORTICO:	REMOVIBILE	MATERIALE:	LEGNO



<b>CORPO B</b>		COD. EDI	
DESTINAZIONE/USO:	MATERIALE :		
	TIPO COSTR:		
	COPERTURA:		
	INFISSI:		
	FINITURE:		
SUP. COPERTA:		H:	
COLORE1:		2	
SUP. PORTIC.:		H:	
CONSERVAZIONE:			
STRUTTURA PORTICO:		MATERIALE:	




<b>CORPO C</b>		COD. EDI	
DESTINAZIONE/USO:	MATERIALE :		
	TIPO COSTR:		
	COPERTURA:		
	INFISSI:		
	FINITURE:		
SUP. COPERTA:		H:	
COLORE1:		2	
SUP. PORTIC.:		H:	
CONSERVAZIONE:			
STRUTTURA PORTICO:		MATERIALE:	



<b>CORPO D</b>		COD. EDI	
DESTINAZIONE/USO:	MATERIALE :		
	TIPO COSTR:		
	COPERTURA:		
	INFISSI:		
	FINITURE:		
SUP. COPERTA:		H:	
COLORE1:		2	
SUP. PORTIC.:		H:	
CONSERVAZIONE:			
STRUTTURA PORTICO:		MATERIALE:	


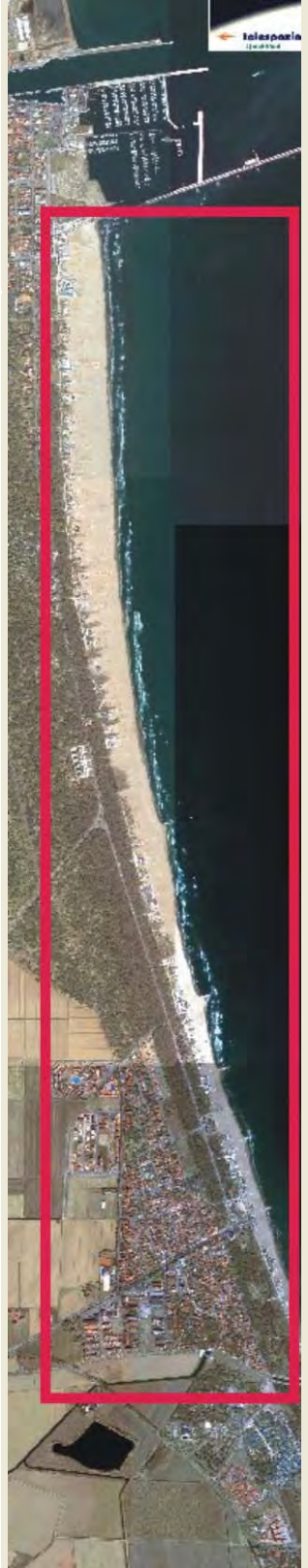


DATA	 <b>COMUNE DI RAVENNA</b> AREA 6: PIANIFICAZIONE TERRITORIALE SERVIZIO PROGETTAZIONE URBANISTICA		CODICE STRUTTURA	05.002	
17/02/2004			LOC	MARINA DI RAVENNA	
RILEVATORI	<b>CENSIMENTO STRUTTURE ARENILE</b>		VIA	Viale delle Nazioni	
GIUNCHI - MINGUZZI			CIVICO	4 PARTE	
AGGIORNAMENTO	Pagina 2		ZONA PIANO ARENILE 96:	A-B1	
	Pagina 3		<b>CATASTO TERRENI RAVENNA</b>		
<b>PAGINA 1</b>			SEZIONE	FOGLIO	MAPPALE
			RA		

## ELEMENTI COSTITUENTI L'INSIEME

DENOMINAZIONE	Bagno Ulisse	DESTINAZIONE D'USO	STABILIMENTO BALNEARE
---------------	--------------	--------------------	-----------------------

VINCOLI AMBIENTALI	DINAMICA COSTA	STABILE	TRATTO:
--------------------	----------------	---------	---------

<input checked="" type="checkbox"/> PAESISTICO LR 31/2000 -L.R. 27/88 -L.R. 1497/39 -L.R. 1039/39 -L.R. 431/85	<input type="checkbox"/> RNS <input type="checkbox"/> IDROGEOLOGICO <input type="checkbox"/> SIC <input type="checkbox"/> ZPS	<b>CONNESSIONE RETI</b> CICLABILE >300ML AUTOBUS <300ML PARCHEGGI <300ML AUTOSTRADA >10KM STATALE >1KM PROVINCIALE >1KM		
--	--	---	--	--

NOTE ZONA	
-----------	--

PRESENZA DI FILTRI E DIMENSIONAMENTO	ACCESSIBILITA'	MATERIALE RECINZ.
--------------------------------------	----------------	-------------------

PINETA ALTEZZA		LARGHEZZA	0	RECINZIONE	LEGNO
DUNA ALTEZZA	0	LARGHEZZA	0	AREA RETROSTANTE	STATO:
RECINZIONE ALTEZZA	1,2	LARGHEZZA	0,1	PARCHEGGIO	SUFFICIENTE

ACCESSIBILITA' SPIAGGIA
-------------------------

MODALITA'	NUMERO	PAVIMENTAZIONE	ACCESSI	CONCESSIONE
CARRABILE	0		TIPOLOGIA	DIRETTO CONC.
PEDONALE	0		PROPRIETA'	

PROTEZIONE DELLA COSTA
------------------------

<input type="checkbox"/> DIFESE A MARE PARALLELE			
DIST. COSTA	INTERASSE	MATERIALE	TIPO
<input type="checkbox"/> DIFESE A MARE RADENTI			
LUNGHEZZA	MATERIALE	TIPO	
<input type="checkbox"/> DIFESE A PENNELLO			
LUNGHEZZA	INTERASSE	MATERIALE	TIPO

AREA DI PERTINENZA
--------------------

PROPRIETA'	DEM.MARITTIMO	N° CONCES.	39/04	INIZIO	01/01/2002	SCADENZA	31/12/2007	
CONCESSIONARIO	Soc. Bagno Ulisse di Ferrari Giuseppe e C. s.n.c.				P.I.	00964770390		
GESTORE	Ferrari Giuseppe							
SUPERFICIE MQ.	DIMENSI		DISTANZA ALTRE CONCESSIONI					
4869,39	FRONTE	40	PROFONDITA'	120	NORD	2,26	SUD	5,23

PROGETTO UNITARIO:	DELIBERA	DEL	COMMIT:
--------------------	----------	-----	---------

OGGETTO
---------

TITOLI EDILIZI RILASCIATI	NOTE AREA DI PERTINENZA
---------------------------	-------------------------

RICHIESTA DI ACCERTAMENTO DI CONFORMITA' CON PG. 52781/04. ISTANZA DI SANATORIA AMBIENTALE COSTITUENTI IN OPERE DI MANUTENZIONE STRAORDINARIA E NUOVA CABINA SPOGLIATOIO PER DISABILI. PROT. 41629/03 A EC. N. 5125/03.	NUMERO CABINE: 20, NUMERO DOCCE APERTE: 3 NUMERO DOCCE CHIUSE: 2, NUMERO LETTINI: 300 NUMERO SDRAI: 50, NUMERO OMBRELLONI: 120 NUMERO WC: 5, NUMERO LAVAPIEDI: 1 ATTIVITA': RISTORANTE ESTIVO, BEACH VOLLEY, PALLACANESTRO, RACCHETTONI, PARCO GIOCHI PER BAMBINI, PEDALO, ACCESSIBILITA' DISABILI.
---	---

DATA
17/02/2004
RILEVATORI
GIUNCHI - MINGUZZI
AGGIORNAMENTO
<b>PAGINA 2</b>

CODICE STRUTTURA	05.002	
LOC	MARINA DI RAVENNA	
VIA	Viale delle Nazioni	
CIVICO	4 PARTE	
<b>CATASTO TERRENI RAVENNA</b>		
SEZIONE	FOGLIO	MAPPALE
RA		

**CENSIMENTO STRUTTURE ARENILE**

**ELEMENTI COSTITUENTI L'INSIEME**

DENOMINAZIONE	Bagno Ulisse	DESTINAZIONE D'USO	STABILIMENTO BALNEARE
---------------	--------------	--------------------	-----------------------

**SCHEMA STATO CONCESSIONATO**

**SCHEMA STATO RILEVATO**

**AREA DI SUPPORTO ALLA BALNEAZIONE**

DESTINAZIONE D'USO	ACCESSIBILITA'
PARCHEGGIO MQ: 0	<input type="checkbox"/> PRESENZA DI BARRIERE ARCHITETTONICHE
VERDE MQ: 0	<input type="checkbox"/> PRESENZA DI DUNA IN AREA CONCESSIONATA
ATTREZ. SPORT. MQ: 1192	DIST. DUNA EDIF. \ SCHEDA: \
SUP TEMPORANEE: 112,24	RECINZIONE AREA: LEGNO

**FOTO AREA A SUPPORTO DELLA BALNEAZIONE**



N. CABINE: 20	STATO: SUFFICIENTE
---------------	--------------------

**SUPERFICI IMPERMEABILI**

PAVIMENTATA MQ:	PAVIMENTAZIONE:
-----------------	-----------------

**SUPERFICI PERMEABILI**

PAVIMENTATA MQ:	PAVIMENTAZIONE:
-----------------	-----------------

PARCHEGGI PUBBLICO RETROSTANTE.

**AREA DESTINATA ALLA BALNEAZIONE**

ATTIVITA':	OMBREGGIO	CAMPO SPORTIVO	AREA RICREATIVA
------------	-----------	----------------	-----------------

**SUPERFICI IMPERMEABILI**

PAVIMENTATA MQ:	PAVIMENTAZIONE:
-----------------	-----------------

**SUPERFICI PERMEABILI**

PAVIMENTATA MQ:	PAVIMENTAZIONE: LASTRE CEMENTO
-----------------	--------------------------------

N_OMBRELLONI: 120	ATTERRAGGIO NATANTI:
-------------------	----------------------

STATO: SUFFICIENTE	LARGHEZZA: 0	LUNGHEZZA: 0
--------------------	--------------	--------------

**FOTO AREA DESTINATA ALLA BALNEAZIONE**



DATI PIANO ARENILE 1996		ESISTENTE DA PROGETTO UNITARIO:		DATI ULTIMA CONCESSIONE EDILIZIA:		INTERVENTO CON PROGETTO UNITARIO:	
ESISTENTE:	480	STRUTTURE FISSE:	375	STRUTTURE FISSE:	294,6	INTERVENTO CON PROGETTO UNITARIO:	
INTERVENTO DIRETTO:	375	PAVIMENTAZIONI FISSE:		PAVIMENTAZIONI FISSE:	44,87		
PROGETTO UNITARIO:	410	TOT. SUP. COPERTA:	375	TOT. SUP. COPERTA:	339,47		



DATA
17/02/2004
RILEVATORI
GIUNCHI - MINGUZZI
AGGIORNAMENTO
<b>PAGINA 3</b>

CODICE STRUTTURA	05.002	
LOC	MARINA DI RAVENNA	
VIA	Viale delle Nazioni	
CIVICO	4 PARTE	
<b>CATASTO TERRENI RAVENNA</b>		
SEZIONE	FOGLIO	MAPPALE
RA		

**ELEMENTI COSTITUENTI L'INSIEME**

DENOMINAZIONE	Bagno Ulisse	DESTINAZIONE D'USO	STABILIMENTO BALNEARE
---------------	--------------	--------------------	-----------------------

<b>CORPO A</b>	COD. EDI	72288				
DESTINAZIONE/USO:	MATERIALE :	CEMENTO ARMATO				
BAR RISTORO	TIPO COSTR:	PREFABBRICATA				
MAGAZZINO	COPERTURA:	PIANA				
CABINA	INFISSI:	LEGNO, ALLUMINIO				
SERVIZIO IGIENICO	FINITURE:	INTONACATO				
SUP. COPERTA:	219,63	H: 3,5	COLORE1:	AZZURRO	2	BIANCO
SUP. PORTIC.:	14,4	H: 3,5	CONSERVAZIONE:	SUFFICIENTE		
STRUTTURA PORTICO:	FISSA	MATERIALE:	CEMENTO ARMATO			



<b>CORPO B</b>	COD. EDI	72736				
DESTINAZIONE/USO:	MATERIALE :	CEMENTO ARMATO				
CABINA	TIPO COSTR:	PREFABBRICATA				
SPOGLIATOIO	COPERTURA:	PIANA				
SERVIZIO IGIENICO	INFISSI:	PLASTICA				
	FINITURE:	INTONACATO				
SUP. COPERTA:	74,97	H: 2,7	COLORE1:	AZZURRO	2	BIANCO
SUP. PORTIC.:		H:	CONSERVAZIONE:	SUFFICIENTE		
STRUTTURA PORTICO:		MATERIALE:				



<b>CORPO C</b>	COD. EDI					
DESTINAZIONE/USO:	MATERIALE :					
	TIPO COSTR:					
	COPERTURA:					
	INFISSI:					
	FINITURE:					
SUP. COPERTA:		H:	COLORE1:		2	
SUP. PORTIC.:		H:	CONSERVAZIONE:			
STRUTTURA PORTICO:		MATERIALE:				



<b>CORPO D</b>	COD. EDI					
DESTINAZIONE/USO:	MATERIALE :					
	TIPO COSTR:					
	COPERTURA:					
	INFISSI:					
	FINITURE:					
SUP. COPERTA:		H:	COLORE1:		2	
SUP. PORTIC.:		H:	CONSERVAZIONE:			
STRUTTURA PORTICO:		MATERIALE:				



DATA	 <b>COMUNE DI RAVENNA</b> AREA 6: PIANIFICAZIONE TERRITORIALE SERVIZIO PROGETTAZIONE URBANISTICA		CODICE STRUTTURA	05.003	
17/02/2004			LOC	MARINA DI RAVENNA	
RILEVATORI	<b>CENSIMENTO STRUTTURE ARENILE</b>			VIA	Viale delle Nazioni
GIUNCHI - MINGUZZI				CIVICO	6 PARTE
AGGIORNAMENTO	Pagina 2			ZONA PIANO ARENILE 96:	A-B1
PAGINA 1	Pagina 3			<b>CATASTO TERRENI RAVENNA</b>	
			SEZIONE	FOGLIO	MAPPALE
			RA		

## ELEMENTI COSTITUENTI L'INSIEME

DENOMINAZIONE	Bagno Luana Beach	DESTINAZIONE D'USO	STABILIMENTO BALNEARE
---------------	-------------------	--------------------	-----------------------

## VINCOLI AMBIENTALI

<input checked="" type="checkbox"/> PAESISTICO LR 31/2000	<input type="checkbox"/> RNS
-L.R. 27/88	<input checked="" type="checkbox"/> IDROGEOLOGICO
-L.R. 1497/39	<input type="checkbox"/> SIC
-L.R. 1039/39	<input type="checkbox"/> ZPS
-L.R. 431/85	

## DINAMICA COSTA

CONNESSIONE RETI	
CICLABILE	>300ML
AUTOBUS	<300ML
PARCHEGGI	<300ML
AUTOSTRADA	>10KM
STATALE	>1KM
PROVINCIALE	>1KM

## STABILE

## TRATTO:

## NOTE ZONA

## PRESENZA DI FILTRI E DIMENSIONAMENTO

PINETA	ALTEZZA		LARGHEZZA	39,18	PINETA RECINZIONE	LEGNO
DUNA	ALTEZZA	0	LARGHEZZA	0	AREA RETROSTANTE	STATO:
RECINZIONE	ALTEZZA	1,5	LARGHEZZA	0,1	EDIFICATO	SUFFICIENTE

## ACCESSIBILITA' SPIAGGIA

MODALITA'	NUMERO	PAVIMENTAZIONE	ACCESSI	CONCESSIONE
CARRABILE	1	STERRATO	TIPOLOGIA	NON ESCLUSIVO CONC.
PEDONALE	0		PROPIETA'	DEM. FORESTALE

## PROTEZIONE DELLA COSTA

<input type="checkbox"/> DIFESE A MARE PARALLELE			
DIST. COSTA	INTERASSE	MATERIALE	TIPO
<input type="checkbox"/> DIFESE A MARE RADENTI			
LUNGHEZZA	MATERIALE	TIPO	
<input type="checkbox"/> DIFESE A PENNELLO			
LUNGHEZZA	INTERASSE	MATERIALE	TIPO

## AREA DI PERTINENZA

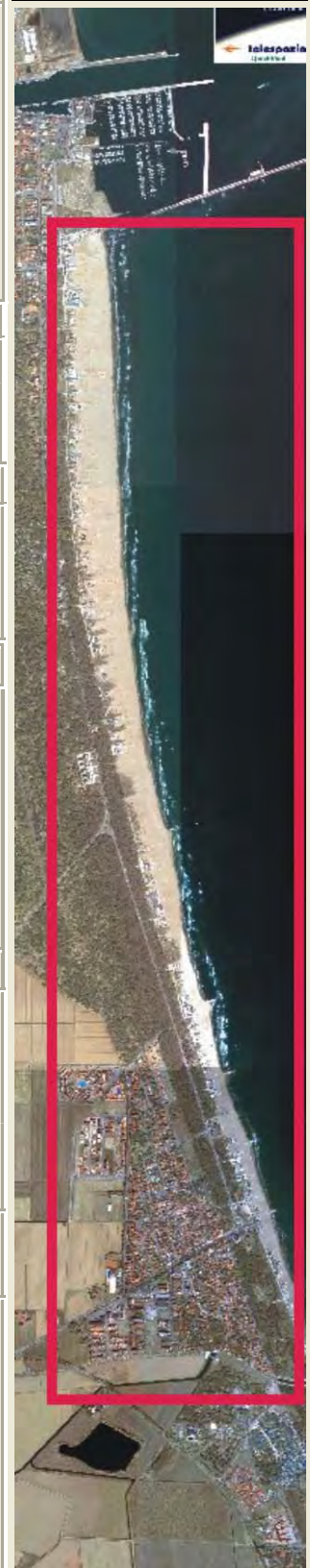
PROPIETA'	DEM.MARITTIMO	N° CONCES.	94/03	INIZIO	SCADENZA
CONCESSIONARIO	Soc. Luana Beach di De Zordo Ricky e C. s.a.s.			P.I.	01387790395
GESTORE	De Zordo Ricky				
SUPERFICIE MQ.	DIMENSI		DISTANZA ALTRE CONCESSIONI		
7520	FRONTE	48	PROFONDITA'	140	NORD 5,23 SUD 0

PROGETTO UNITARIO:	DELIBERA	DEL	COMMIT:
OGGETTO			

## TITOLI EDILIZI RILASCIATI

## NOTE AREA DI PERTINENZA

NUMERO CABINE: 20, NUMERO DOCCE APERTE: 3  
 NUMERO DOCCE CHIUSE: 2, NUMERO LETTINI: 250  
 NUMERO SDRAI: 20, NUMERO OMBRELLONI: 150  
 NUMERO WC: 6, NUMERO LAVAPIEDI: 1  
 ATTIVITA': ANIMAZIONE, RISTORANTE, BEACH VOLLEY,  
 PALLACANESTRO, RACCHETTONI.



DATA
17/02/2004
RILEVATORI
GIUNCHI - MINGUZZI
AGGIORNAMENTO
<b>PAGINA 2</b>

CODICE STRUTTURA	05.003
LOC	MARINA DI RAVENNA
VIA	Viale delle Nazioni
CIVICO	6 PARTE

## CENSIMENTO STRUTTURE ARENILE

<b>CATASTO TERRENI RAVENNA</b>		
SEZIONE	FOGLIO	MAPPALE
RA		

### ELEMENTI COSTITUENTI L'INSIEME

DENOMINAZIONE	Bagno Luana Beach	DESTINAZIONE D'USO	STABILIMENTO BALNEARE
---------------	-------------------	--------------------	-----------------------

<b>SCHEMA STATO CONCESSIONATO</b>

<b>SCHEMA STATO RILEVATO</b>

### AREA DI SUPPORTO ALLA BALNEAZIONE

DESTINAZIONE D'USO	ACCESSIBILITA'
PARCHEGGIO MQ: 0	<input type="checkbox"/> PRESENZA DI BARRIERE ARCHITETTONICHE
VERDE MQ: 0	<input type="checkbox"/> PRESENZA DI DUNA IN AREA CONCESSIONATA
ATTREZ. SPORT. MQ: 990	DIST. DUNA/EDIF. \ SCHEDA: \
SUP TEMPORANEE: 282,25	RECINZIONE AREA: LEGNO

#### FOTO AREA A SUPPORTO DELLA BALNEAZIONE



<b>SUPERFICI IMPERMEABILI</b>
PAVIMENTATA MQ: PAVIMENTAZIONE:

<b>SUPERFICI PERMEABILI</b>
PAVIMENTATA MQ: PAVIMENTAZIONE:

PARCHEGGI PUBBLICO RETROSTANTE.

N. CABINE: 20	STATO: SUFFICIENTE
---------------	--------------------

### AREA DESTINATA ALLA BALNEAZIONE

ATTIVITA':	OMBREGGIO	CAMPO SPORTIVO	AREA RICREATIVA
------------	-----------	----------------	-----------------

<b>SUPERFICI IMPERMEABILI</b>
PAVIMENTATA MQ: PAVIMENTAZIONE:

<b>SUPERFICI PERMEABILI</b>
PAVIMENTATA MQ: PAVIMENTAZIONE: LASTRE CEMENTO

N_OMBRELLONI: 150	ATTERRAGGIO NATANTI:
-------------------	----------------------

STATO: SUFFICIENTE	LARGHEZZA: 0	LUNGHEZZA: 0
--------------------	--------------	--------------

RECINZIONE IN LEGNO,

#### FOTO AREA DESTINATA ALLA BALNEAZIONE



<b>DATI PIANO ARENILE 1996</b>	<b>ESISTENTE DA PROGETTO UNITARIO:</b>	<b>DATI ULTIMA CONCESSIONE EDILIZIA:</b>	<b>INTERVENTO CON PROGETTO UNITARIO:</b>
ESISTENTE: 440	STRUTTURE FISSE: 340	STRUTTURE FISSE: 0	
INTERVENTO DIRETTO: 340	PAVIMENTAZIONI FISSE: 0	PAVIMENTAZIONI FISSE: 0	
PROGETTO UNITARIO: 375	TOT. SUP. COPERTA: 340	TOT. SUP. COPERTA: 0	



DATA
17/02/2004
RILEVATORI
GIUNCHI - MINGUZZI
AGGIORNAMENTO
<b>PAGINA 3</b>


**COMUNE DI RAVENNA**  
 AREA 6: PIANIFICAZIONE TERRITORIALE E  
 SERVIZIO PROGETTAZIONE URBANISTICA

**CENSIMENTO STRUTTURE ARENILE**

CODICE STRUTTURA	05.003	
LOC	MARINA DI RAVENNA	
VIA	Viale delle Nazioni	
CIVICO	6 PARTE	
<b>CATASTO TERRENI RAVENNA</b>		
SEZIONE	FOGLIO	MAPPALE
RA		

**ELEMENTI COSTITUENTI L'INSIEME**

DENOMINAZIONE	Bagno Luana Beach	DESTINAZIONE D'USO	STABILIMENTO BALNEARE
---------------	-------------------	--------------------	-----------------------

<b>CORPO A</b>		COD. EDI	72515
DESTINAZIONE/USO:	MATERIALE :	CEMENTO ARMATO	
BAR RISTORO	TIPO COSTR:	PREFABBRICATA	
MAGAZZINO	COPERTURA:	PIANA	
SERVIZIO IGIENICO	INFISSI:	METALLO	
	FINITURE:	INTONACATO	
SUP. COPERTA:	0	H:	3,5
		COLORE1:	BIANCO 2 GIALLO
SUP. PORTIC.:	195	H:	3,5
		CONSERVAZIONE:	SUFFICIENTE
STRUTTURA PORTICO:	REMOVIBILE	MATERIALE:	METALLO



<b>CORPO B</b>		COD. EDI	72291
DESTINAZIONE/USO:	MATERIALE :	CEMENTO ARMATO	
CABINA	TIPO COSTR:	PREFABBRICATA	
MAGAZZINO	COPERTURA:	PIANA	
	INFISSI:	LEGNO	
	FINITURE:	INTONACATO	
SUP. COPERTA:	0	H:	2,7
		COLORE1:	BIANCO 2 GIALLO
SUP. PORTIC.:		H:	
		CONSERVAZIONE:	SUFFICIENTE
STRUTTURA PORTICO:		MATERIALE:	




<b>CORPO C</b>		COD. EDI	72290
DESTINAZIONE/USO:	MATERIALE :	CEMENTO ARMATO	
CABINA	TIPO COSTR:	PREFABBRICATA	
SERVIZIO IGIENICO	COPERTURA:	PIANA	
PRONT.SOCCORSO	INFISSI:	LEGNO	
	FINITURE:	INTONACATO	
SUP. COPERTA:	0	H:	2,7
		COLORE1:	BIANCO 2 GIALLO
SUP. PORTIC.:		H:	
		CONSERVAZIONE:	SUFFICIENTE
STRUTTURA PORTICO:		MATERIALE:	



<b>CORPO D</b>		COD. EDI	
DESTINAZIONE/USO:	MATERIALE :		
	TIPO COSTR:		
	COPERTURA:		
	INFISSI:		
	FINITURE:		
SUP. COPERTA:		H:	
		COLORE1:	2
SUP. PORTIC.:		H:	
		CONSERVAZIONE:	
STRUTTURA PORTICO:		MATERIALE:	



DATA	 <b>COMUNE DI RAVENNA</b> AREA 6: PIANIFICAZIONE TERRITORIALE SERVIZIO PROGETTAZIONE URBANISTICA		CODICE STRUTTURA	05.004	
17/02/2004			LOC	MARINA DI RAVENNA	
RILEVATORI	<b>CENSIMENTO STRUTTURE ARENILE</b>		VIA	Viale delle Nazioni	
GIUNCHI - MINGUZZI			CIVICO	PARTE	
AGGIORNAMENTO	Pagina 2		ZONA PIANO ARENILE 96:	A-B1	
	Pagina 3		<b>CATASTO TERRENI RAVENNA</b>		
<b>PAGINA 1</b>			SEZIONE	FOGLIO	MAPPALE
			RA		

## ELEMENTI COSTITUENTI L'INSIEME

DENOMINAZIONE	Bagno Mokambo	DESTINAZIONE D'USO	STABILIMENTO BALNEARE
---------------	---------------	--------------------	-----------------------

VINCOLI AMBIENTALI	DINAMICA COSTA	STABILE	TRATTO:
--------------------	----------------	---------	---------

<input checked="" type="checkbox"/> PAESISTICO LR 31/2000 -L.R. 27/88 -L.R. 1497/39 -L.R. 1039/39 -L.R. 431/85	<input type="checkbox"/> RNS <input checked="" type="checkbox"/> IDROGEOLOGICO <input type="checkbox"/> SIC <input type="checkbox"/> ZPS	<b>CONNESSIONE RETI</b> CICLABILE >300ML AUTOBUS <300ML PARCHEGGI <300ML AUTOSTRADA >10KM STATALE >1KM PROVINCIALE >1KM		
--	---	---	--	--

NOTE ZONA	
-----------	--

PRESENZA DI FILTRI E DIMENSIONAMENTO	ACCESSIBILITA'	MATERIALE RECINZ.
--------------------------------------	----------------	-------------------

PINETA ALTEZZA		LARGHEZZA	44,33	PINETA RECINZIONE	VEGETAZIONE
DUNA ALTEZZA	0	LARGHEZZA	0	AREA RETROSTANTE	STATO:
RECINZIONE ALTEZZA	1,2	LARGHEZZA	0,3	EDIFICATO	SUFFICIENTE

ACCESSIBILITA' SPIAGGIA
-------------------------

MODALITA'	NUMERO	PAVIMENTAZIONE	ACCESSI	CONCESSIONE
CARRABILE	1	STERRATO	TIPOLOGIA	NON ESCLUSIVO
PEDONALE	0		PROPRIETA'	DEM. FORESTALE

PROTEZIONE DELLA COSTA
------------------------

<input type="checkbox"/> DIFESE A MARE PARALLELE			
DIST. COSTA	INTERASSE	MATERIALE	TIPO
<input type="checkbox"/> DIFESE A MARE RADENTI			
LUNGHEZZA	MATERIALE	TIPO	
<input type="checkbox"/> DIFESE A PENNELLO			
LUNGHEZZA	INTERASSE	MATERIALE	TIPO

AREA DI PERTINENZA
--------------------

PROPRIETA'	DEM.MARITTIMO	N° CONCES.	INIZIO	SCADENZA
CONCESSIONARIO	Soc. Bagno Mokambo di Picchi Roberto e Picchi Davide s.n.c.		P.I.	01446980391
GESTORE	Picchi Roberto e Picchi Davide			
SUPERFICIE MQ.	DIMENSI	DISTANZA ALTRE CONCESSIONI		
0	FRONTE	0	PROFONDITA'	0
			NORD	0
			SUD	0

PROGETTO UNITARIO:	DELIBERA	DEL	COMMIT:
--------------------	----------	-----	---------

OGGETTO
---------

TITOLI EDILIZI RILASCIATI	NOTE AREA DI PERTINENZA
---------------------------	-------------------------

	NUMERO CABINE: 36, NUMERO DOCCE APERTE: 4 NUMERO DOCCE CHIUSE: 3, NUMERO LETTINI: 300 NUMERO SDRAI: 50, NUMERO OMBRELLONI: 150 NUMERO WC: 4, NUMERO LAVAPIEDI: 2 ATTIVITA': ANIMAZIONE, RISTORANTE, BEACH VOLLEY, PALLACANESTRO, RACCHETTONI, NUOTO. RECINZIONE IN LEGNO.
--	---

DATA
17/02/2004
RILEVATORI
GIUNCHI - MINGUZZI
AGGIORNAMENTO
<b>PAGINA 2</b>



# COMUNE DI RAVENNA

AREA 6: PIANIFICAZIONE TERRITORIALE  
SERVIZIO PROGETTAZIONE URBANISTICA

## CENSIMENTO STRUTTURE ARENILE

Pagina 1
Pagina 3

CODICE STRUTTURA	05.004	
LOC	MARINA DI RAVENNA	
VIA	Viale delle Nazioni	
CIVICO	PARTE	
<b>CATASTO TERRENI RAVENNA</b>		
SEZIONE	FOGLIO	MAPPALE
RA		

**ELEMENTI COSTITUENTI L'INSIEME**

DENOMINAZIONE	Bagno Mokambo	DESTINAZIONE D'USO	STABILIMENTO BALNEARE
---------------	---------------	--------------------	-----------------------

**SCHEMA STATO CONCESSIONATO**

**SCHEMA STATO RILEVATO**

**AREA DI SUPPORTO ALLA BALNEAZIONE**

DESTINAZIONE D'USO	ACCESSIBILITA'
PARCHEGGIO MQ: 0	<input type="checkbox"/> PRESENZA DI BARRIERE ARCHITETTONICHE
VERDE MQ: 0	<input type="checkbox"/> PRESENZA DI DUNA IN AREA CONCESSIONATA
ATTREZ. SPORT. MQ: 1330	DIST. DUNA EDIF. \ SCHEDA: \
SUP TEMPORANEE: 79,68	RECINZIONE AREA:

**FOTO AREA A SUPPORTO DELLA BALNEAZIONE**



**SUPERFICI IMPERMEABILI**

PAVIMENTATA MQ:	PAVIMENTAZIONE: LASTRE GHIAIA LAVATA
-----------------	--------------------------------------

**SUPERFICI PERMEABILI**

PAVIMENTATA MQ:	PAVIMENTAZIONE: GHIAIA LAVATA
-----------------	-------------------------------

PRESENZA DI ILLUMINAZIONE. PARCHEGGI PUBBLICO RETROSTANTE.

N. CABINE: 36	STATO: SUFFICIENTE
---------------	--------------------

**AREA DESTINATA ALLA BALNEAZIONE**

ATTIVITA':  OMBREGGIO  CAMPO SPORTIVO  AREA RICREATIVA

**SUPERFICI IMPERMEABILI**

PAVIMENTATA MQ:	PAVIMENTAZIONE:
-----------------	-----------------

**SUPERFICI PERMEABILI**

PAVIMENTATA MQ:	PAVIMENTAZIONE: LASTRE CEMENTO
-----------------	--------------------------------

N_OMBRELLONI: 150	ATTERRAGGIO NATANTI:
STATO: SUFFICIENTE	LARGHEZZA: 0 LUNGHEZZA: 0

**FOTO AREA DESTINATA ALLA BALNEAZIONE**



DATI PIANO ARENILE 1996		ESISTENTE DA PROGETTO UNITARIO:		DATI ULTIMA CONCESSIONE EDILIZIA:		INTERVENTO CON PROGETTO UNITARIO:	
ESISTENTE:	470	STRUTTURE FISSE:	365	STRUTTURE FISSE:		INTERVENTO CON PROGETTO UNITARIO:	
INTERVENTO DIRETTO:	365	PAVIMENTAZIONI FISSE:		PAVIMENTAZIONI FISSE:	0		
PROGETTO UNITARIO:	400	TOT. SUP. COPERTA:	365	TOT. SUP. COPERTA:	0		



DATA
17/02/2004
RILEVATORI
GIUNCHI - MINGUZZI
AGGIORNAMENTO
<b>PAGINA 3</b>



# COMUNE DI RAVENNA

AREA 6: PIANIFICAZIONE TERRITORIALE E SERVIZIO PROGETTAZIONE URBANISTICA

## CENSIMENTO STRUTTURE ARENILE

CODICE STRUTTURA	05.004	
LOC	MARINA DI RAVENNA	
VIA	Viale delle Nazioni	
CIVICO	PARTE	
<b>CATASTO TERRENI RAVENNA</b>		
SEZIONE	FOGLIO	MAPPALE
RA		

**ELEMENTI COSTITUENTI L'INSIEME**

DENOMINAZIONE	Bagno Mokambo	DESTINAZIONE D'USO	STABILIMENTO BALNEARE
---------------	---------------	--------------------	-----------------------

<b>CORPO A</b>		COD. EDI	72309
DESTINAZIONE/USO:	MATERIALE :	CEMENTO ARMATO	
BAR RISTORO	TIPO COSTR:	PREFABBRICATA	
	COPERTURA:	UNA FALDA	
	INFISSI:	LEGN.ALLUM.MET.	
	FINITURE:	INTONACATO	
SUP. COPERTA:	0 H:	3,5	COLORE1: BIANCO 2 VERDE
SUP. PORTIC.:	H:	3,5	CONSERVAZIONE: SUFFICIENTE
STRUTTURA PORTICO:	FISSA	MATERIALE:	CEMENTO ARMATO



<b>CORPO B</b>		COD. EDI	72519
DESTINAZIONE/USO:	MATERIALE :	CEMENTO ARMATO	
MAGAZZINO	TIPO COSTR:	PREFABBRICATA	
SERVIZIO IGIENICO	COPERTURA:	BOTTE	
	INFISSI:	LEGNO	
	FINITURE:	INTONACATO	
SUP. COPERTA:	0 H:	2,7	COLORE1: BIANCO 2 VERDE
SUP. PORTIC.:	H:		CONSERVAZIONE: SUFFICIENTE
STRUTTURA PORTICO:		MATERIALE:	



<b>CORPO C</b>		COD. EDI	72310
DESTINAZIONE/USO:	MATERIALE :	CEMENTO ARMATO	
SPOGLIATOIO	TIPO COSTR:	PREFABBRICATA	
MAGAZZINO	COPERTURA:	BOTTE	
	INFISSI:	LEGNO	
	FINITURE:	INTONACATO	
SUP. COPERTA:	0 H:	2,7	COLORE1: BIANCO 2 VERDE
SUP. PORTIC.:	H:		CONSERVAZIONE: SUFFICIENTE
STRUTTURA PORTICO:		MATERIALE:	



<b>CORPO D</b>		COD. EDI	72308
DESTINAZIONE/USO:	MATERIALE :	CEMENTO ARMATO	
CABINA	TIPO COSTR:	PREFABBRICATA	
MAGAZZINO	COPERTURA:	DUE FALDE	
	INFISSI:	LEGNO	
	FINITURE:	INTONACATO	
SUP. COPERTA:	0 H:	3,5	COLORE1: BIANCO 2 VERDE
SUP. PORTIC.:	H:		CONSERVAZIONE: SUFFICIENTE
STRUTTURA PORTICO:		MATERIALE:	



DATA	COMUNE DI RAVENNA		CODICE STRUTTURA	05.005	
17/02/2004	AREA 6: PLANIFICAZIONE TERRITORIALE SERVIZIO PROGETTAZIONE URBANISTICA		LOC	MARINA DI RAVENNA	
RILEVATORI	CENSIMENTO STRUTTURE ARENILE		VIA	Viale delle Nazioni	
GIUNCHI - MINGUZZI			CIVICO	12 PARTE	
AGGIORNAMENTO	Pagina 2		ZONA PIANO ARENILE 96:	A-B1	
	Pagina 3		CATASTO TERRENI RAVENNA		
PAGINA 1			SEZIONE	FOGLIO	MAPPALE
			RA	4	1508

## ELEMENTI COSTITUENTI L'INSIEME

DENOMINAZIONE	Bagno Nello Beach	DESTINAZIONE D'USO	STABILIMENTO BALNEARE
---------------	-------------------	--------------------	-----------------------

## VINCOLI AMBIENTALI

- PAESISTICO LR 31/2000
- L.R. 27/88
- L.R. 1497/39
- L.R. 1039/39
- L.R. 431/85
- RNS
- IDROGEOLOGICO
- SIC
- ZPS

## DINAMICA COSTA

CONNESSIONE RETI

CICLABILE >300ML

AUTOBUS <300ML

PARCHEGGI <300ML

AUTOSTRADA >10KM

STATALE >1KM

PROVINCIALE >1KM

## STABILE

## TRATTO:



## NOTE ZONA

## PRESENZA DI FILTRI E DIMENSIONAMENTO

PINETA	ALTEZZA	LARGHEZZA	40,07	PINETA RECINZIONE	VEGETAZIONE
DUNA	ALTEZZA	LARGHEZZA	0	AREA RETROSTANTE	STATO:
RECINZIONE	ALTEZZA	LARGHEZZA	0,5	EDIFICATO	SUFFICIENTE

## ACCESSIBILITA' SPIAGGIA

MODALITA'	NUMERO	PAVIMENTAZIONE	ACCESSI	CONCESSIONE
CARRABILE	1	STERRATO	TIPOLOGIA NON ESCLUSIVO	CONC.
PEDONALE	0		PROPIETA' DEM. FORESTALE	

## PROTEZIONE DELLA COSTA

DIFESE A MARE PARALLELE

DIST. COSTA INTERASSE MATERIALE TIPO

DIFESE A MARE RADENTI

LUNGHEZZA MATERIALE TIPO

DIFESE A PENNELLO

LUNGHEZZA INTERASSE MATERIALE TIPO

## AREA DI PERTINENZA

PROPIETA' DEM.MARITTIMO N° CONCES. 142/00 INIZIO SCADENZA

CONCESSIONARIO Soc. Nello Beach s.r.l. P.I. 00169880390

GESTORE Soc. Nello Beach s.r.l.

SUPERFICIE MQ. DIMENSI DISTANZA ALTRE CONCESSIONI

14112 FRONTE 82 PROFONDITA' 172 NORD 0 SUD 6,56


PROGETTO UNITARIO: DELIBERA 31743/883 DEL 21/07/1998 COMMIT: SOC. NELLO BEACH SRL E SOC SUMMER SNC

OGGETTO RAZIONALIZZAZIONE DEGLI STABILIMENTI

## TITOLI EDILIZI RILASCIATI

## NOTE AREA DI PERTINENZA

ATTIVITA': RISTORANTE ANCHE INVERNALE, ANIMAZIONE, BEACH VOLLEY, PALLACANESTRO, RACCHETTONI, CALCETTO, CALCIO-TENNIS.  
CAMPO DA GIOCO IN ERBA SINTETICA. PRESENZA DI FIORIERE E VEGETAZIONE.



DATA
17/02/2004
RILEVATORI
GIUNCHI - MINGUZZI
AGGIORNAMENTO
<b>PAGINA 2</b>



# COMUNE DI RAVENNA

AREA 6: PIANIFICAZIONE TERRITORIALE  
SERVIZIO PROGETTAZIONE URBANISTICA

## CENSIMENTO STRUTTURE ARENILE

Pagina 1
Pagina 3

CODICE STRUTTURA	05.005	
LOC	MARINA DI RAVENNA	
VIA	Viale delle Nazioni	
CIVICO	12 PARTE	
<b>CATASTO TERRENI RAVENNA</b>		
SEZIONE	FOGLIO	MAPPALE
RA	4	1508

**ELEMENTI COSTITUENTI L'INSIEME**

DENOMINAZIONE	Bagno Nello Beach	DESTINAZIONE D'USO	STABILIMENTO BALNEARE
---------------	-------------------	--------------------	-----------------------

**SCHEMA STATO CONCESSIONATO**

**SCHEMA STATO RILEVATO**

**AREA DI SUPPORTO ALLA BALNEAZIONE**

DESTINAZIONE D'USO	ACCESSIBILITA'
PARCHEGGIO MQ: 0	<input type="checkbox"/> PRESENZA DI BARRIERE ARCHITETTONICHE
VERDE MQ: 0	<input type="checkbox"/> PRESENZA DI DUNA IN AREA CONCESSIONATA
ATTREZ. SPORT. MQ: 3116	DIST. DUNA EDIF. \ SCHEDA: \
SUP TEMPORANEE: 263,59	RECINZIONE AREA: VEGETAZIONE

**FOTO AREA A SUPPORTO DELLA BALNEAZIONE**



**SUPERFICI IMPERMEABILI**

PAVIMENTATA MQ:	PAVIMENTAZIONE:
-----------------	-----------------

**SUPERFICI PERMEABILI**

PAVIMENTATA MQ:	PAVIMENTAZIONE: LASTRE CEMENTO
-----------------	--------------------------------

CAMPO SPORTIVO IN SINTETICO CON RECINZIONE IN RETE METALLICA PARCHEGGI PUBBLICO RETROSTANTE.

N. CABINE:	STATO: SUFFICIENTE
------------	--------------------

**AREA DESTINATA ALLA BALNEAZIONE**

ATTIVITA':	OMBREGGIO	CAMPO SPORTIVO	AREA RICREATIVA
------------	-----------	----------------	-----------------

**SUPERFICI IMPERMEABILI**

PAVIMENTATA MQ:	PAVIMENTAZIONE:
-----------------	-----------------

**SUPERFICI PERMEABILI**

PAVIMENTATA MQ:	PAVIMENTAZIONE: LASTRE CEMENTO
-----------------	--------------------------------

N_OMBRELLONI:	ATTERRAGGIO NATANTI:
---------------	----------------------

STATO: SUFFICIENTE	LARGHEZZA: 0	LUNGHEZZA: 0
--------------------	--------------	--------------

**FOTO AREA DESTINATA ALLA BALNEAZIONE**



DATI PIANO ARENILE 1996		ESISTENTE DA PROGETTO UNITARIO:		DATI ULTIMA CONCESSIONE EDILIZIA:		INTERVENTO CON PROGETTO UNITARIO:	
ESISTENTE:	0	STRUTTURE FISSE:	765	STRUTTURE FISSE:	0	CON PROGETTO UNITARIO:	
INTERVENTO DIRETTO:	0	PAVIMENTAZIONI FISSE:	0	PAVIMENTAZIONI FISSE:	0		
PROGETTO UNITARIO:	0	TOT. SUP. COPERTA:	765	TOT. SUP. COPERTA:	0		



DATA
17/02/2004
RILEVATORI
GIUNCHI - MINGUZZI
AGGIORNAMENTO
<b>PAGINA 3</b>


**COMUNE DI RAVENNA**  
 AREA 6: PIANIFICAZIONE TERRITORIALE E  
 SERVIZIO PROGETTAZIONE URBANISTICA

**CENSIMENTO STRUTTURE ARENILE**

CODICE STRUTTURA	05.005		
LOC	MARINA DI RAVENNA		
VIA	Viale delle Nazioni		
CIVICO	12	PARTE	

<b>CATASTO TERRENI RAVENNA</b>		
SEZIONE	FOGLIO	MAPPALE
RA	4	1508

**ELEMENTI COSTITUENTI L'INSIEME**

DENOMINAZIONE	Bagno Nello Beach	DESTINAZIONE D'USO	STABILIMENTO BALNEARE
---------------	-------------------	--------------------	-----------------------

<b>CORPO A</b>		<b>COD. EDI</b>	72019
DESTINAZIONE/USO:	MATERIALE :	CEMENTO ARMATO	
BAR RISTORO	TIPO COSTR:	PREFABBRICATA	
RISTORANTE	COPERTURA:	PIANA CALPESTABIL	
MAGAZZINO	INFISSI:	LEGN.ALLUM.MET.	
	FINITURE:	INTONACATO	
SUP. COPERTA:	0	H:	
COLORE1:	BIANCO	2	AZZURRO
SUP. PORTIC.:		H:	
CONSERVAZIONE:	BUONO		
STRUTTURA PORTICO:		MATERIALE:	



<b>CORPO B</b>		<b>COD. EDI</b>	72428
DESTINAZIONE/USO:	MATERIALE :	MURATURA	
BAR RISTORO	TIPO COSTR:	PREFABBRICATA	
MAGAZZINO	COPERTURA:	PIANA CALPESTABIL	
SERVIZIO IGIENICO	INFISSI:	LEGN.ALLUM.MET.	
	FINITURE:	INTONACATO	
SUP. COPERTA:	0	H:	
COLORE1:	BIANCO	2	AZZURRO
SUP. PORTIC.:		H:	
CONSERVAZIONE:	BUONO		
STRUTTURA PORTICO:		MATERIALE:	




<b>CORPO C</b>		<b>COD. EDI</b>	72375
DESTINAZIONE/USO:	MATERIALE :	METALLO	
SPOGLIATOIO	TIPO COSTR:	PREFABBRICATA	
	COPERTURA:	DUE FALDE	
	INFISSI:	ALLUMINIO	
	FINITURE:	FACCIA A VISTA	
SUP. COPERTA:	0	H:	3
COLORE1:	GRIGIO	2	BLU
SUP. PORTIC.:		H:	
CONSERVAZIONE:	SUFFICIENTE		
STRUTTURA PORTICO:		MATERIALE:	



<b>CORPO D</b>		<b>COD. EDI</b>	72302
DESTINAZIONE/USO:	MATERIALE :	METALLO	
MAGAZZINO	TIPO COSTR:	PREFABBRICATA	
CABINA	COPERTURA:	DUE FALDE	
SERVIZIO IGIENICO	INFISSI:	ALLUMINIO	
	FINITURE:	FACCIA A VISTA	
SUP. COPERTA:	0	H:	2,5
COLORE1:	GRIGIO	2	BLU
SUP. PORTIC.:		H:	
CONSERVAZIONE:	SUFFICIENTE		
STRUTTURA PORTICO:		MATERIALE:	





SUPERFICI TOTALI:	COPERTA:	0	PAVIM. IMPERM:	0	PAVIM. PERM:	0	STRUT TEMPORANEE:	263,59
-------------------	----------	---	----------------	---	--------------	---	-------------------	--------

DATA	 <b>COMUNE DI RAVENNA</b> AREA 6: PIANIFICAZIONE TERRITORIALE SERVIZIO PROGETTAZIONE URBANISTICA		CODICE STRUTTURA	05.006	
17/02/2004			LOC	MARINA DI RAVENNA	
RILEVATORI	<b>CENSIMENTO STRUTTURE ARENILE</b>			VIA	Viale delle Nazioni
GIUNCHI - MINGUZZI				CIVICO	14 PARTE
AGGIORNAMENTO	Pagina 2			ZONA PIANO ARENILE 96:	A-B1
PAGINA 1	Pagina 3			<b>CATASTO TERRENI RAVENNA</b>	
			SEZIONE	FOGLIO	MAPPALE
			RA		

## ELEMENTI COSTITUENTI L'INSIEME

DENOMINAZIONE	Bagno Waimea	DESTINAZIONE D'USO	STABILIMENTO BALNEARE
---------------	--------------	--------------------	-----------------------

VINCOLI AMBIENTALI	DINAMICA COSTA	STABILE	TRATTO:
--------------------	----------------	---------	---------

<input checked="" type="checkbox"/> PAESISTICO LR 31/2000 -L.R. 27/88 -L.R. 1497/39 -L.R. 1039/39 -L.R. 431/85	<input type="checkbox"/> RNS <input checked="" type="checkbox"/> IDROGEOLOGICO <input type="checkbox"/> SIC <input type="checkbox"/> ZPS	<b>CONNESSIONE RETI</b> CICLABILE >300ML AUTOBUS <300ML PARCHEGGI <300ML AUTOSTRADA >10KM STATALE >1KM PROVINCIALE >1KM		
--	---	---	--	--

NOTE ZONA	
-----------	--

PRESENZA DI FILTRI E DIMENSIONAMENTO	ACCESSIBILITA'	MATERIALE RECINZ.
--------------------------------------	----------------	-------------------

PINETA ALTEZZA		LARGHEZZA	91,2	PINETA	/
DUNA ALTEZZA	0	LARGHEZZA	0	AREA RETROSTANTE	STATO:
RECINZIONE ALTEZZA	0	LARGHEZZA	0	EDIFICATO	SUFFICIENTE

ACCESSIBILITA' SPIAGGIA
-------------------------

MODALITA'	NUMERO	PAVIMENTAZIONE	ACCESSI	CONCESSIONE
CARRABILE	1	STERRATO	TIPOLOGIA	NON ESCLUSIVO CONC.
PEDONALE	0		PROPRIETA'	DEM. FORESTALE

PROTEZIONE DELLA COSTA
------------------------

<input type="checkbox"/> DIFESE A MARE PARALLELE			
DIST. COSTA	INTERASSE	MATERIALE	TIPO
<input type="checkbox"/> DIFESE A MARE RADENTI			
LUNGHEZZA	MATERIALE	TIPO	
<input type="checkbox"/> DIFESE A PENNELLO			
LUNGHEZZA	INTERASSE	MATERIALE	TIPO

AREA DI PERTINENZA
--------------------


PROPRIETA'	DEM.MARITTIMO	N° CONCES.	INIZIO	SCADENZA
CONCESSIONARIO	Soc. MC di Mele Massimiliano e C. s.n.c.		P.I.	01444570392
GESTORE	Mele Massimiliano			
SUPERFICIE MQ.	DIMENSI		DISTANZA ALTRE CONCESSIONI	
4890	FRONTE	30	PROFONDITA'	163
			NORD	6,56
			SUD	8,18

PROGETTO UNITARIO:	DELIBERA	PG 778872002	DEL	COMMIT:	CSB COOP. STABILIMENTI CBR COOP BAGNINI
OGGETTO	RAZIONALIZZAZIONE ARENILE MARINA DI RAVENNA NORD				

TITOLI EDILIZI RILASCIATI	NOTE AREA DI PERTINENZA
---------------------------	-------------------------

CONCESSIONE N. 778 DEL 5/5/1997 PER VARIANTE A MANUTENZIONE STRAORDINARIA.	EX BAGNO MARTUBA. ATTIVITA': RISTORANTE STAGIONALE, ANIMAZIONE, BEACH VOLLEY, PALLACANESTRO, RACCHETTONI.
--	---

DATA
17/02/2004
RILEVATORI
GIUNCHI - MINGUZZI
AGGIORNAMENTO
<b>PAGINA 2</b>



# COMUNE DI RAVENNA

AREA 6: PIANIFICAZIONE TERRITORIALE  
SERVIZIO PROGETTAZIONE URBANISTICA

## CENSIMENTO STRUTTURE ARENILE

Pagina 1
Pagina 3

CODICE STRUTTURA	05.006	
LOC	MARINA DI RAVENNA	
VIA	Viale delle Nazioni	
CIVICO	14 PARTE	
<b>CATASTO TERRENI RAVENNA</b>		
SEZIONE	FOGLIO	MAPPALE
RA		

**ELEMENTI COSTITUENTI L'INSIEME**

DENOMINAZIONE	Bagno Waimea	DESTINAZIONE D'USO	STABILIMENTO BALNEARE
---------------	--------------	--------------------	-----------------------

**SCHEMA STATO CONCESSIONATO**

**SCHEMA STATO RILEVATO**

**AREA DI SUPPORTO ALLA BALNEAZIONE**

DESTINAZIONE D'USO	ACCESSIBILITA'
PARCHEGGIO MQ: <input type="text" value="0"/>	<input type="checkbox"/> PRESENZA DI BARRIERE ARCHITETTONICHE
VERDE MQ: <input type="text" value="0"/>	<input type="checkbox"/> PRESENZA DI DUNA IN AREA CONCESSIONATA
ATTREZ. SPORT. MQ: <input type="text" value="980"/>	DIST. DUNA EDIF. <input type="text" value="\"/> SCHEDA: <input type="text" value="\"/>
SUP TEMPORANEE: <input type="text" value="24,00"/>	RECINZIONE AREA: <input type="text"/>

**FOTO AREA A SUPPORTO DELLA BALNEAZIONE**



N. CABINE: <input type="text"/>	STATO: <input type="text" value="SUFFICIENTE"/>
---------------------------------	---

**SUPERFICI IMPERMEABILI**

PAVIMENTATA MQ: <input type="text"/>	PAVIMENTAZIONE: <input type="text"/>
--------------------------------------	--------------------------------------

**SUPERFICI PERMEABILI**

PAVIMENTATA MQ: <input type="text"/>	PAVIMENTAZIONE: <input type="text"/>
--------------------------------------	--------------------------------------

PRESENZA DI TENDE STAGIONALI IN ALLUMINIO E TELA.

**FOTO AREA DESTINATA ALLA BALNEAZIONE**



**AREA DESTINATA ALLA BALNEAZIONE**

ATTIVITA':

**SUPERFICI IMPERMEABILI**

PAVIMENTATA MQ: <input type="text"/>	PAVIMENTAZIONE: <input type="text"/>
--------------------------------------	--------------------------------------

**SUPERFICI PERMEABILI**

PAVIMENTATA MQ: <input type="text"/>	PAVIMENTAZIONE: <input type="text" value="LASTRE CEMENTO"/>
--------------------------------------	---

N\_OMBRELLONI:  **ATTERRAGGIO NATANTI:**

STATO:  LARGHEZZA:  LUNGHEZZA:

DATI PIANO ARENILE 1996		ESISTENTE DA PROGETTO UNITARIO:		DATI ULTIMA CONCESSIONE EDILIZIA:		INTERVENTO CON PROGETTO UNITARIO:	
ESISTENTE:	<input type="text" value="505"/>	STRUTTURE FISSE:	<input type="text" value="293,07"/>	STRUTTURE FISSE:	<input type="text"/>	INTERVENTO CON PROGETTO UNITARIO:	<input type="text"/>
INTERVENTO DIRETTO:	<input type="text" value="390"/>	PAVIMENTAZIONI FISSE:	<input type="text" value="257,86"/>	PAVIMENTAZIONI FISSE:	<input type="text" value="0"/>		
PROGETTO UNITARIO:	<input type="text" value="430"/>	TOT. SUP. COPERTA:	<input type="text" value="550,93"/>	TOT. SUP. COPERTA:	<input type="text" value="0"/>		<input type="text" value="496"/>



DATA
17/02/2004
RILEVATORI
GIUNCHI - MINGUZZI
AGGIORNAMENTO
<b>PAGINA 3</b>


**COMUNE DI RAVENNA**  
 AREA 6: PIANIFICAZIONE TERRITORIALE E  
 SERVIZIO PROGETTAZIONE URBANISTICA

**CENSIMENTO STRUTTURE ARENILE**

CODICE STRUTTURA	05.006		
LOC	MARINA DI RAVENNA		
VIA	Viale delle Nazioni		
CIVICO	14	PARTE	

<b>CATASTO TERRENI RAVENNA</b>		
SEZIONE	FOGLIO	MAPPALE
RA		

**ELEMENTI COSTITUENTI L'INSIEME**

DENOMINAZIONE	Bagno Waimea	DESTINAZIONE D'USO	STABILIMENTO BALNEARE
---------------	--------------	--------------------	-----------------------

<b>CORPO A</b>		<b>COD. EDI</b>	72563
DESTINAZIONE/USO:	MATERIALE :	MURATURA	
BAR RISTORO	TIPO COSTR:	IN OPERA	
MAGAZZINO	COPERTURA:	PIANA CALPESTABIL	
	INFISSI:	LEGN.ALLUM.MET.	
	FINITURE:	INTONACATO	
SUP. COPERTA:	0	H:	3,2
		COLORE1:	ARANCIONE 2 BIANCO
SUP. PORTIC.:	61,73	H:	2,8
		CONSERVAZIONE:	SUFFICIENTE
STRUTTURA PORTICO:	FISSA	MATERIALE:	CEMENTO ARMATO



<b>CORPO B</b>		<b>COD. EDI</b>	72374
DESTINAZIONE/USO:	MATERIALE :	CEMENTO ARMATO	
SERVIZIO IGIENICO	TIPO COSTR:	PREFABBRICATA	
CABINA	COPERTURA:	UNA FALDA	
SPOGLIATOIO	INFISSI:	LEGNO	
	FINITURE:	INTONACATO	
SUP. COPERTA:	0	H:	2,7
		COLORE1:	ARANCIONE 2 BIANCO
SUP. PORTIC.:		H:	
		CONSERVAZIONE:	SUFFICIENTE
STRUTTURA PORTICO:		MATERIALE:	




<b>CORPO C</b>		<b>COD. EDI</b>	72022
DESTINAZIONE/USO:	MATERIALE :	CEMENTO ARMATO	
SERVIZIO IGIENICO	TIPO COSTR:	PREFABBRICATA	
CABINA	COPERTURA:	UNA FALDA	
SPOGLIATOIO	INFISSI:	LEGNO	
	FINITURE:	INTONACATO	
SUP. COPERTA:	0	H:	2,7
		COLORE1:	ARANCIONE 2 BIANCO
SUP. PORTIC.:		H:	
		CONSERVAZIONE:	SUFFICIENTE
STRUTTURA PORTICO:		MATERIALE:	



<b>CORPO D</b>		<b>COD. EDI</b>	72023
DESTINAZIONE/USO:	MATERIALE :	CEMENTO ARMATO	
MAGAZZINO	TIPO COSTR:	PREFABBRICATA	
	COPERTURA:	UNA FALDA	
	INFISSI:	LEGNO	
	FINITURE:	INTONACATO	
SUP. COPERTA:	0	H:	2,7
		COLORE1:	ARANCIONE 2 BIANCO
SUP. PORTIC.:		H:	
		CONSERVAZIONE:	SUFFICIENTE
STRUTTURA PORTICO:		MATERIALE:	





SUPERFICI TOTALI:	COPERTA:	0	PAVIM. IMPERM:	0	PAVIM. PERM:	0	STRUT TEMPORANEE:	24,00
-------------------	----------	---	----------------	---	--------------	---	-------------------	-------

DATA	 <b>COMUNE DI RAVENNA</b> AREA 6: PIANIFICAZIONE TERRITORIALE SERVIZIO PROGETTAZIONE URBANISTICA		CODICE STRUTTURA	05.007	
17/02/2004			LOC	MARINA DI RAVENNA	
RILEVATORI	<b>CENSIMENTO STRUTTURE ARENILE</b>		VIA	Viale delle Nazioni	
GIUNCHI - MINGUZZI			CIVICO	16 PARTE	
AGGIORNAMENTO	Pagina 2		ZONA PIANO ARENILE 96:	A-B1	
	Pagina 3		<b>CATASTO TERRENI RAVENNA</b>		
<b>PAGINA 1</b>			SEZIONE	FOGLIO	MAPPALE
			RA		

## ELEMENTI COSTITUENTI L'INSIEME

DENOMINAZIONE	Bagno Boca Chica	DESTINAZIONE D'USO	STABILIMENTO BALNEARE
---------------	------------------	--------------------	-----------------------

VINCOLI AMBIENTALI	DINAMICA COSTA	STABILE	TRATTO:
--------------------	----------------	---------	---------

<input checked="" type="checkbox"/> PAESISTICO LR 31/2000 -L.R. 27/88 -L.R. 1497/39 -L.R. 1039/39 -L.R. 431/85	<input type="checkbox"/> RNS <input checked="" type="checkbox"/> IDROGEOLOGICO <input type="checkbox"/> SIC <input type="checkbox"/> ZPS	<b>CONNESSIONE RETI</b> CICLABILE >300ML AUTOBUS <300ML PARCHEGGI <300ML AUTOSTRADA >10KM STATALE >1KM PROVINCIALE >1KM		
--	---	---	--	--

NOTE ZONA	
-----------	--

PRESENZA DI FILTRI E DIMENSIONAMENTO	ACCESSIBILITA'	MATERIALE RECINZ.
--------------------------------------	----------------	-------------------

PINETA	ALTEZZA	LARGHEZZA	90,5	PINETA	/
DUNA	ALTEZZA	LARGHEZZA	0	AREA RETROSTANTE	STATO:
RECINZIONE	ALTEZZA	LARGHEZZA	0	EDIFICATO	SUFFICIENTE

ACCESSIBILITA' SPIAGGIA
-------------------------

MODALITA'	NUMERO	PAVIMENTAZIONE	ACCESSI	CONCESSIONE
CARRABILE	1	STERRATO	TIPOLOGIA	NON ESCLUSIVO CONC.
PEDONALE	0		PROPIETA'	DEM. FORESTALE

PROTEZIONE DELLA COSTA
------------------------

<input type="checkbox"/> DIFESE A MARE PARALLELE			
DIST. COSTA	INTERASSE	MATERIALE	TIPO
<input type="checkbox"/> DIFESE A MARE RADENTI			
LUNGHEZZA	MATERIALE	TIPO	
<input type="checkbox"/> DIFESE A PENNELLO			
LUNGHEZZA	INTERASSE	MATERIALE	TIPO

AREA DI PERTINENZA
--------------------

PROPIETA'	DEM.MARITTIMO	N° CONCES.	INIZIO	SCADENZA
CONCESSIONARIO	Soc. Turrini Massimo e Grementieri Sauro s.n.c.		P.I.	02076770391
GESTORE	Turrini Massimo e Grementieri Sauro			
SUPERFICIE MQ.	DIMENSI		DISTANZA ALTRE CONCESSIONI	
7238	FRONTE	51,7	PROFONDITA'	140
			NORD	8,18
			SUD	16,8

PROGETTO UNITARIO:	DELIBERA	PG 778872002	DEL	COMMIT:	CSB COOP. STABILIMENTI CBR COOP BAGNINI
OGGETTO	RAZIONALIZZAZIONE ARENILE MARINA DI RAVENNA NORD				

TITOLI EDILIZI RILASCIATI	NOTE AREA DI PERTINENZA
---------------------------	-------------------------

PG. 14807/04 PER AUTORIZZAZIONE AMBIENTALE E PARERE PREVENTIVO CON PG. 70128/03 CON SENTENZA N. 16 DEL 09/02/04 PER SISTEMAZIONE ESTERNA.	ATTIVITA': RISTORANTE STAGIONALE, ANIMAZIONE, BEACH VOLLEY, PALLACANESTRO, RACCHETTONI. AREA A PARCHEGGIO COMPRESA TRA LA CONCESSIONE E LO STRADELLO DEMANIALE.
---	---

DATA
17/02/2004
RILEVATORI
GIUNCHI - MINGUZZI
AGGIORNAMENTO
<b>PAGINA 2</b>



# COMUNE DI RAVENNA

AREA 6: PIANIFICAZIONE TERRITORIALE  
SERVIZIO PROGETTAZIONE URBANISTICA

## CENSIMENTO STRUTTURE ARENILE

Pagina 1
Pagina 3

CODICE STRUTTURA	05.007	
LOC	MARINA DI RAVENNA	
VIA	Viale delle Nazioni	
CIVICO	16 PARTE	
<b>CATASTO TERRENI RAVENNA</b>		
SEZIONE	FOGLIO	MAPPALE
RA		

**ELEMENTI COSTITUENTI L'INSIEME**

DENOMINAZIONE	Bagno Boca Chica	DESTINAZIONE D'USO	STABILIMENTO BALNEARE
---------------	------------------	--------------------	-----------------------

**SCHEMA STATO CONCESSIONATO**

**SCHEMA STATO RILEVATO**

**AREA DI SUPPORTO ALLA BALNEAZIONE**

DESTINAZIONE D'USO	ACCESSIBILITA'
PARCHEGGIO MQ: 250	<input type="checkbox"/> PRESENZA DI BARRIERE ARCHITETTONICHE
VERDE MQ: 380	<input type="checkbox"/> PRESENZA DI DUNA IN AREA CONCESSIONATA
ATTREZ. SPORT. MQ: 2100	DIST. DUNA/EDIF. \ SCHEDA: \
SUP TEMPORANEE: 298,59	RECINZIONE AREA:

**FOTO AREA A SUPPORTO DELLA BALNEAZIONE**



N. CABINE:	STATO: SUFFICIENTE
------------	--------------------

**SUPERFICI IMPERMEABILI**

PAVIMENTATA MQ:	PAVIMENTAZIONE:
-----------------	-----------------

**SUPERFICI PERMEABILI**

PAVIMENTATA MQ:	PAVIMENTAZIONE: LASTRE CEMENTO
-----------------	--------------------------------

**AREA DESTINATA ALLA BALNEAZIONE**

ATTIVITA':  OMBREGGIO  CAMPO SPORTIVO  AREA RICREATIVA

**SUPERFICI IMPERMEABILI**

PAVIMENTATA MQ:	PAVIMENTAZIONE:
-----------------	-----------------

**SUPERFICI PERMEABILI**

PAVIMENTATA MQ:	PAVIMENTAZIONE: LASTRE CEMENTO
-----------------	--------------------------------

N\_OMBRELLONI:  **ATTERRAGGIO NATANTI:**

STATO: SUFFICIENTE LARGHEZZA: 0 LUNGHEZZA: 0

SUPERFICIE PAVIMENTATA EST ALLINEAMENTO MQ. 160,45.

**FOTO AREA DESTINATA ALLA BALNEAZIONE**



DATI PIANO ARENILE 1996		ESISTENTE DA PROGETTO UNITARIO:		DATI ULTIMA CONCESSIONE EDILIZIA:		INTERVENTO CON PROGETTO UNITARIO:	
ESISTENTE:	460	STRUTTURE FISSE:	282,75	STRUTTURE FISSE:	282,75		
INTERVENTO DIRETTO:	355	PAVIMENTAZIONI FISSE:	61,17	PAVIMENTAZIONI FISSE:	61,17		
PROGETTO UNITARIO:	390	TOT. SUP. COPERTA:	343,92	TOT. SUP. COPERTA:	343,92		



DATA
17/02/2004
RILEVATORI
GIUNCHI - MINGUZZI
AGGIORNAMENTO
<b>PAGINA 3</b>



# COMUNE DI RAVENNA

AREA 6: PIANIFICAZIONE TERRITORIALE E SERVIZIO PROGETTAZIONE URBANISTICA

## CENSIMENTO STRUTTURE ARENILE

CODICE STRUTTURA	05.007		
LOC	MARINA DI RAVENNA		
VIA	Viale delle Nazioni		
CIVICO	16	PARTE	
<b>CATASTO TERRENI RAVENNA</b>			
SEZIONE	FOGLIO	MAPPALE	
RA			

**ELEMENTI COSTITUENTI L'INSIEME**

DENOMINAZIONE	Bagno Boca Chica	DESTINAZIONE D'USO	STABILIMENTO BALNEARE
---------------	------------------	--------------------	-----------------------

<b>CORPO A</b>		<b>COD. EDI</b>	72564
DESTINAZIONE/USO:	MATERIALE :	CEMENTO ARMATO	
BAR RISTORO	TIPO COSTR:	PREFABBRICATA	
MAGAZZINO	COPERTURA:	PIANA	
	INFISSI:	LEGN.ALLUM.MET.	
	FINITURE:	INTONACATO	
SUP. COPERTA:	164,44	H:	3,6
		COLORE1:	GIALLO 2 MARRONE
SUP. PORTIC.:		H:	
		CONSERVAZIONE:	SUFFICIENTE
STRUTTURA PORTICO:		MATERIALE:	



<b>CORPO B</b>		<b>COD. EDI</b>	72465
DESTINAZIONE/USO:	MATERIALE :	CEMENTO ARMATO	
CABINA	TIPO COSTR:	PREFABBRICATA	
SPOGLIATOIO	COPERTURA:	PIANA	
SERVIZIO IGIENICO	INFISSI:	LEGNO	
MAGAZZINO	FINITURE:	INTONACATO	
SUP. COPERTA:	116,21	H:	2,7
		COLORE1:	GIALLO 2 MARRONE
SUP. PORTIC.:		H:	
		CONSERVAZIONE:	SUFFICIENTE
STRUTTURA PORTICO:		MATERIALE:	



<b>CORPO C</b>		<b>COD. EDI</b>	
DESTINAZIONE/USO:	MATERIALE :		
	TIPO COSTR:		
	COPERTURA:		
	INFISSI:		
	FINITURE:		
SUP. COPERTA:		H:	
		COLORE1:	
SUP. PORTIC.:		H:	
		CONSERVAZIONE:	
STRUTTURA PORTICO:		MATERIALE:	



<b>CORPO D</b>		<b>COD. EDI</b>	
DESTINAZIONE/USO:	MATERIALE :		
	TIPO COSTR:		
	COPERTURA:		
	INFISSI:		
	FINITURE:		
SUP. COPERTA:		H:	
		COLORE1:	
SUP. PORTIC.:		H:	
		CONSERVAZIONE:	
STRUTTURA PORTICO:		MATERIALE:	



DATA	 <b>COMUNE DI RAVENNA</b> AREA 6: PIANIFICAZIONE TERRITORIALE SERVIZIO PROGETTAZIONE URBANISTICA		CODICE STRUTTURA	05.008		
17/02/2004			LOC	MARINA DI RAVENNA		
RILEVATORI	<b>CENSIMENTO STRUTTURE ARENILE</b>			VIA	Viale delle Nazioni	
GIUNCHI - MINGUZZI				CIVICO	18 PARTE	
AGGIORNAMENTO	Pagina 2		Pagina 3		ZONA PIANO ARENILE 96:	A-B1
PAGINA 1	CATASTO TERRENI RAVENNA			SEZIONE	FOGLIO	MAPPALE
				RA	4	1477

## ELEMENTI COSTITUENTI L'INSIEME

DENOMINAZIONE	Bagno Park Hotel	DESTINAZIONE D'USO	STABILIMENTO BALNEARE
---------------	------------------	--------------------	-----------------------

## VINCOLI AMBIENTALI

- PAESISTICO LR 31/2000
- L.R. 27/88
- L.R. 1497/39
- L.R. 1039/39
- L.R. 431/85
- RNS
- IDROGEOLOGICO
- SIC
- ZPS

## DINAMICA COSTA

- CONNESSIONE RETI
- CICLABILE >300ML
- AUTOBUS <300ML
- PARCHEGGI <300ML
- AUTOSTRADA >10KM
- STATALE >1KM
- PROVINCIALE >1KM

## STABILE

## TRATTO:



## NOTE ZONA

## PRESENZA DI FILTRI E DIMENSIONAMENTO

PINETA	ALTEZZA		LARGHEZZA	97,7	PINETA RECINZIONE	RETE METALLICA
DUNA	ALTEZZA	0	LARGHEZZA	0	AREA RETROSTANTE	STATO:
RECINZIONE	ALTEZZA	1,2	LARGHEZZA	0	EDIFICATO	SUFFICIENTE

## ACCESSIBILITA' SPIAGGIA

MODALITA'	NUMERO	PAVIMENTAZIONE	ACCESSI	CONCESSIONE
CARRABILE	1	STERRATO	TIPOLOGIA NON ESCLUSIVO	CONC.
PEDONALE	0		PROPIETA' DEM. FORESTALE	

## PROTEZIONE DELLA COSTA

- DIFESE A MARE PARALLELE
- DIST. COSTA INTERASSE MATERIALE TIPO
- DIFESE A MARE RADENTI
- LUNGHEZZA MATERIALE TIPO
- DIFESE A PENNELLO
- LUNGHEZZA INTERASSE MATERIALE TIPO

## AREA DI PERTINENZA


PROPIETA'	DEM.MARITTIMO	N° CONCES.	INIZIO	SCADENZA
CONCESSIONARIO	Soc. Marina Park s.r.l.		P.I.	03529881009
GESTORE	soc. Marina Park s.r.l.			
SUPERFICIE MQ.	DIMENSI		DISTANZA ALTRE CONCESSIONI	
2908	FRONTE	39,05	PROFONDITA'	75
			NORD	16,8
			SUD	3,84

PROGETTO UNITARIO:	DELIBERA PG 778872002	DEL	COMMIT:	CSB COOP. STABILIMENTI CBR COOP BAGNINI
OGGETTO	RAZIONALIZZAZIONE ARENILE MARINA DI RAVENNA NORD			

## TITOLI EDILIZI RILASCIATI

## NOTE AREA DI PERTINENZA

NUMERO CABINE: 30, NUMERO DOCCE APERTE: 3  
 NUMERO DOCCE CHIUSE: 2, NUMERO LETTINI: 150, NUMERO  
 OMBRELLONI: 60  
 NUMERO WC: 4, NUMERO LAVAPIEDI: 1  
 ATTIVITA': BEACH VOLLEY, RACCHETTONI.



DATA
17/02/2004
RILEVATORI
GIUNCHI - MINGUZZI
AGGIORNAMENTO
<b>PAGINA 2</b>

CODICE STRUTTURA	05.008
LOC	MARINA DI RAVENNA
VIA	Viale delle Nazioni
CIVICO	18 PARTE

**CENSIMENTO STRUTTURE ARENILE**

<b>CATASTO TERRENI RAVENNA</b>		
SEZIONE	FOGLIO	MAPPALE
RA	4	1477

**ELEMENTI COSTITUENTI L'INSIEME**

DENOMINAZIONE	Bagno Park Hotel	DESTINAZIONE D'USO	STABILIMENTO BALNEARE
---------------	------------------	--------------------	-----------------------

**SCHEMA STATO CONCESSIONATO**

**SCHEMA STATO RILEVATO**

**AREA DI SUPPORTO ALLA BALNEAZIONE**

DESTINAZIONE D'USO	ACCESSIBILITA'
PARCHEGGIO MQ: 0	<input type="checkbox"/> PRESENZA DI BARRIERE ARCHITETTONICHE
VERDE MQ: 0	<input type="checkbox"/> PRESENZA DI DUNA IN AREA CONCESSIONATA
ATTREZ. SPORT. MQ: 740	DIST. DUNA EDIF. \ SCHEDA: \
SUP TEMPORANEE: 29,10	RECINZIONE AREA: RETE METALLICA

**FOTO AREA A SUPPORTO DELLA BALNEAZIONE**



**SUPERFICI IMPERMEABILI**

PAVIMENTATA MQ:	PAVIMENTAZIONE:
-----------------	-----------------

**SUPERFICI PERMEABILI**

PAVIMENTATA MQ:	PAVIMENTAZIONE: LASTRE CEMENTO
-----------------	--------------------------------

PRESENZA DI VEGETAZIONE.

N. CABINE: 30	STATO: SUFFICIENTE
---------------	--------------------

**AREA DESTINATA ALLA BALNEAZIONE**

ATTIVITA':	OMBREGGIO	CAMPO SPORTIVO	AREA RICREATIVA
------------	-----------	----------------	-----------------

**FOTO AREA DESTINATA ALLA BALNEAZIONE**



**SUPERFICI IMPERMEABILI**

PAVIMENTATA MQ:	PAVIMENTAZIONE:
-----------------	-----------------

**SUPERFICI PERMEABILI**

PAVIMENTATA MQ:	PAVIMENTAZIONE: LASTRE CEMENTO
-----------------	--------------------------------

N_OMBRELLONI: 60	ATTERRAGGIO NATANTI:
------------------	----------------------

STATO: SUFFICIENTE	LARGHEZZA:	LUNGHEZZA:
--------------------	------------	------------

<b>DATI PIANO ARENILE 1996</b>	<b>ESISTENTE DA PROGETTO UNITARIO:</b>	<b>DATI ULTIMA CONCESSIONE EDILIZIA:</b>	<b>INTERVENTO CON PROGETTO UNITARIO:</b>
ESISTENTE: 410	STRUTTURE FISSE: 222,6	STRUTTURE FISSE:	
INTERVENTO DIRETTO: 320	PAVIMENTAZIONI FISSE: 0	PAVIMENTAZIONI FISSE: 0	
PROGETTO UNITARIO: 350	TOT. SUP. COPERTA: 222,6	TOT. SUP. COPERTA: 0	



DATA
17/02/2004
RILEVATORI
GIUNCHI - MINGUZZI
AGGIORNAMENTO
<b>PAGINA 3</b>

CODICE STRUTTURA	05.008	
LOC	MARINA DI RAVENNA	
VIA	Viale delle Nazioni	
CIVICO	18 PARTE	
<b>CATASTO TERRENI RAVENNA</b>		
SEZIONE	FOGLIO	MAPPALE
RA	4	1477

**ELEMENTI COSTITUENTI L'INSIEME**

DENOMINAZIONE	Bagno Park Hotel	DESTINAZIONE D'USO	STABILIMENTO BALNEARE
---------------	------------------	--------------------	-----------------------

<b>CORPO A</b>	<b>COD. EDI</b>	72024
DESTINAZIONE/USO:	MATERIALE :	CEMENTO ARMATO
BAR RISTORO	TIPO COSTR:	PREFABBRICATA
MAGAZZINO	COPERTURA:	PADIGLIONE
	INFISSI:	LEGNO, ALLUMINIO
	FINITURE:	INTONACATO
SUP. COPERTA:	0 H:	3,7 COLORE1: BIANCO 2 BLU
SUP. PORTIC.:	H:	3,7 CONSERVAZIONE: SUFFICIENTE
STRUTTURA PORTICO:	FISSA	MATERIALE: CEMENTO ARMATO



<b>CORPO B</b>	<b>COD. EDI</b>	72300
DESTINAZIONE/USO:	MATERIALE :	CEMENTO ARMATO
CABINA	TIPO COSTR:	PREFABBRICATA
MAGAZZINO	COPERTURA:	DUE FALDE
	INFISSI:	LEGNO
	FINITURE:	INTONACATO
SUP. COPERTA:	0 H:	2,7 COLORE1: BIANCO 2 VERDE
SUP. PORTIC.:	H:	CONSERVAZIONE: SUFFICIENTE
STRUTTURA PORTICO:		MATERIALE:




<b>CORPO C</b>	<b>COD. EDI</b>	72021
DESTINAZIONE/USO:	MATERIALE :	CEMENTO ARMATO
MAGAZZINO	TIPO COSTR:	PREFABBRICATA
CABINA	COPERTURA:	DUE FALDE
	INFISSI:	LEGNO
	FINITURE:	INTONACATO
SUP. COPERTA:	0 H:	2,7 COLORE1: BIANCO 2 VERDE
SUP. PORTIC.:	H:	CONSERVAZIONE: SUFFICIENTE
STRUTTURA PORTICO:		MATERIALE:



<b>CORPO D</b>	<b>COD. EDI</b>	72020
DESTINAZIONE/USO:	MATERIALE :	CEMENTO ARMATO
CABINA	TIPO COSTR:	PREFABBRICATA
SPOGLIATOIO	COPERTURA:	UNA FALDA
SERVIZIO IGIENICO	INFISSI:	LEGNO
MAGAZZINO	FINITURE:	INTONACATO
SUP. COPERTA:	0 H:	2,7 COLORE1: BIANCO 2 VERDE
SUP. PORTIC.:	H:	CONSERVAZIONE: SUFFICIENTE
STRUTTURA PORTICO:		MATERIALE:



SUPERFICI TOTALI:	COPERTA:	0	PAVIM. IMPERM:	0	PAVIM. PERM:	0	STRUT TEMPORANEE:	29,10
-------------------	----------	---	----------------	---	--------------	---	-------------------	-------

DATA	 <b>COMUNE DI RAVENNA</b> AREA 6: PIANIFICAZIONE TERRITORIALE SERVIZIO PROGETTAZIONE URBANISTICA		CODICE STRUTTURA	05.009	
17/02/2004			LOC	MARINA DI RAVENNA	
RILEVATORI	<b>CENSIMENTO STRUTTURE ARENILE</b>		VIA	Viale delle Nazioni	
GIUNCHI - MINGUZZI			CIVICO	20 PARTE	
AGGIORNAMENTO	Pagina 2		ZONA PIANO ARENILE 96:	A-B1	
	Pagina 3		<b>CATASTO TERRENI RAVENNA</b>		
<b>PAGINA 1</b>			SEZIONE	FOGLIO	MAPPALE
			RA		

## ELEMENTI COSTITUENTI L'INSIEME

DENOMINAZIONE	Bagno Mosquito Coast	DESTINAZIONE D'USO	STABILIMENTO BALNEARE
---------------	----------------------	--------------------	-----------------------

## VINCOLI AMBIENTALI

- |   |   |
|---|---|
| <input checked="" type="checkbox"/> PAESISTICO LR 31/2000 | <input type="checkbox"/> RNS                      |
| -L.R. 27/88   | <input checked="" type="checkbox"/> IDROGEOLOGICO |
| -L.R. 1497/39   | <input type="checkbox"/> SIC                      |
| -L.R. 1039/39   | <input type="checkbox"/> ZPS                      |
| -L.R. 431/85  |   |

## DINAMICA COSTA

- |                  |        |
|------------------|--------|
| CONNESSIONE RETI |        |
| CICLABILE        | >300ML |
| AUTOBUS          | <300ML |
| PARCHEGGI        | <300ML |
| AUTOSTRADA       | >10KM  |
| STATALE          | >1KM   |
| PROVINCIALE      | >1KM   |

## STABILE

## TRATTO:

## NOTE ZONA

## PRESENZA DI FILTRI E DIMENSIONAMENTO

PINETA	ALTEZZA		LARGHEZZA	99,1	PINETA RECINZIONE	LEGNO
DUNA	ALTEZZA	0	LARGHEZZA	0	AREA RETROSTANTE	STATO:
RECINZIONE	ALTEZZA	1,2	LARGHEZZA	0,15	EDIFICATO	SUFFICIENTE

## ACCESSIBILITA' SPIAGGIA

MODALITA'	NUMERO	PAVIMENTAZIONE	ACCESSI	CONCESSIONE
CARRABILE	1	STERRATO	TIPOLOGIA	NON ESCLUSIVO CONC.
PEDONALE	0		PROPIETA'	DEM. FORESTALE

## PROTEZIONE DELLA COSTA

- |  |           |           |      |
|--|-----------|-----------|------|
| <input type="checkbox"/> DIFESE A MARE PARALLELE |           |           |      |
| DIST. COSTA                                      | INTERASSE | MATERIALE | TIPO |
| <input type="checkbox"/> DIFESE A MARE RADENTI   |           |           |      |
| LUNGHEZZA  | MATERIALE | TIPO      |      |
| <input type="checkbox"/> DIFESE A PENNELLO       |           |           |      |
| LUNGHEZZA  | INTERASSE | MATERIALE | TIPO |

## AREA DI PERTINENZA

PROPIETA'	DEM.MARITTIMO	N° CONCES.	27/01	INIZIO	SCADENZA			
CONCESSIONARIO	Soc. Mosquito Coast di cardi mirko e c. s.n.c.			P.I.				
GESTORE	Cardi Mirko							
SUPERFICIE MQ.	DIMENSI	DISTANZA ALTRE CONCESSIONI						
5100	FRONTE	30	PROFONDITA'	170	NORD	3,84	SUD	5,71

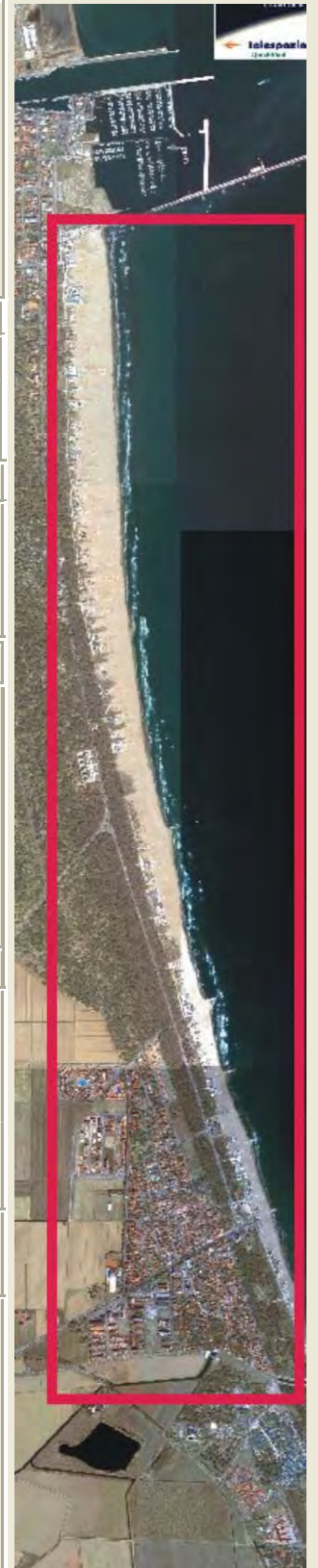
PROGETTO UNITARIO:	DELIBERA	PG 778872002	DEL	COMMIT:	CSB COOP. STABILIMENTI CBR COOP BAGNINI
OGGETTO	RAZIONALIZZAZIONE ARENILE MARINA DI RAVENNA NORD				

## TITOLI EDILIZI RILASCIATI

PROT. 50140 PER VERBALE DI VISITA E COLLAUDO STATICO PER AMPLIAMENTO DELLO STABILIMENTO.

## NOTE AREA DI PERTINENZA

ATTIVITA': RISTORAZIONE STAGIONALE, BEACH VOLLEY, RACCHETTONI.



DATA
17/02/2004
RILEVATORI
GIUNCHI - MINGUZZI
AGGIORNAMENTO
<b>PAGINA 2</b>



# COMUNE DI RAVENNA

AREA 6: PIANIFICAZIONE TERRITORIALE  
SERVIZIO PROGETTAZIONE URBANISTICA

## CENSIMENTO STRUTTURE ARENILE

Pagina 1
Pagina 3

CODICE STRUTTURA	05.009		
LOC	MARINA DI RAVENNA		
VIA	Viale delle Nazioni		
CIVICO	20	PARTE	
<b>CATASTO TERRENI RAVENNA</b>			
SEZIONE	FOGLIO	MAPPALE	
RA			

**ELEMENTI COSTITUENTI L'INSIEME**

DENOMINAZIONE	Bagno Mosquito Coast	DESTINAZIONE D'USO	STABILIMENTO BALNEARE
---------------	----------------------	--------------------	-----------------------

**SCHEMA STATO CONCESSIONATO**

**SCHEMA STATO RILEVATO**

**AREA DI SUPPORTO ALLA BALNEAZIONE**

DESTINAZIONE D'USO	ACCESSIBILITA'
PARCHEGGIO MQ: 0	<input type="checkbox"/> PRESENZA DI BARRIERE ARCHITETTONICHE
VERDE MQ: 200	<input type="checkbox"/> PRESENZA DI DUNA IN AREA CONCESSIONATA
ATTREZ. SPORT. MQ: 1020	DIST. DUNA/EDIF. \ SCHEDA: \
SUP TEMPORANEE: 58,66	RECINZIONE AREA: LEGNO

**FOTO AREA A SUPPORTO DELLA BALNEAZIONE**



**SUPERFICI IMPERMEABILI**

PAVIMENTATA MQ:	PAVIMENTAZIONE:
-----------------	-----------------

**SUPERFICI PERMEABILI**

PAVIMENTATA MQ:	PAVIMENTAZIONE: LASTRE GHIAIA LAVATA
-----------------	--------------------------------------

N. CABINE:	STATO: SUFFICIENTE
------------	--------------------

**AREA DESTINATA ALLA BALNEAZIONE**

ATTIVITA':	OMBREGGIO	CAMPO SPORTIVO	AREA RICREATIVA
------------	-----------	----------------	-----------------

**SUPERFICI IMPERMEABILI**

PAVIMENTATA MQ:	PAVIMENTAZIONE:
-----------------	-----------------

**SUPERFICI PERMEABILI**

PAVIMENTATA MQ:	PAVIMENTAZIONE: LASTRE CEMENTO
-----------------	--------------------------------

N_OMBRELLONI:	ATTERRAGGIO NATANTI:
STATO: SUFFICIENTE	LARGHEZZA: 0 LUNGHEZZA: 0

**FOTO AREA DESTINATA ALLA BALNEAZIONE**



DATI PIANO ARENILE 1996		ESISTENTE DA PROGETTO UNITARIO:		DATI ULTIMA CONCESSIONE EDILIZIA:		INTERVENTO CON PROGETTO UNITARIO:	
ESISTENTE:	195	STRUTTURE FISSE:	211,62	STRUTTURE FISSE:	0	INTERVENTO CON PROGETTO UNITARIO:	
INTERVENTO DIRETTO:	210	PAVIMENTAZIONI FISSE:	29,04	PAVIMENTAZIONI FISSE:	0		
PROGETTO UNITARIO:	230	TOT. SUP. COPERTA:	240,66	TOT. SUP. COPERTA:	0		230



DATA
17/02/2004
RILEVATORI
GIUNCHI - MINGUZZI
AGGIORNAMENTO
<b>PAGINA 3</b>

CODICE STRUTTURA	05.009	
LOC	MARINA DI RAVENNA	
VIA	Viale delle Nazioni	
CIVICO	20 PARTE	
<b>CATASTO TERRENI RAVENNA</b>		
SEZIONE	FOGLIO	MAPPALE
RA		

**ELEMENTI COSTITUENTI L'INSIEME**

DENOMINAZIONE	Bagno Mosquito Coast	DESTINAZIONE D'USO	STABILIMENTO BALNEARE
---------------	----------------------	--------------------	-----------------------

<b>CORPO A</b>	<b>COD. EDI</b>	72373					
DESTINAZIONE/USO:	MATERIALE:	CEMENTO ARMATO	PRESENTE ANCHE PORZIONE SI SUPERFICIE PORTICATA REMOVIBILE. MQ. 129,31.				
BAR RISTORO	TIPO COSTR:	PREFABBRICATA					
	COPERTURA:	PIANA					
	INFISSI:	LEGN.ALLUM.MET.					
	FINITURE:	INTONACATO					
SUP. COPERTA:	0	H:	3,5	COLORE1:	VERDE	2	GIALLO
SUP. PORTIC.:		H:	3,5	CONSERVAZIONE:	SUFFICIENTE		
STRUTTURA PORTICO:	FISSA	MATERIALE:	CEMENTO ARMATO				



<b>CORPO B</b>	<b>COD. EDI</b>	72016					
DESTINAZIONE/USO:	MATERIALE:	CEMENTO ARMATO					
CABINA	TIPO COSTR:	PREFABBRICATA					
GUARDIANIA	COPERTURA:	DUE FALDE					
	INFISSI:	LEGNO					
	FINITURE:	INTONACATO					
SUP. COPERTA:	0	H:	2,7	COLORE1:	VERDE	2	GIALLO
SUP. PORTIC.:		H:		CONSERVAZIONE:	SUFFICIENTE		
STRUTTURA PORTICO:		MATERIALE:					




<b>CORPO C</b>	<b>COD. EDI</b>	72015					
DESTINAZIONE/USO:	MATERIALE:	CEMENTO ARMATO					
SERVIZIO IGIENICO	TIPO COSTR:	PREFABBRICATA					
	COPERTURA:	PIANA CALPESTABIL					
	INFISSI:	LEGNO					
	FINITURE:	INTONACATO					
SUP. COPERTA:	0	H:	2,7	COLORE1:	VERDE	2	GIALLO
SUP. PORTIC.:		H:		CONSERVAZIONE:	SUFFICIENTE		
STRUTTURA PORTICO:		MATERIALE:					



<b>CORPO D</b>	<b>COD. EDI</b>						
DESTINAZIONE/USO:	MATERIALE:						
	TIPO COSTR:						
	COPERTURA:						
	INFISSI:						
	FINITURE:						
SUP. COPERTA:		H:		COLORE1:		2	
SUP. PORTIC.:		H:		CONSERVAZIONE:			
STRUTTURA PORTICO:		MATERIALE:					





DATA	 <b>COMUNE DI RAVENNA</b> AREA 6: PIANIFICAZIONE TERRITORIALE SERVIZIO PROGETTAZIONE URBANISTICA		CODICE STRUTTURA	05.010	
17/02/2004			LOC	MARINA DI RAVENNA	
RILEVATORI	<b>CENSIMENTO STRUTTURE ARENILE</b>			VIA	Viale delle Nazioni
GIUNCHI - MINGUZZI				CIVICO	22 PARTE
AGGIORNAMENTO	Pagina 2			ZONA PIANO ARENILE 96:	A-B1
	Pagina 3			<b>CATASTO TERRENI RAVENNA</b>	
<b>PAGINA 1</b>			SEZIONE	FOGLIO	MAPPALE
			RA		

## ELEMENTI COSTITUENTI L'INSIEME

DENOMINAZIONE	Bagno Obelix	DESTINAZIONE D'USO	STABILIMENTO BALNEARE
---------------	--------------	--------------------	-----------------------

VINCOLI AMBIENTALI	DINAMICA COSTA	STABILE	TRATTO:
--------------------	----------------	---------	---------

<input checked="" type="checkbox"/> PAESISTICO LR 31/2000 -L.R. 27/88 -L.R. 1497/39 -L.R. 1039/39 -L.R. 431/85	<input type="checkbox"/> RNS <input checked="" type="checkbox"/> IDROGEOLOGICO <input type="checkbox"/> SIC <input type="checkbox"/> ZPS	<b>CONNESSIONE RETI</b> CICLABILE >300ML AUTOBUS <300ML PARCHEGGI <300ML AUTOSTRADA >10KM STATALE >1KM PROVINCIALE >1KM		
--	---	---	--	--

NOTE ZONA	
-----------	--

PRESENZA DI FILTRI E DIMENSIONAMENTO	ACCESSIBILITA'	MATERIALE RECINZ.
PINETA ALTEZZA <input type="text"/> LARGHEZZA <input type="text"/> 95,63 DUNA ALTEZZA <input type="text"/> 0 LARGHEZZA <input type="text"/> 0 RECINZIONE ALTEZZA <input type="text"/> 1,6 LARGHEZZA <input type="text"/> 0,1	PINETA RECINZIONE LEGNO <b>AREA RETROSTANTE</b> EDIFICATO	STATO: SUFFICIENTE

## ACCESSIBILITA' SPIAGGIA

MODALITA'	NUMERO	PAVIMENTAZIONE	ACCESSI	CONCESSIONE
CARRABILE	1	STERRATO	TIPOLOGIA NON ESCLUSIVO	CONC.
PEDONALE	0		PROPIETA' DEM. FORESTALE	

## PROTEZIONE DELLA COSTA

<input type="checkbox"/> DIFESE A MARE PARALLELE DIST. COSTA <input type="text"/> INTERASSE <input type="text"/> MATERIALE <input type="text"/> TIPO <input type="text"/>
<input type="checkbox"/> DIFESE A MARE RADENTI LUNGHEZZA <input type="text"/> MATERIALE <input type="text"/> TIPO <input type="text"/>
<input type="checkbox"/> DIFESE A PENNELLO LUNGHEZZA <input type="text"/> INTERASSE <input type="text"/> MATERIALE <input type="text"/> TIPO <input type="text"/>

## AREA DI PERTINENZA

PROPIETA'	DEM.MARITTIMO	N° CONCES.	98	INIZIO	SCADENZA
CONCESSIONARIO	Soc. Bora s.n.c. Tommasini Luca e C.		P.I.		
GESTORE	Tommasini Luca				
SUPERFICIE MQ.	DIMENSI		DISTANZA ALTRE CONCESSIONI		
6120	FRONTE	36	PROFONDITA'	170	NORD 5,71 SUD 20,89

PROGETTO UNITARIO:	DELIBERA PG 778872002 DEL	COMMIT:	CSB COOP. STABILIMENTI CBR COOP BAGNINI
OGGETTO	RAZIONALIZZAZIONE ARENILE MARINA DI RAVENNA NORD		

## TITOLI EDILIZI RILASCIATI

CONCESSIONE N. 272 DEL 25/02/99. E PRATICA IN CORSO DI ISTRUTTORIA CON PG. 22577/03 E AC 2989/03 PER AMPLIAMENTO STABILIMENTO BALNEARE.	NOTE AREA DI PERTINENZA ATTIVITA': RISTORAZIONE STAGIONALE, BEACH VOLLEY, RACCHETTONI.
---	---

DATA
17/02/2004
RILEVATORI
GIUNCHI - MINGUZZI
AGGIORNAMENTO
<b>PAGINA 2</b>



# COMUNE DI RAVENNA

AREA 6: PIANIFICAZIONE TERRITORIALE  
SERVIZIO PROGETTAZIONE URBANISTICA

## CENSIMENTO STRUTTURE ARENILE

Pagina 1
Pagina 3

CODICE STRUTTURA	05.010		
LOC	MARINA DI RAVENNA		
VIA	Viale delle Nazioni		
CIVICO	22	PARTE	
<b>CATASTO TERRENI RAVENNA</b>			
SEZIONE	FOGLIO	MAPPALE	
	RA		

**ELEMENTI COSTITUENTI L'INSIEME**

DENOMINAZIONE	Bagno Obelix	DESTINAZIONE D'USO	STABILIMENTO BALNEARE
---------------	--------------	--------------------	-----------------------

**SCHEMA STATO CONCESSIONATO**

**SCHEMA STATO RILEVATO**

**AREA DI SUPPORTO ALLA BALNEAZIONE**

DESTINAZIONE D'USO	ACCESSIBILITA'
PARCHEGGIO MQ: 0	<input type="checkbox"/> PRESENZA DI BARRIERE ARCHITETTONICHE
VERDE MQ: 156	<input type="checkbox"/> PRESENZA DI DUNA IN AREA CONCESSIONATA
ATTREZ. SPORT. MQ: 2600	DIST. DUNA EDIF. \ SCHEDA: \
SUP TEMPORANEE: 515,63	RECINZIONE AREA: LEGNO

**FOTO AREA A SUPPORTO DELLA BALNEAZIONE**



N. CABINE:	STATO: SUFFICIENTE
------------	--------------------

**SUPERFICI IMPERMEABILI**

PAVIMENTATA MQ:	PAVIMENTAZIONE:
-----------------	-----------------

**SUPERFICI PERMEABILI**

PAVIMENTATA MQ:	PAVIMENTAZIONE:
-----------------	-----------------

PRESENZA DI ALBERATURE:

**AREA DESTINATA ALLA BALNEAZIONE**

ATTIVITA': OMBREGGIO CAMPO SPORTIVO AREA RICREATIVA

**SUPERFICI IMPERMEABILI**

PAVIMENTATA MQ:	PAVIMENTAZIONE:
-----------------	-----------------

**SUPERFICI PERMEABILI**

PAVIMENTATA MQ:	PAVIMENTAZIONE:
-----------------	-----------------

N\_OMBRELLONI: ATTERRAGGIO NATANTI:

STATO: SUFFICIENTE	LARGHEZZA:	LUNGHEZZA:
--------------------	------------	------------

**FOTO AREA DESTINATA ALLA BALNEAZIONE**



DATI PIANO ARENILE 1996		ESISTENTE DA PROGETTO UNITARIO:		DATI ULTIMA CONCESSIONE EDILIZIA:		INTERVENTO CON PROGETTO UNITARIO:	
ESISTENTE:	355	STRUTTURE FISSE:	260,84	STRUTTURE FISSE:	260,84		
INTERVENTO DIRETTO:	290	PAVIMENTAZIONI FISSE:	0	PAVIMENTAZIONI FISSE:	0		
PROGETTO UNITARIO:	320	TOT. SUP. COPERTA:	260,84	TOT. SUP. COPERTA:	260,84		230



DATA
17/02/2004
RILEVATORI
GIUNCHI - MINGUZZI
AGGIORNAMENTO
<b>PAGINA 3</b>



# COMUNE DI RAVENNA

AREA 6: PIANIFICAZIONE TERRITORIALE E SERVIZIO PROGETTAZIONE URBANISTICA

## CENSIMENTO STRUTTURE ARENILE

CODICE STRUTTURA	05.010		
LOC	MARINA DI RAVENNA		
VIA	Viale delle Nazioni		
CIVICO	22	PARTE	

<b>CATASTO TERRENI RAVENNA</b>		
SEZIONE	FOGLIO	MAPPALE
RA		

**ELEMENTI COSTITUENTI L'INSIEME**

DENOMINAZIONE	Bagno Obelix	DESTINAZIONE D'USO	STABILIMENTO BALNEARE
---------------	--------------	--------------------	-----------------------

<b>CORPO A</b>		COD. EDI	72013			
DESTINAZIONE/USO:	MATERIALE:	MURATURA				
BAR RISTORO	TIPO COSTR:	PREFABBRICATA				
CABINA	COPERTURA:	PIANA				
	INFISSI:	LEGNO				
	FINITURE:	INTONACATO				
SUP. COPERTA:	203,44	H:	3,5	COLORE1:	FUCSIA	2
SUP. PORTIC.:	36	H:	2,7	CONSERVAZIONE:	SUFFICIENTE	
STRUTTURA PORTICO:	FISSA	MATERIALE:	LEGNO			



<b>CORPO B</b>		COD. EDI	72014			
DESTINAZIONE/USO:	MATERIALE:	CEMENTO ARMATO				
SERVIZIO IGIENICO	TIPO COSTR:	PREFABBRICATA				
CABINA	COPERTURA:	PIANA				
MAGAZZINO	INFISSI:	LEGNO				
	FINITURE:	INTONACATO				
SUP. COPERTA:	86,84	H:	3,04	COLORE1:	FUCSIA	2
SUP. PORTIC.:		H:		CONSERVAZIONE:	SUFFICIENTE	
STRUTTURA PORTICO:		MATERIALE:				



<b>CORPO C</b>		COD. EDI				
DESTINAZIONE/USO:	MATERIALE:					
	TIPO COSTR:					
	COPERTURA:					
	INFISSI:					
	FINITURE:					
SUP. COPERTA:		H:		COLORE1:		2
SUP. PORTIC.:		H:		CONSERVAZIONE:		
STRUTTURA PORTICO:		MATERIALE:				



<b>CORPO D</b>		COD. EDI				
DESTINAZIONE/USO:	MATERIALE:					
	TIPO COSTR:					
	COPERTURA:					
	INFISSI:					
	FINITURE:					
SUP. COPERTA:		H:		COLORE1:		2
SUP. PORTIC.:		H:		CONSERVAZIONE:		
STRUTTURA PORTICO:		MATERIALE:				



SUPERFICI TOTALI:	COPERTA:	260,84	PAVIM. IMPERM:	0	PAVIM. PERM:	0	STRUT TEMPORANEE:	515,63
-------------------	----------	--------	----------------	---	--------------	---	-------------------	--------



DATA
17/02/2004
RILEVATORI
GIUNCHI - MINGUZZI
AGGIORNAMENTO
<b>PAGINA 2</b>



# COMUNE DI RAVENNA

AREA 6: PIANIFICAZIONE TERRITORIALE  
SERVIZIO PROGETTAZIONE URBANISTICA

## CENSIMENTO STRUTTURE ARENILE

Pagina 1
Pagina 3

CODICE STRUTTURA	05.011	
LOC	MARINA DI RAVENNA	
VIA	Viale delle Nazioni	
CIVICO	24 PARTE	
<b>CATASTO TERRENI RAVENNA</b>		
SEZIONE	FOGLIO	MAPPALE
RA		

**ELEMENTI COSTITUENTI L'INSIEME**

DENOMINAZIONE	Bagno Carpe Diem	DESTINAZIONE D'USO	STABILIMENTO BALNEARE
---------------	------------------	--------------------	-----------------------

**SCHEMA STATO CONCESSIONATO**

**SCHEMA STATO RILEVATO**

**AREA DI SUPPORTO ALLA BALNEAZIONE**

DESTINAZIONE D'USO	ACCESSIBILITA'
PARCHEGGIO MQ: 386	<input type="checkbox"/> PRESENZA DI BARRIERE ARCHITETTONICHE
VERDE MQ: 570	<input type="checkbox"/> PRESENZA DI DUNA IN AREA CONCESSIONATA
ATTREZ. SPORT. MQ: 2870	DIST. DUNA EDIF. \ SCHEDA: \
SUP TEMPORANEE: 83,05	RECINZIONE AREA: LEGNO

**FOTO AREA A SUPPORTO DELLA BALNEAZIONE**



**SUPERFICI IMPERMEABILI**

PAVIMENTATA MQ:	PAVIMENTAZIONE:
-----------------	-----------------

**SUPERFICI PERMEABILI**

PAVIMENTATA MQ:	PAVIMENTAZIONE:
-----------------	-----------------

PERGOLATO FISSO IN LEGNO FISSO RETROSTANTE CORPO PRINCIPALE DI MQ. 29,10. PRESENZA DI ALBERATURE.

N. CABINE:	STATO: SUFFICIENTE
------------	--------------------

**AREA DESTINATA ALLA BALNEAZIONE**

ATTIVITA':	OMBREGGIO	CAMPO SPORTIVO	AREA RICREATIVA
------------	-----------	----------------	-----------------

**SUPERFICI IMPERMEABILI**

PAVIMENTATA MQ:	PAVIMENTAZIONE:
-----------------	-----------------

**SUPERFICI PERMEABILI**

PAVIMENTATA MQ:	PAVIMENTAZIONE: LASTRE CEMENTO
-----------------	--------------------------------

N_OMBRELLONI:	ATTERRAGGIO NATANTI:
---------------	----------------------

STATO: SUFFICIENTE	LARGHEZZA: 0	LUNGHEZZA: 0
--------------------	--------------	--------------

**FOTO AREA DESTINATA ALLA BALNEAZIONE**



DATI PIANO ARENILE 1996		ESISTENTE DA PROGETTO UNITARIO:		DATI ULTIMA CONCESSIONE EDILIZIA:		INTERVENTO CON PROGETTO UNITARIO:	
ESISTENTE:	430	STRUTTURE FISSE:	234,96	STRUTTURE FISSE:	234,96	CON PROGETTO UNITARIO:	
INTERVENTO DIRETTO:	330	PAVIMENTAZIONI FISSE:	93,39	PAVIMENTAZIONI FISSE:	93,39		
PROGETTO UNITARIO:	365	TOT. SUP. COPERTA:	328,35	TOT. SUP. COPERTA:	328,35		280



DATA
17/02/2004
RILEVATORI
GIUNCHI - MINGUZZI
AGGIORNAMENTO
<b>PAGINA 3</b>

CODICE STRUTTURA	05.011	
LOC	MARINA DI RAVENNA	
VIA	Viale delle Nazioni	
CIVICO	24 PARTE	
<b>CATASTO TERRENI RAVENNA</b>		
SEZIONE	FOGLIO	MAPPALE
RA		

**ELEMENTI COSTITUENTI L'INSIEME**

DENOMINAZIONE	Bagno Carpe Diem	DESTINAZIONE D'USO	STABILIMENTO BALNEARE
---------------	------------------	--------------------	-----------------------

<b>CORPO A</b>	<b>COD. EDI</b>	72654					
DESTINAZIONE/USO:	MATERIALE:	CEMENTO ARMATO					
BAR RISTORO	TIPO COSTR:	PREFABBRICATA					
	COPERTURA:	DUE FALDE					
	INFISSI:	LEGNO, ALLUMINIO					
	FINITURE:	INTONACATO					
SUP. COPERTA:	94,63	H:	3,6	COLORE1:	BIANCO	2	AZZURRO
SUP. PORTIC.:	54,09	H:	3,5	CONSERVAZIONE:	SUFFICIENTE		
STRUTTURA PORTICO:	FISSA	MATERIALE:	CEMENTO ARMATO				



<b>CORPO B</b>	<b>COD. EDI</b>	72372					
DESTINAZIONE/USO:	MATERIALE:	CEMENTO ARMATO					
MAGAZZINO	TIPO COSTR:	PREFABBRICATA					
CABINA	COPERTURA:	PIANA					
SERVIZIO IGIENICO	INFISSI:	LEGNO					
	FINITURE:	INTONACATO					
SUP. COPERTA:	30,8	H:	2,4	COLORE1:	BIANCO	2	AZZURRO
SUP. PORTIC.:		H:		CONSERVAZIONE:	SUFFICIENTE		
STRUTTURA PORTICO:		MATERIALE:					




<b>CORPO C</b>	<b>COD. EDI</b>	72464					
DESTINAZIONE/USO:	MATERIALE:	CEMENTO ARMATO					
MAGAZZINO	TIPO COSTR:	PREFABBRICATA					
SERVIZIO IGIENICO	COPERTURA:	PIANA					
CABINA	INFISSI:	LEGNO					
	FINITURE:	INTONACATO					
SUP. COPERTA:	49,63	H:	2,3	COLORE1:	BIANCO	2	AZZURRO
SUP. PORTIC.:		H:		CONSERVAZIONE:	SUFFICIENTE		
STRUTTURA PORTICO:		MATERIALE:					



<b>CORPO D</b>	<b>COD. EDI</b>	72012					
DESTINAZIONE/USO:	MATERIALE:	CEMENTO ARMATO					
CABINA	TIPO COSTR:	PREFABBRICATA					
SERVIZIO IGIENICO	COPERTURA:	PIANA					
	INFISSI:	LEGNO					
	FINITURE:	INTONACATO					
SUP. COPERTA:	30,8	H:	2,4	COLORE1:	BIANCO	2	AZZURRO
SUP. PORTIC.:		H:		CONSERVAZIONE:	SUFFICIENTE		
STRUTTURA PORTICO:		MATERIALE:					





DATA	 <b>COMUNE DI RAVENNA</b> AREA 6: PIANIFICAZIONE TERRITORIALE SERVIZIO PROGETTAZIONE URBANISTICA		CODICE STRUTTURA	05.012	
17/02/2004			LOC	MARINA DI RAVENNA	
RILEVATORI	<b>CENSIMENTO STRUTTURE ARENILE</b>			VIA	Viale delle Nazioni
GIUNCHI - MINGUZZI				CIVICO	26 PARTE
AGGIORNAMENTO	Pagina 2			ZONA PIANO ARENILE 96:	A-B1
	Pagina 3			<b>CATASTO TERRENI RAVENNA</b>	
<b>PAGINA 1</b>			SEZIONE	FOGLIO	MAPPALE
			RA		

## ELEMENTI COSTITUENTI L'INSIEME

DENOMINAZIONE	Bagno Habana	DESTINAZIONE D'USO	STABILIMENTO BALNEARE
---------------	--------------	--------------------	-----------------------

VINCOLI AMBIENTALI	DINAMICA COSTA	STABILE	TRATTO:
--------------------	----------------	---------	---------

<input checked="" type="checkbox"/> PAESISTICO LR 31/2000 -L.R. 27/88 -L.R. 1497/39 -L.R. 1039/39 -L.R. 431/85	<input type="checkbox"/> RNS <input checked="" type="checkbox"/> IDROGEOLOGICO <input type="checkbox"/> SIC <input type="checkbox"/> ZPS	<b>CONNESSIONE RETI</b> CICLABILE >300ML AUTOBUS <300ML PARCHEGGI <300ML AUTOSTRADA >10KM STATALE >1KM PROVINCIALE >1KM		
--	---	---	--	--

NOTE ZONA	
-----------	--

PRESENZA DI FILTRI E DIMENSIONAMENTO	ACCESSIBILITA'	MATERIALE RECINZ.
PINETA ALTEZZA <input type="text"/> LARGHEZZA 95,35 DUNA ALTEZZA 0 LARGHEZZA 0 RECINZIONE ALTEZZA 1,2 LARGHEZZA 0,15	PINETA RECINZIONE AREA RETROSTANTE EDIFICATO	LEGNO STATO: SUFFICIENTE

## ACCESSIBILITA' SPIAGGIA

MODALITA'	NUMERO	PAVIMENTAZIONE	ACCESSI	CONCESSIONE
CARRABILE	1	STERRATO	TIPOLOGIA NON ESCLUSIVO	CONC.
PEDONALE	0		PROPRIETA' DEM. FORESTALE	

## PROTEZIONE DELLA COSTA

<input type="checkbox"/> DIFESE A MARE PARALLELE	DIST. COSTA <input type="text"/>	INTERASSE <input type="text"/>	MATERIALE <input type="text"/>	TIPO <input type="text"/>
<input type="checkbox"/> DIFESE A MARE RADENTI	LUNGHEZZA <input type="text"/>	MATERIALE <input type="text"/>	TIPO <input type="text"/>	
<input type="checkbox"/> DIFESE A PENNELLO	LUNGHEZZA <input type="text"/>	INTERASSE <input type="text"/>	MATERIALE <input type="text"/>	TIPO <input type="text"/>

## AREA DI PERTINENZA


PROPRIETA'	DEM.MARITTIMO	N° CONCES.	INIZIO	SCADENZA
CONCESSIONARIO	Soc. Habana s.a.s. di Strillozzi Maria Antonietta e C.		P.I.	01478660390
GESTORE	Soc. Habana s.a.s. di Mongardi Stefano e C.			
SUPERFICIE MQ.	DIMENSI		DISTANZA ALTRE CONCESSIONI	
4960	FRONTE	40	PROFONDITA'	124
			NORD	15,85
			SUD	6,27

PROGETTO UNITARIO:	DELIBERA PG 778872002	DEL	COMMIT:	CSB COOP. STABILIMENTI CBR COOP BAGNINI
OGGETTO	RAZIONALIZZAZIONE ARENILE MARINA DI RAVENNA NORD			

## TITOLI EDILIZI RILASCIATI

PRATICA PER ALLESTIMENTI ESTERNI E TEMPORANEI CON PG. 10759/03 E AC. 1300/03 CON AUTORIZZAZIONE AMBIENTALE RILASCIATA. CONCESSIONE N. 589/98 CON PG 11219/97.	<b>NOTE AREA DI PERTINENZA</b> NUMERO CABINE: 60, NUMERO DOCCE APERTE: 2 NUMERO DOCCE CHIUSE: 1, NUMERO LETTINI: 500 NUMERO SDRAI: 20, NUMERO OMBRELLONI: 300 NUMERO WC: 7. ATTIVITA': RISTORANTE, BEACH VOLLEY, PALLACANESTRO, RACCHETTONI, NUOTO. LE STRUTTURE SONO DI PROPRIETA' DELL' HABANA SAS DI STRILLOZZI MARIA ANTONIETTA, MENTRE IL CONCESSIONARIO PRECARIO E' SEMPRE HABANA SAS DI MONGARDI STEFANO. PROBABILMENTE ERRORE CATASTALE.
--	---

DATA
17/02/2004
RILEVATORI
GIUNCHI - MINGUZZI
AGGIORNAMENTO
<b>PAGINA 2</b>



# COMUNE DI RAVENNA

AREA 6: PIANIFICAZIONE TERRITORIALE  
SERVIZIO PROGETTAZIONE URBANISTICA

## CENSIMENTO STRUTTURE ARENILE

Pagina 1
Pagina 3

CODICE STRUTTURA	05.012	
LOC	MARINA DI RAVENNA	
VIA	Viale delle Nazioni	
CIVICO	26 PARTE	
<b>CATASTO TERRENI RAVENNA</b>		
SEZIONE	FOGLIO	MAPPALE
RA		

**ELEMENTI COSTITUENTI L'INSIEME**

DENOMINAZIONE	Bagno Habana	DESTINAZIONE D'USO	STABILIMENTO BALNEARE
---------------	--------------	--------------------	-----------------------

**SCHEMA STATO CONCESSIONATO**

**SCHEMA STATO RILEVATO**

**AREA DI SUPPORTO ALLA BALNEAZIONE**

DESTINAZIONE D'USO	ACCESSIBILITA'
PARCHEGGIO MQ: 950	<input type="checkbox"/> PRESENZA DI BARRIERE ARCHITETTONICHE
VERDE MQ: 0	<input type="checkbox"/> PRESENZA DI DUNA IN AREA CONCESSIONATA
ATTREZ. SPORT. MQ: 576	DIST. DUNAEDIF. \ SCHEDA: \
SUP TEMPORANEE: 0,00	RECINZIONE AREA: LEGNO

**FOTO AREA A SUPPORTO DELLA BALNEAZIONE**



**SUPERFICI IMPERMEABILI**

PAVIMENTATA MQ:	PAVIMENTAZIONE:
-----------------	-----------------

**SUPERFICI PERMEABILI**

PAVIMENTATA MQ:	PAVIMENTAZIONE: PIASTRELLATO
-----------------	------------------------------

PARCHEGGIO RETROSTANTE FUORI DALL'AREA IN CONCESSIONE.

N. CABINE: 60	STATO: SUFFICIENTE
---------------	--------------------

**AREA DESTINATA ALLA BALNEAZIONE**

ATTIVITA':	OMBREGGIO	CAMPO SPORTIVO	AREA RICREATIVA
------------	-----------	----------------	-----------------

**SUPERFICI IMPERMEABILI**

PAVIMENTATA MQ:	PAVIMENTAZIONE:
-----------------	-----------------

**SUPERFICI PERMEABILI**

PAVIMENTATA MQ:	PAVIMENTAZIONE: LEGNO
-----------------	-----------------------

N_OMBRELLONI: 300	ATTERRAGGIO NATANTI:
-------------------	----------------------

STATO: SUFFICIENTE	LARGHEZZA:	LUNGHEZZA:
--------------------	------------	------------

PAVIMENTAZIONE IN DOGHE DI LEGNO. CAMPI SPORTIVI ILLUMINATI.

**FOTO AREA DESTINATA ALLA BALNEAZIONE**



DATI PIANO ARENILE 1996		ESISTENTE DA PROGETTO UNITARIO:		DATI ULTIMA CONCESSIONE EDILIZIA:		INTERVENTO CON PROGETTO UNITARIO:	
ESISTENTE:	480	STRUTTURE FISSE:	269,72	STRUTTURE FISSE:	269,72	INTERVENTO CON PROGETTO UNITARIO:	
INTERVENTO DIRETTO:	375	PAVIMENTAZIONI FISSE:	59,89	PAVIMENTAZIONI FISSE:	59,89		
PROGETTO UNITARIO:	410	TOT. SUP. COPERTA:	329,61	TOT. SUP. COPERTA:	329,61		281



DATA
17/02/2004
RILEVATORI
GIUNCHI - MINGUZZI
AGGIORNAMENTO
<b>PAGINA 3</b>



# COMUNE DI RAVENNA

AREA 6: PIANIFICAZIONE TERRITORIALE E SERVIZIO PROGETTAZIONE URBANISTICA

## CENSIMENTO STRUTTURE ARENILE

CODICE STRUTTURA	05.012		
LOC	MARINA DI RAVENNA		
VIA	Viale delle Nazioni		
CIVICO	26	PARTE	
<b>CATASTO TERRENI RAVENNA</b>			
SEZIONE	FOGLIO	MAPPALE	
RA			

**ELEMENTI COSTITUENTI L'INSIEME**

DENOMINAZIONE	Bagno Habana	DESTINAZIONE D'USO	STABILIMENTO BALNEARE
---------------	--------------	--------------------	-----------------------

<b>CORPO A</b>	<b>COD. EDI</b>	72026					
DESTINAZIONE/USO:	MATERIALE:	CEMENTO ARMATO					
BAR RISTORO	TIPO COSTR:	PREFABBRICATA					
MAGAZZINO	COPERTURA:	PIANA					
CABINA	INFISSI:	LEGNO, ALLUMINIO					
	FINITURE:	INTONACATO					
SUP. COPERTA:	173,08	H:	3,5	COLORE1:	GIALLO	2	MARRONE
SUP. PORTIC.:		H:	3,5	CONSERVAZIONE:	SUFFICIENTE		
STRUTTURA PORTICO:	FISSA	MATERIALE:	CEMENTO ARMATO				



<b>CORPO B</b>	<b>COD. EDI</b>	72562					
DESTINAZIONE/USO:	MATERIALE:	CEMENTO ARMATO					
SERVIZIO IGIENICO	TIPO COSTR:	PREFABBRICATA					
CABINA	COPERTURA:	PIANA					
	INFISSI:	LEGNO					
	FINITURE:	INTONACATO					
SUP. COPERTA:	66,56	H:	2,5	COLORE1:	GIALLO	2	MARRONE
SUP. PORTIC.:		H:		CONSERVAZIONE:	SUFFICIENTE		
STRUTTURA PORTICO:		MATERIALE:					




<b>CORPO C</b>	<b>COD. EDI</b>	72027					
DESTINAZIONE/USO:	MATERIALE:	CEMENTO ARMATO					
CABINA	TIPO COSTR:	PREFABBRICATA					
	COPERTURA:	PIANA					
	INFISSI:	LEGNO					
	FINITURE:	INTONACATO					
SUP. COPERTA:	31,09	H:	2,5	COLORE1:	GIALLO	2	MARRONE
SUP. PORTIC.:		H:		CONSERVAZIONE:	SUFFICIENTE		
STRUTTURA PORTICO:		MATERIALE:					



<b>CORPO D</b>	<b>COD. EDI</b>						
DESTINAZIONE/USO:	MATERIALE:						
	TIPO COSTR:						
	COPERTURA:						
	INFISSI:						
	FINITURE:						
SUP. COPERTA:		H:		COLORE1:		2	
SUP. PORTIC.:		H:		CONSERVAZIONE:			
STRUTTURA PORTICO:		MATERIALE:					





DATA	 <b>COMUNE DI RAVENNA</b> AREA 6: PIANIFICAZIONE TERRITORIALE SERVIZIO PROGETTAZIONE URBANISTICA		CODICE STRUTTURA	05.013	
17/02/2004			LOC	MARINA DI RAVENNA	
RILEVATORI	<b>CENSIMENTO STRUTTURE ARENILE</b>			VIA	Viale delle Nazioni
GIUNCHI - MINGUZZI				CIVICO	28 PARTE
AGGIORNAMENTO	Pagina 2		Pagina 3		
PAGINA 1	ZONA PIANO ARENILE 96: A-B1 <b>CATASTO TERRENI RAVENNA</b> SEZIONE FOGLIO MAPPALE RA				

## ELEMENTI COSTITUENTI L'INSIEME

DENOMINAZIONE	Bagno C.R.A.L. P.T.	DESTINAZIONE D'USO	STABILIMENTO BALNEARE
---------------	---------------------	--------------------	-----------------------

VINCOLI AMBIENTALI	DINAMICA COSTA	STABILE	TRATTO:
--------------------	----------------	---------	---------

<input checked="" type="checkbox"/> PAESISTICO LR 31/2000 -L.R. 27/88 -L.R. 1497/39 -L.R. 1039/39 -L.R. 431/85	<input type="checkbox"/> RNS <input checked="" type="checkbox"/> IDROGEOLOGICO <input type="checkbox"/> SIC <input type="checkbox"/> ZPS	<b>CONNESSIONE RETI</b> CICLABILE >300ML AUTOBUS <300ML PARCHEGGI <300ML AUTOSTRADA >10KM STATALE >1KM PROVINCIALE >1KM		
--	---	---	--	--

NOTE ZONA	
-----------	--

PRESENZA DI FILTRI E DIMENSIONAMENTO	ACCESSIBILITA'	MATERIALE RECINZ.
--------------------------------------	----------------	-------------------

PINETA ALTEZZA		LARGHEZZA	100,2	PINETA	/
DUNA ALTEZZA	0	LARGHEZZA	0	AREA RETROSTANTE	STATO:
RECINZIONE ALTEZZA	0	LARGHEZZA	0	EDIFICATO	SUFFICIENTE

ACCESSIBILITA' SPIAGGIA
-------------------------

MODALITA'	NUMERO	PAVIMENTAZIONE	ACCESSI	CONCESSIONE
CARRABILE	1	STERRATO	TIPOLOGIA	NON ESCLUSIVO CONC.
PEDONALE	0		PROPIETA'	DEM. FORESTALE

PROTEZIONE DELLA COSTA
------------------------

<input type="checkbox"/> DIFESE A MARE PARALLELE			
DIST. COSTA	INTERASSE	MATERIALE	TIPO
<input type="checkbox"/> DIFESE A MARE RADENTI			
LUNGHEZZA	MATERIALE	TIPO	
<input type="checkbox"/> DIFESE A PENNELLO			
LUNGHEZZA	INTERASSE	MATERIALE	TIPO

AREA DI PERTINENZA
--------------------

PROPIETA'	DEM.MARITTIMO	N° CONCES.	66/98	INIZIO	SCADENZA
CONCESSIONARIO	Soc. Cral Provinciale Poste Ravenna			P.I.	00552590390
GESTORE	Assirelli Ada				
SUPERFICIE MQ.	DIMENSI		DISTANZA ALTRE CONCESSIONI		
6000	FRONTE	40	PROFONDITA'	125	NORD 6,27 SUD 10


PROGETTO UNITARIO:	DELIBERA	DEL	COMMIT:
--------------------	----------	-----	---------

OGGETTO	
---------	--

TITOLI EDILIZI RILASCIATI	NOTE AREA DI PERTINENZA
---------------------------	-------------------------

CONCESSIONE N. 1706/98 CON PG. 15200/98 PER MANUTENZIONE STRAORDINARIA ALLO STABILIMENTO.	PRESENZA DI ALBERATURE DI MEDIE DIMENSIONI. ATTIVITA': RISTORANTE STAGIONALE, BEACH VOLLEY, PALLACANESTRO, RACCHETTONI, NUOTO.
---	--

DATA
17/02/2004
RILEVATORI
GIUNCHI - MINGUZZI
AGGIORNAMENTO
<b>PAGINA 2</b>



# COMUNE DI RAVENNA

AREA 6: PIANIFICAZIONE TERRITORIALE  
SERVIZIO PROGETTAZIONE URBANISTICA

## CENSIMENTO STRUTTURE ARENILE

Pagina 1
Pagina 3

CODICE STRUTTURA	05.013	
LOC	MARINA DI RAVENNA	
VIA	Viale delle Nazioni	
CIVICO	28 PARTE	
<b>CATASTO TERRENI RAVENNA</b>		
SEZIONE	FOGLIO	MAPPALE
RA		

**ELEMENTI COSTITUENTI L'INSIEME**

DENOMINAZIONE	Bagno C.R.A.L. P.T.	DESTINAZIONE D'USO	STABILIMENTO BALNEARE
---------------	---------------------	--------------------	-----------------------

**SCHEMA STATO CONCESSIONATO**

**SCHEMA STATO RILEVATO**

**AREA DI SUPPORTO ALLA BALNEAZIONE**

DESTINAZIONE D'USO	ACCESSIBILITA'
PARCHEGGIO MQ: 0	<input type="checkbox"/> PRESENZA DI BARRIERE ARCHITETTONICHE
VERDE MQ: 310	<input type="checkbox"/> PRESENZA DI DUNA IN AREA CONCESSIONATA
ATTREZ. SPORT. MQ: 2040	DIST. DUNA/EDIF. \ SCHEDA: \
SUP TEMPORANEE: 0,00	RECINZIONE AREA: RETE METALLICA

**FOTO AREA A SUPPORTO DELLA BALNEAZIONE**



<b>SUPERFICI IMPERMEABILI</b>	
PAVIMENTATA MQ:	PAVIMENTAZIONE: PIASTRELLATO
<b>SUPERFICI PERMEABILI</b>	
PAVIMENTATA MQ:	PAVIMENTAZIONE:

N. CABINE:	STATO: SUFFICIENTE
------------	--------------------

**AREA DESTINATA ALLA BALNEAZIONE**

ATTIVITA':	OMBREGGIO	CAMPO SPORTIVO	AREA RICREATIVA
<b>SUPERFICI IMPERMEABILI</b>			
PAVIMENTATA MQ:	PAVIMENTAZIONE:		
<b>SUPERFICI PERMEABILI</b>			
PAVIMENTATA MQ:	PAVIMENTAZIONE: LASTRE CEMENTO		
N_ OMBRELLONI:	ATTERRAGGIO NATANTI:		
STATO: SUFFICIENTE	LARGHEZZA:	LUNGHEZZA:	

**FOTO AREA DESTINATA ALLA BALNEAZIONE**



DATI PIANO ARENILE 1996		ESISTENTE DA PROGETTO UNITARIO:		DATI ULTIMA CONCESSIONE EDILIZIA:		INTERVENTO CON PROGETTO UNITARIO:	
ESISTENTE:	146	STRUTTURE FISSE:	146	STRUTTURE FISSE:	266,88		
INTERVENTO DIRETTO:	210	PAVIMENTAZIONI FISSE:	0	PAVIMENTAZIONI FISSE:	114,36		
PROGETTO UNITARIO:	230	TOT. SUP. COPERTA:	146	TOT. SUP. COPERTA:	381,24		



DATA
17/02/2004
RILEVATORI
GIUNCHI - MINGUZZI
AGGIORNAMENTO
<b>PAGINA 3</b>


**COMUNE DI RAVENNA**  
 AREA 6: PIANIFICAZIONE TERRITORIALE E  
 SERVIZIO PROGETTAZIONE URBANISTICA

**CENSIMENTO STRUTTURE ARENILE**

CODICE STRUTTURA	05.013	
LOC	MARINA DI RAVENNA	
VIA	Viale delle Nazioni	
CIVICO	28 PARTE	
<b>CATASTO TERRENI RAVENNA</b>		
SEZIONE	FOGLIO	MAPPALE
RA		

**ELEMENTI COSTITUENTI L'INSIEME**

DENOMINAZIONE	Bagno C.R.A.L. P.T.	DESTINAZIONE D'USO	STABILIMENTO BALNEARE
---------------	---------------------	--------------------	-----------------------

<b>CORPO A</b>		<b>COD. EDI</b>	72025
DESTINAZIONE/USO:	MATERIALE :	CEMENTO ARMATO	
BAR RISTORO	TIPO COSTR:	PREFABBRICATA	
	COPERTURA:	PIANA	
	INFISSI:	LEGN.ALLUM.MET.	
	FINITURE:	INTONACATO	
SUP. COPERTA:	133,38	H:	3,5
		COLORE1:	GIALLO 2 BLU
SUP. PORTIC.:		H:	
		CONSERVAZIONE:	SUFFICIENTE
STRUTTURA PORTICO:		MATERIALE:	



<b>CORPO B</b>		<b>COD. EDI</b>	72466
DESTINAZIONE/USO:	MATERIALE :	CEMENTO ARMATO	
CABINA	TIPO COSTR:	PREFABBRICATA	
MAGAZZINO	COPERTURA:	PIANA	
SERVIZIO IGIENICO	INFISSI:	LEGNO	
	FINITURE:	INTONACATO	
SUP. COPERTA:	61,75	H:	2,5
		COLORE1:	GIALLO 2 BIANCO
SUP. PORTIC.:		H:	
		CONSERVAZIONE:	SUFFICIENTE
STRUTTURA PORTICO:		MATERIALE:	



<b>CORPO C</b>		<b>COD. EDI</b>	72655
DESTINAZIONE/USO:	MATERIALE :	CEMENTO ARMATO	
CABINA	TIPO COSTR:	PREFABBRICATA	
MAGAZZINO	COPERTURA:	PIANA	
SERVIZIO IGIENICO	INFISSI:	LEGNO	
	FINITURE:	INTONACATO	
SUP. COPERTA:	61,75	H:	2,5
		COLORE1:	GIALLO 2 BIANCO
SUP. PORTIC.:		H:	
		CONSERVAZIONE:	SUFFICIENTE
STRUTTURA PORTICO:		MATERIALE:	



<b>CORPO D</b>		<b>COD. EDI</b>	72299
DESTINAZIONE/USO:	MATERIALE :	PLASTICA	
CABINA	TIPO COSTR:	PREFABBRICATA	
	COPERTURA:	UNA FALDA	
	INFISSI:	PLASTICA	
	FINITURE:	FACCIA A VISTA	
SUP. COPERTA:	10	H:	2,3
		COLORE1:	GIALLO 2 GIALLO
SUP. PORTIC.:		H:	
		CONSERVAZIONE:	SUFFICIENTE
STRUTTURA PORTICO:		MATERIALE:	





DATA	 <b>COMUNE DI RAVENNA</b> AREA 6: PIANIFICAZIONE TERRITORIALE SERVIZIO PROGETTAZIONE URBANISTICA		CODICE STRUTTURA	05.014	
17/02/2004			LOC	MARINA DI RAVENNA	
RILEVATORI	<b>CENSIMENTO STRUTTURE ARENILE</b>		VIA	Viale delle Nazioni	
GIUNCHI - MINGUZZI			CIVICO	30 PARTE	
AGGIORNAMENTO	Pagina 2		ZONA PIANO ARENILE 96:	A-B1	
	Pagina 3		<b>CATASTO TERRENI RAVENNA</b>		
<b>PAGINA 1</b>			SEZIONE	FOGLIO	MAPPALE
			RA		

## ELEMENTI COSTITUENTI L'INSIEME

DENOMINAZIONE	Bagno Iguana	DESTINAZIONE D'USO	STABILIMENTO BALNEARE
---------------	--------------	--------------------	-----------------------

VINCOLI AMBIENTALI	DINAMICA COSTA	STABILE	TRATTO:
--------------------	----------------	---------	---------

<input checked="" type="checkbox"/> PAESISTICO LR 31/2000 -L.R. 27/88 -L.R. 1497/39 -L.R. 1039/39 -L.R. 431/85	<input type="checkbox"/> RNS <input checked="" type="checkbox"/> IDROGEOLOGICO <input type="checkbox"/> SIC <input type="checkbox"/> ZPS	<b>CONNESSIONE RETI</b> CICLABILE >300ML AUTOBUS <300ML PARCHEGGI <300ML AUTOSTRADA >10KM STATALE >1KM PROVINCIALE >1KM		
--	---	---	--	--

NOTE ZONA	ACCESSIBILITA'	MATERIALE RECINZ.
-----------	----------------	-------------------

PINETA RETROSTANTE PARZIALMENTE DEFORESTATA	AREA RETROSTANTE	STATO:
---	------------------	--------

PRESENZA DI FILTRI E DIMENSIONAMENTO	ACCESSIBILITA'	MATERIALE RECINZ.
--------------------------------------	----------------	-------------------

PINETA	ALTEZZA	LARGHEZZA	99,8	PINETA	/
DUNA	ALTEZZA	LARGHEZZA	0	AREA RETROSTANTE	STATO:
RECINZIONE	ALTEZZA	LARGHEZZA	0	EDIFICATO	SUFFICIENTE

ACCESSIBILITA' SPIAGGIA
-------------------------

MODALITA'	NUMERO	PAVIMENTAZIONE	ACCESSI	CONCESSIONE
CARRABILE	1	STERRATO	TIPOLOGIA	NON ESCLUSIVO CONC.
PEDONALE	0		PROPIETA'	DEM. FORESTALE

PROTEZIONE DELLA COSTA
------------------------

<input type="checkbox"/> DIFESE A MARE PARALLELE			
DIST. COSTA	INTERASSE	MATERIALE	TIPO
<input type="checkbox"/> DIFESE A MARE RADENTI			
LUNGHEZZA	MATERIALE	TIPO	
<input type="checkbox"/> DIFESE A PENNELLO			
LUNGHEZZA	INTERASSE	MATERIALE	TIPO

AREA DI PERTINENZA
--------------------

PROPIETA'	DEM.MARITTIMO	N° CONCES.	INIZIO	SCADENZA
CONCESSIONARIO	Soc.Bagno Adriatico s.r.l.		P.I.	01451960392
GESTORE	Giunchi Marco			
SUPERFICIE MQ.	DIMENSI	DISTANZA ALTRE CONCESSIONI		
5100	FRONTE	30	PROFONDITA'	170
	NORD	10	SUD	37,32


PROGETTO UNITARIO:	DELIBERA	DEL	COMMIT:
--------------------	----------	-----	---------

OGGETTO
---------

TITOLI EDILIZI RILASCIATI	NOTE AREA DI PERTINENZA
---------------------------	-------------------------

	PRESENZA DI ZONA A VERDE USO PARCHEGGIO RETROSTANTE L'EDIFICIO. ATTIVITA': RISTORANTE STAGIONALE, BEACH VOLLEY, RACCHETTONI, NUOTO.
--	---

DATA
17/02/2004
RILEVATORI
GIUNCHI - MINGUZZI
AGGIORNAMENTO
<b>PAGINA 2</b>



# COMUNE DI RAVENNA

AREA 6: PIANIFICAZIONE TERRITORIALE  
SERVIZIO PROGETTAZIONE URBANISTICA

## CENSIMENTO STRUTTURE ARENILE

Pagina 1
Pagina 3

CODICE STRUTTURA	05.014		
LOC	MARINA DI RAVENNA		
VIA	Viale delle Nazioni		
CIVICO	30	PARTE	
<b>CATASTO TERRENI RAVENNA</b>			
SEZIONE	FOGLIO	MAPPALE	
RA			

**ELEMENTI COSTITUENTI L'INSIEME**

DENOMINAZIONE	Bagno Iguana	DESTINAZIONE D'USO	STABILIMENTO BALNEARE
---------------	--------------	--------------------	-----------------------

**SCHEMA STATO CONCESSIONATO**

**SCHEMA STATO RILEVATO**

**AREA DI SUPPORTO ALLA BALNEAZIONE**

DESTINAZIONE D'USO	ACCESSIBILITA'
PARCHEGGIO MQ: 523	<input type="checkbox"/> PRESENZA DI BARRIERE ARCHITETTONICHE
VERDE MQ: 261,35	<input type="checkbox"/> PRESENZA DI DUNA IN AREA CONCESSIONATA
ATTREZ. SPORT. MQ: 2250	DIST. DUNA EDIF. >10    SCHEDA: 05.801
SUP TEMPORANEE: 121,26	RECINZIONE AREA:

**FOTO AREA A SUPPORTO DELLA BALNEAZIONE**



N. CABINE:	STATO: SUFFICIENTE
------------	--------------------

**SUPERFICI IMPERMEABILI**

PAVIMENTATA MQ:	PAVIMENTAZIONE:
-----------------	-----------------

**SUPERFICI PERMEABILI**

PAVIMENTATA MQ:	PAVIMENTAZIONE: LASTRE CEMENTO
-----------------	--------------------------------

PARCHEGGIO RETROSTANTE FUORI DALLA CONCESSIONE DEMANIALE.

**FOTO AREA DESTINATA ALLA BALNEAZIONE**



**AREA DESTINATA ALLA BALNEAZIONE**

ATTIVITA':	OMBREGGIO	CAMPO SPORTIVO	AREA RICREATIVA
------------	-----------	----------------	-----------------

**SUPERFICI IMPERMEABILI**

PAVIMENTATA MQ:	PAVIMENTAZIONE:
-----------------	-----------------

**SUPERFICI PERMEABILI**

PAVIMENTATA MQ:	PAVIMENTAZIONE: LASTRE CEMENTO
-----------------	--------------------------------

N_OMBRELLONI:	ATTERRAGGIO NATANTI:
---------------	----------------------

STATO: SUFFICIENTE	LARGHEZZA: 0	LUNGHEZZA: 0
--------------------	--------------	--------------

DATI PIANO ARENILE 1996		ESISTENTE DA PROGETTO UNITARIO:		DATI ULTIMA CONCESSIONE EDILIZIA:		INTERVENTO CON PROGETTO UNITARIO:	
ESISTENTE:	225	STRUTTURE FISSE:	225	STRUTTURE FISSE:		INTERVENTO CON PROGETTO UNITARIO:	
INTERVENTO DIRETTO:	210	PAVIMENTAZIONI FISSE:	0	PAVIMENTAZIONI FISSE:	0		
PROGETTO UNITARIO:	230	TOT. SUP. COPERTA:	225	TOT. SUP. COPERTA:	325,93		



DATA
17/02/2004
RILEVATORI
GIUNCHI - MINGUZZI
AGGIORNAMENTO
<b>PAGINA 3</b>


**COMUNE DI RAVENNA**  
 AREA 6: PIANIFICAZIONE TERRITORIALE E  
 SERVIZIO PROGETTAZIONE URBANISTICA

**CENSIMENTO STRUTTURE ARENILE**

CODICE STRUTTURA	05.014	
LOC	MARINA DI RAVENNA	
VIA	Viale delle Nazioni	
CIVICO	30 PARTE	
<b>CATASTO TERRENI RAVENNA</b>		
SEZIONE	FOGLIO	MAPPALE
RA		

**ELEMENTI COSTITUENTI L'INSIEME**

DENOMINAZIONE	Bagno Iguana	DESTINAZIONE D'USO	STABILIMENTO BALNEARE
---------------	--------------	--------------------	-----------------------

<b>CORPO A</b>		COD. EDI	72377
DESTINAZIONE/USO:	MATERIALE :	CEMENTO ARMATO	
BAR RISTORO	TIPO COSTR:	PREFABBRICATA	
	COPERTURA:	PIANA	
	INFISSI:	LEGN.ALLUM.MET.	
	FINITURE:	INTONACATO	
SUP. COPERTA:	278,38	H:	3,5
		COLORE1:	BLU 2 VERDE
SUP. PORTIC.:		H:	3,5
		CONSERVAZIONE:	SUFFICIENTE
STRUTTURA PORTICO:	FISSA	MATERIALE:	CEMENTO ARMATO



<b>CORPO B</b>		COD. EDI	72376
DESTINAZIONE/USO:	MATERIALE :	CEMENTO ARMATO	
SERVIZIO IGIENICO	TIPO COSTR:	PREFABBRICATA	
CABINA	COPERTURA:	PIANA	
	INFISSI:	LEGNO	
	FINITURE:	INTONACATO	
SUP. COPERTA:	47,55	H:	2,7
		COLORE1:	VERDE 2 ROSA
SUP. PORTIC.:		H:	
		CONSERVAZIONE:	SUFFICIENTE
STRUTTURA PORTICO:		MATERIALE:	




<b>CORPO C</b>		COD. EDI	
DESTINAZIONE/USO:	MATERIALE :		
	TIPO COSTR:		
	COPERTURA:		
	INFISSI:		
	FINITURE:		
SUP. COPERTA:		H:	
		COLORE1:	
SUP. PORTIC.:		H:	
		CONSERVAZIONE:	
STRUTTURA PORTICO:		MATERIALE:	



<b>CORPO D</b>		COD. EDI	
DESTINAZIONE/USO:	MATERIALE :		
	TIPO COSTR:		
	COPERTURA:		
	INFISSI:		
	FINITURE:		
SUP. COPERTA:		H:	
		COLORE1:	
SUP. PORTIC.:		H:	
		CONSERVAZIONE:	
STRUTTURA PORTICO:		MATERIALE:	



DATA	 <b>COMUNE DI RAVENNA</b> AREA 6: PIANIFICAZIONE TERRITORIALE SERVIZIO PROGETTAZIONE URBANISTICA		CODICE STRUTTURA	05.015	
17/02/2004			LOC	MARINA DI RAVENNA	
RILEVATORI	<b>CENSIMENTO STRUTTURE ARENILE</b>		VIA	Viale delle Nazioni	
GIUNCHI - MINGUZZI			CIVICO	32 PARTE	
AGGIORNAMENTO	Pagina 2		ZONA PIANO ARENILE 96:	A-B2	
	Pagina 3		<b>CATASTO TERRENI RAVENNA</b>		
PAGINA 1			SEZIONE	FOGLIO	MAPPALE
			RA		

## ELEMENTI COSTITUENTI L'INSIEME

DENOMINAZIONE	Bagno Hookipa	DESTINAZIONE D'USO	STABILIMENTO BALNEARE
---------------	---------------	--------------------	-----------------------

## VINCOLI AMBIENTALI

- PAESISTICO LR 31/2000
- L.R. 27/88
- L.R. 1497/39
- L.R. 1039/39
- L.R. 431/85
- RNS
- IDROGEOLOGICO
- SIC
- ZPS

## DINAMICA COSTA

- CONNESSIONE RETI**
- CICLABILE >300ML
- AUTOBUS <300ML
- PARCHEGGI <300ML
- AUTOSTRADA >10KM
- STATALE >1KM
- PROVINCIALE >1KM

## STABILE

## TRATTO:

## NOTE ZONA

## PRESENZA DI FILTRI E DIMENSIONAMENTO

PINETA	ALTEZZA		LARGHEZZA	99,56	PINETA	/
DUNA	ALTEZZA	0	LARGHEZZA	0	<b>AREA RETROSTANTE</b>	<b>STATO:</b>
RECINZIONE	ALTEZZA	0	LARGHEZZA	0	EDIFICATO	SUFFICIENTE

## ACCESSIBILITA' SPIAGGIA

MODALITA'	NUMERO	PAVIMENTAZIONE	ACCESSI	CONCESSIONE
CARRABILE	1	STERRATO	TIPOLOGIA NON ESCLUSIVO	CONC.
PEDONALE	0		PROPIETA' DEM. FORESTALE	

## PROTEZIONE DELLA COSTA

DIFESE A MARE PARALLELE

DIST. COSTA INTERASSE MATERIALE TIPO

DIFESE A MARE RADENTI

LUNGHEZZA MATERIALE TIPO

DIFESE A PENNELLO

LUNGHEZZA INTERASSE MATERIALE TIPO

## AREA DI PERTINENZA

PROPIETA' DEM.MARITTIMO N° CONCES. INIZIO SCADENZA

CONCESSIONARIO Soc. Beach Services s.r.l. P.I.

GESTORE Pirazzini Enrico Maria

SUPERFICIE MQ. DIMENSI DISTANZA ALTRE CONCESSIONI

3450 FRONTE 30 PROFONDITA' 115 NORD 37,32 SUD 80,6

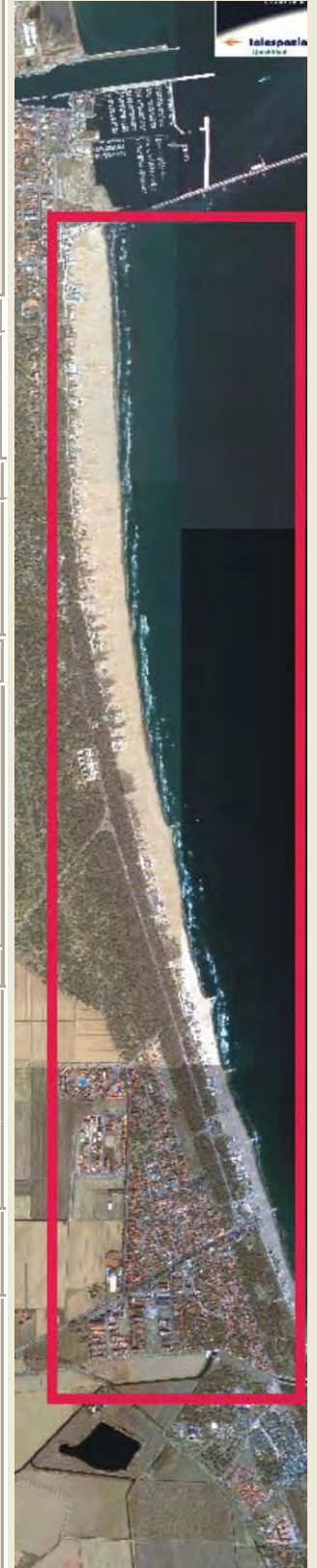
PROGETTO UNITARIO: DELIBERA DEL COMMIT:

OGGETTO

## TITOLI EDILIZI RILASCIATI

## NOTE AREA DI PERTINENZA

SCALA ESTERNA A SERVIZIO DEL LASTRICO SOLARE DOVE SI ESEGUE IL SERVIZIO DI RISTORAZIONE.  
 ATTIVITA': RISTORANTE, BEACH VOLLEY, PALLACANESTRO, RACCHETTONI, NUOTO E FESTE SERALI.



DATA
17/02/2004
RILEVATORI
GIUNCHI - MINGUZZI
AGGIORNAMENTO
<b>PAGINA 2</b>


**COMUNE DI RAVENNA**  
 AREA 6: PIANIFICAZIONE TERRITORIALE  
 SERVIZIO PROGETTAZIONE URBANISTICA

**CENSIMENTO STRUTTURE ARENILE**

CODICE STRUTTURA	05.015		
LOC	MARINA DI RAVENNA		
VIA	Viale delle Nazioni		
CIVICO	32	PARTE	
<b>CATASTO TERRENI RAVENNA</b>			
SEZIONE	FOGLIO	MAPPALE	
RA			

**ELEMENTI COSTITUENTI L'INSIEME**

DENOMINAZIONE	Bagno Hookipa	DESTINAZIONE D'USO	STABILIMENTO BALNEARE
---------------	---------------	--------------------	-----------------------

**SCHEMA STATO CONCESSIONATO**

**SCHEMA STATO RILEVATO**

**AREA DI SUPPORTO ALLA BALNEAZIONE**

DESTINAZIONE D'USO	ACCESSIBILITA'
PARCHEGGIO MQ: 510	<input type="checkbox"/> PRESENZA DI BARRIERE ARCHITETTONICHE
VERDE MQ: 0	<input type="checkbox"/> PRESENZA DI DUNA IN AREA CONCESSIONATA
ATTREZ. SPORT. MQ: 2020	DIST. DUNA EDIF. < 5    SCHEDA: 05.801
SUP TEMPORANEE: 189,76	RECINZIONE AREA: RETE METALLICA

**FOTO AREA A SUPPORTO DELLA BALNEAZIONE**



**SUPERFICI IMPERMEABILI**

PAVIMENTATA MQ:	PAVIMENTAZIONE:
-----------------	-----------------

**SUPERFICI PERMEABILI**

PAVIMENTATA MQ:	PAVIMENTAZIONE: LASTRE CEMENTO
-----------------	--------------------------------

PARCHEGGIO RETROSTANTE FUORI DALLA CONCESSIONE DEMANIALE.

N. CABINE:	STATO: SUFFICIENTE
------------	--------------------

**AREA DESTINATA ALLA BALNEAZIONE**

ATTIVITA':	OMBREGGIO	CAMPO SPORTIVO	AREA RICREATIVA
------------	-----------	----------------	-----------------

**SUPERFICI IMPERMEABILI**

PAVIMENTATA MQ:	PAVIMENTAZIONE:
-----------------	-----------------

**SUPERFICI PERMEABILI**

PAVIMENTATA MQ:	PAVIMENTAZIONE: LASTRE CEMENTO
-----------------	--------------------------------

N_OMBRELLONI:	ATTERRAGGIO NATANTI:
STATO: SUFFICIENTE	LARGHEZZA: 0    LUNGHEZZA: 0

PORZIONE DI PAVIMENTAZIONE IN DOGHE DI LEGNO.


**FOTO AREA DESTINATA ALLA BALNEAZIONE**



DATI PIANO ARENILE 1996	ESISTENTE DA PROGETTO UNITARIO:	DATI ULTIMA CONCESSIONE EDILIZIA:	INTERVENTO CON PROGETTO UNITARIO:
ESISTENTE: 360	STRUTTURE FISSE: 360	STRUTTURE FISSE:	
INTERVENTO DIRETTO: 295	PAVIMENTAZIONI FISSE: 0	PAVIMENTAZIONI FISSE:	0
PROGETTO UNITARIO: 325	TOT. SUP. COPERTA: 360	TOT. SUP. COPERTA:	0



DATA
17/02/2004
RILEVATORI
GIUNCHI - MINGUZZI
AGGIORNAMENTO
<b>PAGINA 3</b>



# COMUNE DI RAVENNA

AREA 6: PIANIFICAZIONE TERRITORIALE E SERVIZIO PROGETTAZIONE URBANISTICA

## CENSIMENTO STRUTTURE ARENILE

Pagina 1
Pagina 2

CODICE STRUTTURA	05.015	
LOC	MARINA DI RAVENNA	
VIA	Viale delle Nazioni	
CIVICO	32 PARTE	
<b>CATASTO TERRENI RAVENNA</b>		
SEZIONE	FOGLIO	MAPPALE
RA		

**ELEMENTI COSTITUENTI L'INSIEME**

DENOMINAZIONE	Bagno Hookipa	DESTINAZIONE D'USO	STABILIMENTO BALNEARE
---------------	---------------	--------------------	-----------------------

<b>CORPO A</b>	<b>COD. EDI</b>	72656				
DESTINAZIONE/USO:	MATERIALE:	CEMENTO ARMATO	SCALA ESTERNO IN FERRO, PERGOLATO SOPRA LA COPERTURA CALPESTABILE DESTINATA A RISTORANTE PER EVENTUALE COPERTURA ESTIVA			
BAR RISTORO	TIPO COSTR:	PREFABBRICATA				
MAGAZZINO	COPERTURA:	PIANA CALPESTABIL				
	INFISSI:	LEGN.ALLUM.MET.				
	FINITURE:	INTONACATO				
SUP. COPERTA:	0	H:	4	COLORE1:	BIANCO	2
SUP. PORTIC.:		H:	4	CONSERVAZIONE:	SUFFICIENTE	
STRUTTURA PORTICO:	FISSA	MATERIALE:	CEMENTO ARMATO			



<b>CORPO B</b>	<b>COD. EDI</b>	72029				
DESTINAZIONE/USO:	MATERIALE:	CEMENTO ARMATO				
SERVIZIO IGIENICO	TIPO COSTR:	PREFABBRICATA				
CABINA	COPERTURA:	PIANA				
	INFISSI:	LEGNO				
	FINITURE:	INTONACATO				
SUP. COPERTA:	0	H:	2,7	COLORE1:	BIANCO	2
SUP. PORTIC.:		H:		CONSERVAZIONE:	SUFFICIENTE	
STRUTTURA PORTICO:		MATERIALE:				



<b>CORPO C</b>	<b>COD. EDI</b>	72030				
DESTINAZIONE/USO:	MATERIALE:	CEMENTO ARMATO				
GUARDIANIA	TIPO COSTR:	PREFABBRICATA				
CABINA	COPERTURA:	PIANA				
	INFISSI:	LEGNO				
	FINITURE:	INTONACATO				
SUP. COPERTA:	0	H:	2,7	COLORE1:	BIANCO	2
SUP. PORTIC.:		H:		CONSERVAZIONE:	SUFFICIENTE	
STRUTTURA PORTICO:		MATERIALE:				



<b>CORPO D</b>	<b>COD. EDI</b>					
DESTINAZIONE/USO:	MATERIALE:					
	TIPO COSTR:					
	COPERTURA:					
	INFISSI:					
	FINITURE:					
SUP. COPERTA:		H:		COLORE1:		2
SUP. PORTIC.:		H:		CONSERVAZIONE:		
STRUTTURA PORTICO:		MATERIALE:				



SUPERFICI TOTALI:	COPERTA:	0	PAVIM. IMPERM:	0	PAVIM. PERM:	0	STRUT TEMPORANEE:	189,76
-------------------	----------	---	----------------	---	--------------	---	-------------------	--------

DATA	 <b>COMUNE DI RAVENNA</b> AREA 6: PIANIFICAZIONE TERRITORIALE SERVIZIO PROGETTAZIONE URBANISTICA		CODICE STRUTTURA	05.016	
23/02/2004			LOC	MARINA DI RAVENNA	
RILEVATORI	<b>CENSIMENTO STRUTTURE ARENILE</b>		VIA	Viale delle Nazioni	
GIUNCHI - MINGUZZI			CIVICO	36 PARTE	
AGGIORNAMENTO	Pagina 2		ZONA PIANO ARENILE 96:	A-B2	
	Pagina 3		<b>CATASTO TERRENI RAVENNA</b>		
<b>PAGINA 1</b>			SEZIONE	FOGLIO	MAPPALE
			RA		

## ELEMENTI COSTITUENTI L'INSIEME

DENOMINAZIONE	Bagno Peter Pan	DESTINAZIONE D'USO	STABILIMENTO BALNEARE
---------------	-----------------	--------------------	-----------------------

## VINCOLI AMBIENTALI

- |   |   |
|---|---|
| <input checked="" type="checkbox"/> PAESISTICO LR 31/2000 | <input type="checkbox"/> RNS                      |
| -L.R. 27/88   | <input checked="" type="checkbox"/> IDROGEOLOGICO |
| -L.R. 1497/39   | <input type="checkbox"/> SIC                      |
| -L.R. 1039/39   | <input type="checkbox"/> ZPS                      |
| -L.R. 431/85  |   |

## DINAMICA COSTA

- |                  |        |
|------------------|--------|
| CONNESSIONE RETI |        |
| CICLABILE        | >300ML |
| AUTOBUS          | <300ML |
| PARCHEGGI        | <300ML |
| AUTOSTRADA       | >10KM  |
| STATALE          | >1KM   |
| PROVINCIALE      | >1KM   |

## STABILE

## TRATTO:

## NOTE ZONA

## PRESENZA DI FILTRI E DIMENSIONAMENTO

PINETA	ALTEZZA		LARGHEZZA	105,76	PINETA RECINZIONE	VEGETAZIONE
DUNA	ALTEZZA	0	LARGHEZZA	0	AREA RETROSTANTE	STATO:
RECINZIONE	ALTEZZA	1,5	LARGHEZZA	0	EDIFICATO	SUFFICIENTE

## ACCESSIBILITA' SPIAGGIA

MODALITA'	NUMERO	PAVIMENTAZIONE	ACCESSI	CONCESSIONE
CARRABILE	1	STERRATO	TIPOLOGIA	NON ESCLUSIVO CONC.
PEDONALE	0		PROPIETA'	DEM. FORESTALE

## PROTEZIONE DELLA COSTA

- |  |             |           |           |      |
|--|-------------|-----------|-----------|------|
| <input type="checkbox"/> DIFESE A MARE PARALLELE | DIST. COSTA | INTERASSE | MATERIALE | TIPO |
| <input type="checkbox"/> DIFESE A MARE RADENTI   | LUNGHEZZA   |           | MATERIALE | TIPO |
| <input type="checkbox"/> DIFESE A PENNELLO       | LUNGHEZZA   | INTERASSE | MATERIALE | TIPO |

## AREA DI PERTINENZA

PROPIETA'	DEM.MARITTIMO	N° CONCES.	43/04	INIZIO	SCADENZA
CONCESSIONARIO	Soc. M.P.Esse di De Ruvo Stefano e C. s.n.c.			P.I.	01375430392
GESTORE	De Ruvo Stefano				
SUPERFICIE MQ.	DIMENSI		DISTANZA ALTRE CONCESSIONI		
4446	FRONTE	31,2	PROFONDITA'	142,5	NORD 80,6 SUD 20,66

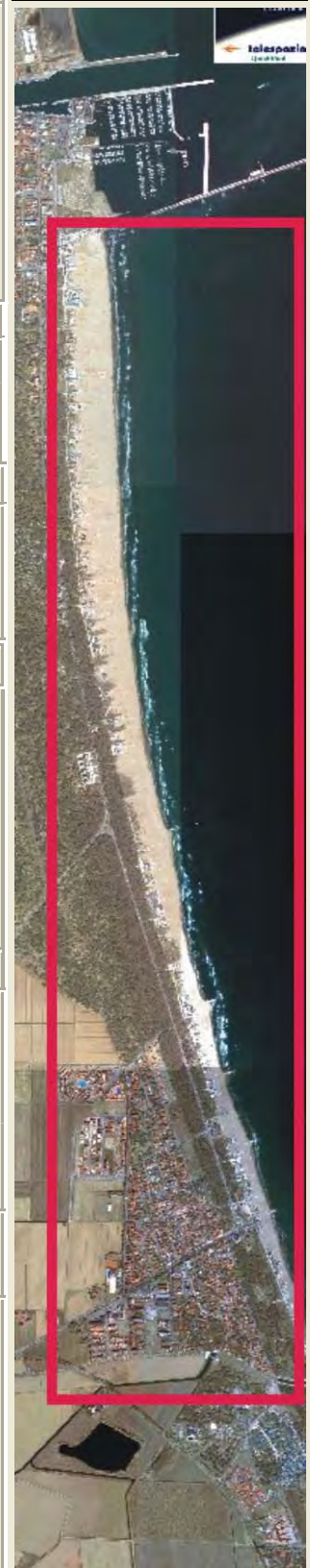
PROGETTO UNITARIO:	DELIBERA	DEL	COMMIT:
OGGETTO			

## TITOLI EDILIZI RILASCIATI

CONCESSIONE N. 748798 CON PG. 12751/98 PER  
 INSTALLAZIONE DI CARTELLO INDICATORE NON LUMINOSO.

## NOTE AREA DI PERTINENZA

NUMERO CABINE: 24, NUMERO DOCCE APERTE: 4  
 NUMERO DOCCE CHIUSE: 2, NUMERO LETTINI: 200  
 NUMERO OMBRELLONI: 66, NUMERO WC: 3  
 NUMERO LAVAPIEDI: 1  
 ATTIVITA': RISTORANTE, BEACH VOLLEY, PALLACANESTRO,  
 RACCHETTONI, NUOTO. PRESENZA DI ALBERATURE.



DATA
23/02/2004
RILEVATORI
GIUNCHI - MINGUZZI
AGGIORNAMENTO
<b>PAGINA 2</b>



# COMUNE DI RAVENNA

AREA 6: PIANIFICAZIONE TERRITORIALE  
SERVIZIO PROGETTAZIONE URBANISTICA

## CENSIMENTO STRUTTURE ARENILE

Pagina 1
Pagina 3

CODICE STRUTTURA	05.016	
LOC	MARINA DI RAVENNA	
VIA	Viale delle Nazioni	
CIVICO	36 PARTE	
<b>CATASTO TERRENI RAVENNA</b>		
SEZIONE	FOGLIO	MAPPALE
RA		

**ELEMENTI COSTITUENTI L'INSIEME**

DENOMINAZIONE	Bagno Peter Pan	DESTINAZIONE D'USO	STABILIMENTO BALNEARE
---------------	-----------------	--------------------	-----------------------

**SCHEMA STATO CONCESSIONATO**

**SCHEMA STATO RILEVATO**

**AREA DI SUPPORTO ALLA BALNEAZIONE**

DESTINAZIONE D'USO	ACCESSIBILITA'
PARCHEGGIO MQ: 0	<input type="checkbox"/> PRESENZA DI BARRIERE ARCHITETTONICHE
VERDE MQ: 0	<input checked="" type="checkbox"/> PRESENZA DI DUNA IN AREA CONCESSIONATA
ATTREZ. SPORT. MQ: 2480	DIST. DUNA/EDIF. < 5 SCHEDA: 05.802
SUP TEMPORANEE: 76,03	RECINZIONE AREA: VEGETAZIONE

**FOTO AREA A SUPPORTO DELLA BALNEAZIONE**



**SUPERFICI IMPERMEABILI**

PAVIMENTATA MQ:	PAVIMENTAZIONE:
-----------------	-----------------

**SUPERFICI PERMEABILI**

PAVIMENTATA MQ:	PAVIMENTAZIONE: LASTRE CEMENTO
-----------------	--------------------------------

N. CABINE: 24	STATO: SUFFICIENTE
---------------	--------------------

**AREA DESTINATA ALLA BALNEAZIONE**

ATTIVITA':	OMBREGGIO	CAMPO SPORTIVO	AREA RICREATIVA
------------	-----------	----------------	-----------------

**SUPERFICI IMPERMEABILI**

PAVIMENTATA MQ:	PAVIMENTAZIONE:
-----------------	-----------------

**SUPERFICI PERMEABILI**

PAVIMENTATA MQ:	PAVIMENTAZIONE: LASTRE CEMENTO
-----------------	--------------------------------

N_OMBRELLONI: 66	ATTERRAGGIO NATANTI:
------------------	----------------------

STATO: SUFFICIENTE	LARGHEZZA: 0	LUNGHEZZA: 0
--------------------	--------------	--------------

PRESENZA DI ALBERATURE

**FOTO AREA DESTINATA ALLA BALNEAZIONE**



DATI PIANO ARENILE 1996		ESISTENTE DA PROGETTO UNITARIO:		DATI ULTIMA CONCESSIONE EDILIZIA:		INTERVENTO CON PROGETTO UNITARIO:	
ESISTENTE:	215	STRUTTURE FISSE:	241,14	STRUTTURE FISSE:		INTERVENTO CON PROGETTO UNITARIO:	
INTERVENTO DIRETTO:	210	PAVIMENTAZIONI FISSE:	32,9	PAVIMENTAZIONI FISSE:	0		
PROGETTO UNITARIO:	230	TOT. SUP. COPERTA:	274,04	TOT. SUP. COPERTA:	0		



DATA
23/02/2004
RILEVATORI
GIUNCHI - MINGUZZI
AGGIORNAMENTO
<b>PAGINA 3</b>


**COMUNE DI RAVENNA**  
 AREA 6: PIANIFICAZIONE TERRITORIALE E  
 SERVIZIO PROGETTAZIONE URBANISTICA

**CENSIMENTO STRUTTURE ARENILE**

CODICE STRUTTURA	05.016	
LOC	MARINA DI RAVENNA	
VIA	Viale delle Nazioni	
CIVICO	36 PARTE	
<b>CATASTO TERRENI RAVENNA</b>		
SEZIONE	FOGLIO	MAPPALE
RA		

**ELEMENTI COSTITUENTI L'INSIEME**

DENOMINAZIONE	Bagno Peter Pan	DESTINAZIONE D'USO	STABILIMENTO BALNEARE
---------------	-----------------	--------------------	-----------------------

<b>CORPO A</b>		COD. EDI	72467
DESTINAZIONE/USO:	MATERIALE :	CEMENTO ARMATO	
BAR RISTORO	TIPO COSTR:	PREFABBRICATA	
MAGAZZINO	COPERTURA:	DUE FALDE	
	INFISSI:	LEGN.ALLUM.MET.	
	FINITURE:	INTONACATO	
SUP. COPERTA:	0	H:	4
		COLORE1:	BIANCO 2
SUP. PORTIC.:		H:	3
		CONSERVAZIONE:	SUFFICIENTE
STRUTTURA PORTICO:	FISSA	MATERIALE:	LEGNO



<b>CORPO B</b>		COD. EDI	72378
DESTINAZIONE/USO:	MATERIALE :	CEMENTO ARMATO	
CABINA	TIPO COSTR:	PREFABBRICATA	
SERVIZIO IGIENICO	COPERTURA:	PIANA	
	INFISSI:	LEGNO	
	FINITURE:	INTONACATO	
SUP. COPERTA:	0	H:	2,5
		COLORE1:	BIANCO 2
SUP. PORTIC.:		H:	
		CONSERVAZIONE:	SUFFICIENTE
STRUTTURA PORTICO:		MATERIALE:	



<b>CORPO C</b>		COD. EDI	72468
DESTINAZIONE/USO:	MATERIALE :	CEMENTO ARMATO	
CABINA	TIPO COSTR:	PREFABBRICATA	
	COPERTURA:	PIANA	
	INFISSI:	LEGNO	
	FINITURE:	INTONACATO	
SUP. COPERTA:	0	H:	2,5
		COLORE1:	BIANCO 2
SUP. PORTIC.:		H:	
		CONSERVAZIONE:	SUFFICIENTE
STRUTTURA PORTICO:		MATERIALE:	



<b>CORPO D</b>		COD. EDI	
DESTINAZIONE/USO:	MATERIALE :		
	TIPO COSTR:		
	COPERTURA:		
	INFISSI:		
	FINITURE:		
SUP. COPERTA:		H:	
		COLORE1:	
SUP. PORTIC.:		H:	
		CONSERVAZIONE:	
STRUTTURA PORTICO:		MATERIALE:	



DATA	 <b>COMUNE DI RAVENNA</b> AREA 6: PIANIFICAZIONE TERRITORIALE SERVIZIO PROGETTAZIONE URBANISTICA		CODICE STRUTTURA	05.017	
23/02/2004			LOC	MARINA DI RAVENNA	
RILEVATORI	<b>CENSIMENTO STRUTTURE ARENILE</b>		VIA	Viale delle Nazioni	
GIUNCHI - MINGUZZI			CIVICO	38 PARTE	
AGGIORNAMENTO	Pagina 2		ZONA PIANO ARENILE 96:	A-B2	
PAGINA 1	Pagina 3		<b>CATASTO TERRENI RAVENNA</b>		
			SEZIONE	FOGLIO	MAPPALE
			RA		

## ELEMENTI COSTITUENTI L'INSIEME

DENOMINAZIONE	Bagno Donna Rosa	DESTINAZIONE D'USO	STABILIMENTO BALNEARE
---------------	------------------	--------------------	-----------------------

## VINCOLI AMBIENTALI

- PAESISTICO LR 31/2000
- L.R. 27/88
- L.R. 1497/39
- L.R. 1039/39
- L.R. 431/85
- RNS
- IDROGEOLOGICO
- SIC
- ZPS

## DINAMICA COSTA

- CONNESSIONE RETI**
- CICLABILE >300ML
- AUTOBUS <300ML
- PARCHEGGI <300ML
- AUTOSTRADA >10KM
- STATALE >1KM
- PROVINCIALE >1KM

## STABILE

## TRATTO:



## NOTE ZONA

## PRESENZA DI FILTRI E DIMENSIONAMENTO

PINETA	ALTEZZA		LARGHEZZA	95,35	PINETA RECINZIONE	LEGNO
DUNA	ALTEZZA	0	LARGHEZZA	0	<b>AREA RETROSTANTE</b>	<b>STATO:</b>
RECINZIONE	ALTEZZA	1,2	LARGHEZZA	0,15	COTTEGES	SUFFICIENTE

## ACCESSIBILITA' SPIAGGIA

MODALITA'	NUMERO	PAVIMENTAZIONE	ACCESSI	CONCESSIONE
CARRABILE	1	STERRATO	TIPOLOGIA NON ESCLUSIVO	CONC.
PEDONALE	0		PROPIETA' DEM. FORESTALE	

## PROTEZIONE DELLA COSTA

- DIFESE A MARE PARALLELE
- DIST. COSTA INTERASSE MATERIALE TIPO
- DIFESE A MARE RADENTI
- LUNGHEZZA MATERIALE TIPO
- DIFESE A PENNELLO
- LUNGHEZZA INTERASSE MATERIALE TIPO


## AREA DI PERTINENZA

PROPIETA'	DEM.MARITTIMO	N° CONCES.	56/04	INIZIO	SCADENZA
CONCESSIONARIO	Soc. FA.RE.MO. Di Regini Domenico e C. s.a.s.			P.I.	
GESTORE	Regini Domenico				
<b>SUPERFICIE MQ.</b>	<b>DIMENSI</b>	<b>DISTANZA ALTRE CONCESSIONI</b>			
7495	FRONTE 55 PROFONDITA' 150	NORD 20,66	SUD 16,5		
<b>PROGETTO UNITARIO:</b>	DELIBERA	DEL	COMMIT:		
OGGETTO					

## TITOLI EDILIZI RILASCIATI

## NOTE AREA DI PERTINENZA

--	--



DATA
23/02/2004
RILEVATORI
GIUNCHI - MINGUZZI
AGGIORNAMENTO
<b>PAGINA 2</b>



# COMUNE DI RAVENNA

AREA 6: PIANIFICAZIONE TERRITORIALE  
SERVIZIO PROGETTAZIONE URBANISTICA

## CENSIMENTO STRUTTURE ARENILE

Pagina 1
Pagina 3

CODICE STRUTTURA	05.017	
LOC	MARINA DI RAVENNA	
VIA	Viale delle Nazioni	
CIVICO	38 PARTE	
<b>CATASTO TERRENI RAVENNA</b>		
SEZIONE	FOGLIO	MAPPALE
RA		

**ELEMENTI COSTITUENTI L'INSIEME**

DENOMINAZIONE	Bagno Donna Rosa	DESTINAZIONE D'USO	STABILIMENTO BALNEARE
---------------	------------------	--------------------	-----------------------

**SCHEMA STATO CONCESSIONATO**

**SCHEMA STATO RILEVATO**

**AREA DI SUPPORTO ALLA BALNEAZIONE**

DESTINAZIONE D'USO	ACCESSIBILITA'
PARCHEGGIO MQ: 0	<input type="checkbox"/> PRESENZA DI BARRIERE ARCHITETTONICHE
VERDE MQ: 97,03	<input checked="" type="checkbox"/> PRESENZA DI DUNA IN AREA CONCESSIONATA
ATTREZ. SPORT. MQ: 2815	DIST. DUNA/EDIF. < 5 SCHEDA: 05.803
SUP TEMPORANEE: 174,31	RECINZIONE AREA: LEGNO

**FOTO AREA A SUPPORTO DELLA BALNEAZIONE**



N. CABINE:	STATO: SUFFICIENTE
------------	--------------------

**SUPERFICI IMPERMEABILI**

PAVIMENTATA MQ:	PAVIMENTAZIONE:
-----------------	-----------------

**SUPERFICI PERMEABILI**

PAVIMENTATA MQ:	PAVIMENTAZIONE: PIASTRELLATO
-----------------	------------------------------

**AREA DESTINATA ALLA BALNEAZIONE**

ATTIVITA':	OMBREGGIO	CAMPO SPORTIVO	AREA RICREATIVA
------------	-----------	----------------	-----------------

**SUPERFICI IMPERMEABILI**

PAVIMENTATA MQ:	PAVIMENTAZIONE:
-----------------	-----------------

**SUPERFICI PERMEABILI**

PAVIMENTATA MQ:	PAVIMENTAZIONE: LASTRE CEMENTO
-----------------	--------------------------------

N_OMBRELLONI:	ATTERRAGGIO NATANTI:
STATO: SUFFICIENTE	LARGHEZZA: LUNGHEZZA:

**FOTO AREA DESTINATA ALLA BALNEAZIONE**



DATI PIANO ARENILE 1996		ESISTENTE DA PROGETTO UNITARIO:		DATI ULTIMA CONCESSIONE EDILIZIA:		INTERVENTO CON PROGETTO UNITARIO:	
ESISTENTE:	195	STRUTTURE FISSE:	222,8	STRUTTURE FISSE:		INTERVENTO CON PROGETTO UNITARIO:	
INTERVENTO DIRETTO:	210	PAVIMENTAZIONI FISSE:	0	PAVIMENTAZIONI FISSE:	0		
PROGETTO UNITARIO:	230	TOT. SUP. COPERTA:	222,8	TOT. SUP. COPERTA:	0		



DATA
23/02/2004
RILEVATORI
GIUNCHI - MINGUZZI
AGGIORNAMENTO
<b>PAGINA 3</b>


**COMUNE DI RAVENNA**  
 AREA 6: PIANIFICAZIONE TERRITORIALE E  
 SERVIZIO PROGETTAZIONE URBANISTICA

**CENSIMENTO STRUTTURE ARENILE**

CODICE STRUTTURA	05.017		
LOC	MARINA DI RAVENNA		
VIA	Viale delle Nazioni		
CIVICO	38	PARTE	

<b>CATASTO TERRENI RAVENNA</b>		
SEZIONE	FOGLIO	MAPPALE
RA		

**ELEMENTI COSTITUENTI L'INSIEME**

DENOMINAZIONE	Bagno Donna Rosa	DESTINAZIONE D'USO	STABILIMENTO BALNEARE
---------------	------------------	--------------------	-----------------------

<b>CORPO A</b>		COD. EDI	72032
DESTINAZIONE/USO:	MATERIALE :	CEMENTO ARMATO	
BAR RISTORO	TIPO COSTR:	PREFABBRICATA	
	COPERTURA:	PIANA	
	INFISSI:	LEGN.ALLUM.MET.	
	FINITURE:	INTONACATO	
SUP. COPERTA:	0	H:	3,7
		COLORE1:	ROSSO 2
SUP. PORTIC.:	86,23	H:	3
		CONSERVAZIONE:	SUFFICIENTE
STRUTTURA PORTICO:	REMOVIBILE	MATERIALE:	LEGNO



<b>CORPO B</b>		COD. EDI	72031
DESTINAZIONE/USO:	MATERIALE :	CEMENTO ARMATO	
SERVIZIO IGIENICO	TIPO COSTR:	PREFABBRICATA	
CABINA	COPERTURA:	PIANA	
	INFISSI:	LEGNO	
	FINITURE:	INTONACATO	
SUP. COPERTA:	0	H:	2,5
		COLORE1:	ROSSO 2
SUP. PORTIC.:		H:	
		CONSERVAZIONE:	SUFFICIENTE
STRUTTURA PORTICO:		MATERIALE:	



<b>CORPO C</b>		COD. EDI	
DESTINAZIONE/USO:	MATERIALE :		
	TIPO COSTR:		
	COPERTURA:		
	INFISSI:		
	FINITURE:		
SUP. COPERTA:		H:	
		COLORE1:	
SUP. PORTIC.:		H:	
		CONSERVAZIONE:	
STRUTTURA PORTICO:		MATERIALE:	



<b>CORPO D</b>		COD. EDI	
DESTINAZIONE/USO:	MATERIALE :		
	TIPO COSTR:		
	COPERTURA:		
	INFISSI:		
	FINITURE:		
SUP. COPERTA:		H:	
		COLORE1:	
SUP. PORTIC.:		H:	
		CONSERVAZIONE:	
STRUTTURA PORTICO:		MATERIALE:	





DATA	 <b>COMUNE DI RAVENNA</b> AREA 6: PIANIFICAZIONE TERRITORIALE SERVIZIO PROGETTAZIONE URBANISTICA		CODICE STRUTTURA	05.018	
23/02/2004			LOC	MARINA DI RAVENNA	
RILEVATORI	<b>CENSIMENTO STRUTTURE ARENILE</b>		VIA	Viale delle Nazioni	
GIUNCHI - MINGUZZI			CIVICO	40 PARTE	
AGGIORNAMENTO	Pagina 2		ZONA PIANO ARENILE 96:	A-B2	
	Pagina 3		<b>CATASTO TERRENI RAVENNA</b>		
<b>PAGINA 1</b>			SEZIONE	FOGLIO	MAPPALE
			RA		

## ELEMENTI COSTITUENTI L'INSIEME

DENOMINAZIONE	Bagno Lucciola	DESTINAZIONE D'USO	STABILIMENTO BALNEARE
---------------	----------------	--------------------	-----------------------

VINCOLI AMBIENTALI	DINAMICA COSTA	STABILE	TRATTO:
--------------------	----------------	---------	---------

<input checked="" type="checkbox"/> PAESISTICO LR 31/2000 -L.R. 27/88 -L.R. 1497/39 -L.R. 1039/39 -L.R. 431/85	<input type="checkbox"/> RNS <input checked="" type="checkbox"/> IDROGEOLOGICO <input type="checkbox"/> SIC <input type="checkbox"/> ZPS	<b>CONNESSIONE RETI</b> CICLABILE >300ML AUTOBUS <300ML PARCHEGGI <300ML AUTOSTRADA >10KM STATALE >1KM PROVINCIALE >1KM		
--	---	---	--	--

NOTE ZONA	
-----------	--

PRESENZA DI FILTRI E DIMENSIONAMENTO	ACCESSIBILITA'	MATERIALE RECINZ.
--------------------------------------	----------------	-------------------

PINETA ALTEZZA		LARGHEZZA	95,31	PINETA	/
DUNA ALTEZZA	0	LARGHEZZA	0	AREA RETROSTANTE	STATO:
RECINZIONE ALTEZZA	0	LARGHEZZA	0	COTTEGES	SUFFICIENTE

ACCESSIBILITA' SPIAGGIA
-------------------------

MODALITA'	NUMERO	PAVIMENTAZIONE	ACCESSI	CONCESSIONE
CARRABILE	1	STERRATO	TIPOLOGIA	NON ESCLUSIVO CONC.
PEDONALE	1	STERRATO	PROPIETA'	DEM. FORESTALE

PROTEZIONE DELLA COSTA
------------------------

<input type="checkbox"/> DIFESE A MARE PARALLELE			
DIST. COSTA	INTERASSE	MATERIALE	TIPO
<input type="checkbox"/> DIFESE A MARE RADENTI			
LUNGHEZZA	MATERIALE	TIPO	
<input type="checkbox"/> DIFESE A PENNELLO			
LUNGHEZZA	INTERASSE	MATERIALE	TIPO

AREA DI PERTINENZA
--------------------

PROPIETA'	DEM.MARITTIMO	N° CONCES.	INIZIO	SCADENZA
CONCESSIONARIO	Soc. Bagno Lucciola s.n.c. di Cicognani Elena e C.		P.I.	01250580394
GESTORE	Cicognani Elena			
SUPERFICIE MQ.	DIMENSI		DISTANZA ALTRE CONCESSIONI	
4600	FRONTE	40	PROFONDITA'	115
	NORD	16,5	SUD	20,33

PROGETTO UNITARIO:	DELIBERA	DEL	COMMIT:
--------------------	----------	-----	---------

OGGETTO	
---------	--

TITOLI EDILIZI RILASCIATI	NOTE AREA DI PERTINENZA
---------------------------	-------------------------

	ANIMAZIONE, RISTORANTE, BEACH VOLLEY, PALLACANESTRO, RACCHETTONI, NUOTO, PISCINA, PIZZERIA, CALCIO, TENNIS. PRESENZA DI VEGETAZIONE (PAOLE E YUCCHE).
--	---

DATA
23/02/2004
RILEVATORI
GIUNCHI - MINGUZZI
AGGIORNAMENTO
<b>PAGINA 2</b>



# COMUNE DI RAVENNA

AREA 6: PIANIFICAZIONE TERRITORIALE  
SERVIZIO PROGETTAZIONE URBANISTICA

## CENSIMENTO STRUTTURE ARENILE

CODICE STRUTTURA	05.018		
LOC	MARINA DI RAVENNA		
VIA	Viale delle Nazioni		
CIVICO	40	PARTE	
<b>CATASTO TERRENI RAVENNA</b>			
SEZIONE	FOGLIO	MAPPALE	
	RA		

**ELEMENTI COSTITUENTI L'INSIEME**

DENOMINAZIONE	Bagno Lucciola	DESTINAZIONE D'USO	STABILIMENTO BALNEARE
---------------	----------------	--------------------	-----------------------

SCHEMA STATO CONCESSIONATO	SCHEMA STATO RILEVATO

**AREA DI SUPPORTO ALLA BALNEAZIONE**

<b>DESTINAZIONE D'USO</b> PARCHEGGIO MQ: <input type="text" value="220"/> VERDE MQ: <input type="text" value="220"/> ATTREZ. SPORT. MQ: <input type="text" value="1950"/> SUP TEMPORANEE: <input type="text" value="221,96"/>	<b>ACCESSIBILITA'</b> <input type="checkbox"/> PRESENZA DI BARRIERE ARCHITETTONICHE <input type="checkbox"/> PRESENZA DI DUNA IN AREA CONCESSIONATA DIST. DUNA EDIF. <input type="text" value="&gt;5&lt;10"/> SCHEDA: <input type="text" value="05.804"/> RECINZIONE AREA: <input type="text"/>	<b>FOTO AREA A SUPPORTO DELLA BALNEAZIONE</b> 
<b>SUPERFICI IMPERMEABILI</b> PAVIMENTATA MQ: <input type="text"/> PAVIMENTAZIONE: <input type="text"/>		N. CABINE: <input type="text"/> STATO: <input type="text" value="SUFFICIENTE"/>
<b>SUPERFICI PERMEABILI</b> PAVIMENTATA MQ: <input type="text"/> PAVIMENTAZIONE: <input type="text"/>		

**AREA DESTINATA ALLA BALNEAZIONE**

<b>ATTIVITA':</b> <input type="text" value="OMBREGGIO"/> <input type="text" value="CAMPO SPORTIVO"/> <input type="text" value="AREA RICREATIVA"/>	<b>FOTO AREA DESTINATA ALLA BALNEAZIONE</b> 
<b>SUPERFICI IMPERMEABILI</b> PAVIMENTATA MQ: <input type="text"/> PAVIMENTAZIONE: <input type="text"/>	
<b>SUPERFICI PERMEABILI</b> PAVIMENTATA MQ: <input type="text"/> PAVIMENTAZIONE: <input type="text"/>	
N_OMBRELLONI: <input type="text"/>	<b>ATTERRAGGIO NATANTI:</b> STATO: <input type="text" value="SUFFICIENTE"/> LARGHEZZA: <input type="text"/> LUNGHEZZA: <input type="text"/>

DATI PIANO ARENILE 1996	ESISTENTE DA PROGETTO UNITARIO:	DATI ULTIMA CONCESSIONE EDILIZIA:	INTERVENTO CON PROGETTO UNITARIO:
ESISTENTE: <input type="text" value="570"/>	STRUTTURE FISSE: <input type="text" value="570"/>	STRUTTURE FISSE: <input type="text"/>	INTERVENTO CON PROGETTO UNITARIO:
INTERVENTO DIRETTO: <input type="text" value="440"/>	PAVIMENTAZIONI FISSE: <input type="text" value="0"/>	PAVIMENTAZIONI FISSE: <input type="text" value="0"/>	
PROGETTO UNITARIO: <input type="text" value="485"/>	TOT. SUP. COPERTA: <input type="text" value="570"/>	TOT. SUP. COPERTA: <input type="text" value="0"/>	



DATA
23/02/2004
RILEVATORI
GIUNCHI - MINGUZZI
AGGIORNAMENTO
<b>PAGINA 3</b>

CODICE STRUTTURA	05.018	
LOC	MARINA DI RAVENNA	
VIA	Viale delle Nazioni	
CIVICO	40 PARTE	
<b>CATASTO TERRENI RAVENNA</b>		
SEZIONE	FOGLIO	MAPPALE
RA		

**ELEMENTI COSTITUENTI L'INSIEME**

DENOMINAZIONE	Bagno Lucciola	DESTINAZIONE D'USO	STABILIMENTO BALNEARE
---------------	----------------	--------------------	-----------------------

<b>CORPO A</b>	COD. EDI	72657				
DESTINAZIONE/USO:	MATERIALE :	CEMENTO ARMATO				
BAR RISTORO	TIPO COSTR:	PREFABBRICATA				
RISTORANTE	COPERTURA:	PIANA				
CABINA	INFISSI:	LEGNO, ALLUMINIO				
SERVIZIO IGIENICO	FINITURE:	INTONACATO				
SUP. COPERTA:	0	H:	3,5	COLORE1:	BIANCO	2
SUP. PORTIC.:	90,33	H:	3	CONSERVAZIONE:	SUFFICIENTE	
STRUTTURA PORTICO:	REMOVIBILE	MATERIALE:	LEGNO			



<b>CORPO B</b>	COD. EDI					
DESTINAZIONE/USO:	MATERIALE :					
	TIPO COSTR:					
	COPERTURA:					
	INFISSI:					
	FINITURE:					
SUP. COPERTA:		H:		COLORE1:		2
SUP. PORTIC.:		H:		CONSERVAZIONE:		
STRUTTURA PORTICO:		MATERIALE:				




<b>CORPO C</b>	COD. EDI					
DESTINAZIONE/USO:	MATERIALE :					
	TIPO COSTR:					
	COPERTURA:					
	INFISSI:					
	FINITURE:					
SUP. COPERTA:		H:		COLORE1:		2
SUP. PORTIC.:		H:		CONSERVAZIONE:		
STRUTTURA PORTICO:		MATERIALE:				



<b>CORPO D</b>	COD. EDI					
DESTINAZIONE/USO:	MATERIALE :					
	TIPO COSTR:					
	COPERTURA:					
	INFISSI:					
	FINITURE:					
SUP. COPERTA:		H:		COLORE1:		2
SUP. PORTIC.:		H:		CONSERVAZIONE:		
STRUTTURA PORTICO:		MATERIALE:				





DATA	 <b>COMUNE DI RAVENNA</b> AREA 6: PIANIFICAZIONE TERRITORIALE SERVIZIO PROGETTAZIONE URBANISTICA		CODICE STRUTTURA	05.019	
23/02/2004			LOC	MARINA DI RAVENNA	
RILEVATORI	<b>CENSIMENTO STRUTTURE ARENILE</b>		VIA	Viale delle Nazioni	
GIUNCHI - MINGUZZI			CIVICO	42	PARTE
AGGIORNAMENTO	Pagina 2		ZONA PIANO ARENILE 96:	A-B2	
	Pagina 3		<b>CATASTO TERRENI RAVENNA</b>		
PAGINA 1			SEZIONE	FOGLIO	MAPPALE
			RA		

## ELEMENTI COSTITUENTI L'INSIEME

DENOMINAZIONE	Bagno Coco Loco	DESTINAZIONE D'USO	STABILIMENTO BALNEARE
---------------	-----------------	--------------------	-----------------------

VINCOLI AMBIENTALI	DINAMICA COSTA	STABILE	TRATTO:
--------------------	----------------	---------	---------

<input checked="" type="checkbox"/> PAESISTICO LR 31/2000 -L.R. 27/88 -L.R. 1497/39 -L.R. 1039/39 -L.R. 431/85	<input type="checkbox"/> RNS <input checked="" type="checkbox"/> IDROGEOLOGICO <input type="checkbox"/> SIC <input type="checkbox"/> ZPS	<b>CONNESSIONE RETI</b> CICLABILE >300ML AUTOBUS <300ML PARCHEGGI <300ML AUTOSTRADA >10KM STATALE >1KM PROVINCIALE >1KM		
--	---	---	--	--

NOTE ZONA	ACCESSO CON PARAPETTO IN LEGNO E CORDA.
-----------	---

PRESENZA DI FILTRI E DIMENSIONAMENTO	ACCESSIBILITA'	MATERIALE RECINZ.
PINETA ALTEZZA <input type="text"/> LARGHEZZA <input type="text"/> 99,87 DUNA ALTEZZA <input type="text"/> 0 LARGHEZZA <input type="text"/> 0 RECINZIONE ALTEZZA <input type="text"/> 0 LARGHEZZA <input type="text"/> 0	PINETA / AREA RETROSTANTE COTTEGES	STATO: SUFFICIENTE

## ACCESSIBILITA' SPIAGGIA

MODALITA'	NUMERO	PAVIMENTAZIONE	ACCESSI	CONCESSIONE
CARRABILE	1	STERRATO	TIPOLOGIA	NON ESCLUSIVO CONC.
PEDONALE	1	STERRATO	PROPIETA'	DEM. FORESTALE

## PROTEZIONE DELLA COSTA

<input type="checkbox"/> DIFESE A MARE PARALLELE DIST. COSTA <input type="text"/> INTERASSE <input type="text"/> MATERIALE <input type="text"/> TIPO <input type="text"/>	<input type="checkbox"/> DIFESE A MARE RADENTI LUNGHEZZA <input type="text"/> MATERIALE <input type="text"/> TIPO <input type="text"/>	<input type="checkbox"/> DIFESE A PENNELLO LUNGHEZZA <input type="text"/> INTERASSE <input type="text"/> MATERIALE <input type="text"/> TIPO <input type="text"/>
--	---	--

## AREA DI PERTINENZA

PROPIETA'	DEM.MARITTIMO	N° CONCES.	SUB30	INIZIO	SCADENZA
CONCESSIONARIO	Soc. J.M.C. di De Risi Geoffrey, Morigi Mauro e Bianchedi Stefano		P.I.	00211890395	
GESTORE	De Risi Geoffrey, Morigi Mauro e Bianchedi Stefano				
SUPERFICIE MQ.	DIMENSI		DISTANZA ALTRE CONCESSIONI		
7234,5	FRONTE	45,2	PROFONDITA'	160	NORD 20,33 SUD 38,97
PROGETTO UNITARIO:	DELIBERA	DEL	COMMIT:		
OGGETTO					

## TITOLI EDILIZI RILASCIATI

CONCESSIONE N. 723 DEL 29/04/99 CON PG. 6028/98. CONCESSIONE N. 1414/01 CON PG. 18698/01 PER MANUTENZIONE STRAORDINARIAE INSTALLAZIONE DI PERGOLATI ED AUMENTO DELLA SUPERFICIE PAVIMENTATA.	<b>NOTE AREA DI PERTINENZA</b> NUMERO CABINE: 21, NUMERO DOCCE APERTE: 1 NUMERO DOCCE CHIUSE: 3, NUMERO LETTINI: 200 NUMERO SDRAI: 20, NUMERO OMBRELLONI: 90 NUMERO WC: 4, NUMERO LAVAPIEDI: 4 ATTIVITA': ANIMAZIONE, RISTORANTE STAGIONALE, BEACH VOLLEY, PALLACANESTRO, RACCHETTONI, NUOTO.
---	---

DATA
23/02/2004
RILEVATORI
GIUNCHI - MINGUZZI
AGGIORNAMENTO
<b>PAGINA 2</b>

**COMUNE DI RAVENNA**  
 AREA 6: PIANIFICAZIONE TERRITORIALE  
 SERVIZIO PROGETTAZIONE URBANISTICA

**CENSIMENTO STRUTTURE ARENILE**

CODICE STRUTTURA	05.019		
LOC	MARINA DI RAVENNA		
VIA	Viale delle Nazioni		
CIVICO	42	PARTE	B
<b>CATASTO TERRENI RAVENNA</b>			
SEZIONE	FOGLIO	MAPPALE	
RA			

**ELEMENTI COSTITUENTI L'INSIEME**

DENOMINAZIONE	Bagno Coco Loco	DESTINAZIONE D'USO	STABILIMENTO BALNEARE
---------------	-----------------	--------------------	-----------------------

**SCHEMA STATO CONCESSIONATO**

**SCHEMA STATO RILEVATO**

**AREA DI SUPPORTO ALLA BALNEAZIONE**

DESTINAZIONE D'USO	ACCESSIBILITA'
PARCHEGGIO MQ: 0	<input type="checkbox"/> PRESENZA DI BARRIERE ARCHITETTONICHE
VERDE MQ: 0	<input type="checkbox"/> PRESENZA DI DUNA IN AREA CONCESSIONATA
ATTREZ. SPORT. MQ: 3260	DIST. DUNA/EDIF. >5<10 SCHEDA: 05.806
SUP TEMPORANEE: 91,39	RECINZIONE AREA:

**FOTO AREA A SUPPORTO DELLA BALNEAZIONE**



**SUPERFICI IMPERMEABILI**

PAVIMENTATA MQ:	PAVIMENTAZIONE:
-----------------	-----------------

**SUPERFICI PERMEABILI**

PAVIMENTATA MQ:	PAVIMENTAZIONE: LASTRE CEMENTO
-----------------	--------------------------------

N. CABINE: 21	STATO: SUFFICIENTE
---------------	--------------------

**AREA DESTINATA ALLA BALNEAZIONE**

ATTIVITA':	OMBREGGIO	CAMPO SPORTIVO	RIMESSAGGIO
<b>SUPERFICI IMPERMEABILI</b>			
PAVIMENTATA MQ:	PAVIMENTAZIONE:		
<b>SUPERFICI PERMEABILI</b>			
PAVIMENTATA MQ:	PAVIMENTAZIONE: LASTRE CEMENTO		
N_OMBRELLONI: 90	ATTERRAGGIO NATANTI:		
STATO: SUFFICIENTE	LARGHEZZA: 0	LUNGHEZZA	0

**FOTO AREA DESTINATA ALLA BALNEAZIONE**



DATI PIANO ARENILE 1996		ESISTENTE DA PROGETTO UNITARIO:		DATI ULTIMA CONCESSIONE EDILIZIA:		INTERVENTO CON PROGETTO UNITARIO:	
ESISTENTE:	610	STRUTTURE FISSE:	610	STRUTTURE FISSE:	567,66		
INTERVENTO DIRETTO:	470	PAVIMENTAZIONI FISSE:	0	PAVIMENTAZIONI FISSE:	195,18		
PROGETTO UNITARIO:	520	TOT. SUP. COPERTA:	610	TOT. SUP. COPERTA:	762,84		



DATA
23/02/2004
RILEVATORI
GIUNCHI - MINGUZZI
AGGIORNAMENTO
<b>PAGINA 3</b>


**COMUNE DI RAVENNA**  
 AREA 6: PIANIFICAZIONE TERRITORIALE E  
 SERVIZIO PROGETTAZIONE URBANISTICA

**CENSIMENTO STRUTTURE ARENILE**

CODICE STRUTTURA	05.019		
LOC	MARINA DI RAVENNA		
VIA	Viale delle Nazioni		
CIVICO	42	PARTE	B
<b>CATASTO TERRENI RAVENNA</b>			
SEZIONE	FOGLIO	MAPPALE	
RA			

**ELEMENTI COSTITUENTI L'INSIEME**

DENOMINAZIONE	Bagno Coco Loco	DESTINAZIONE D'USO	STABILIMENTO BALNEARE
---------------	-----------------	--------------------	-----------------------

<b>CORPO A</b>		COD. EDI	72730
DESTINAZIONE/USO:	MATERIALE :	CEMENTO ARMATO	
BAR RISTORO	TIPO COSTR:	PREFABBRICATA	
MAGAZZINO	COPERTURA:	PIANA CALPESTABIL	
SERVIZIO IGIENICO	INFISSI:	LEGN.ALLUM.MET.	
CABINA	FINITURE:	INTONACATO	
SUP. COPERTA:	549,46	H:	4,9
COLORE1:	GIALLO	2	MARRONE
SUP. PORTIC.:	91,29	H:	3
CONSERVAZIONE:	SUFFICIENTE		
STRUTTURA PORTICO:	REMOVIBILE	MATERIALE:	LEGNO



<b>CORPO B</b>		COD. EDI	72033
DESTINAZIONE/USO:	MATERIALE :	CEMENTO ARMATO	
MAGAZZINO	TIPO COSTR:	PREFABBRICATA	
	COPERTURA:	PIANA	
	INFISSI:	METALLO	
	FINITURE:	INTONACATO	
SUP. COPERTA:	18,2	H:	2,9
COLORE1:	GIALLO	2	MARRONE
SUP. PORTIC.:		H:	
CONSERVAZIONE:	SUFFICIENTE		
STRUTTURA PORTICO:		MATERIALE:	




<b>CORPO C</b>		COD. EDI	
DESTINAZIONE/USO:	MATERIALE :		
	TIPO COSTR:		
	COPERTURA:		
	INFISSI:		
	FINITURE:		
SUP. COPERTA:		H:	
COLORE1:		2	
SUP. PORTIC.:		H:	
CONSERVAZIONE:			
STRUTTURA PORTICO:		MATERIALE:	



<b>CORPO D</b>		COD. EDI	
DESTINAZIONE/USO:	MATERIALE :		
	TIPO COSTR:		
	COPERTURA:		
	INFISSI:		
	FINITURE:		
SUP. COPERTA:		H:	
COLORE1:		2	
SUP. PORTIC.:		H:	
CONSERVAZIONE:			
STRUTTURA PORTICO:		MATERIALE:	





DATA	 <b>COMUNE DI RAVENNA</b> AREA 6: PIANIFICAZIONE TERRITORIALE SERVIZIO PROGETTAZIONE URBANISTICA		CODICE STRUTTURA	05.020	
23/02/2004			LOC	MARINA DI RAVENNA	
RILEVATORI	<b>CENSIMENTO STRUTTURE ARENILE</b>			VIA	Viale delle Nazioni
GIUNCHI - MINGUZZI				CIVICO	44 PARTE
AGGIORNAMENTO	Pagina 2		Pagina 3		
PAGINA 1	ZONA PIANO ARENILE 96: A-B2 <b>CATASTO TERRENI RAVENNA</b> SEZIONE FOGLIO MAPPALE RA				

## ELEMENTI COSTITUENTI L'INSIEME

DENOMINAZIONE	Bagno Paradiso	DESTINAZIONE D'USO	STABILIMENTO BALNEARE
---------------	----------------	--------------------	-----------------------

VINCOLI AMBIENTALI	DINAMICA COSTA	STABILE	TRATTO:
--------------------	----------------	---------	---------

<input checked="" type="checkbox"/> PAESISTICO LR 31/2000 -L.R. 27/88 -L.R. 1497/39 -L.R. 1039/39 -L.R. 431/85	<input type="checkbox"/> RNS <input checked="" type="checkbox"/> IDROGEOLOGICO <input type="checkbox"/> SIC <input type="checkbox"/> ZPS	<b>CONNESSIONE RETI</b> CICLABILE >300ML AUTOBUS <300ML PARCHEGGI <300ML AUTOSTRADA >10KM STATALE >1KM PROVINCIALE >1KM		
--	---	---	--	--

NOTE ZONA	ACCESSIBILITA'	MATERIALE RECINZ.
-----------	----------------	-------------------

PRESENZA DI FILTRI E DIMENSIONAMENTO	ACCESSIBILITA'	MATERIALE RECINZ.
PINETA ALTEZZA <input type="text"/> LARGHEZZA 113,14 DUNA ALTEZZA <input type="text"/> 0 LARGHEZZA <input type="text"/> 0 RECINZIONE ALTEZZA <input type="text"/> 0 LARGHEZZA <input type="text"/> 0	PINETA / <b>AREA RETROSTANTE</b> COTTEGES	STATO: SUFFICIENTE

## ACCESSIBILITA' SPIAGGIA

MODALITA'	NUMERO	PAVIMENTAZIONE	ACCESSI	CONCESSIONE
CARRABILE	1	STERRATO	TIPOLOGIA NON ESCLUSIVO	CONC.
PEDONALE	0		PROPIETA' DEM. FORESTALE	

## PROTEZIONE DELLA COSTA

<input type="checkbox"/> DIFESE A MARE PARALLELE DIST. COSTA <input type="text"/> INTERASSE <input type="text"/> MATERIALE <input type="text"/> TIPO <input type="text"/>
<input type="checkbox"/> DIFESE A MARE RADENTI LUNGHEZZA <input type="text"/> MATERIALE <input type="text"/> TIPO <input type="text"/>
<input type="checkbox"/> DIFESE A PENNELLO LUNGHEZZA <input type="text"/> INTERASSE <input type="text"/> MATERIALE <input type="text"/> TIPO <input type="text"/>

## AREA DI PERTINENZA

PROPIETA'	DEM.MARITTIMO	N° CONCES.	8/02	INIZIO	SCADENZA
CONCESSIONARIO	Soc. Star Beach di Gregori Damiano e Smacchia Iorio e C. s.n.c.		P.I.	02070070392	
GESTORE	Gregori Damiano e Smacchia Iorio				
SUPERFICIE MQ.	DIMENSI		DISTANZA ALTRE CONCESSIONI		
5800	FRONTE	36,25	PROFONDITA'	90	NORD 38,97 SUD 46,68
PROGETTO UNITARIO:	DELIBERA	DEL	COMMIT:		
OGGETTO					

## TITOLI EDILIZI RILASCIATI

CONCESSIONE N. 1632/93 CON PG 49582/92 PER L'ELIMINAZIONE DI BARRIERE ARCHITETTONICHE, CON LA CREAZIONE DI SERVIZI IGIENICI E CABINE PER I DISABILI.	<b>NOTE AREA DI PERTINENZA</b> NUMERO CABINE: 14, NUMERO DOCCE APERTE: 2 NUMERO DOCCE CHIUSE: 2, NUMERO LETTINI: 300 NUMERO SDRAI: 10, NUMERO OMBRELLONI: 154 NUMERO WC: 3, NUMERO LAVAPIEDI: 2 ATTIVITA': RISTORANTE STAGIONALE, BEACH VOLLEY, RACCHETTONI.
--	---

DATA
23/02/2004
RILEVATORI
GIUNCHI - MINGUZZI
AGGIORNAMENTO
<b>PAGINA 2</b>



# COMUNE DI RAVENNA

AREA 6: PIANIFICAZIONE TERRITORIALE  
SERVIZIO PROGETTAZIONE URBANISTICA

## CENSIMENTO STRUTTURE ARENILE

Pagina 1
Pagina 3

CODICE STRUTTURA	05.020		
LOC	MARINA DI RAVENNA		
VIA	Viale delle Nazioni		
CIVICO	44	PARTE	
<b>CATASTO TERRENI RAVENNA</b>			
SEZIONE	FOGLIO	MAPPALE	
RA			

**ELEMENTI COSTITUENTI L'INSIEME**

DENOMINAZIONE	Bagno Paradiso	DESTINAZIONE D'USO	STABILIMENTO BALNEARE
---------------	----------------	--------------------	-----------------------

**SCHEMA STATO CONCESSIONATO**

**SCHEMA STATO RILEVATO**

**AREA DI SUPPORTO ALLA BALNEAZIONE**

DESTINAZIONE D'USO	ACCESSIBILITA'
PARCHEGGIO MQ: 755	<input type="checkbox"/> PRESENZA DI BARRIERE ARCHITETTONICHE
VERDE MQ: 0	<input type="checkbox"/> PRESENZA DI DUNA IN AREA CONCESSIONATA
ATTREZ. SPORT. MQ: 1830	DIST. DUNA/EDIF. < 5    SCHEDA: 05.806
SUP TEMPORANEE: 58,11	RECINZIONE AREA:

**FOTO AREA A SUPPORTO DELLA BALNEAZIONE**



**SUPERFICI IMPERMEABILI**

PAVIMENTATA MQ:	PAVIMENTAZIONE: LASTRE CEMENTO
-----------------	--------------------------------

**SUPERFICI PERMEABILI**

PAVIMENTATA MQ:	PAVIMENTAZIONE:
-----------------	-----------------

AREA A PARCHEGGIO ESTERNA AL PERIMETRO DI CONCESSIONE.

N. CABINE: 14	STATO: SUFFICIENTE
---------------	--------------------

**AREA DESTINATA ALLA BALNEAZIONE**

ATTIVITA':	OMBREGGIO	CAMPO SPORTIVO	AREA RICREATIVA
------------	-----------	----------------	-----------------

**SUPERFICI IMPERMEABILI**

PAVIMENTATA MQ:	PAVIMENTAZIONE:
-----------------	-----------------

**SUPERFICI PERMEABILI**

PAVIMENTATA MQ:	PAVIMENTAZIONE: LASTRE CEMENTO
-----------------	--------------------------------

N_OMBRELLONI: 154	ATTERRAGGIO NATANTI:
-------------------	----------------------

STATO: SUFFICIENTE	LARGHEZZA:	LUNGHEZZA:
--------------------	------------	------------

**FOTO AREA DESTINATA ALLA BALNEAZIONE**



DATI PIANO ARENILE 1996		ESISTENTE DA PROGETTO UNITARIO:		DATI ULTIMA CONCESSIONE EDILIZIA:		INTERVENTO CON PROGETTO UNITARIO:	
ESISTENTE:	355	STRUTTURE FISSE:	451,44	STRUTTURE FISSE:		INTERVENTO CON PROGETTO UNITARIO:	
INTERVENTO DIRETTO:	290	PAVIMENTAZIONI FISSE:	0	PAVIMENTAZIONI FISSE:	0		
PROGETTO UNITARIO:	320	TOT. SUP. COPERTA:	451,44	TOT. SUP. COPERTA:	0		



DATA
23/02/2004
RILEVATORI
GIUNCHI - MINGUZZI
AGGIORNAMENTO
<b>PAGINA 3</b>


**COMUNE DI RAVENNA**  
 AREA 6: PIANIFICAZIONE TERRITORIALE E  
 SERVIZIO PROGETTAZIONE URBANISTICA

**CENSIMENTO STRUTTURE ARENILE**

CODICE STRUTTURA	05.020
LOC	MARINA DI RAVENNA
VIA	Viale delle Nazioni
CIVICO	44 PARTE

<b>CATASTO TERRENI RAVENNA</b>		
SEZIONE	FOGLIO	MAPPALE
RA		

**ELEMENTI COSTITUENTI L'INSIEME**

DENOMINAZIONE	Bagno Paradiso	DESTINAZIONE D'USO	STABILIMENTO BALNEARE
---------------	----------------	--------------------	-----------------------

<b>CORPO A</b>		<b>COD. EDI</b>	72565
DESTINAZIONE/USO:	MATERIALE :	CEMENTO ARMATO	
BAR RISTORO	TIPO COSTR:	PREFABBRICATA	
	COPERTURA:	PIANA CALPESTABIL	
	INFISSI:	LEGN.ALLUM.MET.	
	FINITURE:	INTONACATO	
SUP. COPERTA:	0	H:	3,7
	COLORE1:	BIANCO	2 AZZURRO
SUP. PORTIC.:	56,85	H:	3,7
	CONSERVAZIONE:	SUFFICIENTE	
STRUTTURA PORTICO:	FISSA	MATERIALE:	PLASTICA



<b>CORPO B</b>		<b>COD. EDI</b>	72469
DESTINAZIONE/USO:	MATERIALE :	CEMENTO ARMATO	
MAGAZZINO	TIPO COSTR:	PREFABBRICATA	
SERVIZIO IGIENICO	COPERTURA:	PIANA	
CABINA	INFISSI:	METALLO	
SPOGLIATOIO	FINITURE:	INTONACATO	
SUP. COPERTA:	0	H:	2,45
	COLORE1:	BIANCO	2 AZZURRO
SUP. PORTIC.:		H:	
	CONSERVAZIONE:	SUFFICIENTE	
STRUTTURA PORTICO:		MATERIALE:	



<b>CORPO C</b>		<b>COD. EDI</b>	72658
DESTINAZIONE/USO:	MATERIALE :	CEMENTO ARMATO	
MAGAZZINO	TIPO COSTR:	PREFABBRICATA	
SERVIZIO IGIENICO	COPERTURA:	PIANA	
CABINA	INFISSI:	LEGNO	
	FINITURE:	INTONACATO	
SUP. COPERTA:	0	H:	2,45
	COLORE1:	BIANCO	2 AZZURRO
SUP. PORTIC.:		H:	
	CONSERVAZIONE:	BUONO	
STRUTTURA PORTICO:		MATERIALE:	



<b>CORPO D</b>		<b>COD. EDI</b>	
DESTINAZIONE/USO:	MATERIALE :		
	TIPO COSTR:		
	COPERTURA:		
	INFISSI:		
	FINITURE:		
SUP. COPERTA:		H:	
	COLORE1:		2
SUP. PORTIC.:		H:	
	CONSERVAZIONE:		
STRUTTURA PORTICO:		MATERIALE:	





DATA
23/02/2004
RILEVATORI
GIUNCHI - MINGUZZI
AGGIORNAMENTO
<b>PAGINA 2</b>



# COMUNE DI RAVENNA

AREA 6: PIANIFICAZIONE TERRITORIALE  
SERVIZIO PROGETTAZIONE URBANISTICA

## CENSIMENTO STRUTTURE ARENILE

CODICE STRUTTURA	05.022		
LOC	MARINA DI RAVENNA		
VIA	Viale delle Nazioni		
CIVICO	46	PARTE	
<b>CATASTO TERRENI RAVENNA</b>			
SEZIONE	FOGLIO	MAPPALE	
RA			

**ELEMENTI COSTITUENTI L'INSIEME**

DENOMINAZIONE	Bagno Taormina	DESTINAZIONE D'USO	STABILIMENTO BALNEARE
---------------	----------------	--------------------	-----------------------

**SCHEMA STATO CONCESSIONATO**

**SCHEMA STATO RILEVATO**

**AREA DI SUPPORTO ALLA BALNEAZIONE**

DESTINAZIONE D'USO	ACCESSIBILITA'
PARCHEGGIO MQ: 764	<input type="checkbox"/> PRESENZA DI BARRIERE ARCHITETTONICHE
VERDE MQ: 0	<input type="checkbox"/> PRESENZA DI DUNA IN AREA CONCESSIONATA
ATTREZ. SPORT. MQ: 2850	DIST. DUNAEDIF. \ SCHEDA: \
SUP TEMPORANEE: 139,39	RECINZIONE AREA:

**FOTO AREA A SUPPORTO DELLA BALNEAZIONE**



**SUPERFICI IMPERMEABILI**

PAVIMENTATA MQ:	PAVIMENTAZIONE:
-----------------	-----------------

**SUPERFICI PERMEABILI**

PAVIMENTATA MQ:	PAVIMENTAZIONE: LASTRE CEMENTO
-----------------	--------------------------------

AREA A PARCHEGGIO CON PORZIONE ESTERNA AL PERIMETRO DI CONCESSIONE. PRESENZA DI ALBERATURE.

N. CABINE:	STATO: SUFFICIENTE
------------	--------------------

**AREA DESTINATA ALLA BALNEAZIONE**

ATTIVITA':	OMBREGGIO	CAMPO SPORTIVO	AREA RICREATIVA
------------	-----------	----------------	-----------------

**SUPERFICI IMPERMEABILI**

PAVIMENTATA MQ:	PAVIMENTAZIONE:
-----------------	-----------------

**SUPERFICI PERMEABILI**

PAVIMENTATA MQ:	PAVIMENTAZIONE: LASTRE CEMENTO
-----------------	--------------------------------

N_OMBRELLONI:	ATTERRAGGIO NATANTI:
---------------	----------------------

STATO: SUFFICIENTE	LARGHEZZA:	LUNGHEZZA:
--------------------	------------	------------

**FOTO AREA DESTINATA ALLA BALNEAZIONE**



DATI PIANO ARENILE 1996		ESISTENTE DA PROGETTO UNITARIO:		DATI ULTIMA CONCESSIONE EDILIZIA:		INTERVENTO CON PROGETTO UNITARIO:	
ESISTENTE:	520	STRUTTURE FISSE:	520	STRUTTURE FISSE:		INTERVENTO CON PROGETTO UNITARIO:	
INTERVENTO DIRETTO:	400	PAVIMENTAZIONI FISSE:	0	PAVIMENTAZIONI FISSE:	0		
PROGETTO UNITARIO:	440	TOT. SUP. COPERTA:	520	TOT. SUP. COPERTA:	0		



DATA
23/02/2004
RILEVATORI
GIUNCHI - MINGUZZI
AGGIORNAMENTO
<b>PAGINA 3</b>


**COMUNE DI RAVENNA**  
 AREA 6: PIANIFICAZIONE TERRITORIALE E  
 SERVIZIO PROGETTAZIONE URBANISTICA

**CENSIMENTO STRUTTURE ARENILE**

CODICE STRUTTURA	05.022		
LOC	MARINA DI RAVENNA		
VIA	Viale delle Nazioni		
CIVICO	46	PARTE	
<b>CATASTO TERRENI RAVENNA</b>			
SEZIONE	FOGLIO	MAPPALE	
	RA		

**ELEMENTI COSTITUENTI L'INSIEME**

DENOMINAZIONE	Bagno Taormina	DESTINAZIONE D'USO	STABILIMENTO BALNEARE
---------------	----------------	--------------------	-----------------------

<b>CORPO A</b>		COD. EDI	72624
DESTINAZIONE/USO:	MATERIALE :	CEMENTO ARMATO	
BAR RISTORO	TIPO COSTR:	PREFABBRICATA	
CABINA	COPERTURA:	PIANA CALPESTABIL	
SERVIZIO IGIENICO	INFISSI:	LEGNO, ALLUMINIO	
	FINITURE:	INTONACATO	
SUP. COPERTA:	0	H:	3,5
		COLORE1:	ROSSO 2 BIANCO
SUP. PORTIC.:		H:	3,5
		CONSERVAZIONE:	SUFFICIENTE
STRUTTURA PORTICO:	FISSA	MATERIALE:	CEMENTO ARMATO



<b>CORPO B</b>		COD. EDI	72039
DESTINAZIONE/USO:	MATERIALE :	CEMENTO ARMATO	
MAGAZZINO	TIPO COSTR:	PREFABBRICATA	
	COPERTURA:	PIANA	
	INFISSI:	METALLO	
	FINITURE:	INTONACATO	
SUP. COPERTA:	0	H:	2,7
		COLORE1:	ROSSO 2 BIANCO
SUP. PORTIC.:		H:	
		CONSERVAZIONE:	SUFFICIENTE
STRUTTURA PORTICO:		MATERIALE:	




<b>CORPO C</b>		COD. EDI	
DESTINAZIONE/USO:	MATERIALE :		
	TIPO COSTR:		
	COPERTURA:		
	INFISSI:		
	FINITURE:		
SUP. COPERTA:		H:	
		COLORE1:	
SUP. PORTIC.:		H:	
		CONSERVAZIONE:	
STRUTTURA PORTICO:		MATERIALE:	



<b>CORPO D</b>		COD. EDI	
DESTINAZIONE/USO:	MATERIALE :		
	TIPO COSTR:		
	COPERTURA:		
	INFISSI:		
	FINITURE:		
SUP. COPERTA:		H:	
		COLORE1:	
SUP. PORTIC.:		H:	
		CONSERVAZIONE:	
STRUTTURA PORTICO:		MATERIALE:	





DATA	 <b>COMUNE DI RAVENNA</b> AREA 6: PIANIFICAZIONE TERRITORIALE SERVIZIO PROGETTAZIONE URBANISTICA		CODICE STRUTTURA	05.023	
23/02/2004			LOC	MARINA DI RAVENNA	
RILEVATORI	<b>CENSIMENTO STRUTTURE ARENILE</b>			VIA	Viale delle Nazioni
GIUNCHI - MINGUZZI				CIVICO	48 PARTE
AGGIORNAMENTO	Pagina 2			ZONA PIANO ARENILE 96:	A-B2
PAGINA 1	Pagina 3			<b>CATASTO TERRENI RAVENNA</b>	
			SEZIONE	FOGLIO	MAPPALE
			RA		

## ELEMENTI COSTITUENTI L'INSIEME

DENOMINAZIONE	Bagno Tequila Sunrise	DESTINAZIONE D'USO	STABILIMENTO BALNEARE
---------------	-----------------------	--------------------	-----------------------

VINCOLI AMBIENTALI	DINAMICA COSTA	STABILE	TRATTO:
--------------------	----------------	---------	---------

<input checked="" type="checkbox"/> PAESISTICO LR 31/2000 -L.R. 27/88 -L.R. 1497/39 -L.R. 1039/39 -L.R. 431/85	<input type="checkbox"/> RNS <input type="checkbox"/> IDROGEOLOGICO <input type="checkbox"/> SIC <input type="checkbox"/> ZPS	<b>CONNESSIONE RETI</b> CICLABILE >300ML AUTOBUS <300ML PARCHEGGI <300ML AUTOSTRADA >10KM STATALE >1KM PROVINCIALE >1KM		
--	--	---	--	--

NOTE ZONA	
-----------	--

PRESENZA DI FILTRI E DIMENSIONAMENTO	ACCESSIBILITA'	MATERIALE RECINZ.
PINETA ALTEZZA <input type="text"/> LARGHEZZA <input type="text"/> 99,72 DUNA ALTEZZA <input type="text"/> 0 LARGHEZZA <input type="text"/> 0 RECINZIONE ALTEZZA <input type="text"/> 1,5 LARGHEZZA <input type="text"/> 0,1	PINETA RECINZIONE <b>AREA RETROSTANTE</b> COTTEGES	LEGNO <b>STATO:</b> SUFFICIENTE

## ACCESSIBILITA' SPIAGGIA

MODALITA'	NUMERO	PAVIMENTAZIONE	ACCESSI	CONCESSIONE
CARRABILE	1	STERRATO	TIPOLOGIA NON ESCLUSIVO	CONC.
PEDONALE	0		PROPIETA' DEM. FORESTALE	

## PROTEZIONE DELLA COSTA

<input type="checkbox"/> DIFESE A MARE PARALLELE DIST. COSTA <input type="text"/> INTERASSE <input type="text"/> MATERIALE <input type="text"/> TIPO <input type="text"/>
<input type="checkbox"/> DIFESE A MARE RADENTI LUNGHEZZA <input type="text"/> MATERIALE <input type="text"/> TIPO <input type="text"/>
<input type="checkbox"/> DIFESE A PENNELLO LUNGHEZZA <input type="text"/> INTERASSE <input type="text"/> MATERIALE <input type="text"/> TIPO <input type="text"/>

## AREA DI PERTINENZA

PROPIETA'	DEM.MARITTIMO	N° CONCES.	237/95	INIZIO	01/01/1995	SCADENZA	31/12/2001	
CONCESSIONARIO	Soc. Mattia's Beach di Moschini Cristiano e C. s.a.s.			P.I.	01484210396			
GESTORE	Moschini Cristiano							
SUPERFICIE MQ.	DIMENSI		DISTANZA ALTRE CONCESSIONI					
5550	FRONTE	37	PROFONDITA'	150	NORD	12,73	SUD	29,61
PROGETTO UNITARIO:	DELIBERA		DEL		COMMIT:			
OGGETTO								

## TITOLI EDILIZI RILASCIATI

PG. 49558/00 CONCESSIONE 914/00 DEL 19/06/01. CONCESSIONE 2137/02 CON PG. 17546/02 PER MANUTENZIONE STRAORDINARIA ALLO STABILIMENTO. RICHIESTA DI PERMESSO A COSTRUIRE TUTTORA IN ISTRUTTORIA CON PG. 43136/04.	<b>NOTE AREA DI PERTINENZA</b> EX BAGNO PINO. NUMERO CABINE: 24, NUMERO DOCCE APERTE: 3, NUMERO DOCCE CHIUSE: 2, NUMERO LETTINI: 400, NUMERO SDRAI: 50, NUMERO OMBRELLONI: 160, NUMERO WC: 3 ATTIVITA': ANIMAZIONE, RISTORANTE, BEACH VOLLEY, PALLACANESTRO, RACCHETTONI, NUOTO, CAMPO CALCETTO CON ILLUMINAZIONE NOTTURNA.
---	--

DATA
23/02/2004
RILEVATORI
GIUNCHI - MINGUZZI
AGGIORNAMENTO
<b>PAGINA 2</b>


**COMUNE DI RAVENNA**  
 AREA 6: PIANIFICAZIONE TERRITORIALE  
 SERVIZIO PROGETTAZIONE URBANISTICA

**CENSIMENTO STRUTTURE ARENILE**

CODICE STRUTTURA	05.023		
LOC	MARINA DI RAVENNA		
VIA	Viale delle Nazioni		
CIVICO	48	PARTE	
<b>CATASTO TERRENI RAVENNA</b>			
SEZIONE	FOGLIO	MAPPALE	
RA			

**ELEMENTI COSTITUENTI L'INSIEME**

DENOMINAZIONE	Bagno Tequila Sunrise	DESTINAZIONE D'USO	STABILIMENTO BALNEARE
---------------	-----------------------	--------------------	-----------------------

**SCHEMA STATO CONCESSIONATO**

**SCHEMA STATO RILEVATO**

**AREA DI SUPPORTO ALLA BALNEAZIONE**

DESTINAZIONE D'USO	ACCESSIBILITA'
PARCHEGGIO MQ: 0	<input type="checkbox"/> PRESENZA DI BARRIERE ARCHITETTONICHE
VERDE MQ: 0	<input type="checkbox"/> PRESENZA DI DUNA IN AREA CONCESSIONATA
ATTREZ. SPORT. MQ: 3500	DIST. DUNA/EDIF. \ SCHEDA: \
SUP TEMPORANEE: 477,51	RECINZIONE AREA: LEGNO

**FOTO AREA A SUPPORTO DELLA BALNEAZIONE**



<b>SUPERFICI IMPERMEABILI</b>	
PAVIMENTATA MQ:	PAVIMENTAZIONE: LASTRE CEMENTO
<b>SUPERFICI PERMEABILI</b>	
PAVIMENTATA MQ:	PAVIMENTAZIONE:

N. CABINE: 24	STATO: SUFFICIENTE
---------------	--------------------

**AREA DESTINATA ALLA BALNEAZIONE**

ATTIVITA':	OMBREGGIO	CAMPO SPORTIVO	AREA RICREATIVA
<b>SUPERFICI IMPERMEABILI</b>			
PAVIMENTATA MQ:	PAVIMENTAZIONE:		
<b>SUPERFICI PERMEABILI</b>			
PAVIMENTATA MQ:	PAVIMENTAZIONE: LASTRE CEMENTO		
N_OMBRELLONI: 160	ATTERRAGGIO NATANTI:		
STATO: SUFFICIENTE	LARGHEZZA:	LUNGHEZZA:	

**FOTO AREA DESTINATA ALLA BALNEAZIONE**



DATI PIANO ARENILE 1996		ESISTENTE DA PROGETTO UNITARIO:		DATI ULTIMA CONCESSIONE EDILIZIA:		INTERVENTO CON PROGETTO UNITARIO:	
ESISTENTE:	610	STRUTTURE FISSE:	610	STRUTTURE FISSE:	454,85		
INTERVENTO DIRETTO:	470	PAVIMENTAZIONI FISSE:	0	PAVIMENTAZIONI FISSE:	125,17		
PROGETTO UNITARIO:	520	TOT. SUP. COPERTA:	610	TOT. SUP. COPERTA:	580,02		



DATA
23/02/2004
RILEVATORI
GIUNCHI - MINGUZZI
AGGIORNAMENTO
<b>PAGINA 3</b>

**COMUNE DI RAVENNA**  
 AREA 6: PIANIFICAZIONE TERRITORIALE E  
 SERVIZIO PROGETTAZIONE URBANISTICA

**CENSIMENTO STRUTTURE ARENILE**

Pagina 1

Pagina 2

CODICE STRUTTURA	05.023
LOC	MARINA DI RAVENNA
VIA	Viale delle Nazioni
CIVICO	48 PARTE

<b>CATASTO TERRENI RAVENNA</b>		
SEZIONE	FOGLIO	MAPPALE
RA		

**ELEMENTI COSTITUENTI L'INSIEME**

DENOMINAZIONE	Bagno Tequila Sunrise	DESTINAZIONE D'USO	STABILIMENTO BALNEARE
---------------	-----------------------	--------------------	-----------------------

<b>CORPO A</b>	<b>COD. EDI</b>	72287					
DESTINAZIONE/USO:	MATERIALE :	CEMENTO ARMATO	CORPO UNICO. PORZIONE DI EDIFICIO CON COPERTURA AD UNA FALDA.				
BAR RISTORO	TIPO COSTR:	PREFABBRICATA					
MAGAZZINO	COPERTURA:	PIANA					
CABINA	INFISSI:	LEGN.ALLUM.MET.					
SERVIZIO IGIENICO	FINITURE:	INTONACATO					
SUP. COPERTA:	454,85	H:	4,3	COLORE1:	GIALLO	2	MARRONE
SUP. PORTIC.:	31,64	H:	3,5	CONSERVAZIONE:	SUFFICIENTE		
STRUTTURA PORTICO:	FISSA	MATERIALE:	CEMENTO ARMATO				



<b>CORPO B</b>	<b>COD. EDI</b>						
DESTINAZIONE/USO:	MATERIALE :						
	TIPO COSTR:						
	COPERTURA:						
	INFISSI:						
	FINITURE:						
SUP. COPERTA:		H:		COLORE1:		2	
SUP. PORTIC.:		H:		CONSERVAZIONE:			
STRUTTURA PORTICO:		MATERIALE:					



<b>CORPO C</b>	<b>COD. EDI</b>						
DESTINAZIONE/USO:	MATERIALE :						
	TIPO COSTR:						
	COPERTURA:						
	INFISSI:						
	FINITURE:						
SUP. COPERTA:		H:		COLORE1:		2	
SUP. PORTIC.:		H:		CONSERVAZIONE:			
STRUTTURA PORTICO:		MATERIALE:					



<b>CORPO D</b>	<b>COD. EDI</b>						
DESTINAZIONE/USO:	MATERIALE :						
	TIPO COSTR:						
	COPERTURA:						
	INFISSI:						
	FINITURE:						
SUP. COPERTA:		H:		COLORE1:		2	
SUP. PORTIC.:		H:		CONSERVAZIONE:			
STRUTTURA PORTICO:		MATERIALE:					



SUPERFICI TOTALI:	COPERTA:	580,02	PAVIM. IMPERM:	125,17	PAVIM. PERM:	522,12	STRUT TEMPORANEE:	477,51
-------------------	----------	--------	----------------	--------	--------------	--------	-------------------	--------



DATA
02/03/2004
RILEVATORI
GIUNCHI - MINGUZZI
AGGIORNAMENTO
<b>PAGINA 2</b>



# COMUNE DI RAVENNA

AREA 6: PIANIFICAZIONE TERRITORIALE  
SERVIZIO PROGETTAZIONE URBANISTICA

## CENSIMENTO STRUTTURE ARENILE

Pagina 1
Pagina 3

CODICE STRUTTURA	05.024	
LOC	MARINA DI RAVENNA	
VIA	Viale delle Nazioni	
CIVICO	50 PARTE	
<b>CATASTO TERRENI RAVENNA</b>		
SEZIONE	FOGLIO	MAPPALE
RA		

**ELEMENTI COSTITUENTI L'INSIEME**

DENOMINAZIONE	Bagno Mambo Café	DESTINAZIONE D'USO	STABILIMENTO BALNEARE
---------------	------------------	--------------------	-----------------------

**SCHEMA STATO CONCESSIONATO**

**SCHEMA STATO RILEVATO**

**AREA DI SUPPORTO ALLA BALNEAZIONE**

DESTINAZIONE D'USO	ACCESSIBILITA'
PARCHEGGIO MQ: 680	<input type="checkbox"/> PRESENZA DI BARRIERE ARCHITETTONICHE
VERDE MQ: 0	<input type="checkbox"/> PRESENZA DI DUNA IN AREA CONCESSIONATA
ATTREZ. SPORT. MQ: 2500	DIST. DUNA/EDIF. >10 SCHEDA: 05.807
SUP TEMPORANEE: 179,00	RECINZIONE AREA: RETE METALLICA

**FOTO AREA A SUPPORTO DELLA BALNEAZIONE**



**SUPERFICI IMPERMEABILI**

PAVIMENTATA MQ:	PAVIMENTAZIONE:
-----------------	-----------------

**SUPERFICI PERMEABILI**

PAVIMENTATA MQ:	PAVIMENTAZIONE: LEGNO
-----------------	-----------------------

PORZIONE CON PAVIMENTAZIONE IN LEGNO. PRESENZA DI AIUOLE E RECINZIONE CON VEGETAZIONE. AREA A PARCHEGGIO ESTERNA AL PERIMETRO DI CONCESSIONE.

N. CABINE: 30	STATO: SUFFICIENTE
---------------	--------------------

**AREA DESTINATA ALLA BALNEAZIONE**

ATTIVITA':	OMBREGGIO	CAMPO SPORTIVO	AREA RICREATIVA
------------	-----------	----------------	-----------------

**SUPERFICI IMPERMEABILI**

PAVIMENTATA MQ:	PAVIMENTAZIONE:
-----------------	-----------------

**SUPERFICI PERMEABILI**

PAVIMENTATA MQ:	PAVIMENTAZIONE: LASTRE CEMENTO
-----------------	--------------------------------

N_OMBRELLONI: 100	ATTERRAGGIO NATANTI:
STATO: SUFFICIENTE	LARGHEZZA: 0 LUNGHEZZA: 0

**FOTO AREA DESTINATA ALLA BALNEAZIONE**



DATI PIANO ARENILE 1996		ESISTENTE DA PROGETTO UNITARIO:		DATI ULTIMA CONCESSIONE EDILIZIA:		INTERVENTO CON PROGETTO UNITARIO:	
ESISTENTE:	305	STRUTTURE FISSE:	305	STRUTTURE FISSE:	224,77	INTERVENTO CON PROGETTO UNITARIO:	
INTERVENTO DIRETTO:	250	PAVIMENTAZIONI FISSE:	0	PAVIMENTAZIONI FISSE:	0		
PROGETTO UNITARIO:	275	TOT. SUP. COPERTA:	305	TOT. SUP. COPERTA:	224,77		



DATA
02/03/2004
RILEVATORI
GIUNCHI - MINGUZZI
AGGIORNAMENTO
<b>PAGINA 3</b>


**COMUNE DI RAVENNA**  
 AREA 6: PIANIFICAZIONE TERRITORIALE E  
 SERVIZIO PROGETTAZIONE URBANISTICA

**CENSIMENTO STRUTTURE ARENILE**

CODICE STRUTTURA	05.024		
LOC	MARINA DI RAVENNA		
VIA	Viale delle Nazioni		
CIVICO	50	PARTE	
<b>CATASTO TERRENI RAVENNA</b>			
SEZIONE	FOGLIO	MAPPALE	
RA			

**ELEMENTI COSTITUENTI L'INSIEME**

<b>DENOMINAZIONE</b>	Bagno Mambo Cafe	<b>DESTINAZIONE D'USO</b>	STABILIMENTO BALNEARE
----------------------	------------------	---------------------------	-----------------------

<b>CORPO A</b>		<b>COD. EDI</b>	72040
<b>DESTINAZIONE/USO:</b>	<b>MATERIALE :</b>	CEMENTO ARMATO	
BAR RISTORO	<b>TIPO COSTR:</b>	PREFABBRICATA	
MAGAZZINO	<b>COPERTURA:</b>	PIANA	
SPOGLIATOIO	<b>INFISSI:</b>	LEGN.ALLUM.MET.	
	<b>FINITURE:</b>	FACCIA A VISTA	
<b>SUP. COPERTA:</b>	224,77	<b>H:</b>	3,6
<b>COLORE1:</b>	GIALLO	<b>2</b>	
<b>SUP. PORTIC.:</b>	136	<b>H:</b>	2,7
<b>CONSERVAZIONE:</b>	SUFFICIENTE		
<b>STRUTTURA PORTICO:</b>	REMOVIBILE	<b>MATERIALE:</b>	LEGNO



<b>CORPO B</b>		<b>COD. EDI</b>	
<b>DESTINAZIONE/USO:</b>	<b>MATERIALE :</b>		
	<b>TIPO COSTR:</b>		
	<b>COPERTURA:</b>		
	<b>INFISSI:</b>		
	<b>FINITURE:</b>		
<b>SUP. COPERTA:</b>		<b>H:</b>	
<b>COLORE1:</b>		<b>2</b>	
<b>SUP. PORTIC.:</b>		<b>H:</b>	
<b>CONSERVAZIONE:</b>			
<b>STRUTTURA PORTICO:</b>		<b>MATERIALE:</b>	



<b>CORPO C</b>		<b>COD. EDI</b>	
<b>DESTINAZIONE/USO:</b>	<b>MATERIALE :</b>		
	<b>TIPO COSTR:</b>		
	<b>COPERTURA:</b>		
	<b>INFISSI:</b>		
	<b>FINITURE:</b>		
<b>SUP. COPERTA:</b>		<b>H:</b>	
<b>COLORE1:</b>		<b>2</b>	
<b>SUP. PORTIC.:</b>		<b>H:</b>	
<b>CONSERVAZIONE:</b>			
<b>STRUTTURA PORTICO:</b>		<b>MATERIALE:</b>	



<b>CORPO D</b>		<b>COD. EDI</b>	
<b>DESTINAZIONE/USO:</b>	<b>MATERIALE :</b>		
	<b>TIPO COSTR:</b>		
	<b>COPERTURA:</b>		
	<b>INFISSI:</b>		
	<b>FINITURE:</b>		
<b>SUP. COPERTA:</b>		<b>H:</b>	
<b>COLORE1:</b>		<b>2</b>	
<b>SUP. PORTIC.:</b>		<b>H:</b>	
<b>CONSERVAZIONE:</b>			
<b>STRUTTURA PORTICO:</b>		<b>MATERIALE:</b>	









DATA
02/03/2004
RILEVATORI
GIUNCHI - MINGUZZI
AGGIORNAMENTO
<b>PAGINA 3</b>

**COMUNE DI RAVENNA**  
 AREA 6: PIANIFICAZIONE TERRITORIALE E  
 SERVIZIO PROGETTAZIONE URBANISTICA

**CENSIMENTO STRUTTURE ARENILE**

CODICE STRUTTURA	05.025		
LOC	MARINA DI RAVENNA		
VIA	Viale delle Nazioni		
CIVICO	54	PARTE	
<b>CATASTO TERRENI RAVENNA</b>			
SEZIONE	FOGLIO	MAPPALE	
RA			

**ELEMENTI COSTITUENTI L'INSIEME**

DENOMINAZIONE	Bagno Sottomarino Rivaverde	DESTINAZIONE D'USO	STABILIMENTO BALNEARE
---------------	-----------------------------	--------------------	-----------------------

<b>CORPO A</b>		<b>COD. EDI</b>	72043
DESTINAZIONE/USO:	MATERIALE :	CEMENTO ARMATO	
CABINA	TIPO COSTR:	PREFABBRICATA	
BAR RISTORO	COPERTURA:	PIANA	
	INFISSI:	LEGN.ALLUM.MET.	
	FINITURE:	INTONACATO	
SUP. COPERTA:	144,53	H:	3,5
		COLORE1:	GIALLO 2
SUP. PORTIC.:		H:	3,5
		CONSERVAZIONE:	SUFFICIENTE
STRUTTURA PORTICO:	FISSA	MATERIALE:	CEMENTO ARMATO



<b>CORPO B</b>		<b>COD. EDI</b>	72041
DESTINAZIONE/USO:	MATERIALE :	CEMENTO ARMATO	
MAGAZZINO	TIPO COSTR:	PREFABBRICATA	
CABINA	COPERTURA:	PIANA	
GUARDIANIA	INFISSI:	LEGNO	
	FINITURE:	INTONACATO	
SUP. COPERTA:	41,63	H:	2,7
		COLORE1:	BIANCO 2 GIALLO
SUP. PORTIC.:		H:	
		CONSERVAZIONE:	SUFFICIENTE
STRUTTURA PORTICO:		MATERIALE:	




<b>CORPO C</b>		<b>COD. EDI</b>	72623
DESTINAZIONE/USO:	MATERIALE :	MURATURA	
BAR RISTORO	TIPO COSTR:	IN OPERA	
CABINA	COPERTURA:	UNA FALDA	
	INFISSI:	LEGNO	
	FINITURE:	INTONACATO	
SUP. COPERTA:	63,07	H:	3,5
		COLORE1:	MARRONE 2
SUP. PORTIC.:		H:	
		CONSERVAZIONE:	SUFFICIENTE
STRUTTURA PORTICO:		MATERIALE:	



<b>CORPO D</b>		<b>COD. EDI</b>	72471
DESTINAZIONE/USO:	MATERIALE :	LEGNO	
BAR RISTORO	TIPO COSTR:	PREFABBRICATA	
	COPERTURA:	DUE FALDE	
	INFISSI:	ALLUMINIO	
	FINITURE:	FACCIA A VISTA	
SUP. COPERTA:	15,9	H:	3
		COLORE1:	MARRONE 2
SUP. PORTIC.:		H:	
		CONSERVAZIONE:	SUFFICIENTE
STRUTTURA PORTICO:		MATERIALE:	





DATA	 <b>COMUNE DI RAVENNA</b> AREA 6: PIANIFICAZIONE TERRITORIALE SERVIZIO PROGETTAZIONE URBANISTICA		CODICE STRUTTURA	05.026	
02/03/2004			LOC	MARINA DI RAVENNA	
RILEVATORI	<b>CENSIMENTO STRUTTURE ARENILE</b>			VIA	Viale delle Nazioni
GIUNCHI - MINGUZZI				CIVICO	56 PARTE
AGGIORNAMENTO	Pagina 2		Pagina 3		
PAGINA 1	ZONA PIANO ARENILE 96: A-B3 <b>CATASTO TERRENI RAVENNA</b> SEZIONE FOGLIO MAPPALE RA				

## ELEMENTI COSTITUENTI L'INSIEME

DENOMINAZIONE	Bagno Zanzibar	DESTINAZIONE D'USO	STABILIMENTO BALNEARE
---------------	----------------	--------------------	-----------------------

VINCOLI AMBIENTALI	DINAMICA COSTA	EROSIONE	TRATTO:
--------------------	----------------	----------	---------

<input checked="" type="checkbox"/> PAESISTICO LR 31/2000 -L.R. 27/88 -L.R. 1497/39 -L.R. 1039/39 -L.R. 431/85	<input type="checkbox"/> RNS <input checked="" type="checkbox"/> IDROGEOLOGICO <input type="checkbox"/> SIC <input type="checkbox"/> ZPS	<b>CONNESSIONE RETI</b> CICLABILE >300ML AUTOBUS <300ML PARCHEGGI <300ML AUTOSTRADA >10KM STATALE >1KM PROVINCIALE >1KM		
--	---	---	--	--

NOTE ZONA	ACCESSIBILITA'	MATERIALE RECINZ.
-----------	----------------	-------------------

PRESENZA DI FILTRI E DIMENSIONAMENTO	ACCESSIBILITA'	MATERIALE RECINZ.
PINETA ALTEZZA <input type="text"/> LARGHEZZA <input type="text"/> 82,62 DUNA ALTEZZA <input type="text"/> 0 LARGHEZZA <input type="text"/> 0 RECINZIONE ALTEZZA <input type="text"/> 0 LARGHEZZA <input type="text"/> 0	PINETA / <b>AREA RETROSTANTE</b> CAMPEGGIO	STATO: SUFFICIENTE

## ACCESSIBILITA' SPIAGGIA

MODALITA'	NUMERO	PAVIMENTAZIONE	ACCESSI	CONCESSIONE
CARRABILE	1	STERRATO	TIPOLOGIA NON ESCLUSIVO	CONC.
PEDONALE	0		PROPIETA' DEM. FORESTALE	

## PROTEZIONE DELLA COSTA

<input type="checkbox"/> DIFESE A MARE PARALLELE	DIST. COSTA <input type="text"/>	INTERASSE <input type="text"/>	MATERIALE <input type="text"/>	TIPO <input type="text"/>
<input type="checkbox"/> DIFESE A MARE RADENTI	LUNGHEZZA <input type="text"/>		MATERIALE <input type="text"/>	TIPO <input type="text"/>
<input type="checkbox"/> DIFESE A PENNELLO	LUNGHEZZA <input type="text"/>	INTERASSE <input type="text"/>	MATERIALE <input type="text"/>	TIPO <input type="text"/>

## AREA DI PERTINENZA

PROPIETA'	DEM.MARITTIMO	N° CONCES.	INIZIO	SCADENZA
CONCESSIONARIO	Soc.TOMOKO S.R.L		P.I.	02105520395
GESTORE	Soc.TOMOKO S.R.L			
SUPERFICIE MQ.	DIMENSI		DISTANZA ALTRE CONCESSIONI	
4000	FRONTE	32	PROFONDITA'	125
			NORD	53,96
			SUD	38,44
PROGETTO UNITARIO:	DELIBERA	DEL	COMMIT:	
OGGETTO				

## TITOLI EDILIZI RILASCIATI

CONCESSIONE NUMERO 621 DEL 13/04/2000 CON PG. 6844/99. AUTORIZZAZIONE AMBIENTALE CON PG. 62694/03 DEL 16/03/04.	<b>NOTE AREA DI PERTINENZA</b> AREA RETROSTANTE ALBERATA (YUCCHE E TAMERIX) DESTINATA A PK ESTERNA AL PERIMETRO DI CONCESSIONE. ATTIVITA': RISTORANTE STAGIONALE, BEACH VOLLEY, RACCHETTONI. FESTE SERALI.
---	---

DATA
02/03/2004
RILEVATORI
GIUNCHI - MINGUZZI
AGGIORNAMENTO
<b>PAGINA 2</b>

CODICE STRUTTURA	05.026		
LOC	MARINA DI RAVENNA		
VIA	Viale delle Nazioni		
CIVICO	56	PARTE	
<b>CATASTO TERRENI RAVENNA</b>			
SEZIONE	FOGLIO	MAPPALE	
RA			

**CENSIMENTO STRUTTURE ARENILE**

**ELEMENTI COSTITUENTI L'INSIEME**

DENOMINAZIONE	Bagno Zanzibar	DESTINAZIONE D'USO	STABILIMENTO BALNEARE
---------------	----------------	--------------------	-----------------------

**SCHEMA STATO CONCESSIONATO**

**SCHEMA STATO RILEVATO**

**AREA DI SUPPORTO ALLA BALNEAZIONE**

DESTINAZIONE D'USO	ACCESSIBILITA'
PARCHEGGIO MQ: 410	<input type="checkbox"/> PRESENZA DI BARRIERE ARCHITETTONICHE
VERDE MQ: 0	<input type="checkbox"/> PRESENZA DI DUNA IN AREA CONCESSIONATA
ATTREZ. SPORT. MQ: 1230	DIST. DUNA EDIF. < 5    SCHEDA: 05.808
SUP TEMPORANEE: 142,00	RECINZIONE AREA: RETE METALLICA

**FOTO AREA A SUPPORTO DELLA BALNEAZIONE**



**SUPERFICI IMPERMEABILI**

PAVIMENTATA MQ:	PAVIMENTAZIONE:
-----------------	-----------------

**SUPERFICI PERMEABILI**

PAVIMENTATA MQ:	PAVIMENTAZIONE: LASTRE CEMENTO
-----------------	--------------------------------

AREA A PARCHEGGIO CON PORZIONE ESTERNA AL PERIMETRO DI CONCESSIONE.

N. CABINE:	STATO: SUFFICIENTE
------------	--------------------

**AREA DESTINATA ALLA BALNEAZIONE**

ATTIVITA':	OMBREGGIO	CAMPO SPORTIVO	AREA RICREATIVA
------------	-----------	----------------	-----------------

**SUPERFICI IMPERMEABILI**

PAVIMENTATA MQ:	PAVIMENTAZIONE:
-----------------	-----------------

**SUPERFICI PERMEABILI**

PAVIMENTATA MQ:	PAVIMENTAZIONE: LASTRE CEMENTO
-----------------	--------------------------------

N_OMBRELLONI:	ATTERRAGGIO NATANTI:
---------------	----------------------

STATO: SUFFICIENTE	LARGHEZZA: 0	LUNGHEZZA: 0
--------------------	--------------	--------------

**FOTO AREA DESTINATA ALLA BALNEAZIONE**



DATI PIANO ARENILE 1996		ESISTENTE DA PROGETTO UNITARIO:		DATI ULTIMA CONCESSIONE EDILIZIA:		INTERVENTO CON PROGETTO UNITARIO:	
ESISTENTE:	365	STRUTTURE FISSE:	365	STRUTTURE FISSE:	236,83		
INTERVENTO DIRETTO:	290	PAVIMENTAZIONI FISSE:	0	PAVIMENTAZIONI FISSE:	52,75		
PROGETTO UNITARIO:	320	TOT. SUP. COPERTA:	365	TOT. SUP. COPERTA:	289,58		



DATA
02/03/2004
RILEVATORI
GIUNCHI - MINGUZZI
AGGIORNAMENTO
<b>PAGINA 3</b>


**COMUNE DI RAVENNA**  
 AREA 6: PIANIFICAZIONE TERRITORIALE E  
 SERVIZIO PROGETTAZIONE URBANISTICA

**CENSIMENTO STRUTTURE ARENILE**

CODICE STRUTTURA	05.026		
LOC	MARINA DI RAVENNA		
VIA	Viale delle Nazioni		
CIVICO	56	PARTE	
<b>CATASTO TERRENI RAVENNA</b>			
SEZIONE	FOGLIO	MAPPALE	
RA			

**ELEMENTI COSTITUENTI L'INSIEME**

DENOMINAZIONE	Bagno Zanzibar	DESTINAZIONE D'USO	STABILIMENTO BALNEARE
---------------	----------------	--------------------	-----------------------

<b>CORPO A</b>		<b>COD. EDI</b>	72620
DESTINAZIONE/USO:	MATERIALE :	CEMENTO ARMATO	
BAR RISTORO	TIPO COSTR:	PREFABBRICATA	
SERVIZIO IGIENICO	COPERTURA:	PADIGLIONE	
CABINA	INFISSI:	LEGN.ALLUM.MET.	
	FINITURE:	INTONACATO	
SUP. COPERTA:	217,03	H:	4
		COLORE1:	GIALLO 2
SUP. PORTIC.:	88,74	H:	3
		CONSERVAZIONE:	SUFFICIENTE
STRUTTURA PORTICO:	FISSA	MATERIALE:	LEGNO



<b>CORPO B</b>		<b>COD. EDI</b>	72729
DESTINAZIONE/USO:	MATERIALE :	CEMENTO ARMATO	
SERVIZIO IGIENICO	TIPO COSTR:	PREFABBRICATA	
	COPERTURA:	UNA FALDA	
	INFISSI:	LEGNO	
	FINITURE:	INTONACATO	
SUP. COPERTA:	4,8	H:	2,2
		COLORE1:	GIALLO 2
SUP. PORTIC.:		H:	
		CONSERVAZIONE:	SUFFICIENTE
STRUTTURA PORTICO:		MATERIALE:	



<b>CORPO C</b>		<b>COD. EDI</b>	72663
DESTINAZIONE/USO:	MATERIALE :	METALLO	
MAGAZZINO	TIPO COSTR:	PREFABBRICATA	
	COPERTURA:	DUE FALDE	
	INFISSI:	METALLO	
	FINITURE:	FACCIA A VISTA	
SUP. COPERTA:	15	H:	25
		COLORE1:	GRIGIO 2
SUP. PORTIC.:		H:	
		CONSERVAZIONE:	SUFFICIENTE
STRUTTURA PORTICO:		MATERIALE:	



<b>CORPO D</b>		<b>COD. EDI</b>	
DESTINAZIONE/USO:	MATERIALE :		
	TIPO COSTR:		
	COPERTURA:		
	INFISSI:		
	FINITURE:		
SUP. COPERTA:		H:	
		COLORE1:	
SUP. PORTIC.:		H:	
		CONSERVAZIONE:	
STRUTTURA PORTICO:		MATERIALE:	



DATA	 <b>COMUNE DI RAVENNA</b> AREA 6: PIANIFICAZIONE TERRITORIALE SERVIZIO PROGETTAZIONE URBANISTICA		CODICE STRUTTURA	05.027	
02/03/2004			LOC	MARINA DI RAVENNA	
RILEVATORI	<b>CENSIMENTO STRUTTURE ARENILE</b>		VIA	Viale delle Nazioni	
GIUNCHI - MINGUZZI			CIVICO	58 PARTE	
AGGIORNAMENTO	Pagina 2		ZONA PIANO ARENILE 96:	A-B3	
	Pagina 3		<b>CATASTO TERRENI RAVENNA</b>		
PAGINA 1			SEZIONE	FOGLIO	MAPPALE
			RA		

## ELEMENTI COSTITUENTI L'INSIEME

DENOMINAZIONE	Bagno Tikoa (Rondine)	DESTINAZIONE D'USO	STABILIMENTO BALNEARE
---------------	-----------------------	--------------------	-----------------------

## VINCOLI AMBIENTALI

- PAESISTICO LR 31/2000
- L.R. 27/88
- L.R. 1497/39
- L.R. 1039/39
- L.R. 431/85
- RNS
- IDROGEOLOGICO
- SIC
- ZPS

## DINAMICA COSTA

**CONNESSIONE RETI**

CICLABILE >300ML

AUTOBUS <300ML

PARCHEGGI <300ML


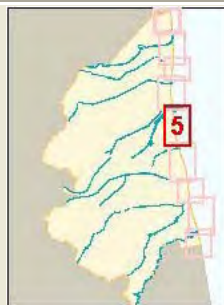
AUTOSTRADA >10KM

STATALE >1KM

PROVINCIALE >1KM

## EROSIONE

## TRATTO:



## NOTE ZONA

## PRESENZA DI FILTRI E DIMENSIONAMENTO

PINETA	ALTEZZA	LARGHEZZA	78,7	PINETA RECINZIONE	LEGNO
DUNA	ALTEZZA	LARGHEZZA	0	<b>AREA RETROSTANTE</b>	STATO:
RECINZIONE	ALTEZZA	LARGHEZZA	0,1	CAMPEGGIO	SUFFICIENTE

## ACCESSIBILITA' SPIAGGIA

MODALITA'	NUMERO	PAVIMENTAZIONE	ACCESSI	CONCESSIONE
CARRABILE	1	STERRATO	TIPOLOGIA NON ESCLUSIVO	CONC.
PEDONALE	0		PROPIETA' DEM. FORESTALE	

## PROTEZIONE DELLA COSTA

DIFESE A MARE PARALLELE

DIST. COSTA INTERASSE MATERIALE TIPO

DIFESE A MARE RADENTI

LUNGHEZZA MATERIALE TIPO

DIFESE A PENNELLO

LUNGHEZZA INTERASSE MATERIALE TIPO

## AREA DI PERTINENZA

PROPIETA'	DEM.MARITTIMO	N° CONCES.	INIZIO	SCADENZA
CONCESSIONARIO	Soc. Allegri Bagnini di Beltrami Cristina e C			P.I.
GESTORE	Beltrami Cristina			
SUPERFICIE MQ.	DIMENSI	DISTANZA ALTRE CONCESSIONI		
4800	FRONTE 30 PROFONDITA' 160	NORD 38,44	SUD 34,73	
PROGETTO UNITARIO:	DELIBERA	DEL	COMMIT:	
OGGETTO				

## TITOLI EDILIZI RILASCIATI

PG. 8458/04 MODIFICHE INTERNE ED ESTERNE A STABILIMENTO BALNEARE.

## NOTE AREA DI PERTINENZA

PRESENZA DI ALBERATURE. NUMERO CABINE: 24, NUMERO DOCCE APERTE: 3

NUMERO DOCCE CHIUSE: 2, NUMERO LETTINI: 300

NUMERO SDRAI: 20, NUMERO OMBRELLONI: 70

NUMERO WC: 4, NUMERO LAVAPIEDI: 1

ATTIVITA': ANIMAZIONE, RISTORANTE STAGIONALE, BEACH VOLLEY, PALLACANESTRO, RACCHETTONI.

DATA
02/03/2004
RILEVATORI
GIUNCHI - MINGUZZI
AGGIORNAMENTO
<b>PAGINA 2</b>



# COMUNE DI RAVENNA

AREA 6: PIANIFICAZIONE TERRITORIALE  
SERVIZIO PROGETTAZIONE URBANISTICA

## CENSIMENTO STRUTTURE ARENILE

Pagina 1
Pagina 3

CODICE STRUTTURA	05.027	
LOC	MARINA DI RAVENNA	
VIA	Viale delle Nazioni	
CIVICO	58 PARTE	
<b>CATASTO TERRENI RAVENNA</b>		
SEZIONE	FOGLIO	MAPPALE
RA		

**ELEMENTI COSTITUENTI L'INSIEME**

DENOMINAZIONE	Bagno Tikoa (Rondine)	DESTINAZIONE D'USO	STABILIMENTO BALNEARE
---------------	-----------------------	--------------------	-----------------------

**SCHEMA STATO CONCESSIONATO**

**SCHEMA STATO RILEVATO**

**AREA DI SUPPORTO ALLA BALNEAZIONE**

DESTINAZIONE D'USO	ACCESSIBILITA'
PARCHEGGIO MQ: 648	<input type="checkbox"/> PRESENZA DI BARRIERE ARCHITETTONICHE
VERDE MQ: 0	<input type="checkbox"/> PRESENZA DI DUNA IN AREA CONCESSIONATA
ATTREZ. SPORT. MQ: 3052	DIST. DUNA EDIF. >10 SCHEDA: 05.809
SUP TEMPORANEE: 27,02	RECINZIONE AREA:

**FOTO AREA A SUPPORTO DELLA BALNEAZIONE**



**SUPERFICI IMPERMEABILI**

PAVIMENTATA MQ:	PAVIMENTAZIONE:
-----------------	-----------------

**SUPERFICI PERMEABILI**

PAVIMENTATA MQ:	PAVIMENTAZIONE: LASTRE CEMENTO
-----------------	--------------------------------

PRESENZA DI ALBERATURE. AREA A PARCHEGGIO ESTERNA AL PERIMETRO DI CONCESSIONE.

N. CABINE: 24	STATO: SUFFICIENTE
---------------	--------------------

**AREA DESTINATA ALLA BALNEAZIONE**

ATTIVITA':	OMBREGGIO	CAMPO SPORTIVO	AREA RICREATIVA
------------	-----------	----------------	-----------------

**SUPERFICI IMPERMEABILI**

PAVIMENTATA MQ:	PAVIMENTAZIONE:
-----------------	-----------------

**SUPERFICI PERMEABILI**

PAVIMENTATA MQ:	PAVIMENTAZIONE: LASTRE CEMENTO
-----------------	--------------------------------

N_OMBRELLONI: 70	ATTERRAGGIO NATANTI:
------------------	----------------------

STATO: SUFFICIENTE	LARGHEZZA:	LUNGHEZZA:
--------------------	------------	------------

PRESENZA DI ALBERATURE. PAVIMENTAZIONE OLTRE ALLINEAMENTO MQ. 132,4


**FOTO AREA DESTINATA ALLA BALNEAZIONE**



DATI PIANO ARENILE 1996		ESISTENTE DA PROGETTO UNITARIO:		DATI ULTIMA CONCESSIONE EDILIZIA:		INTERVENTO CON PROGETTO UNITARIO:	
ESISTENTE:	430	STRUTTURE FISSE:	430	STRUTTURE FISSE:	394,3	INTERVENTO CON PROGETTO UNITARIO:	
INTERVENTO DIRETTO:	330	PAVIMENTAZIONI FISSE:	0	PAVIMENTAZIONI FISSE:	124,24		
PROGETTO UNITARIO:	365	TOT. SUP. COPERTA:	430	TOT. SUP. COPERTA:	518,54		



DATA
02/03/2004
RILEVATORI
GIUNCHI - MINGUZZI
AGGIORNAMENTO
<b>PAGINA 3</b>



# COMUNE DI RAVENNA

AREA 6: PIANIFICAZIONE TERRITORIALE E SERVIZIO PROGETTAZIONE URBANISTICA

## CENSIMENTO STRUTTURE ARENILE

Pagina 1

Pagina 2

CODICE STRUTTURA	05.027		
LOC	MARINA DI RAVENNA		
VIA	Viale delle Nazioni		
CIVICO	58	PARTE	
<b>CATASTO TERRENI RAVENNA</b>			
SEZIONE	FOGLIO	MAPPALE	
	RA		

**ELEMENTI COSTITUENTI L'INSIEME**

DENOMINAZIONE	Bagno Tikoa (Rondine)	DESTINAZIONE D'USO	STABILIMENTO BALNEARE
---------------	-----------------------	--------------------	-----------------------

<b>CORPO A</b>		<b>COD. EDI</b>	72044
DESTINAZIONE/USO:	MATERIALE:	MURATURA	
BAR RISTORO	TIPO COSTR:	IN OPERA	
CABINA	COPERTURA:	DUE FALDE	
RISTORANTE	INFISSI:	LEGNO, ALLUMINIO	
SPOGLIATOIO	FINITURE:	INTONACATO	
SUP. COPERTA:	201,79	H:	3,5
COLORE1:	BIANCO	2	
SUP. PORTIC.:	77	H:	3,2
CONSERVAZIONE:	SUFFICIENTE		
STRUTTURA PORTICO:	FISSA	MATERIALE:	LEGNO



<b>CORPO B</b>		<b>COD. EDI</b>	72045
DESTINAZIONE/USO:	MATERIALE:	MURATURA	
MAGAZZINO	TIPO COSTR:	IN OPERA	
SERVIZIO IGIENICO	COPERTURA:	DUE FALDE	
CABINA	INFISSI:	LEGNO, MATALO	
	FINITURE:	INTONACATO	
SUP. COPERTA:	192,51	H:	3,5
COLORE1:	BIANCO	2	
SUP. PORTIC.:	61,22	H:	2,9
CONSERVAZIONE:	SUFFICIENTE		
STRUTTURA PORTICO:	FISSA	MATERIALE:	METALLO



<b>CORPO C</b>		<b>COD. EDI</b>	
DESTINAZIONE/USO:	MATERIALE:		
	TIPO COSTR:		
	COPERTURA:		
	INFISSI:		
	FINITURE:		
SUP. COPERTA:		H:	
COLORE1:		2	
SUP. PORTIC.:		H:	
CONSERVAZIONE:			
STRUTTURA PORTICO:		MATERIALE:	



<b>CORPO D</b>		<b>COD. EDI</b>	
DESTINAZIONE/USO:	MATERIALE:		
	TIPO COSTR:		
	COPERTURA:		
	INFISSI:		
	FINITURE:		
SUP. COPERTA:		H:	
COLORE1:		2	
SUP. PORTIC.:		H:	
CONSERVAZIONE:			
STRUTTURA PORTICO:		MATERIALE:	



<b>SUPERFICI TOTALI:</b>	COPERTA:	518,54	PAVIM. IMPERM:	124,24	PAVIM. PERM:	496,67	STRUT. TEMPORANEE:	27,02
--------------------------	----------	--------	----------------	--------	--------------	--------	--------------------	-------



DATA
02/03/2004
RILEVATORI
GIUNCHI - MINGUZZI
AGGIORNAMENTO
<b>PAGINA 2</b>

CODICE STRUTTURA	05.028		
LOC	MARINA DI RAVENNA		
VIA	Viale delle Nazioni		
CIVICO	60	PARTE	
<b>CATASTO TERRENI RAVENNA</b>			
SEZIONE	FOGLIO	MAPPALE	
RA			

**CENSIMENTO STRUTTURE ARENILE**

**ELEMENTI COSTITUENTI L'INSIEME**

DENOMINAZIONE	Bagno Duna degli Orsi	DESTINAZIONE D'USO	STABILIMENTO BALNEARE
---------------	-----------------------	--------------------	-----------------------

**SCHEMA STATO CONCESSIONATO**

**SCHEMA STATO RILEVATO**

**AREA DI SUPPORTO ALLA BALNEAZIONE**

DESTINAZIONE D'USO	ACCESSIBILITA'
PARCHEGGIO MQ: 586	<input type="checkbox"/> PRESENZA DI BARRIERE ARCHITETTONICHE
VERDE MQ: 0	<input type="checkbox"/> PRESENZA DI DUNA IN AREA CONCESSIONATA
ATTREZ. SPORT. MQ: 1520	DIST. DUNA/EDIF. < 5 SCHEDA: 05.809
SUP TEMPORANEE: 40,97	RECINZIONE AREA: LEGNO

**FOTO AREA A SUPPORTO DELLA BALNEAZIONE**



**SUPERFICI IMPERMEABILI**

PAVIMENTATA MQ:	PAVIMENTAZIONE:
-----------------	-----------------

**SUPERFICI PERMEABILI**

PAVIMENTATA MQ:	PAVIMENTAZIONE: LASTRE CEMENTO
-----------------	--------------------------------

AREA A PARCHEGGIO CON ALBERATURE ESTERNA AL PERIMETRO DI CONCESSIONE.

N. CABINE:	STATO: SUFFICIENTE
------------	--------------------

**AREA DESTINATA ALLA BALNEAZIONE**

ATTIVITA':	OMBREGGIO	CAMPO SPORTIVO	AREA RICREATIVA
------------	-----------	----------------	-----------------

**SUPERFICI IMPERMEABILI**

PAVIMENTATA MQ:	PAVIMENTAZIONE:
-----------------	-----------------

**SUPERFICI PERMEABILI**

PAVIMENTATA MQ:	PAVIMENTAZIONE: LASTRE CEMENTO
-----------------	--------------------------------

N_OMBRELLONI:	ATTERRAGGIO NATANTI:
---------------	----------------------

STATO: SUFFICIENTE	LARGHEZZA: 0	LUNGHEZZA: 0
--------------------	--------------	--------------

**FOTO AREA DESTINATA ALLA BALNEAZIONE**



DATI PIANO ARENILE 1996		ESISTENTE DA PROGETTO UNITARIO:		DATI ULTIMA CONCESSIONE EDILIZIA:		INTERVENTO CON PROGETTO UNITARIO:	
ESISTENTE:	375	STRUTTURE FISSE:	375	STRUTTURE FISSE:		INTERVENTO CON PROGETTO UNITARIO:	
INTERVENTO DIRETTO:	290	PAVIMENTAZIONI FISSE:	0	PAVIMENTAZIONI FISSE:	0		
PROGETTO UNITARIO:	320	TOT. SUP. COPERTA:	375	TOT. SUP. COPERTA:	0		



DATA
02/03/2004
RILEVATORI
GIUNCHI - MINGUZZI
AGGIORNAMENTO
<b>PAGINA 3</b>


**COMUNE DI RAVENNA**  
 AREA 6: PIANIFICAZIONE TERRITORIALE E  
 SERVIZIO PROGETTAZIONE URBANISTICA

**CENSIMENTO STRUTTURE ARENILE**

CODICE STRUTTURA	05.028	
LOC	MARINA DI RAVENNA	
VIA	Viale delle Nazioni	
CIVICO	60 PARTE	
<b>CATASTO TERRENI RAVENNA</b>		
SEZIONE	FOGLIO	MAPPALE
RA		

**ELEMENTI COSTITUENTI L'INSIEME**

DENOMINAZIONE	Bagno Duna degli Orsi	DESTINAZIONE D'USO	STABILIMENTO BALNEARE
---------------	-----------------------	--------------------	-----------------------

<b>CORPO A</b>		<b>COD. EDI</b>	72048
DESTINAZIONE/USO:	MATERIALE :	CEMENTO ARMATO	
BAR RISTORO	TIPO COSTR:	PREFABBRICATA	
CABINA	COPERTURA:	UNA FALDA	
	INFISSI:	LEGN.ALLUM.MET.	
	FINITURE:	INTONACATO	
SUP. COPERTA:	0	H:	3,7
		COLORE1:	GIALLO 2
SUP. PORTIC.:	39,85	H:	2,5
		CONSERVAZIONE:	SUFFICIENTE
STRUTTURA PORTICO:	REMOVIBILE	MATERIALE:	LEGNO



<b>CORPO B</b>		<b>COD. EDI</b>	72047
DESTINAZIONE/USO:	MATERIALE :	CEMENTO ARMATO	
MAGAZZINO	TIPO COSTR:	PREFABBRICATA	
SERVIZIO IGIENICO	COPERTURA:	DUE FALDE	
CABINA	INFISSI:	LEGNO,METALLO	
	FINITURE:	INTONACATO	
SUP. COPERTA:	0	H:	3,7
		COLORE1:	GIALLO 2
SUP. PORTIC.:		H:	
		CONSERVAZIONE:	SUFFICIENTE
STRUTTURA PORTICO:		MATERIALE:	



<b>CORPO C</b>		<b>COD. EDI</b>	72046
DESTINAZIONE/USO:	MATERIALE :	CEMENTO ARMATO	
MAGAZZINO	TIPO COSTR:	PREFABBRICATA	
SERVIZIO IGIENICO	COPERTURA:	PIANA	
	INFISSI:	METALLO	
	FINITURE:	INTONACATO	
SUP. COPERTA:		H:	2,7
		COLORE1:	GIALLO 2
SUP. PORTIC.:		H:	
		CONSERVAZIONE:	SUFFICIENTE
STRUTTURA PORTICO:		MATERIALE:	



<b>CORPO D</b>		<b>COD. EDI</b>	72664
DESTINAZIONE/USO:	MATERIALE :	LEGNO	
MAGAZZINO	TIPO COSTR:	PREFABBRICATA	
	COPERTURA:	UNA FALDA	
	INFISSI:	LEGNO	
	FINITURE:	FACCIA A VISTA	
SUP. COPERTA:		H:	2,7
		COLORE1:	MARRONE 2
SUP. PORTIC.:		H:	
		CONSERVAZIONE:	SUFFICIENTE
STRUTTURA PORTICO:		MATERIALE:	





DATA
02/03/2004
RILEVATORI
GIUNCHI - MINGUZZI
AGGIORNAMENTO
<b>PAGINA 2</b>

CODICE STRUTTURA	05.029		
LOC	MARINA DI RAVENNA		
VIA	Viale delle Nazioni		
CIVICO	62	PARTE	
<b>CATASTO TERRENI RAVENNA</b>			
SEZIONE	FOGLIO	MAPPALE	
RA			

## CENSIMENTO STRUTTURE ARENILE

### ELEMENTI COSTITUENTI L'INSIEME

DENOMINAZIONE	Bagno Dolce Lucia	DESTINAZIONE D'USO	STABILIMENTO BALNEARE
---------------	-------------------	--------------------	-----------------------

#### SCHEMA STATO CONCESSIONATO

#### SCHEMA STATO RILEVATO

### AREA DI SUPPORTO ALLA BALNEAZIONE

DESTINAZIONE D'USO	ACCESSIBILITA'
PARCHEGGIO MQ: 1060	<input type="checkbox"/> PRESENZA DI BARRIERE ARCHITETTONICHE
VERDE MQ: 400	<input type="checkbox"/> PRESENZA DI DUNA IN AREA CONCESSIONATA
ATTREZ. SPORT. MQ: 2450	DIST. DUNA/EDIF. \ SCHEDA: \
SUP TEMPORANEE: 93,88	RECINZIONE AREA: VEGETAZIONE

#### FOTO AREA A SUPPORTO DELLA BALNEAZIONE



<b>SUPERFICI IMPERMEABILI</b>	
PAVIMENTATA MQ:	PAVIMENTAZIONE:

<b>SUPERFICI PERMEABILI</b>	
PAVIMENTATA MQ:	PAVIMENTAZIONE: LASTRE CEMENTO

PRESENZA DI ALBERATURE. AREA A PARCHEGGIO CON ALBERATURE ESTERNA AL PERIMETRO DI CONCESSIONE.

N. CABINE: 20	STATO: SUFFICIENTE
---------------	--------------------

### AREA DESTINATA ALLA BALNEAZIONE

ATTIVITA':	OMBREGGIO	CAMPO SPORTIVO	AREA RICREATIVA
------------	-----------	----------------	-----------------

<b>SUPERFICI IMPERMEABILI</b>	
PAVIMENTATA MQ:	PAVIMENTAZIONE:

<b>SUPERFICI PERMEABILI</b>	
PAVIMENTATA MQ:	PAVIMENTAZIONE: LASTRE CEMENTO

N_OMBRELLONI: 50	ATTERRAGGIO NATANTI:
------------------	----------------------

STATO: SUFFICIENTE	LARGHEZZA:	LUNGHEZZA:
--------------------	------------	------------

PRESENZA DI ALBERATURE

#### FOTO AREA DESTINATA ALLA BALNEAZIONE



<b>DATI PIANO ARENILE 1996</b>		<b>ESISTENTE DA PROGETTO UNITARIO:</b>		<b>DATI ULTIMA CONCESSIONE EDILIZIA:</b>		<b>INTERVENTO CON PROGETTO UNITARIO:</b>
ESISTENTE:	295	STRUTTURE FISSE:	295	STRUTTURE FISSE:		
INTERVENTO DIRETTO:	240	PAVIMENTAZIONI FISSE:	0	PAVIMENTAZIONI FISSE:	0	
PROGETTO UNITARIO:	265	TOT. SUP. COPERTA:	295	TOT. SUP. COPERTA:	0	



DATA
02/03/2004
RILEVATORI
GIUNCHI - MINGUZZI
AGGIORNAMENTO
<b>PAGINA 3</b>


**COMUNE DI RAVENNA**  
 AREA 6: PIANIFICAZIONE TERRITORIALE E  
 SERVIZIO PROGETTAZIONE URBANISTICA

**CENSIMENTO STRUTTURE ARENILE**

CODICE STRUTTURA	05.029		
LOC	MARINA DI RAVENNA		
VIA	Viale delle Nazioni		
CIVICO	62	PARTE	
<b>CATASTO TERRENI RAVENNA</b>			
SEZIONE	FOGLIO	MAPPALE	
RA			

**ELEMENTI COSTITUENTI L'INSIEME**

DENOMINAZIONE	Bagno Dolce Lucia	DESTINAZIONE D'USO	STABILIMENTO BALNEARE
---------------	-------------------	--------------------	-----------------------

<b>CORPO A</b>	COD. EDI	72049					
DESTINAZIONE/USO:	MATERIALE:	CEMENTO ARMATO					
BAR RISTORO	TIPO COSTR:	PREFABBRICATA					
CABINA	COPERTURA:	DUE FALDE					
SPOGLIATOIO	INFISSI:	LEGN.ALLUM.MET.					
	FINITURE:	INTONACATO					
SUP. COPERTA:	0	H:	6	COLORE1:	GIALLO	2	ROSSO
SUP. PORTIC.:	89,72	H:	3	CONSERVAZIONE:	SUFFICIENTE		
STRUTTURA PORTICO:	FISSA	MATERIALE:	LEGNO				



<b>CORPO B</b>	COD. EDI	72381					
DESTINAZIONE/USO:	MATERIALE:	CEMENTO ARMATO					
MAGAZZINO	TIPO COSTR:	PREFABBRICATA					
CABINA	COPERTURA:	DUE FALDE					
	INFISSI:	LEGNO					
	FINITURE:	INTONACATO					
SUP. COPERTA:	0	H:	3	COLORE1:	GIALLO	2	
SUP. PORTIC.:		H:		CONSERVAZIONE:	SUFFICIENTE		
STRUTTURA PORTICO:		MATERIALE:					




<b>CORPO C</b>	COD. EDI	72050					
DESTINAZIONE/USO:	MATERIALE:	CEMENTO ARMATO					
MAGAZZINO	TIPO COSTR:	PREFABBRICATA					
CABINA	COPERTURA:	DUE FALDE					
SERVIZIO IGIENICO	INFISSI:	LEGNO					
	FINITURE:	INTONACATO					
SUP. COPERTA:	0	H:	3	COLORE1:	GIALLO	2	
SUP. PORTIC.:		H:		CONSERVAZIONE:	SUFFICIENTE		
STRUTTURA PORTICO:		MATERIALE:					



<b>CORPO D</b>	COD. EDI						
DESTINAZIONE/USO:	MATERIALE:						
	TIPO COSTR:						
	COPERTURA:						
	INFISSI:						
	FINITURE:						
SUP. COPERTA:		H:		COLORE1:		2	
SUP. PORTIC.:		H:		CONSERVAZIONE:			
STRUTTURA PORTICO:		MATERIALE:					





DATA	 <b>COMUNE DI RAVENNA</b> AREA 6: PIANIFICAZIONE TERRITORIALE SERVIZIO PROGETTAZIONE URBANISTICA		CODICE STRUTTURA	05.030	
02/03/2004			LOC	MARINA DI RAVENNA	
RILEVATORI	<b>CENSIMENTO STRUTTURE ARENILE</b>			VIA	Viale delle Nazioni
GIUNCHI - MINGUZZI				CIVICO	64 PARTE
AGGIORNAMENTO	Pagina 2			ZONA PIANO ARENILE 96:	A-B1
PAGINA 1	Pagina 3			<b>CATASTO TERRENI RAVENNA</b>	
			SEZIONE	FOGLIO	MAPPALE
			RA		

## ELEMENTI COSTITUENTI L'INSIEME

DENOMINAZIONE	Bagno Totobar	DESTINAZIONE D'USO	STABILIMENTO BALNEARE
---------------	---------------	--------------------	-----------------------

VINCOLI AMBIENTALI	DINAMICA COSTA	EROSIONE	TRATTO:
--------------------	----------------	----------	---------

<input checked="" type="checkbox"/> PAESISTICO LR 31/2000 -L.R. 27/88 -L.R. 1497/39 -L.R. 1039/39 -L.R. 431/85	<input type="checkbox"/> RNS <input checked="" type="checkbox"/> IDROGEOLOGICO <input type="checkbox"/> SIC <input type="checkbox"/> ZPS	<b>CONNESSIONE RETI</b> CICLABILE >300ML AUTOBUS <300ML PARCHEGGI <300ML AUTOSTRADA >10KM STATALE >1KM PROVINCIALE >1KM		
--	---	---	--	--

NOTE ZONA	
-----------	--

PRESENZA DI FILTRI E DIMENSIONAMENTO	ACCESSIBILITA'	MATERIALE RECINZ.
--------------------------------------	----------------	-------------------

PINETA ALTEZZA		LARGHEZZA	65,82	PINETA	/
DUNA ALTEZZA	0	LARGHEZZA	0	AREA RETROSTANTE	STATO:
RECINZIONE ALTEZZA	0	LARGHEZZA	0	EDIFICATO	SUFFICIENTE

ACCESSIBILITA' SPIAGGIA
-------------------------

MODALITA'	NUMERO	PAVIMENTAZIONE	ACCESSI	CONCESSIONE
CARRABILE	1	STERRATO	TIPOLOGIA	NON ESCLUSIVO CONC.
PEDONALE	0		PROPIETA'	DEM. FORESTALE

PROTEZIONE DELLA COSTA
------------------------

<input type="checkbox"/> DIFESE A MARE PARALLELE			
DIST. COSTA	INTERASSE	MATERIALE	TIPO
<input type="checkbox"/> DIFESE A MARE RADENTI			
LUNGHEZZA	MATERIALE	TIPO	
<input type="checkbox"/> DIFESE A PENNELLO			
LUNGHEZZA	INTERASSE	MATERIALE	TIPO

AREA DI PERTINENZA
--------------------

PROPIETA'	DEM.MARITTIMO	N° CONCES.	106	INIZIO	SCADENZA
CONCESSIONARIO	Vitale Salvatore		P.I.	TLSVT54P09G624X	
GESTORE	Vitale Salvatore				
SUPERFICIE MQ.	DIMENSI		DISTANZA ALTRE CONCESSIONI		
7350	FRONTE	42,2	PROFONDITA'	175	NORD 9,08 SUD 13,81

PROGETTO UNITARIO:	DELIBERA	DEL	COMMIT:
--------------------	----------	-----	---------

OGGETTO
---------

TITOLI EDILIZI RILASCIATI	NOTE AREA DI PERTINENZA
---------------------------	-------------------------

	PARCHEGGIO IN AREA DI CONCESSIONE CON STRUTTURE STAGIONALI PER OMBREGGIO. NUMERO CABINE: 22, NUMERO DOCCE APERTE: 4 NUMERO DOCCE CHIUSE: 2, NUMERO LETTINI: 700 NUMERO SDRAI: 120, NUMERO OMBRELLONI: 250 NUMERO WC: 4, NUMERO LAVAPIEDI: 2 ATTIVITÀ: ANIMAZIONE, RISTORANTE STAGIONALE, BEACH VOLLEY, PALLACANESTRO, RACCHETTONI, CALCIO TENNIS.
--	---

DATA
02/03/2004
RILEVATORI
GIUNCHI - MINGUZZI
AGGIORNAMENTO
<b>PAGINA 2</b>



# COMUNE DI RAVENNA

AREA 6: PIANIFICAZIONE TERRITORIALE  
SERVIZIO PROGETTAZIONE URBANISTICA

## CENSIMENTO STRUTTURE ARENILE

Pagina 1
Pagina 3


CODICE STRUTTURA	05.030	
LOC	MARINA DI RAVENNA	
VIA	Viale delle Nazioni	
CIVICO	64 PARTE	
<b>CATASTO TERRENI RAVENNA</b>		
SEZIONE	FOGLIO	MAPPALE
RA		

**ELEMENTI COSTITUENTI L'INSIEME**


DENOMINAZIONE	Bagno Totobar	DESTINAZIONE D'USO	STABILIMENTO BALNEARE
---------------	---------------	--------------------	-----------------------

SCHEMA STATO CONCESSIONATO	SCHEMA STATO RILEVATO

**AREA DI SUPPORTO ALLA BALNEAZIONE**

<b>DESTINAZIONE D'USO</b> PARCHEGGIO MQ: 750 VERDE MQ: 0 ATTREZ. SPORT. MQ: 2910 SUP TEMPORANEE: 506,42	<b>ACCESSIBILITA'</b> <input type="checkbox"/> PRESENZA DI BARRIERE ARCHITETTONICHE <input type="checkbox"/> PRESENZA DI DUNA IN AREA CONCESSIONATA DIST. DUNA EDIF. \ SCHEDA: \ RECINZIONE AREA: RETE METALLICA	<b>FOTO AREA A SUPPORTO DELLA BALNEAZIONE</b> 
<b>SUPERFICI IMPERMEABILI</b> PAVIMENTATA MQ: PAVIMENTAZIONE: LASTRE CEMENTO		N. CABINE: 22 STATO: SUFFICIENTE
<b>SUPERFICI PERMEABILI</b> PAVIMENTATA MQ: PAVIMENTAZIONE:		

**AREA DESTINATA ALLA BALNEAZIONE**

<b>ATTIVITA'</b> : OMBREGGIO CAMPO SPORTIVO AREA RICREATIVA	<b>FOTO AREA DESTINATA ALLA BALNEAZIONE</b> 
<b>SUPERFICI IMPERMEABILI</b> PAVIMENTATA MQ: PAVIMENTAZIONE:	
<b>SUPERFICI PERMEABILI</b> PAVIMENTATA MQ: PAVIMENTAZIONE: LASTRE CEMENTO	
N_OMBRELLONI: 250 <b>ATTERRAGGIO NATANTI:</b> STATO: SUFFICIENTE LARGHEZZA: 0 LUNGHEZZA: 0	
CAMPO SPORTIVO LASTRICATO IN CEMENTO.	

DATI PIANO ARENILE 1996	ESISTENTE DA PROGETTO UNITARIO:	DATI ULTIMA CONCESSIONE EDILIZIA:	INTERVENTO CON PROGETTO UNITARIO:
ESISTENTE: 370	STRUTTURE FISSE: 370	STRUTTURE FISSE: 0	INTERVENTO CON PROGETTO UNITARIO: 0
INTERVENTO DIRETTO: 305	PAVIMENTAZIONI FISSE: 0	PAVIMENTAZIONI FISSE: 0	
PROGETTO UNITARIO: 335	TOT. SUP. COPERTA: 370	TOT. SUP. COPERTA: 0	



DATA
02/03/2004
RILEVATORI
GIUNCHI - MINGUZZI
AGGIORNAMENTO
<b>PAGINA 3</b>

CODICE STRUTTURA	05.030		
LOC	MARINA DI RAVENNA		
VIA	Viale delle Nazioni		
CIVICO	64	PARTE	

<b>CATASTO TERRENI RAVENNA</b>		
SEZIONE	FOGLIO	MAPPALE
RA		

**ELEMENTI COSTITUENTI L'INSIEME**

DENOMINAZIONE	Bagno Totobar	DESTINAZIONE D'USO	STABILIMENTO BALNEARE
---------------	---------------	--------------------	-----------------------

<b>CORPO A</b>		<b>COD. EDI</b>	72298
DESTINAZIONE/USO:	MATERIALE :	CEMENTO ARMATO	
BAR RISTORO	TIPO COSTR:	PREFABBRICATA	
MAGAZZINO	COPERTURA:	DUE FALDE	
	INFISSI:	LEGNO, ALLUMINIO	
	FINITURE:	INTONACATO	
SUP. COPERTA:	0	H:	5,5
		COLORE1:	ROSA 2 ROSA
SUP. PORTIC.:		H:	3
		CONSERVAZIONE:	SUFFICIENTE
STRUTTURA PORTICO:	FISSA	MATERIALE:	METALLO



<b>CORPO B</b>		<b>COD. EDI</b>	72572
DESTINAZIONE/USO:	MATERIALE :	CEMENTO ARMATO	
CABINA	TIPO COSTR:	PREFABBRICATA	
SERVIZIO IGIENICO	COPERTURA:	PIANA	
	INFISSI:	PLASTICA	
	FINITURE:	INTONACATO	
SUP. COPERTA:	0	H:	3
		COLORE1:	ROSA 2 GRIGIO
SUP. PORTIC.:		H:	
		CONSERVAZIONE:	SUFFICIENTE
STRUTTURA PORTICO:		MATERIALE:	



<b>CORPO C</b>		<b>COD. EDI</b>	72382
DESTINAZIONE/USO:	MATERIALE :	CEMENTO ARMATO	
CABINA	TIPO COSTR:	PREFABBRICATA	
	COPERTURA:	PIANA	
	INFISSI:	PLASTICA	
	FINITURE:	INTONACATO	
SUP. COPERTA:	0	H:	2,7
		COLORE1:	ROSA 2 GRIGIO
SUP. PORTIC.:		H:	
		CONSERVAZIONE:	SUFFICIENTE
STRUTTURA PORTICO:		MATERIALE:	



<b>CORPO D</b>		<b>COD. EDI</b>	
DESTINAZIONE/USO:	MATERIALE :		
	TIPO COSTR:		
	COPERTURA:		
	INFISSI:		
	FINITURE:		
SUP. COPERTA:		H:	
		COLORE1:	2
SUP. PORTIC.:		H:	
		CONSERVAZIONE:	
STRUTTURA PORTICO:		MATERIALE:	





DATA	 <b>COMUNE DI RAVENNA</b> AREA 6: PIANIFICAZIONE TERRITORIALE SERVIZIO PROGETTAZIONE URBANISTICA		CODICE STRUTTURA	05.031	
02/03/2004			LOC	MARINA DI RAVENNA	
RILEVATORI	<b>CENSIMENTO STRUTTURE ARENILE</b>			VIA	Viale delle Nazioni
GIUNCHI - MINGUZZI				CIVICO	66 PARTE
AGGIORNAMENTO	Pagina 2		Pagina 3		
PAGINA 1	ZONA PIANO ARENILE 96: A-B1 <b>CATASTO TERRENI RAVENNA</b>				
	SEZIONE	FOGLIO	MAPPALE		
	RA				

## ELEMENTI COSTITUENTI L'INSIEME

DENOMINAZIONE	Bagno Astoria	DESTINAZIONE D'USO	STABILIMENTO BALNEARE
---------------	---------------	--------------------	-----------------------

VINCOLI AMBIENTALI	DINAMICA COSTA	EROSIONE	TRATTO:
--------------------	----------------	----------	---------

<input checked="" type="checkbox"/> PAESISTICO LR 31/2000 -L.R. 27/88 -L.R. 1497/39 -L.R. 1039/39 -L.R. 431/85	<input type="checkbox"/> RNS <input checked="" type="checkbox"/> IDROGEOLOGICO <input type="checkbox"/> SIC <input type="checkbox"/> ZPS	<b>CONNESSIONE RETI</b> CICLABILE >300ML AUTOBUS <300ML PARCHEGGI <300ML AUTOSTRADA >10KM STATALE >1KM PROVINCIALE >1KM		
--	---	---	--	--

NOTE ZONA	
-----------	--

PRESENZA DI FILTRI E DIMENSIONAMENTO	ACCESSIBILITA'	MATERIALE RECINZ.
--------------------------------------	----------------	-------------------

PINETA ALTEZZA		LARGHEZZA	61,78	PINETA RECINZIONE	FERRO
DUNA ALTEZZA	0	LARGHEZZA	0	AREA RETROSTANTE	STATO:
RECINZIONE ALTEZZA	2	LARGHEZZA	0,1	EDIFICATO	SUFFICIENTE

ACCESSIBILITA' SPIAGGIA
-------------------------

MODALITA'	NUMERO	PAVIMENTAZIONE	ACCESSI	CONCESSIONE
CARRABILE	1	STERRATO	TIPOLOGIA	NON ESCLUSIVO CONC.
PEDONALE	0		PROPRIETA'	DEM. FORESTALE

PROTEZIONE DELLA COSTA
------------------------

<input type="checkbox"/> DIFESE A MARE PARALLELE	DIST. COSTA	INTERASSE	MATERIALE	TIPO
<input type="checkbox"/> DIFESE A MARE RADENTI	LUNGHEZZA		MATERIALE	TIPO
<input type="checkbox"/> DIFESE A PENNELLO	LUNGHEZZA	INTERASSE	MATERIALE	TIPO

AREA DI PERTINENZA
--------------------

PROPRIETA'	DEM.MARITTIMO	N° CONCES.	28/03	INIZIO	SCADENZA
CONCESSIONARIO	Paladini Augusto		P.I.	DGST51S27A393W	
GESTORE	Paladini Augusto				
SUPERFICIE MQ.	DIMENSI	DISTANZA ALTRE CONCESSIONI			
5440	FRONTE	34	PROFONDITA'	160	NORD 13,81 SUD 19,76

PROGETTO UNITARIO:	DELIBERA	DEL	COMMIT:
--------------------	----------	-----	---------

OGGETTO	
---------	--

TITOLI EDILIZI RILASCIATI	NOTE AREA DI PERTINENZA
---------------------------	-------------------------

PG. 40692/92, PG. 51069/93, PG. 17113/95, PG. 26362/94. PRATICA CON PG. 11758/02 CON PARERE SFAVOREVOLE DA PARTE DELL'AMMINISTRAZIONE. PRATICA PG. 58618/02 AC 8316/02 DEL 20/11/2002 CONCESSIONE N. 608/03 PER AMPLIAMENTO STABILIMENTO BALNEARE.	NUMERO CABINE: 25, NUMERO DOCCE APERTE: 2 NUMERO DOCCE CHIUSE: 1, NUMERO LETTINI: 250 NUMERO SDRAI: 100, NUMERO OMBRELLONI: 80 NUMERO WC: 5, NUMERO LAVAPIEDI: 2 ATTIVITÀ: RISTORANTE STAGIONALE, BEACH VOLLEY, RACCHETTONI, NUOTO. AREA A PARCHEGGIO ESTERNA AAL CONCESSIONE DEMANIALE CON ELEMENTI PRECARI AD AMBREGGIO.
---	---





DATA
02/03/2004
RILEVATORI
GIUNCHI - MINGUZZI
AGGIORNAMENTO
<b>PAGINA 3</b>


**COMUNE DI RAVENNA**  
 AREA 6: PIANIFICAZIONE TERRITORIALE E  
 SERVIZIO PROGETTAZIONE URBANISTICA

**CENSIMENTO STRUTTURE ARENILE**

CODICE STRUTTURA	05.031
LOC	MARINA DI RAVENNA
VIA	Viale delle Nazioni
CIVICO	66 PARTE

<b>CATASTO TERRENI RAVENNA</b>		
SEZIONE	FOGLIO	MAPPALE
RA		

**ELEMENTI COSTITUENTI L'INSIEME**

DENOMINAZIONE	Bagno Astoria	DESTINAZIONE D'USO	STABILIMENTO BALNEARE
---------------	---------------	--------------------	-----------------------

<b>CORPO A</b>		<b>COD. EDI</b>	72473
DESTINAZIONE/USO:	MATERIALE :	MURATURA	
BAR RISTORO	TIPO COSTR:	IN OPERA	
CABINA	COPERTURA:	DUE FALDE	
	INFISSI:	LEGN.ALLUM.MET.	
	FINITURE:	INTONACATO	
SUP. COPERTA:	230,08	H:	3,7
		COLORE1:	BIANCO 2 AZZURRO
SUP. PORTIC.:	71,27	H:	3
		CONSERVAZIONE:	SUFFICIENTE
STRUTTURA PORTICO:	FISSA	MATERIALE:	CEMENTO ARMATO



<b>CORPO B</b>		<b>COD. EDI</b>	72622
DESTINAZIONE/USO:	MATERIALE :	PLASTICA	
CABINA	TIPO COSTR:	PREFABBRICATA	
	COPERTURA:	DUE FALDE	
	INFISSI:	PLASTICA	
	FINITURE:	FACCIA A VISTA	
SUP. COPERTA:	70,46	H:	2,5
		COLORE1:	BIANCO 2 AZZURRO
SUP. PORTIC.:		H:	
		CONSERVAZIONE:	SUFFICIENTE
STRUTTURA PORTICO:		MATERIALE:	



<b>CORPO C</b>		<b>COD. EDI</b>	
DESTINAZIONE/USO:	MATERIALE :		
	TIPO COSTR:		
	COPERTURA:		
	INFISSI:		
	FINITURE:		
SUP. COPERTA:		H:	
		COLORE1:	
SUP. PORTIC.:		H:	
		CONSERVAZIONE:	
STRUTTURA PORTICO:		MATERIALE:	



<b>CORPO D</b>		<b>COD. EDI</b>	
DESTINAZIONE/USO:	MATERIALE :		
	TIPO COSTR:		
	COPERTURA:		
	INFISSI:		
	FINITURE:		
SUP. COPERTA:		H:	
		COLORE1:	
SUP. PORTIC.:		H:	
		CONSERVAZIONE:	
STRUTTURA PORTICO:		MATERIALE:	





DATA	 <b>COMUNE DI RAVENNA</b> AREA 6: PIANIFICAZIONE TERRITORIALE SERVIZIO PROGETTAZIONE URBANISTICA		CODICE STRUTTURA	05.032	
02/03/2004			LOC	MARINA DI RAVENNA	
RILEVATORI	<b>CENSIMENTO STRUTTURE ARENILE</b>		VIA	Viale delle Nazioni	
GIUNCHI - MINGUZZI			CIVICO	68 PARTE	
AGGIORNAMENTO	Pagina 2		ZONA PIANO ARENILE 96:	A-B1	
PAGINA 1	Pagina 3		<b>CATASTO TERRENI RAVENNA</b>		
			SEZIONE	FOGLIO	MAPPALE
			RA		

## ELEMENTI COSTITUENTI L'INSIEME

DENOMINAZIONE	Bagno Kontiki	DESTINAZIONE D'USO	STABILIMENTO BALNEARE
---------------	---------------	--------------------	-----------------------

VINCOLI AMBIENTALI	DINAMICA COSTA	EROSIONE	TRATTO:
--------------------	----------------	----------	---------

<input checked="" type="checkbox"/> PAESISTICO LR 31/2000 -L.R. 27/88 -L.R. 1497/39 -L.R. 1039/39 -L.R. 431/85	<input type="checkbox"/> RNS <input checked="" type="checkbox"/> IDROGEOLOGICO <input type="checkbox"/> SIC <input type="checkbox"/> ZPS	<b>CONNESSIONE RETI</b> CICLABILE >300ML AUTOBUS <300ML PARCHEGGI <300ML AUTOSTRADA >10KM STATALE >1KM PROVINCIALE >1KM		
--	---	---	--	--

NOTE ZONA	ACCESSIBILITA'	MATERIALE RECINZ.
-----------	----------------	-------------------

PRESENZA DI FILTRI E DIMENSIONAMENTO	ACCESSIBILITA'	MATERIALE RECINZ.
PINETA ALTEZZA <input type="text"/> LARGHEZZA <input type="text"/> 69,49 DUNA ALTEZZA <input type="text"/> 0 LARGHEZZA <input type="text"/> 0 RECINZIONE ALTEZZA <input type="text"/> 2 LARGHEZZA <input type="text"/> 0,3	PINETA RECINZIONE <b>AREA RETROSTANTE</b> CAMPEGGIO	FERRO CEMENTO <b>STATO:</b> SUFFICIENTE

## ACCESSIBILITA' SPIAGGIA

MODALITA'	NUMERO	PAVIMENTAZIONE	ACCESSI	CONCESSIONE
CARRABILE	1	STERRATO	TIPOLOGIA NON ESCLUSIVO	CONC.
PEDONALE	0		PROPIETA' DEM. FORESTALE	

## PROTEZIONE DELLA COSTA

<input type="checkbox"/> DIFESE A MARE PARALLELE	DIST. COSTA <input type="text"/>	INTERASSE <input type="text"/>	MATERIALE <input type="text"/>	TIPO <input type="text"/>
<input type="checkbox"/> DIFESE A MARE RADENTI	LUNGHEZZA <input type="text"/>		MATERIALE <input type="text"/>	TIPO <input type="text"/>
<input type="checkbox"/> DIFESE A PENNELLO	LUNGHEZZA <input type="text"/>	INTERASSE <input type="text"/>	MATERIALE <input type="text"/>	TIPO <input type="text"/>

## AREA DI PERTINENZA

PROPIETA'	DEM.MARITTIMO	N° CONCES.	INIZIO	SCADENZA
CONCESSIONARIO	Marra Riccardo		P.I.	RRRCR51C27H199B
GESTORE	Marra Riccardo			
SUPERFICIE MQ.	DIMENSI	DISTANZA ALTRE CONCESSIONI		
3900	FRONTE 30 PROFONDITA' 130	NORD	19,76	SUD 29,58
PROGETTO UNITARIO:	DELIBERA	DEL	COMMIT:	
OGGETTO				

## TITOLI EDILIZI RILASCIATI

TITOLI EDILIZI RILASCIATI	NOTE AREA DI PERTINENZA
	AREA RETROSTANTE LA CONCESSIONE AD USO PARCHEGGIO CON STRUTTURA TEMPORANE AD OMBREGGIO.

DATA
02/03/2004
RILEVATORI
GIUNCHI - MINGUZZI
AGGIORNAMENTO
<b>PAGINA 2</b>

**COMUNE DI RAVENNA**  
 AREA 6: PIANIFICAZIONE TERRITORIALE  
 SERVIZIO PROGETTAZIONE URBANISTICA

**CENSIMENTO STRUTTURE ARENILE**

CODICE STRUTTURA	05.032	
LOC	MARINA DI RAVENNA	
VIA	Viale delle Nazioni	
CIVICO	68 PARTE	
<b>CATASTO TERRENI RAVENNA</b>		
SEZIONE	FOGLIO	MAPPALE
RA		

**ELEMENTI COSTITUENTI L'INSIEME**

DENOMINAZIONE	Bagno Kontiki	DESTINAZIONE D'USO	STABILIMENTO BALNEARE
---------------	---------------	--------------------	-----------------------

**SCHEMA STATO CONCESSIONATO**

**SCHEMA STATO RILEVATO**

**AREA DI SUPPORTO ALLA BALNEAZIONE**

DESTINAZIONE D'USO	ACCESSIBILITA'
PARCHEGGIO MQ: 181	<input type="checkbox"/> PRESENZA DI BARRIERE ARCHITETTONICHE
VERDE MQ: 0	<input type="checkbox"/> PRESENZA DI DUNA IN AREA CONCESSIONATA
ATTREZ. SPORT. MQ: 1650	DIST. DUNA EDIF. < 5 SCHEDA: 05.811
SUP TEMPORANEE: 312,39	RECINZIONE AREA:

**FOTO AREA A SUPPORTO DELLA BALNEAZIONE**



**SUPERFICI IMPERMEABILI**

PAVIMENTATA MQ:	PAVIMENTAZIONE:
-----------------	-----------------

**SUPERFICI PERMEABILI**

PAVIMENTATA MQ:	PAVIMENTAZIONE: GRANIGLIA
-----------------	---------------------------

AREA A PARCHEGGIO CON STRUTTURA IN FERRO ESTERNA AL PERIMETRO DI CONCESSIONE.

N. CABINE:	STATO: SUFFICIENTE
------------	--------------------

**AREA DESTINATA ALLA BALNEAZIONE**

ATTIVITA':	OMBREGGIO	CAMPO SPORTIVO	AREA RICREATIVA
------------	-----------	----------------	-----------------

**SUPERFICI IMPERMEABILI**

PAVIMENTATA MQ:	PAVIMENTAZIONE:
-----------------	-----------------

**SUPERFICI PERMEABILI**

PAVIMENTATA MQ:	PAVIMENTAZIONE: LASTRE CEMENTO
-----------------	--------------------------------

N_OMBRELLONI:	ATTERRAGGIO NATANTI:
---------------	----------------------

STATO: SUFFICIENTE	LARGHEZZA:	LUNGHEZZA:
--------------------	------------	------------

**FOTO AREA DESTINATA ALLA BALNEAZIONE**



DATI PIANO ARENILE 1996		ESISTENTE DA PROGETTO UNITARIO:		DATI ULTIMA CONCESSIONE EDILIZIA:		INTERVENTO CON PROGETTO UNITARIO:	
ESISTENTE:	265	STRUTTURE FISSE:	265	STRUTTURE FISSE:		INTERVENTO CON PROGETTO UNITARIO:	
INTERVENTO DIRETTO:	220	PAVIMENTAZIONI FISSE:	0	PAVIMENTAZIONI FISSE:	0		
PROGETTO UNITARIO:	240	TOT. SUP. COPERTA:	265	TOT. SUP. COPERTA:	201,49		



DATA
02/03/2004
RILEVATORI
GIUNCHI - MINGUZZI
AGGIORNAMENTO
<b>PAGINA 3</b>



# COMUNE DI RAVENNA

AREA 6: PIANIFICAZIONE TERRITORIALE E SERVIZIO PROGETTAZIONE URBANISTICA

## CENSIMENTO STRUTTURE ARENILE

CODICE STRUTTURA	05.032		
LOC	MARINA DI RAVENNA		
VIA	Viale delle Nazioni		
CIVICO	68	PARTE	
<b>CATASTO TERRENI RAVENNA</b>			
SEZIONE	FOGLIO	MAPPALE	
RA			

**ELEMENTI COSTITUENTI L'INSIEME**

DENOMINAZIONE	Bagno Kontiki	DESTINAZIONE D'USO	STABILIMENTO BALNEARE
---------------	---------------	--------------------	-----------------------

<b>CORPO A</b>		COD. EDI	72569
DESTINAZIONE/USO:	MATERIALE :	CEMENTO ARMATO	
BAR RISTORO	TIPO COSTR:	PREFABBRICATA	
MAGAZZINO	COPERTURA:	PIANA	
CABINA	INFISSI:	METALLO	
SERVIZIO IGIENICO	FINITURE:	INTONACATO	
SUP. COPERTA:	144,95	H:	3,5
COLORE1:	BIANCO	2	
SUP. PORTIC.:		H:	3
CONSERVAZIONE:	SUFFICIENTE		
STRUTTURA PORTICO:	FISSA	MATERIALE:	CEMENTO ARMATO



<b>CORPO B</b>		COD. EDI	72052
DESTINAZIONE/USO:	MATERIALE :	CEMENTO ARMATO	
CABINA	TIPO COSTR:	PREFABBRICATA	
SERVIZIO IGIENICO	COPERTURA:	UNA FALDA	
	INFISSI:	LEGNO	
	FINITURE:	INTONACATO	
SUP. COPERTA:	26,62	H:	2,7
COLORE1:	BIANCO	2	VERDE
SUP. PORTIC.:		H:	
CONSERVAZIONE:	SUFFICIENTE		
STRUTTURA PORTICO:		MATERIALE:	




<b>CORPO C</b>		COD. EDI	72053
DESTINAZIONE/USO:	MATERIALE :	CEMENTO ARMATO	
CABINA	TIPO COSTR:	PREFABBRICATA	
	COPERTURA:	UNA FALDA	
	INFISSI:	LEGNO	
	FINITURE:	INTONACATO	
SUP. COPERTA:	29,93	H:	2,7
COLORE1:	BIANCO	2	VERDE
SUP. PORTIC.:		H:	
CONSERVAZIONE:	SUFFICIENTE		
STRUTTURA PORTICO:		MATERIALE:	



<b>CORPO D</b>		COD. EDI	
DESTINAZIONE/USO:	MATERIALE :		
	TIPO COSTR:		
	COPERTURA:		
	INFISSI:		
	FINITURE:		
SUP. COPERTA:		H:	
COLORE1:		2	
SUP. PORTIC.:		H:	
CONSERVAZIONE:			
STRUTTURA PORTICO:		MATERIALE:	





DATA	 <b>COMUNE DI RAVENNA</b> AREA 6: PIANIFICAZIONE TERRITORIALE SERVIZIO PROGETTAZIONE URBANISTICA		CODICE STRUTTURA	05.033
02/03/2004			LOC	MARINA DI RAVENNA
RILEVATORI	<b>CENSIMENTO STRUTTURE ARENILE</b>		VIA	Viale delle Nazioni
GIUNCHI - MINGUZZI			CIVICO	70 PARTE
AGGIORNAMENTO	Pagina 2		ZONA PIANO ARENILE 96:	A-B3
PAGINA 1	Pagina 3		<b>CATASTO TERRENI RAVENNA</b> SEZIONE FOGLIO MAPPALE RA	

## ELEMENTI COSTITUENTI L'INSIEME

DENOMINAZIONE	Bagno Corallo	DESTINAZIONE D'USO	STABILIMENTO BALNEARE
---------------	---------------	--------------------	-----------------------

VINCOLI AMBIENTALI	DINAMICA COSTA	EROSIONE	TRATTO:
--------------------	----------------	----------	---------

<input checked="" type="checkbox"/> PAESISTICO LR 31/2000 -L.R. 27/88 -L.R. 1497/39 -L.R. 1039/39 -L.R. 431/85	<input type="checkbox"/> RNS <input checked="" type="checkbox"/> IDROGEOLOGICO <input type="checkbox"/> SIC <input type="checkbox"/> ZPS	<b>CONNESSIONE RETI</b> CICLABILE >300ML AUTOBUS <300ML PARCHEGGI <300ML AUTOSTRADA >10KM STATALE >1KM PROVINCIALE >1KM		
--	---	---	--	--

NOTE ZONA	ACCESSIBILITA'	MATERIALE RECINZ.
-----------	----------------	-------------------

PRESENZA DI FILTRI E DIMENSIONAMENTO	ACCESSIBILITA'	MATERIALE RECINZ.
PINETA ALTEZZA <input type="text"/> LARGHEZZA <input type="text"/> 74,63 DUNA ALTEZZA <input type="text"/> 0 LARGHEZZA <input type="text"/> 0 RECINZIONE ALTEZZA <input type="text"/> 1,6 LARGHEZZA <input type="text"/> 0,1	PINETA RECINZIONE <b>AREA RETROSTANTE</b> CAMPEGGIO	LEGNO <b>STATO:</b> SUFFICIENTE

## ACCESSIBILITA' SPIAGGIA

MODALITA'	NUMERO	PAVIMENTAZIONE	ACCESSI	CONCESSIONE
CARRABILE	1	STERRATO	TIPOLOGIA NON ESCLUSIVO	CONC.
PEDONALE	0		PROPRIETA' DEM. FORESTALE	

## PROTEZIONE DELLA COSTA

<input type="checkbox"/> DIFESE A MARE PARALLELE	DIST. COSTA <input type="text"/>	INTERASSE <input type="text"/>	MATERIALE <input type="text"/>	TIPO <input type="text"/>
<input type="checkbox"/> DIFESE A MARE RADENTI	LUNGHEZZA <input type="text"/>		MATERIALE <input type="text"/>	TIPO <input type="text"/>
<input type="checkbox"/> DIFESE A PENNELLO	LUNGHEZZA <input type="text"/>	INTERASSE <input type="text"/>	MATERIALE <input type="text"/>	TIPO <input type="text"/>

## AREA DI PERTINENZA

PROPRIETA'	DEM.MARITTIMO	N° CONCES.	31/02	INIZIO	SCADENZA
CONCESSIONARIO	Soc. Bagno Corallo di Mondardini Michele e C. s.n.c.		P.I.	00785400391	
GESTORE	Mondardini Michele				
SUPERFICIE MQ.	DIMENSI		DISTANZA ALTRE CONCESSIONI		
4960	FRONTE	32	PROFONDITA'	155	NORD 29,58 SUD 28,78
PROGETTO UNITARIO:	DELIBERA	DEL	COMMIT:		
OGGETTO					

## TITOLI EDILIZI RILASCIATI

PG. 18149/98 CONCESSIONE N. 2205 DEL 23/12/98. PRATICA CON PG. 31514/02 IN ATTESA DI ESPLETAMENTO.	<b>NOTE AREA DI PERTINENZA</b> NUMERO CABINE: 18, NUMERO DOCCE APERTE: 4 NUMERO DOCCE CHIUSE: 2, NUMERO LETTINI: 400 NUMERO SDRAI: 5, NUMERO OMBRELLONI: 80 NUMERO WC: 3 ATTIVITA': RISTORANTE STAGIONALE, BEACH VOLLEY, PALLACANESTRO, RACCHETTONI, INFERMERIA, SPOGLIATOIO, ACCESSIBILITA' DISABILI. AREA AD USO PARCHEGGIO PARZIALMENTE IN CONCESSIONE.
---	--

DATA
02/03/2004
RILEVATORI
GIUNCHI - MINGUZZI
AGGIORNAMENTO
<b>PAGINA 2</b>



# COMUNE DI RAVENNA

AREA 6: PIANIFICAZIONE TERRITORIALE  
SERVIZIO PROGETTAZIONE URBANISTICA

## CENSIMENTO STRUTTURE ARENILE

Pagina 1
Pagina 3

CODICE STRUTTURA	05.033	
LOC	MARINA DI RAVENNA	
VIA	Viale delle Nazioni	
CIVICO	70 PARTE	
<b>CATASTO TERRENI RAVENNA</b>		
SEZIONE	FOGLIO	MAPPALE
RA		

**ELEMENTI COSTITUENTI L'INSIEME**

DENOMINAZIONE	Bagno Corallo	DESTINAZIONE D'USO	STABILIMENTO BALNEARE
---------------	---------------	--------------------	-----------------------

**SCHEMA STATO CONCESSIONATO**

**SCHEMA STATO RILEVATO**

**AREA DI SUPPORTO ALLA BALNEAZIONE**

DESTINAZIONE D'USO	ACCESSIBILITA'
PARCHEGGIO MQ: 126	<input type="checkbox"/> PRESENZA DI BARRIERE ARCHITETTONICHE
VERDE MQ: 0	<input type="checkbox"/> PRESENZA DI DUNA IN AREA CONCESSIONATA
ATTREZ. SPORT. MQ: 2050	DIST. DUNA EDIF. >5<10 SCHEDA: 05.811
SUP TEMPORANEE: 137,41	RECINZIONE AREA: RETE METALLICA

**FOTO AREA A SUPPORTO DELLA BALNEAZIONE**



N. CABINE: 18	STATO: SUFFICIENTE
---------------	--------------------

**SUPERFICI IMPERMEABILI**

PAVIMENTATA MQ:	PAVIMENTAZIONE:
-----------------	-----------------

**SUPERFICI PERMEABILI**

PAVIMENTATA MQ:	PAVIMENTAZIONE: LASTRE CEMENTO
-----------------	--------------------------------

PRESENZA DI ALBERATURE. PARCHEGGIO CON STRUTTURE TEMPORANEE.

**AREA DESTINATA ALLA BALNEAZIONE**

ATTIVITA':	OMBREGGIO	CAMPO SPORTIVO	AREA RICREATIVA
------------	-----------	----------------	-----------------

**SUPERFICI IMPERMEABILI**

PAVIMENTATA MQ:	PAVIMENTAZIONE: GETTO CLS
-----------------	---------------------------

**SUPERFICI PERMEABILI**

PAVIMENTATA MQ:	PAVIMENTAZIONE: LASTRE CEMENTO
-----------------	--------------------------------

N_OMBRELLONI: 80	ATTERRAGGIO NATANTI:
------------------	----------------------

STATO: SUFFICIENTE	LARGHEZZA: 0	LUNGHEZZA: 0
--------------------	--------------	--------------

SUPERFICIE EST ALLINEAMENTO. MQ. 294,08.

**FOTO AREA DESTINATA ALLA BALNEAZIONE**



DATI PIANO ARENILE 1996		ESISTENTE DA PROGETTO UNITARIO:		DATI ULTIMA CONCESSIONE EDILIZIA:		INTERVENTO CON PROGETTO UNITARIO:	
ESISTENTE:	200	STRUTTURE FISSE:	200	STRUTTURE FISSE:	428,32		
INTERVENTO DIRETTO:	210	PAVIMENTAZIONI FISSE:	0	PAVIMENTAZIONI FISSE:	428,61		
PROGETTO UNITARIO:	230	TOT. SUP. COPERTA:	200	TOT. SUP. COPERTA:	856,93		



DATA
02/03/2004
RILEVATORI
GIUNCHI - MINGUZZI
AGGIORNAMENTO
<b>PAGINA 3</b>


**COMUNE DI RAVENNA**  
 AREA 6: PIANIFICAZIONE TERRITORIALE E  
 SERVIZIO PROGETTAZIONE URBANISTICA

**CENSIMENTO STRUTTURE ARENILE**

CODICE STRUTTURA	05.033	
LOC	MARINA DI RAVENNA	
VIA	Viale delle Nazioni	
CIVICO	70 PARTE	
<b>CATASTO TERRENI RAVENNA</b>		
SEZIONE	FOGLIO	MAPPALE
RA		

**ELEMENTI COSTITUENTI L'INSIEME**

DENOMINAZIONE	Bagno Corallo	DESTINAZIONE D'USO	STABILIMENTO BALNEARE
---------------	---------------	--------------------	-----------------------

<b>CORPO A</b>		COD. EDI	72054
DESTINAZIONE/USO:	MATERIALE :	CEMENTO ARMATO	
BAR RISTORO	TIPO COSTR:	PREFABBRICATA	
MAGAZZINO	COPERTURA:	PIANA	
GUARDIANA	INFISSI:	LEGN.ALLUM.MET.	
CABINA	FINITURE:	INTONACATO	
SUP. COPERTA:	399,66	H:	3,5
COLORE1:	BIANCO	2	ROSA
SUP. PORTIC.:		H:	3,5
CONSERVAZIONE:	SUFFICIENTE		
STRUTTURA PORTICO:	FISSA	MATERIALE:	CEMENTO ARMATO



<b>CORPO B</b>		COD. EDI	72055
DESTINAZIONE/USO:	MATERIALE :	CEMENTO ARMATO	
CABINA	TIPO COSTR:	PREFABBRICATA	
SERVIZIO IGIENICO	COPERTURA:	UNA FALDA	
	INFISSI:	LEGNO	
	FINITURE:	INTONACATO	
SUP. COPERTA:	31,66	H:	2,7
COLORE1:	BIANCO	2	ROSA
SUP. PORTIC.:		H:	
CONSERVAZIONE:	SUFFICIENTE		
STRUTTURA PORTICO:		MATERIALE:	



<b>CORPO C</b>		COD. EDI	
DESTINAZIONE/USO:	MATERIALE :		
	TIPO COSTR:		
	COPERTURA:		
	INFISSI:		
	FINITURE:		
SUP. COPERTA:		H:	
COLORE1:		2	
SUP. PORTIC.:		H:	
CONSERVAZIONE:			
STRUTTURA PORTICO:		MATERIALE:	



<b>CORPO D</b>		COD. EDI	
DESTINAZIONE/USO:	MATERIALE :		
	TIPO COSTR:		
	COPERTURA:		
	INFISSI:		
	FINITURE:		
SUP. COPERTA:		H:	
COLORE1:		2	
SUP. PORTIC.:		H:	
CONSERVAZIONE:			
STRUTTURA PORTICO:		MATERIALE:	



DATA	 <b>COMUNE DI RAVENNA</b> AREA 6: PIANIFICAZIONE TERRITORIALE SERVIZIO PROGETTAZIONE URBANISTICA		CODICE STRUTTURA	05.034	
02/03/2004			LOC	MARINA DI RAVENNA	
RILEVATORI	<b>CENSIMENTO STRUTTURE ARENILE</b>		VIA	Viale delle Nazioni	
GIUNCHI - MINGUZZI			CIVICO	72 PARTE	
AGGIORNAMENTO	Pagina 2		ZONA PIANO ARENILE 96:	A-B3	
PAGINA 1	Pagina 3		<b>CATASTO TERRENI RAVENNA</b>		
			SEZIONE	FOGLIO	MAPPALE
			RA		

## ELEMENTI COSTITUENTI L'INSIEME

DENOMINAZIONE	Bagno Hana Bi	DESTINAZIONE D'USO	STABILIMENTO BALNEARE
---------------	---------------	--------------------	-----------------------

## VINCOLI AMBIENTALI

<input checked="" type="checkbox"/> PAESISTICO LR 31/2000	<input type="checkbox"/> RNS
-L.R. 27/88	<input checked="" type="checkbox"/> IDROGEOLOGICO
-L.R. 1497/39	<input type="checkbox"/> SIC
-L.R. 1039/39	<input type="checkbox"/> ZPS
-L.R. 431/85	

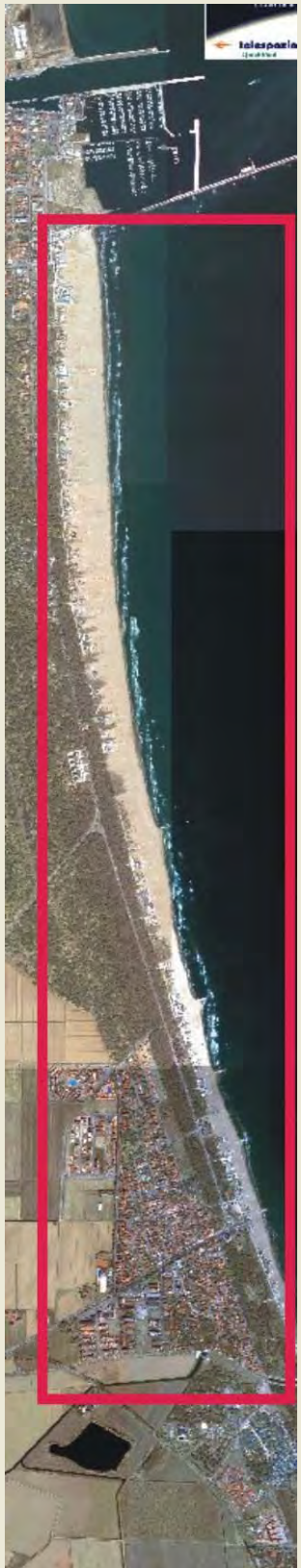
## DINAMICA COSTA

CONNESSIONE RETI	
CICLABILE	>300ML
AUTOBUS	<300ML
PARCHEGGI	<300ML
AUTOSTRADA	>10KM
STATALE	>1KM
PROVINCIALE	>1KM

## EROSIONE



## TRATTO:



## NOTE ZONA

EX BAGNO NETTO.

## PRESENZA DI FILTRI E DIMENSIONAMENTO

PINETA	ALTEZZA		LARGHEZZA	74,56	PINETA DUNA RECINZ.	VEGETAZIONE
DUNA	ALTEZZA	0	LARGHEZZA	15,2	AREA RETROSTANTE	STATO:
RECINZIONE	ALTEZZA	2	LARGHEZZA	0,5	CAMPEGGIO	SUFFICIENTE

## ACCESSIBILITA' SPIAGGIA

MODALITA'	NUMERO	PAVIMENTAZIONE	ACCESSI	CONCESSIONE
CARRABILE	1	STERRATO	TIPOLOGIA	NON ESCLUSIVO CONC.
PEDONALE	0		PROPIETA'	DEM. FORESTALE

## PROTEZIONE DELLA COSTA

<input type="checkbox"/> DIFESE A MARE PARALLELE			
DIST. COSTA	INTERASSE	MATERIALE	TIPO
<input type="checkbox"/> DIFESE A MARE RADENTI			
LUNGHEZZA	MATERIALE	TIPO	
<input type="checkbox"/> DIFESE A PENNELLO			
LUNGHEZZA	INTERASSE	MATERIALE	TIPO

## AREA DI PERTINENZA

PROPIETA'	DEM.MARITTIMO	N° CONCES.	21/01	INIZIO	SCADENZA			
CONCESSIONARIO	Soc. Quaderna s.n.c. di Pesci Filippo e C.		P.I.	02039340399				
GESTORE	Pesci Filippo							
SUPERFICIE MQ.	DIMENSI		DISTANZA ALTRE CONCESSIONI					
6581	FRONTE	50	PROFONDITA'	127,5	NORD	28,78	SUD	61,22

PROGETTO UNITARIO:	DELIBERA	DEL	COMMIT:
OGGETTO			

## TITOLI EDILIZI RILASCIATI

## NOTE AREA DI PERTINENZA

PUNTO FINALE DELLO STRADELLO DEMANIALE CHE PERCORRE IL RETRO DI TUTTI I BAGNI PIU' A NORD. AREA A PARCHEGGIO ESTERNA ALL'AREA IN CONCESSIONE E CON PRESENZA DI STRUTTURA TEMPORANEE AD OMBREGGIO. NUMERO CABINE: 21, NUMERO DOCCE APERTE: 4, NUMERO DOCCE CHIUSE: 2, NUMERO LETTINI: 250, NUMERO OMBRELLONI: 50, NUMERO WC: 2, NUMERO LAVAPIEDI: 1, ATTIVITA': RISTORANTE, BEACH VOLLEY, PALLACANESTRO, RACCHETTONI.

DATA
02/03/2004
RILEVATORI
GIUNCHI - MINGUZZI
AGGIORNAMENTO
<b>PAGINA 2</b>

CODICE STRUTTURA	05.034		
LOC	MARINA DI RAVENNA		
VIA	Viale delle Nazioni		
CIVICO	72	PARTE	
<b>CATASTO TERRENI RAVENNA</b>			
SEZIONE	FOGLIO	MAPPALE	
RA			

## CENSIMENTO STRUTTURE ARENILE

### ELEMENTI COSTITUENTI L'INSIEME

DENOMINAZIONE	Bagno Hana Bi	DESTINAZIONE D'USO	STABILIMENTO BALNEARE
---------------	---------------	--------------------	-----------------------

<b>SCHEMA STATO CONCESSIONATO</b>

<b>SCHEMA STATO RILEVATO</b>

### AREA DI SUPPORTO ALLA BALNEAZIONE

DESTINAZIONE D'USO	ACCESSIBILITA'
PARCHEGGIO MQ: 110	<input checked="" type="checkbox"/> PRESENZA DI BARRIERE ARCHITETTONICHE
VERDE MQ: 0	<input type="checkbox"/> PRESENZA DI DUNA IN AREA CONCESSIONATA
ATTREZ. SPORT. MQ: 2980	DIST. DUNA/EDIF. >5<10 SCHEDA: 05.813
SUP TEMPORANEE: 160,06	RECINZIONE AREA: VEGETAZIONE

#### FOTO AREA A SUPPORTO DELLA BALNEAZIONE



<b>SUPERFICI IMPERMEABILI</b>	
PAVIMENTATA MQ:	PAVIMENTAZIONE:

<b>SUPERFICI PERMEABILI</b>	
PAVIMENTATA MQ:	PAVIMENTAZIONE: LASTRE CEMENTO

PARCHEGGIO CON STRUTTURE TEMPORANEE PER OMBREGGIO.
--

N. CABINE:	STATO: SUFFICIENTE
------------	--------------------

### AREA DESTINATA ALLA BALNEAZIONE

ATTIVITA':	OMBREGGIO	CAMPO SPORTIVO	AREA RICREATIVA
------------	-----------	----------------	-----------------

<b>SUPERFICI IMPERMEABILI</b>	
PAVIMENTATA MQ:	PAVIMENTAZIONE:

<b>SUPERFICI PERMEABILI</b>	
PAVIMENTATA MQ:	PAVIMENTAZIONE: LASTRE CEMENTO

N_OMBRELLONI:	ATTERRAGGIO NATANTI:	
STATO: SUFFICIENTE	LARGHEZZA:	LUNGHEZZA:

PRESENZA DI VEGETAZIONE.
--------------------------

#### FOTO AREA DESTINATA ALLA BALNEAZIONE



<b>DATI PIANO ARENILE 1996</b>	<b>ESISTENTE DA PROGETTO UNITARIO:</b>	<b>DATI ULTIMA CONCESSIONE EDILIZIA:</b>	<b>INTERVENTO CON PROGETTO UNITARIO:</b>
ESISTENTE: 690	STRUTTURE FISSE: 690	STRUTTURE FISSE:	
INTERVENTO DIRETTO: 530	PAVIMENTAZIONI FISSE: 0	PAVIMENTAZIONI FISSE: 0	
PROGETTO UNITARIO: 585	TOT. SUP. COPERTA: 690	TOT. SUP. COPERTA: 0	



DATA
02/03/2004
RILEVATORI
GIUNCHI - MINGUZZI
AGGIORNAMENTO
<b>PAGINA 3</b>


**COMUNE DI RAVENNA**  
 AREA 6: PIANIFICAZIONE TERRITORIALE E  
 SERVIZIO PROGETTAZIONE URBANISTICA

**CENSIMENTO STRUTTURE ARENILE**

CODICE STRUTTURA	05.034		
LOC	MARINA DI RAVENNA		
VIA	Viale delle Nazioni		
CIVICO	72	PARTE	
<b>CATASTO TERRENI RAVENNA</b>			
SEZIONE	FOGLIO	MAPPALE	
RA			

**ELEMENTI COSTITUENTI L'INSIEME**

DENOMINAZIONE	Bagno Hana Bi	DESTINAZIONE D'USO	STABILIMENTO BALNEARE
---------------	---------------	--------------------	-----------------------

<b>CORPO A</b>		<b>COD. EDI</b>	72056
DESTINAZIONE/USO:	MATERIALE :	CEMENTO ARMATO	
BAR RISTORO	TIPO COSTR:	PREFABBRICATA	
SERVIZIO IGIENICO	COPERTURA:	PIANA	
CABINA	INFISSI:	LEGN.ALLUM.MET.	
	FINITURE:	INTONACATO	
SUP. COPERTA:	0	H:	3,5
		COLORE1:	BIANCO 2
SUP. PORTIC.:		H:	3,5
		CONSERVAZIONE:	SUFFICIENTE
STRUTTURA PORTICO:	FISSA	MATERIALE:	CEMENTO ARMATO



<b>CORPO B</b>		<b>COD. EDI</b>	72293
DESTINAZIONE/USO:	MATERIALE :	CEMENTO ARMATO	
CABINA	TIPO COSTR:	PREFABBRICATA	
	COPERTURA:	UNA FALDA	
	INFISSI:	LEGNO	
	FINITURE:	INTONACATO	
SUP. COPERTA:	0	H:	2,7
		COLORE1:	BIANCO 2
SUP. PORTIC.:		H:	
		CONSERVAZIONE:	SUFFICIENTE
STRUTTURA PORTICO:		MATERIALE:	



<b>CORPO C</b>		<b>COD. EDI</b>	
DESTINAZIONE/USO:	MATERIALE :		
	TIPO COSTR:		
	COPERTURA:		
	INFISSI:		
	FINITURE:		
SUP. COPERTA:		H:	
		COLORE1:	
SUP. PORTIC.:		H:	
		CONSERVAZIONE:	
STRUTTURA PORTICO:		MATERIALE:	



<b>CORPO D</b>		<b>COD. EDI</b>	
DESTINAZIONE/USO:	MATERIALE :		
	TIPO COSTR:		
	COPERTURA:		
	INFISSI:		
	FINITURE:		
SUP. COPERTA:		H:	
		COLORE1:	
SUP. PORTIC.:		H:	
		CONSERVAZIONE:	
STRUTTURA PORTICO:		MATERIALE:	





DATA	 <b>COMUNE DI RAVENNA</b> AREA 6: PIANIFICAZIONE TERRITORIALE SERVIZIO PROGETTAZIONE URBANISTICA		CODICE STRUTTURA	05.035	
02/03/2004			LOC	MARINA DI RAVENNA	
RILEVATORI	<b>CENSIMENTO STRUTTURE ARENILE</b>			VIA	Viale delle Nazioni
GIUNCHI - MINGUZZI				CIVICO	74 PARTE
AGGIORNAMENTO	Pagina 2		Pagina 3		
PAGINA 1	ZONA PIANO ARENILE 96: A-B3 <b>CATASTO TERRENI RAVENNA</b> SEZIONE FOGLIO MAPPALE RA				

## ELEMENTI COSTITUENTI L'INSIEME

DENOMINAZIONE	Bagno Marisol	DESTINAZIONE D'USO	STABILIMENTO BALNEARE
---------------	---------------	--------------------	-----------------------

VINCOLI AMBIENTALI	DINAMICA COSTA	EROSIONE	TRATTO:
--------------------	----------------	----------	---------

<input checked="" type="checkbox"/> PAESISTICO LR 31/2000 -L.R. 27/88 -L.R. 1497/39 -L.R. 1039/39 -L.R. 431/85	<input type="checkbox"/> RNS <input checked="" type="checkbox"/> IDROGEOLOGICO <input type="checkbox"/> SIC <input type="checkbox"/> ZPS	<b>CONNESSIONE RETI</b> CICLABILE >300ML AUTOBUS <300ML PARCHEGGI <300ML AUTOSTRADA >10KM STATALE >1KM PROVINCIALE >1KM		
--	---	---	--	--

NOTE ZONA	ACCESSIBILITA'	MATERIALE RECINZ.
-----------	----------------	-------------------

PRESENZA DI FILTRI E DIMENSIONAMENTO	ACCESSIBILITA'	MATERIALE RECINZ.
PINETA ALTEZZA <input type="text"/> LARGHEZZA 72,48 DUNA ALTEZZA 0 LARGHEZZA 12,74 RECINZIONE ALTEZZA 1,6 LARGHEZZA 0,5	PINETA DUNA RECINZ. <b>AREA RETROSTANTE</b> CAMPEGGIO	VEGETAZIONE <b>STATO:</b> SUFFICIENTE

## ACCESSIBILITA' SPIAGGIA

MODALITA'	NUMERO	PAVIMENTAZIONE	ACCESSI	CONCESSIONE
CARRABILE	1	STERRATO	TIPOLOGIA ESCLUSIVO	CONC.
PEDONALE	0		PROPRIETA' DEM. FORESTALE	

## PROTEZIONE DELLA COSTA

<input type="checkbox"/> DIFESE A MARE PARALLELE	DIST. COSTA <input type="text"/>	INTERASSE <input type="text"/>	MATERIALE <input type="text"/>	TIPO <input type="text"/>
<input type="checkbox"/> DIFESE A MARE RADENTI	LUNGHEZZA <input type="text"/>	MATERIALE <input type="text"/>	TIPO <input type="text"/>	
<input type="checkbox"/> DIFESE A PENNELLO	LUNGHEZZA <input type="text"/>	INTERASSE <input type="text"/>	MATERIALE <input type="text"/>	TIPO <input type="text"/>

## AREA DI PERTINENZA

PROPRIETA'	DEM.MARITTIMO	N° CONCES.	3/94	INIZIO	SCADENZA
CONCESSIONARIO	Soc. Marisol s.a.s. di Biazzì Elena e C.		P.I.		
GESTORE	Biazzì Elena				
SUPERFICIE MQ.	DIMENSI		DISTANZA ALTRE CONCESSIONI		
6500	FRONTE	50	PROFONDITA'	130	NORD 61,22 SUD 53,54
PROGETTO UNITARIO:	DELIBERA	DEL	COMMIT:		
OGGETTO					

## TITOLI EDILIZI RILASCIATI

TITOLI EDILIZI RILASCIATI	NOTE AREA DI PERTINENZA
	AREA A PARCHEGGIO ESTERNA ALL'AREA IN CONCESSIONE E CON PRESENZA DI STRUTTURA TEMPORANEE AD OMBREGGIO. NUMERO CABINE: 6, NUMERO DOCCE APERTE: 6, NUMERO DOCCE CHIUSE: 2, NUMERO LETTINI: 450, NUMERO OMBRELLONI: 100, NUMERO WC: 5, ATTIVITA': ANIMAZIONE TRAMITE CAMPEGGIO PIOMBONI, RISTORANTE, BEACH VOLLEY, PALLACANESTRO, RACCHETTONI, NUOTO, CALCETTO, TAVOLO PING-PONG, CAMPO CALCIO TENNIS.

DATA
02/03/2004
RILEVATORI
GIUNCHI - MINGUZZI
AGGIORNAMENTO
<b>PAGINA 2</b>



# COMUNE DI RAVENNA

AREA 6: PIANIFICAZIONE TERRITORIALE  
SERVIZIO PROGETTAZIONE URBANISTICA

## CENSIMENTO STRUTTURE ARENILE

Pagina 1
Pagina 3

CODICE STRUTTURA	05.035	
LOC	MARINA DI RAVENNA	
VIA	Viale delle Nazioni	
CIVICO	74 PARTE	
<b>CATASTO TERRENI RAVENNA</b>		
SEZIONE	FOGLIO	MAPPALE
RA		

**ELEMENTI COSTITUENTI L'INSIEME**

DENOMINAZIONE	Bagno Marisol	DESTINAZIONE D'USO	STABILIMENTO BALNEARE
---------------	---------------	--------------------	-----------------------

**SCHEMA STATO CONCESSIONATO**

**SCHEMA STATO RILEVATO**

**AREA DI SUPPORTO ALLA BALNEAZIONE**

DESTINAZIONE D'USO	ACCESSIBILITA'
PARCHEGGIO MQ: 2934	<input type="checkbox"/> PRESENZA DI BARRIERE ARCHITETTONICHE
VERDE MQ: 231	<input type="checkbox"/> PRESENZA DI DUNA IN AREA CONCESSIONATA
ATTREZ. SPORT. MQ: 3000	DIST. DUNA/EDIF. >5<10 SCHEDA: 05.814
SUP TEMPORANEE: 361,78	RECINZIONE AREA: RETE METALLICA

**FOTO AREA A SUPPORTO DELLA BALNEAZIONE**



**SUPERFICI IMPERMEABILI**

PAVIMENTATA MQ:	PAVIMENTAZIONE: LASTRE CEMENTO
-----------------	--------------------------------

**SUPERFICI PERMEABILI**

PAVIMENTATA MQ:	PAVIMENTAZIONE: LASTRE CEMENTO
-----------------	--------------------------------

AREA A PARCHEGGIO CON PORZIONE ESTERNA AL PERIMETRO DI CONCESSIONE.

N. CABINE: 6	STATO: SUFFICIENTE
--------------	--------------------

**AREA DESTINATA ALLA BALNEAZIONE**

ATTIVITA':	OMBREGGIO	CAMPO SPORTIVO	AREA RICREATIVA
------------	-----------	----------------	-----------------

**SUPERFICI IMPERMEABILI**

PAVIMENTATA MQ:	PAVIMENTAZIONE: LASTRE CEMENTO
-----------------	--------------------------------

**SUPERFICI PERMEABILI**

PAVIMENTATA MQ:	PAVIMENTAZIONE: LASTRE CEMENTO
-----------------	--------------------------------

N_OMBRELLONI: 100	ATTERRAGGIO NATANTI:
-------------------	----------------------

STATO: SUFFICIENTE	LARGHEZZA:	LUNGHEZZA:
--------------------	------------	------------

CAMPI SPORTIVI LASTRICATI. E PORZIONE DI RECINZIONE IN RETE METALLICA.

**FOTO AREA DESTINATA ALLA BALNEAZIONE**



DATI PIANO ARENILE 1996		ESISTENTE DA PROGETTO UNITARIO:		DATI ULTIMA CONCESSIONE EDILIZIA:		INTERVENTO CON PROGETTO UNITARIO:	
ESISTENTE:	185	STRUTTURE FISSE:	185	STRUTTURE FISSE:		INTERVENTO CON PROGETTO UNITARIO:	
INTERVENTO DIRETTO:	210	PAVIMENTAZIONI FISSE:	0	PAVIMENTAZIONI FISSE:	0		
PROGETTO UNITARIO:	230	TOT. SUP. COPERTA:	185	TOT. SUP. COPERTA:	0		



DATA
02/03/2004
RILEVATORI
GIUNCHI - MINGUZZI
AGGIORNAMENTO
<b>PAGINA 3</b>

CODICE STRUTTURA	05.035		
LOC	MARINA DI RAVENNA		
VIA	Viale delle Nazioni		
CIVICO	74	PARTE	
<b>CATASTO TERRENI RAVENNA</b>			
SEZIONE	FOGLIO	MAPPALE	
RA			

**ELEMENTI COSTITUENTI L'INSIEME**

DENOMINAZIONE	Bagno Marisol	DESTINAZIONE D'USO	STABILIMENTO BALNEARE
---------------	---------------	--------------------	-----------------------

<b>CORPO A</b>	COD. EDI	72057					
DESTINAZIONE/USO:	MATERIALE :	CEMENTO ARMATO					
BAR RISTORO	TIPO COSTR:	PREFABBRICATA					
MAGAZZINO	COPERTURA:	PIANA					
	INFISSI:	LEGN.ALLUM.MET.					
	FINITURE:	INTONACATO					
SUP. COPERTA:	0	H:	3,5	COLORE1:	ROSA	2	AZZURRO
SUP. PORTIC.:		H:	3,5	CONSERVAZIONE:	SUFFICIENTE		
STRUTTURA PORTICO:	FISSA	MATERIALE:	CEMENTO ARMATO				



<b>CORPO B</b>	COD. EDI	72665					
DESTINAZIONE/USO:	MATERIALE :	CEMENTO ARMATO					
CABINA	TIPO COSTR:	PREFABBRICATA					
SERVIZIO IGIENICO	COPERTURA:	UNA FALDA					
	INFISSI:	LEGNO					
	FINITURE:	INTONACATO					
SUP. COPERTA:	0	H:	2,7	COLORE1:	VERDE	2	AZZURRO
SUP. PORTIC.:		H:		CONSERVAZIONE:	SUFFICIENTE		
STRUTTURA PORTICO:		MATERIALE:					



<b>CORPO C</b>	COD. EDI						
DESTINAZIONE/USO:	MATERIALE :						
	TIPO COSTR:						
	COPERTURA:						
	INFISSI:						
	FINITURE:						
SUP. COPERTA:		H:		COLORE1:		2	
SUP. PORTIC.:		H:		CONSERVAZIONE:			
STRUTTURA PORTICO:		MATERIALE:					



<b>CORPO D</b>	COD. EDI						
DESTINAZIONE/USO:	MATERIALE :						
	TIPO COSTR:						
	COPERTURA:						
	INFISSI:						
	FINITURE:						
SUP. COPERTA:		H:		COLORE1:		2	
SUP. PORTIC.:		H:		CONSERVAZIONE:			
STRUTTURA PORTICO:		MATERIALE:					





DATA
16/03/2004
RILEVATORI
GIUNCHI - MINGUZZI
AGGIORNAMENTO
<b>PAGINA 2</b>

**CENSIMENTO STRUTTURE ARENILE**

CODICE STRUTTURA	05.036		
LOC	MARINA DI RAVENNA		
VIA	Viale delle Nazioni		
CIVICO	76	PARTE	
<b>CATASTO TERRENI RAVENNA</b>			
SEZIONE	FOGLIO	MAPPALE	
RA			

**ELEMENTI COSTITUENTI L'INSIEME**

DENOMINAZIONE	Bagno Mio Capitano	DESTINAZIONE D'USO	STABILIMENTO BALNEARE
---------------	--------------------	--------------------	-----------------------

**SCHEMA STATO CONCESSIONATO**

**SCHEMA STATO RILEVATO**

**AREA DI SUPPORTO ALLA BALNEAZIONE**

DESTINAZIONE D'USO	ACCESSIBILITA'
PARCHEGGIO MQ: 952	<input type="checkbox"/> PRESENZA DI BARRIERE ARCHITETTONICHE
VERDE MQ: 340	<input type="checkbox"/> PRESENZA DI DUNA IN AREA CONCESSIONATA
ATTREZ. SPORT. MQ: 1340	DIST. DUNA/EDIF. >5<10 SCHEDA: 05.815
SUP TEMPORANEE: 95,74	RECINZIONE AREA:

**FOTO AREA A SUPPORTO DELLA BALNEAZIONE**



**SUPERFICI IMPERMEABILI**

PAVIMENTATA MQ:	PAVIMENTAZIONE: GRANIGLIA
-----------------	---------------------------

**SUPERFICI PERMEABILI**

PAVIMENTATA MQ:	PAVIMENTAZIONE: LASTRE CEMENTO
-----------------	--------------------------------

AREA A PARCHEGGIO CON PORZIONE ESTERNA AL PERIMETRO DI CONCESSIONE. PRESENZA DI ALBERATURE.

N. CABINE:	STATO: SUFFICIENTE
------------	--------------------

**AREA DESTINATA ALLA BALNEAZIONE**

ATTIVITA':	OMBREGGIO	CAMPO SPORTIVO	AREA RICREATIVA
------------	-----------	----------------	-----------------

**SUPERFICI IMPERMEABILI**

PAVIMENTATA MQ:	PAVIMENTAZIONE:
-----------------	-----------------

**SUPERFICI PERMEABILI**

PAVIMENTATA MQ:	PAVIMENTAZIONE: LASTRE CEMENTO
-----------------	--------------------------------

N_OMBRELLONI:	ATTERRAGGIO NATANTI:
---------------	----------------------

STATO: SUFFICIENTE	LARGHEZZA:	LUNGHEZZA:
--------------------	------------	------------

**FOTO AREA DESTINATA ALLA BALNEAZIONE**



DATI PIANO ARENILE 1996		ESISTENTE DA PROGETTO UNITARIO:		DATI ULTIMA CONCESSIONE EDILIZIA:		INTERVENTO CON PROGETTO UNITARIO:	
ESISTENTE:	540	STRUTTURE FISSE:	540	STRUTTURE FISSE:		INTERVENTO CON PROGETTO UNITARIO:	
INTERVENTO DIRETTO:	420	PAVIMENTAZIONI FISSE:	0	PAVIMENTAZIONI FISSE:	0		
PROGETTO UNITARIO:	460	TOT. SUP. COPERTA:	540	TOT. SUP. COPERTA:	0		



DATA
16/03/2004
RILEVATORI
GIUNCHI - MINGUZZI
AGGIORNAMENTO
<b>PAGINA 3</b>



# COMUNE DI RAVENNA

AREA 6: PIANIFICAZIONE TERRITORIALE E SERVIZIO PROGETTAZIONE URBANISTICA

## CENSIMENTO STRUTTURE ARENILE

CODICE STRUTTURA	05.036		
LOC	MARINA DI RAVENNA		
VIA	Viale delle Nazioni		
CIVICO	76	PARTE	

<b>CATASTO TERRENI RAVENNA</b>		
SEZIONE	FOGLIO	MAPPALE
RA		

**ELEMENTI COSTITUENTI L'INSIEME**

DENOMINAZIONE	Bagno Mio Capitano	DESTINAZIONE D'USO	STABILIMENTO BALNEARE
---------------	--------------------	--------------------	-----------------------

<b>CORPO A</b>		COD. EDI	72474				
DESTINAZIONE/USO:	MATERIALE :	CEMENTO ARMATO					
BAR RISTORO	TIPO COSTR:	PREFABBRICATA					
	COPERTURA:	DUE FALDE					
	INFISSI:	LEGN.ALLUM.MET.					
	FINITURE:	INTONACATO					
SUP. COPERTA:	0	H:	4	COLORE1:	BIANCO	2	
SUP. PORTIC.:		H:	3	CONSERVAZIONE:	SUFFICIENTE		
STRUTTURA PORTICO:	FISSA	MATERIALE:	METALLO				



<b>CORPO B</b>		COD. EDI	72427				
DESTINAZIONE/USO:	MATERIALE :	CEMENTO ARMATO					
SERVIZIO IGIENICO	TIPO COSTR:	PREFABBRICATA					
MAGAZZINO	COPERTURA:	UNA FALDA					
CABINA	INFISSI:	LEGNO					
	FINITURE:	INTONACATO					
SUP. COPERTA:	0	H:	2,7	COLORE1:	BIANCO	2	MARRONE
SUP. PORTIC.:		H:		CONSERVAZIONE:	SUFFICIENTE		
STRUTTURA PORTICO:		MATERIALE:					




<b>CORPO C</b>		COD. EDI	72058				
DESTINAZIONE/USO:	MATERIALE :	CEMENTO ARMATO					
CABINA	TIPO COSTR:	PREFABBRICATA					
	COPERTURA:	UNA FALDA					
	INFISSI:	LEGNO					
	FINITURE:	INTONACATO					
SUP. COPERTA:	0	H:	2,7	COLORE1:	BIANCO	2	MARRONE
SUP. PORTIC.:		H:		CONSERVAZIONE:	SUFFICIENTE		
STRUTTURA PORTICO:		MATERIALE:					



<b>CORPO D</b>		COD. EDI					
DESTINAZIONE/USO:	MATERIALE :						
	TIPO COSTR:						
	COPERTURA:						
	INFISSI:						
	FINITURE:						
SUP. COPERTA:		H:		COLORE1:		2	
SUP. PORTIC.:		H:		CONSERVAZIONE:			
STRUTTURA PORTICO:		MATERIALE:					





DATA	 <b>COMUNE DI RAVENNA</b> AREA 6: PIANIFICAZIONE TERRITORIALE SERVIZIO PROGETTAZIONE URBANISTICA		CODICE STRUTTURA	05.037	
16/03/2004			LOC	MARINA DI RAVENNA	
RILEVATORI	<b>CENSIMENTO STRUTTURE ARENILE</b>			VIA	Viale delle Nazioni
GIUNCHI - MINGUZZI				CIVICO	42 PARTE
AGGIORNAMENTO	Pagina 2			ZONA PIANO ARENILE 96:	A-B3
PAGINA 1	Pagina 3			<b>CATASTO TERRENI RAVENNA</b>	
			SEZIONE	FOGLIO	MAPPALE
			RA		

## ELEMENTI COSTITUENTI L'INSIEME

DENOMINAZIONE	Bagno Charlie Bagno	DESTINAZIONE D'USO	STABILIMENTO BALNEARE
---------------	---------------------	--------------------	-----------------------

VINCOLI AMBIENTALI	DINAMICA COSTA	EROSIONE	TRATTO:
--------------------	----------------	----------	---------

<input checked="" type="checkbox"/> PAESISTICO LR 31/2000 -L.R. 27/88 -L.R. 1497/39 -L.R. 1039/39 -L.R. 431/85	<input type="checkbox"/> RNS <input checked="" type="checkbox"/> IDROGEOLOGICO <input type="checkbox"/> SIC <input type="checkbox"/> ZPS	<b>CONNESSIONE RETI</b> CICLABILE >300ML AUTOBUS <300ML PARCHEGGI <300ML AUTOSTRADA >10KM STATALE >1KM PROVINCIALE >1KM		
--	---	---	--	--

NOTE ZONA	
-----------	--

PRESENZA DI FILTRI E DIMENSIONAMENTO	ACCESSIBILITA'	MATERIALE RECINZ.
--------------------------------------	----------------	-------------------

PINETA ALTEZZA		LARGHEZZA	80,4	PINETA DUNA RECINZ.	RETE METALLICA
DUNA ALTEZZA	0	LARGHEZZA	11,62	AREA RETROSTANTE	STATO:
RECINZIONE ALTEZZA	1,2	LARGHEZZA	0	CAMPEGGIO	SUFFICIENTE

ACCESSIBILITA' SPIAGGIA
-------------------------

MODALITA'	NUMERO	PAVIMENTAZIONE	ACCESSI	CONCESSIONE
CARRABILE	1	STERRATO	TIPOLOGIA	NON ESCLUSIVO CONC.
PEDONALE	0		PROPIETA'	DEM. FORESTALE

PROTEZIONE DELLA COSTA
------------------------

<input type="checkbox"/> DIFESE A MARE PARALLELE	DIST. COSTA	INTERASSE	MATERIALE	TIPO
<input type="checkbox"/> DIFESE A MARE RADENTI	LUNGHEZZA		MATERIALE	TIPO
<input type="checkbox"/> DIFESE A PENNELLO	LUNGHEZZA	INTERASSE	MATERIALE	TIPO

AREA DI PERTINENZA
--------------------

PROPIETA'	DEM.MARITTIMO	N° CONCES.	INIZIO	SCADENZA
CONCESSIONARIO	Soc. Charlie Bagno 78 s.r.l.		P.I.	01483680391
GESTORE	Soc. Charlie Bagno 78 s.r.l.			

SUPERFICIE MQ.	DIMENSI	DISTANZA ALTRE CONCESSIONI
5346	FRONTE 39,6 PROFONDITA' 135	NORD 29,82 SUD 29,8

PROGETTO UNITARIO:	DELIBERA	DEL	COMMIT:
--------------------	----------	-----	---------

OGGETTO	
---------	--

TITOLI EDILIZI RILASCIATI	NOTE AREA DI PERTINENZA
---------------------------	-------------------------

PG. 27906/02 AC 4015/02 PER RIFACIMENTO E AMPLIAMENTO DI PAVIMENTAZIONE AMOVIBILE E RIFACIMENTO DI PERGOLATI STAGIONALI. RIFERIMENTO PRATICA SUAP. N. 944 DEL 30/05/02	AREA A VERDE USO PARCHEGGIO, ESTERNA ALL'AREA IN CONCESSIONE. NUMERO CABINE: 20 NUMERO DOCCE APERTE: 1 NUMERO DOCCE CHIUSE: 2 NUMERO LETTINI: 400 NUMERO SDRAI: 20 NUMERO OMBRELLONI: 60 NUMERO WC: 3 RISTORANTE, BEACH VOLLEY, RACCHETTONI, ALTRO: CAMPO DA CALCETTO).
--	---

DATA
16/03/2004
RILEVATORI
GIUNCHI - MINGUZZI
AGGIORNAMENTO
<b>PAGINA 2</b>



# COMUNE DI RAVENNA

AREA 6: PIANIFICAZIONE TERRITORIALE  
SERVIZIO PROGETTAZIONE URBANISTICA

## CENSIMENTO STRUTTURE ARENILE

Pagina 1
Pagina 3

CODICE STRUTTURA	05.037		
LOC	MARINA DI RAVENNA		
VIA	Viale delle Nazioni		
CIVICO	42	PARTE	
<b>CATASTO TERRENI RAVENNA</b>			
SEZIONE	FOGLIO	MAPPALE	
	RA		

**ELEMENTI COSTITUENTI L'INSIEME**

DENOMINAZIONE	Bagno Charlie Bagno	DESTINAZIONE D'USO	STABILIMENTO BALNEARE
---------------	---------------------	--------------------	-----------------------

**SCHEMA STATO CONCESSIONATO**

**SCHEMA STATO RILEVATO**

**AREA DI SUPPORTO ALLA BALNEAZIONE**

DESTINAZIONE D'USO	ACCESSIBILITA'
PARCHEGGIO MQ: 576	<input type="checkbox"/> PRESENZA DI BARRIERE ARCHITETTONICHE
VERDE MQ: 0	<input type="checkbox"/> PRESENZA DI DUNA IN AREA CONCESSIONATA
ATTREZ. SPORT. MQ: 2300	DIST. DUNAEDIF. < 5    SCHEDA: 05.815
SUP TEMPORANEE: 55,02	RECINZIONE AREA: RETE METALLICA

**FOTO AREA A SUPPORTO DELLA BALNEAZIONE**



**SUPERFICI IMPERMEABILI**

PAVIMENTATA MQ:	PAVIMENTAZIONE:
-----------------	-----------------

**SUPERFICI PERMEABILI**

PAVIMENTATA MQ:	PAVIMENTAZIONE: LASTRE CEMENTO
-----------------	--------------------------------

AREA A PARCHEGGIO CON PORZIONE ESTERNA AL PERIMETRO DI CONCESSIONE.

N. CABINE: 20	STATO: SUFFICIENTE
---------------	--------------------

**AREA DESTINATA ALLA BALNEAZIONE**

ATTIVITA':	OMBREGGIO	CAMPO SPORTIVO	AREA RICREATIVA
------------	-----------	----------------	-----------------

**SUPERFICI IMPERMEABILI**

PAVIMENTATA MQ:	PAVIMENTAZIONE:
-----------------	-----------------

**SUPERFICI PERMEABILI**

PAVIMENTATA MQ:	PAVIMENTAZIONE: LASTRE CEMENTO
-----------------	--------------------------------

N_OMBRELLONI: 60	ATTERRAGGIO NATANTI:
------------------	----------------------

STATO: SUFFICIENTE	LARGHEZZA: 0	LUNGHEZZA: 0
--------------------	--------------	--------------

PORZIONE DI RECINZIONE IN LEGNO. PRESENZA DI AIUOLE E ALBERATURE.

**FOTO AREA DESTINATA ALLA BALNEAZIONE**



DATI PIANO ARENILE 1996		ESISTENTE DA PROGETTO UNITARIO:		DATI ULTIMA CONCESSIONE EDILIZIA:		INTERVENTO CON PROGETTO UNITARIO:	
ESISTENTE:	245	STRUTTURE FISSE:	245	STRUTTURE FISSE:	150,52		
INTERVENTO DIRETTO:	210	PAVIMENTAZIONI FISSE:	0	PAVIMENTAZIONI FISSE:	188,79		
PROGETTO UNITARIO:	230	TOT. SUP. COPERTA:	245	TOT. SUP. COPERTA:	339,31		



DATA
16/03/2004
RILEVATORI
GIUNCHI - MINGUZZI
AGGIORNAMENTO
<b>PAGINA 3</b>

**COMUNE DI RAVENNA**  
 AREA 6: PIANIFICAZIONE TERRITORIALE E  
 SERVIZIO PROGETTAZIONE URBANISTICA

**CENSIMENTO STRUTTURE ARENILE**

CODICE STRUTTURA	05.037		
LOC	MARINA DI RAVENNA		
VIA	Viale delle Nazioni		
CIVICO	42	PARTE	
<b>CATASTO TERRENI RAVENNA</b>			
SEZIONE	FOGLIO	MAPPALE	
RA			

**ELEMENTI COSTITUENTI L'INSIEME**

DENOMINAZIONE	Bagno Charlie Bagno	DESTINAZIONE D'USO	STABILIMENTO BALNEARE
---------------	---------------------	--------------------	-----------------------

<b>CORPO A</b>		<b>COD. EDI</b>	72475
DESTINAZIONE/USO:	MATERIALE:	CEMENTO ARMATO	
BAR RISTORO	TIPO COSTR:	PREFABBRICATA	
MAGAZZINO	COPERTURA:	UNA FALDA	
	INFISSI:	LEGNO, ALLUMINIO	
	FINITURE:	INTONACATO	
SUP. COPERTA:	112,64	H:	3,3
		COLORE1:	GIALLO 2 MARRONE
SUP. PORTIC.:	40,96	H:	3,3
		CONSERVAZIONE:	SUFFICIENTE
STRUTTURA PORTICO:	FISSA	MATERIALE:	CEMENTO ARMATO



<b>CORPO B</b>		<b>COD. EDI</b>	72060
DESTINAZIONE/USO:	MATERIALE:	MURATURA	
CABINA	TIPO COSTR:	IN OPERA	
SERVIZIO IGIENICO	COPERTURA:	UNA FALDA	
	INFISSI:	METALLO	
	FINITURE:	INTONACATO	
SUP. COPERTA:	25,7	H:	2,45
		COLORE1:	GIALLO 2 MARRONE
SUP. PORTIC.:		H:	
		CONSERVAZIONE:	SUFFICIENTE
STRUTTURA PORTICO:		MATERIALE:	




<b>CORPO C</b>		<b>COD. EDI</b>	72666
DESTINAZIONE/USO:	MATERIALE:	MURATURA	
CABINA	TIPO COSTR:	IN OPERA	
SERVIZIO IGIENICO	COPERTURA:	UNA FALDA	
	INFISSI:	METALLO	
	FINITURE:	INTONACATO	
SUP. COPERTA:	25,7	H:	2,45
		COLORE1:	GIALLO 2 MARRONE
SUP. PORTIC.:		H:	
		CONSERVAZIONE:	SUFFICIENTE
STRUTTURA PORTICO:		MATERIALE:	



<b>CORPO D</b>		<b>COD. EDI</b>	72059
DESTINAZIONE/USO:	MATERIALE:	PLASTICA	
SERVIZIO IGIENICO	TIPO COSTR:	PREFABBRICATA	
	COPERTURA:	UNA FALDA	
	INFISSI:	PLASTICA	
	FINITURE:	FACCIA A VISTA	
SUP. COPERTA:	7,22	H:	2,3
		COLORE1:	BIANCO 2
SUP. PORTIC.:		H:	
		CONSERVAZIONE:	SUFFICIENTE
STRUTTURA PORTICO:		MATERIALE:	





DATA	 <b>COMUNE DI RAVENNA</b> AREA 6: PIANIFICAZIONE TERRITORIALE SERVIZIO PROGETTAZIONE URBANISTICA		CODICE STRUTTURA	05.038		
16/03/2004			LOC	MARINA DI RAVENNA		
RILEVATORI	<b>CENSIMENTO STRUTTURE ARENILE</b>			VIA	Viale delle Nazioni	
GIUNCHI - MINGUZZI				CIVICO	80 PARTE	
AGGIORNAMENTO	Pagina 2		Pagina 3		ZONA PIANO ARENILE 96:	A-B3
PAGINA 1	CATASTO TERRENI RAVENNA			SEZIONE	FOGLIO	MAPPALE
				RA		

## ELEMENTI COSTITUENTI L'INSIEME

DENOMINAZIONE	Bagno Oasi Beach Cafè	DESTINAZIONE D'USO	STABILIMENTO BALNEARE
---------------	-----------------------	--------------------	-----------------------

VINCOLI AMBIENTALI	DINAMICA COSTA	EROSIONE	TRATTO:
--------------------	----------------	----------	---------

<input checked="" type="checkbox"/> PAESISTICO LR 31/2000 -L.R. 27/88 -L.R. 1497/39 -L.R. 1039/39 -L.R. 431/85	<input type="checkbox"/> RNS <input checked="" type="checkbox"/> IDROGEOLOGICO <input type="checkbox"/> SIC <input type="checkbox"/> ZPS	<b>CONNESSIONE RETI</b> CICLABILE >300ML AUTOBUS <300ML PARCHEGGI <300ML AUTOSTRADA >10KM STATALE >1KM PROVINCIALE >1KM		
--	---	---	--	--

NOTE ZONA	ACCESSIBILITA'	MATERIALE RECINZ.
-----------	----------------	-------------------

PRESENZA DI FILTRI E DIMENSIONAMENTO	ACCESSIBILITA'	MATERIALE RECINZ.
--------------------------------------	----------------	-------------------

PINETA ALTEZZA		LARGHEZZA	64,97	PINETA RECINZIONE	RETE METALLICA
DUNA ALTEZZA	0	LARGHEZZA	0	AREA RETROSTANTE	STATO:
RECINZIONE ALTEZZA	1,2	LARGHEZZA	0	CAMPEGGIO	SUFFICIENTE

## ACCESSIBILITA' SPIAGGIA

MODALITA'	NUMERO	PAVIMENTAZIONE	ACCESSI	CONCESSIONE
CARRABILE	1	STERRATO	TIPOLOGIA NON ESCLUSIVO	CONC.
PEDONALE	0		PROPIETA' DEM. FORESTALE	

## PROTEZIONE DELLA COSTA

<input type="checkbox"/> DIFESE A MARE PARALLELE	DIST. COSTA	INTERASSE	MATERIALE	TIPO
<input type="checkbox"/> DIFESE A MARE RADENTI	LUNGHEZZA		MATERIALE	TIPO
<input type="checkbox"/> DIFESE A PENNELLO	LUNGHEZZA	INTERASSE	MATERIALE	TIPO

## AREA DI PERTINENZA

PROPIETA'	DEM.MARITTIMO	N° CONCES.	26/00	INIZIO	SCADENZA
CONCESSIONARIO	Soc. Innovazione s.a.s. di Maldini Laura e C.			P.I.	
GESTORE	Maldini Laura				
SUPERFICIE MQ.	DIMENSI		DISTANZA ALTRE CONCESSIONI		
4800	FRONTE	40	PROFONDITA'	120	NORD 29,8 SUD 29,45
PROGETTO UNITARIO:	DELIBERA		DEL		COMMIT:
OGGETTO					

## TITOLI EDILIZI RILASCIATI

TITOLI EDILIZI RILASCIATI	NOTE AREA DI PERTINENZA
	ZONA A PARCHEGGIO ESTERNA ALL'AREA IN CONCESSIONE DEMANIALE. PRESENZA DI ALBERATURE.

DATA
16/03/2004
RILEVATORI
GIUNCHI - MINGUZZI
AGGIORNAMENTO
<b>PAGINA 2</b>

CODICE STRUTTURA	05.038		
LOC	MARINA DI RAVENNA		
VIA	Viale delle Nazioni		
CIVICO	80	PARTE	
<b>CATASTO TERRENI RAVENNA</b>			
SEZIONE	FOGLIO	MAPPALE	
RA			

## CENSIMENTO STRUTTURE ARENILE

### ELEMENTI COSTITUENTI L'INSIEME

DENOMINAZIONE	Bagno Oasi Beach Café	DESTINAZIONE D'USO	STABILIMENTO BALNEARE
---------------	-----------------------	--------------------	-----------------------

#### SCHEMA STATO CONCESSIONATO

#### SCHEMA STATO RILEVATO

### AREA DI SUPPORTO ALLA BALNEAZIONE

DESTINAZIONE D'USO	ACCESSIBILITA'
PARCHEGGIO MQ: 596	<input type="checkbox"/> PRESENZA DI BARRIERE ARCHITETTONICHE
VERDE MQ: 295	<input type="checkbox"/> PRESENZA DI DUNA IN AREA CONCESSIONATA
ATTREZ. SPORT. MQ: 2500	DIST. DUNA EDIF. >5<10 SCHEDA: 05.817
SUP TEMPORANEE: 169,11	RECINZIONE AREA:

#### FOTO AREA A SUPPORTO DELLA BALNEAZIONE



<b>SUPERFICI IMPERMEABILI</b>	
PAVIMENTATA MQ:	PAVIMENTAZIONE:

<b>SUPERFICI PERMEABILI</b>	
PAVIMENTATA MQ:	PAVIMENTAZIONE: LASTRE CEMENTO

AREA A PARCHEGGIO CON PORZIONE ESTERNA AL PERIMETRO DI CONCESSIONE.

N. CABINE:	STATO: SUFFICIENTE
------------	--------------------

### AREA DESTINATA ALLA BALNEAZIONE

ATTIVITA':	OMBREGGIO	CAMPO SPORTIVO	AREA RICREATIVA
------------	-----------	----------------	-----------------

<b>SUPERFICI IMPERMEABILI</b>	
PAVIMENTATA MQ:	PAVIMENTAZIONE:

<b>SUPERFICI PERMEABILI</b>	
PAVIMENTATA MQ:	PAVIMENTAZIONE: LASTRE CEMENTO

N_OMBRELLONI:	ATTERRAGGIO NATANTI:
---------------	----------------------

STATO: SUFFICIENTE	LARGHEZZA: 0	LUNGHEZZA: 0
--------------------	--------------	--------------

#### FOTO AREA DESTINATA ALLA BALNEAZIONE



DATI PIANO ARENILE 1996	ESISTENTE DA PROGETTO UNITARIO:	DATI ULTIMA CONCESSIONE EDILIZIA:	INTERVENTO CON PROGETTO UNITARIO:
ESISTENTE: 480	STRUTTURE FISSE: 480	STRUTTURE FISSE:	
INTERVENTO DIRETTO: 375	PAVIMENTAZIONI FISSE: 0	PAVIMENTAZIONI FISSE: 0	
PROGETTO UNITARIO: 410	TOT. SUP. COPERTA: 480	TOT. SUP. COPERTA: 0	



DATA
16/03/2004
RILEVATORI
GIUNCHI - MINGUZZI
AGGIORNAMENTO
<b>PAGINA 3</b>


**COMUNE DI RAVENNA**  
 AREA 6: PIANIFICAZIONE TERRITORIALE E  
 SERVIZIO PROGETTAZIONE URBANISTICA

**CENSIMENTO STRUTTURE ARENILE**

CODICE STRUTTURA	05.038		
LOC	MARINA DI RAVENNA		
VIA	Viale delle Nazioni		
CIVICO	80	PARTE	
<b>CATASTO TERRENI RAVENNA</b>			
SEZIONE	FOGLIO	MAPPALE	
RA			

**ELEMENTI COSTITUENTI L'INSIEME**

<b>DENOMINAZIONE</b>	Bagno Oasi Beach Café	<b>DESTINAZIONE D'USO</b>	STABILIMENTO BALNEARE
----------------------	-----------------------	---------------------------	-----------------------

<b>CORPO A</b>		<b>COD. EDI</b>	72667
<b>DESTINAZIONE/USO:</b>	<b>MATERIALE :</b>	CEMENTO ARMATO	
BAR RISTORO	<b>TIPO COSTR:</b>	PREFABBRICATA	
	<b>COPERTURA:</b>	PIANA	
	<b>INFISSI:</b>	LEGN.ALLUM.MET.	
	<b>FINITURE:</b>	INTONACATO	
<b>SUP. COPERTA:</b>	0	<b>H:</b>	3,5
<b>COLORE1:</b>	ARANCIONE	<b>2</b>	
<b>SUP. PORTIC.:</b>	87,11	<b>H:</b>	3
<b>CONSERVAZIONE:</b>	SUFFICIENTE		
<b>STRUTTURA PORTICO:</b>	FISSA	<b>MATERIALE:</b>	LEGNO



<b>CORPO B</b>		<b>COD. EDI</b>	72061
<b>DESTINAZIONE/USO:</b>	<b>MATERIALE :</b>	CEMENTO ARMATO	
MAGAZZINO	<b>TIPO COSTR:</b>	PREFABBRICATA	
CABINA	<b>COPERTURA:</b>	UNA FALDA	
SERVIZIO IGIENICO	<b>INFISSI:</b>	LEGNO	
	<b>FINITURE:</b>	INTONACATO	
<b>SUP. COPERTA:</b>	0	<b>H:</b>	2,7
<b>COLORE1:</b>	ARANCIONE	<b>2</b>	
<b>SUP. PORTIC.:</b>		<b>H:</b>	
<b>CONSERVAZIONE:</b>	SUFFICIENTE		
<b>STRUTTURA PORTICO:</b>		<b>MATERIALE:</b>	



<b>CORPO C</b>		<b>COD. EDI</b>	
<b>DESTINAZIONE/USO:</b>	<b>MATERIALE :</b>		
	<b>TIPO COSTR:</b>		
	<b>COPERTURA:</b>		
	<b>INFISSI:</b>		
	<b>FINITURE:</b>		
<b>SUP. COPERTA:</b>		<b>H:</b>	
<b>COLORE1:</b>		<b>2</b>	
<b>SUP. PORTIC.:</b>		<b>H:</b>	
<b>CONSERVAZIONE:</b>			
<b>STRUTTURA PORTICO:</b>		<b>MATERIALE:</b>	



<b>CORPO D</b>		<b>COD. EDI</b>	
<b>DESTINAZIONE/USO:</b>	<b>MATERIALE :</b>		
	<b>TIPO COSTR:</b>		
	<b>COPERTURA:</b>		
	<b>INFISSI:</b>		
	<b>FINITURE:</b>		
<b>SUP. COPERTA:</b>		<b>H:</b>	
<b>COLORE1:</b>		<b>2</b>	
<b>SUP. PORTIC.:</b>		<b>H:</b>	
<b>CONSERVAZIONE:</b>			
<b>STRUTTURA PORTICO:</b>		<b>MATERIALE:</b>	





DATA
16/03/2004
RILEVATORI
GIUNCHI - MINGUZZI
AGGIORNAMENTO
<b>PAGINA 2</b>

CODICE STRUTTURA	05.039		
LOC	MARINA DI RAVENNA		
VIA	Viale delle Nazioni		
CIVICO	82	PARTE	
<b>CATASTO TERRENI RAVENNA</b>			
SEZIONE	FOGLIO	MAPPALE	
RA			

## CENSIMENTO STRUTTURE ARENILE

### ELEMENTI COSTITUENTI L'INSIEME

DENOMINAZIONE	Bagno Naturalmente	DESTINAZIONE D'USO	STABILIMENTO BALNEARE
---------------	--------------------	--------------------	-----------------------

<b>SCHEMA STATO CONCESSIONATO</b>

<b>SCHEMA STATO RILEVATO</b>

### AREA DI SUPPORTO ALLA BALNEAZIONE

DESTINAZIONE D'USO	ACCESSIBILITA'
PARCHEGGIO MQ: 380	<input type="checkbox"/> PRESENZA DI BARRIERE ARCHITETTONICHE
VERDE MQ: 380	<input type="checkbox"/> PRESENZA DI DUNA IN AREA CONCESSIONATA
ATTREZ. SPORT. MQ: 1390	DIST. DUNA EDIF. >5<10 SCHEDA: 05.818
SUP TEMPORANEE: 147,14	RECINZIONE AREA:

#### FOTO AREA A SUPPORTO DELLA BALNEAZIONE



<b>SUPERFICI IMPERMEABILI</b>	
PAVIMENTATA MQ:	PAVIMENTAZIONE:

<b>SUPERFICI PERMEABILI</b>	
PAVIMENTATA MQ:	PAVIMENTAZIONE: LASTRE CEMENTO

PRESENZA DI ALBERATURE.
-------------------------

N. CABINE: 16	STATO: SUFFICIENTE
---------------	--------------------

### AREA DESTINATA ALLA BALNEAZIONE

ATTIVITA':	OMBREGGIO	CAMPO SPORTIVO	AREA RICREATIVA
------------	-----------	----------------	-----------------

<b>SUPERFICI IMPERMEABILI</b>	
PAVIMENTATA MQ:	PAVIMENTAZIONE:

<b>SUPERFICI PERMEABILI</b>	
PAVIMENTATA MQ:	PAVIMENTAZIONE: LASTRE CEMENTO

N_OMBRELLONI: 70	ATTERRAGGIO NATANTI:
------------------	----------------------

STATO: SUFFICIENTE	LARGHEZZA: 0	LUNGHEZZA: 0
--------------------	--------------	--------------

#### FOTO AREA DESTINATA ALLA BALNEAZIONE



<b>DATI PIANO ARENILE 1996</b>	<b>ESISTENTE DA PROGETTO UNITARIO:</b>	<b>DATI ULTIMA CONCESSIONE EDILIZIA:</b>	<b>INTERVENTO CON PROGETTO UNITARIO:</b>
ESISTENTE: 295	STRUTTURE FISSE: 295	STRUTTURE FISSE:	
INTERVENTO DIRETTO: 240	PAVIMENTAZIONI FISSE: 0	PAVIMENTAZIONI FISSE: 0	
PROGETTO UNITARIO: 265	TOT. SUP. COPERTA: 295	TOT. SUP. COPERTA: 0	



DATA
16/03/2004
RILEVATORI
GIUNCHI - MINGUZZI
AGGIORNAMENTO
<b>PAGINA 3</b>


**COMUNE DI RAVENNA**  
 AREA 6: PIANIFICAZIONE TERRITORIALE E  
 SERVIZIO PROGETTAZIONE URBANISTICA

**CENSIMENTO STRUTTURE ARENILE**

CODICE STRUTTURA	05.039		
LOC	MARINA DI RAVENNA		
VIA	Viale delle Nazioni		
CIVICO	82	PARTE	

<b>CATASTO TERRENI RAVENNA</b>		
SEZIONE	FOGLIO	MAPPALE
RA		

**ELEMENTI COSTITUENTI L'INSIEME**

DENOMINAZIONE	Bagno Naturalmente	DESTINAZIONE D'USO	STABILIMENTO BALNEARE
---------------	--------------------	--------------------	-----------------------

<b>CORPO A</b>		COD. EDI	72426				
DESTINAZIONE/USO:	MATERIALE :	CEMENTO ARMATO					
BAR RISTORO	TIPO COSTR:	PREFABBRICATA					
	COPERTURA:	PIANA					
	INFISSI:	LEGN.ALLUM.MET.					
	FINITURE:	INTONACATO					
SUP. COPERTA:	0	H:	3,5	COLORE1:	GIALLO	2	GIALLO
SUP. PORTIC.:	72,77	H:	3,5	CONSERVAZIONE:	SUFFICIENTE		
STRUTTURA PORTICO:	REMOVIBILE	MATERIALE:	LEGNO				



<b>CORPO B</b>		COD. EDI	72062				
DESTINAZIONE/USO:	MATERIALE :	CEMENTO ARMATO					
MAGAZZINO	TIPO COSTR:	PREFABBRICATA					
GUARDIANIA	COPERTURA:	PIANA					
	INFISSI:	LEGNO					
	FINITURE:	INTONACATO					
SUP. COPERTA:	0	H:	2,7	COLORE1:	BIANCO	2	BIANCO
SUP. PORTIC.:		H:		CONSERVAZIONE:	SUFFICIENTE		
STRUTTURA PORTICO:		MATERIALE:					



<b>CORPO C</b>		COD. EDI					
DESTINAZIONE/USO:	MATERIALE :						
	TIPO COSTR:						
	COPERTURA:						
	INFISSI:						
	FINITURE:						
SUP. COPERTA:		H:		COLORE1:		2	
SUP. PORTIC.:		H:		CONSERVAZIONE:			
STRUTTURA PORTICO:		MATERIALE:					



<b>CORPO D</b>		COD. EDI					
DESTINAZIONE/USO:	MATERIALE :						
	TIPO COSTR:						
	COPERTURA:						
	INFISSI:						
	FINITURE:						
SUP. COPERTA:		H:		COLORE1:		2	
SUP. PORTIC.:		H:		CONSERVAZIONE:			
STRUTTURA PORTICO:		MATERIALE:					



DATA	 <b>COMUNE DI RAVENNA</b> AREA 6: PIANIFICAZIONE TERRITORIALE SERVIZIO PROGETTAZIONE URBANISTICA		CODICE STRUTTURA	05.040	
16/03/2004			LOC	MARINA DI RAVENNA	
RILEVATORI	<b>CENSIMENTO STRUTTURE ARENILE</b>			VIA	Viale delle Nazioni
GIUNCHI - MINGUZZI				CIVICO	84 PARTE
AGGIORNAMENTO	Pagina 2			ZONA PIANO ARENILE 96:	A-B3
	Pagina 3			<b>CATASTO TERRENI RAVENNA</b>	
PAGINA 1			SEZIONE	FOGLIO	MAPPALE
			RA		

## ELEMENTI COSTITUENTI L'INSIEME

DENOMINAZIONE	Bagno Ai Tamerici	DESTINAZIONE D'USO	STABILIMENTO BALNEARE
---------------	-------------------	--------------------	-----------------------

## VINCOLI AMBIENTALI

- PAESISTICO LR 31/2000
- L.R. 27/88
- L.R. 1497/39
- L.R. 1039/39
- L.R. 431/85
- RNS
- IDROGEOLOGICO
- SIC
- ZPS

## DINAMICA COSTA

**CONNESSIONE RETI**

CICLABILE >300ML

AUTOBUS <300ML

PARCHEGGI <300ML

AUTOSTRADA >10KM


STATALE >1KM

PROVINCIALE >1KM

## EROSIONE



## TRATTO:



## NOTE ZONA

## PRESENZA DI FILTRI E DIMENSIONAMENTO

PINETA	ALTEZZA		LARGHEZZA	74,72	PINETA DUNA RECINZ.	RETE METALLICA
DUNA	ALTEZZA	0	LARGHEZZA	8,66	AREA RETROSTANTE	STATO:
RECINZIONE	ALTEZZA	1,2	LARGHEZZA	0	COLONIA	BUONO

## ACCESSIBILITA' SPIAGGIA

MODALITA'	NUMERO	PAVIMENTAZIONE	ACCESSI	CONCESSIONE
CARRABILE	1	STERRATO	TIPOLOGIA ESCLUSIVO	CONC.
PEDONALE	0		PROPIETA' DEM. FORESTALE	

## PROTEZIONE DELLA COSTA

DIFESE A MARE PARALLELE

DIST. COSTA INTERASSE MATERIALE TIPO

DIFESE A MARE RADENTI

LUNGHEZZA MATERIALE TIPO

DIFESE A PENNELLO

LUNGHEZZA INTERASSE MATERIALE TIPO

## AREA DI PERTINENZA

PROPIETA' DEM.MARITTIMO N° CONCES. 01/04 INIZIO 15/04/2004 SCADENZA 30/09/2004

CONCESSIONARIO A.I.A.S.Associazione Italiana Assistenza Spastici P.I. 01095860399

GESTORE Brandolini Romano

SUPERFICIE MQ. DIMENSI DISTANZA ALTRE CONCESSIONI

7200 FRONTE 50 PROFONDITA' 170,5 NORD 25,19 SUD 451,33

PROGETTO UNITARIO: DELIBERA 7591/130 DEL 15/02/2000 COMMIT: A.I.A.S SEZIONE DI RAVENNA

OGGETTO ALIZZAZIONE STABILIMENTI BALNEARI EX COLONIA CRI E AI TAMERICI


## TITOLI EDILIZI RILASCIATI

CONCESSIONE EDILIZIA N. 348/04 CON PG. 23637/04  
 VARIANTE PER VARIANTE A MANUTENZIONE  
 STRAORDINARIA. PG. 55630/01 CONCESSIONE 709 DEL  
 03/05/02

## NOTE AREA DI PERTINENZA

AREA GHIAIATA AD USO PARCHEGGIO CON STRUTTURE IN  
 METALLO TEMPORANEE PER OMBREGGIO.NUMERO CABINE:  
 13,NUMERO DOCCE APERTE: 2 NUMERO DOCCE CHIUSE: 1,  
 NUMERO LETTINI: 280, NUMERO SDRAI: 4, NUMERO  
 OMBRELLONI: 84 NUMERO WC: 3, NUMERO LAVAPIEDI: 1  
 ATTIVITA': ANIMAZIONE, RISTORANTE STAGIONALE, BEACH  
 VOLLEY, RACCHETTONI.

DATA
16/03/2004
RILEVATORI
GIUNCHI - MINGUZZI
AGGIORNAMENTO
<b>PAGINA 2</b>



# COMUNE DI RAVENNA

AREA 6: PIANIFICAZIONE TERRITORIALE  
SERVIZIO PROGETTAZIONE URBANISTICA

## CENSIMENTO STRUTTURE ARENILE

Pagina 1
Pagina 3

CODICE STRUTTURA	05.040	
LOC	MARINA DI RAVENNA	
VIA	Viale delle Nazioni	
CIVICO	84 PARTE	
<b>CATASTO TERRENI RAVENNA</b>		
SEZIONE	FOGLIO	MAPPALE
RA		

**ELEMENTI COSTITUENTI L'INSIEME**

DENOMINAZIONE	Bagno Ai Tamerici	DESTINAZIONE D'USO	STABILIMENTO BALNEARE
---------------	-------------------	--------------------	-----------------------

**SCHEMA STATO CONCESSIONATO**

**SCHEMA STATO RILEVATO**

**AREA DI SUPPORTO ALLA BALNEAZIONE**

DESTINAZIONE D'USO	ACCESSIBILITA'
PARCHEGGIO MQ: 1507	<input type="checkbox"/> PRESENZA DI BARRIERE ARCHITETTONICHE
VERDE MQ: 0	<input type="checkbox"/> PRESENZA DI DUNA IN AREA CONCESSIONATA
ATTREZ. SPORT. MQ: 1780	DIST. DUNA EDIF. < 5 SCHEDA: 05.818
SUP TEMPORANEE: 436,57	RECINZIONE AREA: RETE METALLICA

**FOTO AREA A SUPPORTO DELLA BALNEAZIONE**



**SUPERFICI IMPERMEABILI**

PAVIMENTATA MQ:	PAVIMENTAZIONE:
-----------------	-----------------

**SUPERFICI PERMEABILI**

PAVIMENTATA MQ:	PAVIMENTAZIONE: LASTRE CEMENTO
-----------------	--------------------------------

PaRCHEGGIO CON STRUTTURE PRECARI E IN METALLO.

N. CABINE: 13	STATO: SUFFICIENTE
---------------	--------------------

**AREA DESTINATA ALLA BALNEAZIONE**

ATTIVITA':	OMBREGGIO	CAMPO SPORTIVO	AREA RICREATIVA
------------	-----------	----------------	-----------------

**SUPERFICI IMPERMEABILI**

PAVIMENTATA MQ:	PAVIMENTAZIONE:
-----------------	-----------------

**SUPERFICI PERMEABILI**

PAVIMENTATA MQ:	PAVIMENTAZIONE: LASTRE CEMENTO
-----------------	--------------------------------

N_OMBRELLONI: 84	ATTERRAGGIO NATANTI:
------------------	----------------------

STATO: SUFFICIENTE	LARGHEZZA: 0	LUNGHEZZA: 0
--------------------	--------------	--------------

SUPERFICIE PAVIMENTATA EST ALLINEAMENTO MQ. 47,74

**FOTO AREA DESTINATA ALLA BALNEAZIONE**



DATI PIANO ARENILE 1996		ESISTENTE DA PROGETTO UNITARIO:		DATI ULTIMA CONCESSIONE EDILIZIA:		INTERVENTO CON PROGETTO UNITARIO:	
ESISTENTE:	116	STRUTTURE FISSE:	186,38	STRUTTURE FISSE:	224,76	INTERVENTO CON PROGETTO UNITARIO:	
INTERVENTO DIRETTO:	210	PAVIMENTAZIONI FISSE:	0	PAVIMENTAZIONI FISSE:	0		
PROGETTO UNITARIO:	230	TOT. SUP. COPERTA:	186,38	TOT. SUP. COPERTA:	224,76		230



DATA
16/03/2004
RILEVATORI
GIUNCHI - MINGUZZI
AGGIORNAMENTO
<b>PAGINA 3</b>



# COMUNE DI RAVENNA

AREA 6: PIANIFICAZIONE TERRITORIALE E SERVIZIO PROGETTAZIONE URBANISTICA

## CENSIMENTO STRUTTURE ARENILE

CODICE STRUTTURA	05.040	
LOC	MARINA DI RAVENNA	
VIA	Viale delle Nazioni	
CIVICO	84 PARTE	
<b>CATASTO TERRENI RAVENNA</b>		
SEZIONE	FOGLIO	MAPPALE
RA		

**ELEMENTI COSTITUENTI L'INSIEME**

DENOMINAZIONE	Bagno Ai Tamerici	DESTINAZIONE D'USO	STABILIMENTO BALNEARE
---------------	-------------------	--------------------	-----------------------

<b>CORPO A</b>		COD. EDI	72621
DESTINAZIONE/USO:	MATERIALE :	CEMENTO ARMATO	
BAR RISTORO	TIPO COSTR:	PREFABBRICATA	
	COPERTURA:	PIANA	
	INFISSI:	LEGN.ALLUM.MET.	
	FINITURE:	INTONACATO	
SUP. COPERTA:	169,36	H:	3,5
		COLORE1:	BIANCO 2 AZZURRO
SUP. PORTIC.:	89,5	H:	3
		CONSERVAZIONE:	SUFFICIENTE
STRUTTURA PORTICO:	REMOVIBILE	MATERIALE:	METALLO



<b>CORPO B</b>		COD. EDI	72292
DESTINAZIONE/USO:	MATERIALE :	CEMENTO ARMATO	
CABINA	TIPO COSTR:	PREFABBRICATA	
SPOGLIATOIO	COPERTURA:	PIANA	
GUARDIANIA	INFISSI:	LEGNO	
	FINITURE:	INTONACATO	
SUP. COPERTA:	55,4	H:	2,7
		COLORE1:	BIANCO 2 AZZURRO
SUP. PORTIC.:		H:	
		CONSERVAZIONE:	SUFFICIENTE
STRUTTURA PORTICO:		MATERIALE:	




<b>CORPO C</b>		COD. EDI	
DESTINAZIONE/USO:	MATERIALE :		
	TIPO COSTR:		
	COPERTURA:		
	INFISSI:		
	FINITURE:		
SUP. COPERTA:		H:	
		COLORE1:	
SUP. PORTIC.:		H:	
		CONSERVAZIONE:	
STRUTTURA PORTICO:		MATERIALE:	



<b>CORPO D</b>		COD. EDI	
DESTINAZIONE/USO:	MATERIALE :		
	TIPO COSTR:		
	COPERTURA:		
	INFISSI:		
	FINITURE:		
SUP. COPERTA:		H:	
		COLORE1:	
SUP. PORTIC.:		H:	
		CONSERVAZIONE:	
STRUTTURA PORTICO:		MATERIALE:	





DATA	 <b>COMUNE DI RAVENNA</b> AREA 6: PIANIFICAZIONE TERRITORIALE SERVIZIO PROGETTAZIONE URBANISTICA		CODICE STRUTTURA	05.041	
16/03/2004			LOC	PUNTA MARINA	
RILEVATORI	<b>CENSIMENTO STRUTTURE ARENILE</b>			VIA	VIALE C. COLOMBO
GIUNCHI - MINGUZZI				CIVICO	2
AGGIORNAMENTO	Pagina 2			ZONA PIANO ARENILE 96:	A-B4
	Pagina 3			<b>CATASTO TERRENI RAVENNA</b>	
<b>PAGINA 1</b>			SEZIONE	FOGLIO	MAPPALE
			RA		

## ELEMENTI COSTITUENTI L'INSIEME

DENOMINAZIONE	Bagno Ruvido	DESTINAZIONE D'USO	STABILIMENTO BALNEARE
---------------	--------------	--------------------	-----------------------

VINCOLI AMBIENTALI	DINAMICA COSTA	EROSIONE	TRATTO:
--------------------	----------------	----------	---------

<input checked="" type="checkbox"/> PAESISTICO LR 31/2000 -L.R. 27/88 -L.R. 1497/39 -L.R. 1039/39 -L.R. 431/85	<input type="checkbox"/> RNS <input checked="" type="checkbox"/> IDROGEOLOGICO <input checked="" type="checkbox"/> SIC <input type="checkbox"/> ZPS	<b>CONNESSIONE RETI</b> CICLABILE >300ML AUTOBUS <300ML PARCHEGGI <300ML AUTOSTRADA >10KM STATALE >1KM PROVINCIALE >1KM		
--	--	---	--	--

NOTE ZONA	ACCESSIBILITA'	MATERIALE RECINZ.
EX BAGNO DON DIEGO.	PINETA DUNA RECINZ.	RETE METALLICA

PRESENZA DI FILTRI E DIMENSIONAMENTO	AREA RETROSTANTE	STATO:
PINETA ALTEZZA <input type="text"/> LARGHEZZA 83,02 DUNA ALTEZZA <input type="text"/> LARGHEZZA 16,39 RECINZIONE ALTEZZA 1,2 LARGHEZZA 0	PINETA	BUONO

## ACCESSIBILITA' SPIAGGIA

MODALITA'	NUMERO	PAVIMENTAZIONE	ACCESSI	CONCESSIONE
CARRABILE	1	STERRATO	TIPOLOGIA NON ESCLUSIVO	CONC. <input type="text"/>
PEDONALE	0		PROPIETA' DEM. FORESTALE	

## PROTEZIONE DELLA COSTA

<input type="checkbox"/> DIFESE A MARE PARALLELE DIST. COSTA <input type="text"/> INTERASSE <input type="text"/> MATERIALE <input type="text"/> TIPO <input type="text"/>	<input type="checkbox"/> DIFESE A MARE RADENTI LUNGHEZZA <input type="text"/> MATERIALE <input type="text"/> TIPO <input type="text"/>	<input checked="" type="checkbox"/> DIFESE A PENNELLO LUNGHEZZA 182,72 INTERASSE 361,89 MATERIALE MASSI IN PIETRA TIPO EMERSE
--	---	--

## AREA DI PERTINENZA

PROPIETA'	DEM.MARITTIMO	N° CONCES.	69/03	INIZIO		SCADENZA	
CONCESSIONARIO	Soc. Liscio s.r.l.			P.I.	02074310398		
GESTORE	Ferroni Licia						
SUPERFICIE MQ.	DIMENSI		DISTANZA ALTRE CONCESSIONI				
3200	FRONTE	40	PROFONDITA'	80	NORD	451,33	SUD 40

PROGETTO UNITARIO:	DELIBERA	38074/707	DEL	08/08/2002	COMMIT:	CSB COOP. STABILIMENTI CBR COOP BAGNINI
OGGETTO	RAZIONALIZZAZIONE ARENILE PUNTA MARINA NORD					

## TITOLI EDILIZI RILASCIATI

PG 57089/02 CONCESSIONE N. 515/03 PER AMPIAMENTO STABILIMENTO.	<b>NOTE AREA DI PERTINENZA</b> NUMERO CABINE: 15, NUMERO DOCCE APERTE: 2 NUMERO DOCCE CHIUSE: 1, NUMERO LETTINI: 400 NUMERO OMBRELLONI: 60, NUMERO WC: 5 NUMERO LAVAPIEDI: 3 ATTIVITA': ANIMAZIONE, RISTORANTE STAGIONALE, BEACH VOLLEY, RACCHETTONI. ZONA A PARCHEGGIO ESTERNA ALL'AREA IN CONCESSIONE DEMANIALE. PRESENZA DI ALBERATURE.
--	---

DATA
16/03/2004
RILEVATORI
GIUNCHI - MINGUZZI
AGGIORNAMENTO
<b>PAGINA 2</b>

**COMUNE DI RAVENNA**  
 AREA 6: PIANIFICAZIONE TERRITORIALE  
 SERVIZIO PROGETTAZIONE URBANISTICA

**CENSIMENTO STRUTTURE ARENILE**

CODICE STRUTTURA	05.041	
LOC	PUNTA MARINA	
VIA	VIALE C. COLOMBO	
CIVICO	2 PARTE B	
<b>CATASTO TERRENI RAVENNA</b>		
SEZIONE	FOGLIO	MAPPALE
RA		

**ELEMENTI COSTITUENTI L'INSIEME**

DENOMINAZIONE	Bagno Ruvido	DESTINAZIONE D'USO	STABILIMENTO BALNEARE
---------------	--------------	--------------------	-----------------------

**SCHEMA STATO CONCESSIONATO**

**SCHEMA STATO RILEVATO**

**AREA DI SUPPORTO ALLA BALNEAZIONE**

DESTINAZIONE D'USO	ACCESSIBILITA'
PARCHEGGIO MQ: 1400	<input type="checkbox"/> PRESENZA DI BARRIERE ARCHITETTONICHE
VERDE MQ: 140	<input type="checkbox"/> PRESENZA DI DUNA IN AREA CONCESSIONATA
ATTREZ. SPORT. MQ: 1605	DIST. DUNA EDIF. >10 SCHEDA: 05.819
SUP TEMPORANEE: 189,15	RECINZIONE AREA: RETE METALLICA

**FOTO AREA A SUPPORTO DELLA BALNEAZIONE**



**SUPERFICI IMPERMEABILI**

PAVIMENTATA MQ:	PAVIMENTAZIONE:
-----------------	-----------------

**SUPERFICI PERMEABILI**

PAVIMENTATA MQ:	PAVIMENTAZIONE: LASTRE CEMENTO
-----------------	--------------------------------

SUPERFICIE A PARCHEGGIO CON PORZIONE ESTERNA ALL'AREA IN CONCESSIONE.

N. CABINE: 15	STATO: SUFFICIENTE
---------------	--------------------

**AREA DESTINATA ALLA BALNEAZIONE**

ATTIVITA':	OMBREGGIO	CAMPO SPORTIVO	AREA RICREATIVA
------------	-----------	----------------	-----------------

**SUPERFICI IMPERMEABILI**

PAVIMENTATA MQ:	PAVIMENTAZIONE:
-----------------	-----------------

**SUPERFICI PERMEABILI**

PAVIMENTATA MQ:	PAVIMENTAZIONE: LASTRE CEMENTO
-----------------	--------------------------------

N_OMBRELLONI: 60	ATTERRAGGIO NATANTI:
------------------	----------------------

STATO: SUFFICIENTE	LARGHEZZA:	LUNGHEZZA:
--------------------	------------	------------

**FOTO AREA DESTINATA ALLA BALNEAZIONE**



DATI PIANO ARENILE 1996		ESISTENTE DA PROGETTO UNITARIO:		DATI ULTIMA CONCESSIONE EDILIZIA:		INTERVENTO CON PROGETTO UNITARIO:	
ESISTENTE:	425	STRUTTURE FISSE:	315,79	STRUTTURE FISSE:	333,94	INTERVENTO CON PROGETTO UNITARIO:	
INTERVENTO DIRETTO:	325	PAVIMENTAZIONI FISSE:	56,31	PAVIMENTAZIONI FISSE:	0		
PROGETTO UNITARIO:	360	TOT. SUP. COPERTA:	372,1	TOT. SUP. COPERTA:	333,94		335



DATA
16/03/2004
RILEVATORI
GIUNCHI - MINGUZZI
AGGIORNAMENTO
<b>PAGINA 3</b>


**COMUNE DI RAVENNA**  
 AREA 6: PIANIFICAZIONE TERRITORIALE E  
 SERVIZIO PROGETTAZIONE URBANISTICA

**CENSIMENTO STRUTTURE ARENILE**

CODICE STRUTTURA	05.041		
LOC	PUNTA MARINA		
VIA	VIALE C. COLOMBO		
CIVICO	2	PARTE	B
<b>CATASTO TERRENI RAVENNA</b>			
SEZIONE	FOGLIO	MAPPALE	
RA			

**ELEMENTI COSTITUENTI L'INSIEME**

DENOMINAZIONE	Bagno Ruvido	DESTINAZIONE D'USO	STABILIMENTO BALNEARE
---------------	--------------	--------------------	-----------------------

<b>CORPO A</b>		<b>COD. EDI</b>	72202
DESTINAZIONE/USO:	MATERIALE :	CEMENTO ARMATO	
BAR RISTORO	TIPO COSTR:	PREFABBRICATA	
MAGAZZINO	COPERTURA:	DUE FALDE	
CABINA	INFISSI:	LEGN.ALLUM.MET.	
GUARDIANIA	FINITURE:	INTONACATO	
SUP. COPERTA:	279,22	H:	5
COLORE1:	ARANCIONE	2	GRIGIO
SUP. PORTIC.:	83,91	H:	3,2
CONSERVAZIONE:	SUFFICIENTE		
STRUTTURA PORTICO:	FISSA	MATERIALE:	METALLO



<b>CORPO B</b>		<b>COD. EDI</b>	72443
DESTINAZIONE/USO:	MATERIALE :	LEGNO	
CABINA	TIPO COSTR:	PREFABBRICATA	
MAGAZZINO	COPERTURA:	PADIGLIONE	
	INFISSI:	LEGNO	
	FINITURE:	FACCIA A VISTA	
SUP. COPERTA:	41,5	H:	2,3
COLORE1:	MARRONE	2	
SUP. PORTIC.:		H:	
CONSERVAZIONE:	BUONO		
STRUTTURA PORTICO:		MATERIALE:	




<b>CORPO C</b>		<b>COD. EDI</b>	72631
DESTINAZIONE/USO:	MATERIALE :	LEGNO	
CABINA	TIPO COSTR:	PREFABBRICATA	
	COPERTURA:	PADIGLIONE	
	INFISSI:	LEGNO	
	FINITURE:	FACCIA A VISTA	
SUP. COPERTA:	4,17	H:	2,3
COLORE1:	MARRONE	2	
SUP. PORTIC.:		H:	
CONSERVAZIONE:	BUONO		
STRUTTURA PORTICO:		MATERIALE:	



<b>CORPO D</b>		<b>COD. EDI</b>	72744
DESTINAZIONE/USO:	MATERIALE :	LEGNO	
CABINA	TIPO COSTR:	PREFABBRICATA	
	COPERTURA:	PADIGLIONE	
	INFISSI:	LEGNO	
	FINITURE:	FACCIA A VISTA	
SUP. COPERTA:	4,17	H:	2,3
COLORE1:	MARRONE	2	
SUP. PORTIC.:		H:	
CONSERVAZIONE:	BUONO		
STRUTTURA PORTICO:		MATERIALE:	





DATA	 <b>COMUNE DI RAVENNA</b> AREA 6: PIANIFICAZIONE TERRITORIALE SERVIZIO PROGETTAZIONE URBANISTICA		CODICE STRUTTURA	05.042	
16/03/2004			LOC	PUNTA MARINA	
RILEVATORI	<b>CENSIMENTO STRUTTURE ARENILE</b>			VIA	VIALE C. COLOMBO
GIUNCHI - MINGUZZI				CIVICO	171 PARTE
AGGIORNAMENTO	Pagina 2			ZONA PIANO ARENILE 96:	A-B4
PAGINA 1	Pagina 3			<b>CATASTO TERRENI RAVENNA</b>	
			SEZIONE	FOGLIO	MAPPALE
			RA		

## ELEMENTI COSTITUENTI L'INSIEME

DENOMINAZIONE	Bagno B.B.King	DESTINAZIONE D'USO	STABILIMENTO BALNEARE
---------------	----------------	--------------------	-----------------------

VINCOLI AMBIENTALI	DINAMICA COSTA	EROSIONE	TRATTO:
--------------------	----------------	----------	---------

<input checked="" type="checkbox"/> PAESISTICO LR 31/2000 -L.R. 27/88 -L.R. 1497/39 -L.R. 1039/39 -L.R. 431/85	<input type="checkbox"/> RNS <input checked="" type="checkbox"/> IDROGEOLOGICO <input checked="" type="checkbox"/> SIC <input type="checkbox"/> ZPS	<b>CONNESSIONE RETI</b> CICLABILE >300ML AUTOBUS <300ML PARCHEGGI <300ML AUTOSTRADA >10KM STATALE >1KM PROVINCIALE >1KM		
--	--	---	--	--

NOTE ZONA	
-----------	--

PRESENZA DI FILTRI E DIMENSIONAMENTO	ACCESSIBILITA'	MATERIALE RECINZ.
--------------------------------------	----------------	-------------------

PINETA ALTEZZA		LARGHEZZA	71,2	PINETA RECINZIONE	LEGNO
DUNA ALTEZZA		LARGHEZZA	0	AREA RETROSTANTE	STATO:
RECINZIONE ALTEZZA	2,5	LARGHEZZA	0,1	PINETA	BUONO

ACCESSIBILITA' SPIAGGIA
-------------------------

MODALITA'	NUMERO	PAVIMENTAZIONE	ACCESSI	CONCESSIONE
CARRABILE	1	STERRATO	TIPOLOGIA	NON ESCLUSIVO CONC.
PEDONALE	0		PROPRIETA'	DEM. FORESTALE

PROTEZIONE DELLA COSTA
------------------------

<input type="checkbox"/> DIFESE A MARE PARALLELE							
DIST. COSTA	INTERASSE	MATERIALE	TIPO				
<input type="checkbox"/> DIFESE A MARE RADENTI							
LUNGHEZZA	MATERIALE	TIPO					
<input checked="" type="checkbox"/> DIFESE A PENNELLO							
LUNGHEZZA	182,72	INTERASSE	361,89	MATERIALE	MASSI IN PIETRA	TIPO	EMERSE

AREA DI PERTINENZA
--------------------

PROPRIETA'	DEM.MARITTIMO	N° CONCES.	INIZIO	SCADENZA				
CONCESSIONARIO	Soc. B.B.King s.r.l.		P.I.	01264610393				
GESTORE	Ricciardella Cristiano							
SUPERFICIE MQ.	DIMENSI		DISTANZA ALTRE CONCESSIONI					
5400	FRONTE	60	PROFONDITA'	90	NORD	40	SUD	38,73

PROGETTO UNITARIO:	DELIBERA	38074/707	DEL	08/08/2002	COMMIT:	CSB COOP. STABILIMENTI CBR COOP BAGNINI
OGGETTO	RAZIONALIZZAZIONE ARENILE PUNTA MARINA NORD					

TITOLI EDILIZI RILASCIATI	NOTE AREA DI PERTINENZA
---------------------------	-------------------------

	ZONA A PARCHEGGIO ESTERNA ALL'AREA IN CONCESSIONE DEMANIALE. PRESENZA DI ALBERATURE. DISCOTECA ANNUALE. ATTIVITA': RACHETTONI, BEACH-VOLLEY, RISTORANTE.
--	--

DATA
16/03/2004
RILEVATORI
GIUNCHI - MINGUZZI
AGGIORNAMENTO
<b>PAGINA 2</b>



# COMUNE DI RAVENNA

AREA 6: PIANIFICAZIONE TERRITORIALE  
SERVIZIO PROGETTAZIONE URBANISTICA

## CENSIMENTO STRUTTURE ARENILE

Pagina 1
Pagina 3

CODICE STRUTTURA	05.042		
LOC	PUNTA MARINA		
VIA	VIALE C. COLOMBO		
CIVICO	171	PARTE	
<b>CATASTO TERRENI RAVENNA</b>			
SEZIONE	FOGLIO	MAPPALE	
RA			

**ELEMENTI COSTITUENTI L'INSIEME**

DENOMINAZIONE	Bagno B.B.King	DESTINAZIONE D'USO	STABILIMENTO BALNEARE
---------------	----------------	--------------------	-----------------------

**SCHEMA STATO CONCESSIONATO**

**SCHEMA STATO RILEVATO**

**AREA DI SUPPORTO ALLA BALNEAZIONE**

DESTINAZIONE D'USO	ACCESSIBILITA'
PARCHEGGIO MQ: 1649	<input type="checkbox"/> PRESENZA DI BARRIERE ARCHITETTONICHE
VERDE MQ: 0	<input type="checkbox"/> PRESENZA DI DUNA IN AREA CONCESSIONATA
ATTREZ. SPORT. MQ: 3080	DIST. DUNA EDIF. < 5    SCHEDA: 05.820
SUP TEMPORANEE: 192,22	RECINZIONE AREA: LEGNO

**FOTO AREA A SUPPORTO DELLA BALNEAZIONE**



**SUPERFICI IMPERMEABILI**

PAVIMENTATA MQ:	PAVIMENTAZIONE:
-----------------	-----------------

**SUPERFICI PERMEABILI**

PAVIMENTATA MQ:	PAVIMENTAZIONE: LASTRE CEMENTO
-----------------	--------------------------------

PRESENZA DI ALBERATURE. AREA A PARCHEGGIO CON PORZIONE ESTERNA ALL'AREA IN CONCESSIONE.

N. CABINE:	STATO: SUFFICIENTE
------------	--------------------

**AREA DESTINATA ALLA BALNEAZIONE**

ATTIVITA':	OMBREGGIO	CAMPO SPORTIVO	AREA RICREATIVA
------------	-----------	----------------	-----------------

**SUPERFICI IMPERMEABILI**

PAVIMENTATA MQ:	PAVIMENTAZIONE:
-----------------	-----------------

**SUPERFICI PERMEABILI**

PAVIMENTATA MQ:	PAVIMENTAZIONE: LEGNO
-----------------	-----------------------

N_OMBRELLONI:	ATTERRAGGIO NATANTI:
---------------	----------------------

STATO: SUFFICIENTE	LARGHEZZA: 0	LUNGHEZZA: 0
--------------------	--------------	--------------

PEDANE IN LEGNO ANTISTANTI L'EDIFICIO.

**FOTO AREA DESTINATA ALLA BALNEAZIONE**



DATI PIANO ARENILE 1996		ESISTENTE DA PROGETTO UNITARIO:		DATI ULTIMA CONCESSIONE EDILIZIA:		INTERVENTO CON PROGETTO UNITARIO:	
ESISTENTE:	605	STRUTTURE FISSE:	552	STRUTTURE FISSE:	552		
INTERVENTO DIRETTO:	605	PAVIMENTAZIONI FISSE:	0	PAVIMENTAZIONI FISSE:	0		
PROGETTO UNITARIO:	605	TOT. SUP. COPERTA:	552	TOT. SUP. COPERTA:	552		



DATA
16/03/2004
RILEVATORI
GIUNCHI - MINGUZZI
AGGIORNAMENTO
<b>PAGINA 3</b>



# COMUNE DI RAVENNA

AREA 6: PIANIFICAZIONE TERRITORIALE E SERVIZIO PROGETTAZIONE URBANISTICA

## CENSIMENTO STRUTTURE ARENILE

Pagina 1

Pagina 2

CODICE STRUTTURA	05.042		
LOC	PUNTA MARINA		
VIA	VIALE C. COLOMBO		
CIVICO	171	PARTE	
<b>CATASTO TERRENI RAVENNA</b>			
SEZIONE	FOGLIO	MAPPALE	
RA			

**ELEMENTI COSTITUENTI L'INSIEME**

DENOMINAZIONE	Bagno B.B.King	DESTINAZIONE D'USO	STABILIMENTO BALNEARE
---------------	----------------	--------------------	-----------------------

<b>CORPO A</b>	COD. EDI	72086				
DESTINAZIONE/USO:	MATERIALE:	MURATURA				
BAR RISTORO	TIPO COSTR:	IN OPERA				
DISCOTECA	COPERTURA:	PIANA CALPESTABIL				
	INFISSI:	LEGN.ALLUM.MET.				
	FINITURE:	INTONACATO				
SUP. COPERTA:	466,36	H:	6	COLORE1:	GIALLO	2
SUP. PORTIC.:		H:		CONSERVAZIONE:	SUFFICIENTE	
STRUTTURA PORTICO:		MATERIALE:				



<b>CORPO B</b>	COD. EDI	72085				
DESTINAZIONE/USO:	MATERIALE:	CEMENTO ARMATO				
CABINA	TIPO COSTR:	PREFABBRICATA				
SERVIZIO IGIENICO	COPERTURA:	PIANA				
	INFISSI:	LEGNO				
	FINITURE:	INTONACATO				
SUP. COPERTA:	40,7	H:	2,7	COLORE1:	GIALLO	2
SUP. PORTIC.:		H:		CONSERVAZIONE:	SUFFICIENTE	
STRUTTURA PORTICO:		MATERIALE:				




<b>CORPO C</b>	COD. EDI	72479				
DESTINAZIONE/USO:	MATERIALE:	CEMENTO ARMATO				
CABINA	TIPO COSTR:	PREFABBRICATA				
MAGAZZINO	COPERTURA:	PIANA				
SERVIZIO IGIENICO	INFISSI:	LEGNO				
	FINITURE:	INTONACATO				
SUP. COPERTA:	44,94	H:	2,7	COLORE1:	GIALLO	2
SUP. PORTIC.:		H:		CONSERVAZIONE:	SUFFICIENTE	
STRUTTURA PORTICO:		MATERIALE:				



<b>CORPO D</b>	COD. EDI					
DESTINAZIONE/USO:	MATERIALE:					
	TIPO COSTR:					
	COPERTURA:					
	INFISSI:					
	FINITURE:					
SUP. COPERTA:		H:		COLORE1:		2
SUP. PORTIC.:		H:		CONSERVAZIONE:		
STRUTTURA PORTICO:		MATERIALE:				



SUPERFICI TOTALI:	COPERTA:	552	PAVIM. IMPERM:	0	PAVIM. PERM:	0	STRUT TEMPORANEE:	192,22
-------------------	----------	-----	----------------	---	--------------	---	-------------------	--------

DATA	 <b>COMUNE DI RAVENNA</b> AREA 6: PIANIFICAZIONE TERRITORIALE SERVIZIO PROGETTAZIONE URBANISTICA		CODICE STRUTTURA	05.043	
16/03/2004			LOC	PUNTA MARINA	
RILEVATORI	<b>CENSIMENTO STRUTTURE ARENILE</b>			VIA	VIALE C. COLOMBO
GIUNCHI - MINGUZZI				CIVICO	6 PARTE
AGGIORNAMENTO	Pagina 2			ZONA PIANO ARENILE 96:	A-B4
PAGINA 1	Pagina 3			<b>CATASTO TERRENI RAVENNA</b>	
			SEZIONE	FOGLIO	MAPPALE
			RA		

## ELEMENTI COSTITUENTI L'INSIEME

DENOMINAZIONE	Bagno Kutamare (Sangria)	DESTINAZIONE D'USO	STABILIMENTO BALNEARE
---------------	--------------------------	--------------------	-----------------------

## VINCOLI AMBIENTALI

- |   |   |
|---|---|
| <input checked="" type="checkbox"/> PAESISTICO LR 31/2000 | <input type="checkbox"/> RNS                      |
| -L.R. 27/88   | <input checked="" type="checkbox"/> IDROGEOLOGICO |
| -L.R. 1497/39   | <input checked="" type="checkbox"/> SIC           |
| -L.R. 1039/39   | <input type="checkbox"/> ZPS                      |
| -L.R. 431/85  |   |

## DINAMICA COSTA

STABILE

TRATTO:

## CONNESSIONE RETI

CICLABILE	>300ML
AUTOBUS	<300ML
PARCHEGGI	<300ML
AUTOSTRADA	>10KM
STATALE	>1KM
PROVINCIALE	>1KM



## NOTE ZONA

## PRESENZA DI FILTRI E DIMENSIONAMENTO

PINETA	ALTEZZA		LARGHEZZA	70,21	PINETA DUNA RECINZ.	RETE METALLICA
DUNA	ALTEZZA		LARGHEZZA	19,98	AREA RETROSTANTE	STATO:
RECINZIONE	ALTEZZA	1,2	LARGHEZZA	0	PINETA	BUONO

## ACCESSIBILITA' SPIAGGIA

MODALITA'	NUMERO	PAVIMENTAZIONE	ACCESSI	CONCESSIONE
CARRABILE	1	STERRATO	TIPOLOGIA NON ESCLUSIVO	CONC.
PEDONALE	0		PROPIETA' DEM. FORESTALE	

## PROTEZIONE DELLA COSTA

 DIFESE A MARE PARALLELE

 DIST. COSTA  INTERASSE  MATERIALE  TIPO 
 DIFESE A MARE RADENTI

 LUNGHEZZA  MATERIALE  TIPO 
 DIFESE A PENNELLO

 LUNGHEZZA  182,72 INTERASSE  361,89 MATERIALE  MASSI IN PIETRA TIPO  EMERSE

## AREA DI PERTINENZA

 PROPIETA'  DEM.MARITTIMO N° CONCES.  95/96 INIZIO  SCADENZA 

 CONCESSIONARIO  Soc. Iacono Roberto e C. s.a.s. P.I.  00212300396

 GESTORE  Iacono Roberto

 SUPERFICIE MQ.  DIMENSI  DISTANZA ALTRE CONCESSIONI 
 3160 FRONTE  40 PROFONDITA'  79 NORD  38,73 SUD  13,25


 PROGETTO UNITARIO:  DELIBERA  38074/707 DEL  08/08/2002 COMMIT:  CSB COOP. STABILIMENTI

 OGGETTO  RAZIONALIZZAZIONE ARENILE PUNTA MARINA NORD  CBR COOP BAGNINI


## TITOLI EDILIZI RILASCIATI

## NOTE AREA DI PERTINENZA

COMPRESO TRA DUE DUNE. ZONA A PARCHEGGIO ESTERNA ALL'AREA IN CONCESSIONE DEMANIALE. PRESENZA DI ALBERATURE.



DATA
16/03/2004
RILEVATORI
GIUNCHI - MINGUZZI
AGGIORNAMENTO
<b>PAGINA 2</b>



# COMUNE DI RAVENNA

AREA 6: PIANIFICAZIONE TERRITORIALE  
SERVIZIO PROGETTAZIONE URBANISTICA

## CENSIMENTO STRUTTURE ARENILE

Pagina 1
Pagina 3

CODICE STRUTTURA	05.043	
LOC	PUNTA MARINA	
VIA	VIALE C. COLOMBO	
CIVICO	6 PARTE	
<b>CATASTO TERRENI RAVENNA</b>		
SEZIONE	FOGLIO	MAPPALE
RA		

**ELEMENTI COSTITUENTI L'INSIEME**

DENOMINAZIONE	Bagno Kutamare (Sangria)	DESTINAZIONE D'USO	STABILIMENTO BALNEARE
---------------	--------------------------	--------------------	-----------------------

**SCHEMA STATO CONCESSIONATO**

**SCHEMA STATO RILEVATO**

**AREA DI SUPPORTO ALLA BALNEAZIONE**

DESTINAZIONE D'USO	ACCESSIBILITA'
PARCHEGGIO MQ: 540	<input type="checkbox"/> PRESENZA DI BARRIERE ARCHITETTONICHE
VERDE MQ: 235	<input type="checkbox"/> PRESENZA DI DUNA IN AREA CONCESSIONATA
ATTREZ. SPORT. MQ: 1300	DIST. DUNA/EDIF. >10 SCHEDA: 05.820
SUP TEMPORANEE: 90,75	RECINZIONE AREA: CEMENTO

**FOTO AREA A SUPPORTO DELLA BALNEAZIONE**



**SUPERFICI IMPERMEABILI**

PAVIMENTATA MQ:	PAVIMENTAZIONE:
-----------------	-----------------

**SUPERFICI PERMEABILI**

PAVIMENTATA MQ:	PAVIMENTAZIONE: LASTRE CEMENTO
-----------------	--------------------------------

AREA A PARCHEGGIO CON PORZIONE ESTERNA ALL'AREA IN CONCESSIONE.

N. CABINE:	STATO: SUFFICIENTE
------------	--------------------

**AREA DESTINATA ALLA BALNEAZIONE**

ATTIVITA':	OMBREGGIO	CAMPO SPORTIVO	AREA RICREATIVA
------------	-----------	----------------	-----------------

**SUPERFICI IMPERMEABILI**

PAVIMENTATA MQ:	PAVIMENTAZIONE:
-----------------	-----------------

**SUPERFICI PERMEABILI**

PAVIMENTATA MQ:	PAVIMENTAZIONE: LASTRE CEMENTO
-----------------	--------------------------------

N_OMBRELLONI:	ATTERRAGGIO NATANTI:
STATO: SUFFICIENTE	LARGHEZZA: 0 LUNGHEZZA: 0

**FOTO AREA DESTINATA ALLA BALNEAZIONE**



DATI PIANO ARENILE 1996		ESISTENTE DA PROGETTO UNITARIO:		DATI ULTIMA CONCESSIONE EDILIZIA:		INTERVENTO CON PROGETTO UNITARIO:	
ESISTENTE:	325	STRUTTURE FISSE:	252,93	STRUTTURE FISSE:		INTERVENTO CON PROGETTO UNITARIO:	
INTERVENTO DIRETTO:	270	PAVIMENTAZIONI FISSE:	122,75	PAVIMENTAZIONI FISSE:	0		
PROGETTO UNITARIO:	295	TOT. SUP. COPERTA:	375,68	TOT. SUP. COPERTA:	240,13		338



DATA
16/03/2004
RILEVATORI
GIUNCHI - MINGUZZI
AGGIORNAMENTO
<b>PAGINA 3</b>

CODICE STRUTTURA	05.043	
LOC	PUNTA MARINA	
VIA	VIALE C. COLOMBO	
CIVICO	6 PARTE	
<b>CATASTO TERRENI RAVENNA</b>		
SEZIONE	FOGLIO	MAPPALE
RA		

**ELEMENTI COSTITUENTI L'INSIEME**

DENOMINAZIONE	Bagno Kutamare (Sangria)	DESTINAZIONE D'USO	STABILIMENTO BALNEARE
---------------	--------------------------	--------------------	-----------------------

<b>CORPO A</b>	COD. EDI	72386					
DESTINAZIONE/USO:	MATERIALE:	CEMENTO ARMATO					
BAR RISTORO	TIPO COSTR:	PREFABBRICATA					
CABINA	COPERTURA:	PIANA					
MAGAZZINO	INFISSI:	LEGN.ALLUM.MET.					
SERVIZIO IGIENICO	FINITURE:	INTONACATO					
SUP. COPERTA:	205,77	H:	3,5	COLORE1:	GIALLO	2	ARANCIONE
SUP. PORTIC.:		H:		CONSERVAZIONE:	SUFFICIENTE		
STRUTTURA PORTICO:		MATERIALE:					



<b>CORPO B</b>	COD. EDI	72084					
DESTINAZIONE/USO:	MATERIALE:	CEMENTO ARMATO					
CABINA	TIPO COSTR:	PREFABBRICATA					
	COPERTURA:	PIANA					
	INFISSI:	LEGNO					
	FINITURE:	INTONACATO					
SUP. COPERTA:	34,35	H:	2,7	COLORE1:	GIALLO	2	ARANCIONE
SUP. PORTIC.:		H:		CONSERVAZIONE:	SUFFICIENTE		
STRUTTURA PORTICO:		MATERIALE:					



<b>CORPO C</b>	COD. EDI						
DESTINAZIONE/USO:	MATERIALE:						
	TIPO COSTR:						
	COPERTURA:						
	INFISSI:						
	FINITURE:						
SUP. COPERTA:		H:		COLORE1:		2	
SUP. PORTIC.:		H:		CONSERVAZIONE:			
STRUTTURA PORTICO:		MATERIALE:					



<b>CORPO D</b>	COD. EDI						
DESTINAZIONE/USO:	MATERIALE:						
	TIPO COSTR:						
	COPERTURA:						
	INFISSI:						
	FINITURE:						
SUP. COPERTA:		H:		COLORE1:		2	
SUP. PORTIC.:		H:		CONSERVAZIONE:			
STRUTTURA PORTICO:		MATERIALE:					



DATA	 <b>COMUNE DI RAVENNA</b> AREA 6: PIANIFICAZIONE TERRITORIALE SERVIZIO PROGETTAZIONE URBANISTICA		CODICE STRUTTURA	05.044	
16/03/2004			LOC	PUNTA MARINA	
RILEVATORI	<b>CENSIMENTO STRUTTURE ARENILE</b>			VIA	VIALE C. COLOMBO
GIUNCHI - MINGUZZI				CIVICO	PARTE
AGGIORNAMENTO	Pagina 2			ZONA PIANO ARENILE 96:	A-B4
	Pagina 3			<b>CATASTO TERRENI RAVENNA</b>	
PAGINA 1			SEZIONE	FOGLIO	MAPPALE
			RA		

## ELEMENTI COSTITUENTI L'INSIEME

DENOMINAZIONE	Bagno Terme	DESTINAZIONE D'USO	STABILIMENTO BALNEARE
---------------	-------------	--------------------	-----------------------

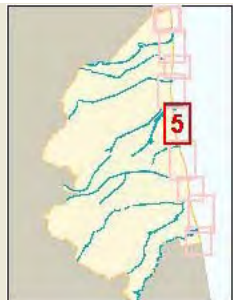
## VINCOLI AMBIENTALI

- |   |   |
|---|---|
| <input checked="" type="checkbox"/> PAESISTICO LR 31/2000 | <input type="checkbox"/> RNS                      |
| -L.R. 27/88   | <input checked="" type="checkbox"/> IDROGEOLOGICO |
| -L.R. 1497/39   | <input checked="" type="checkbox"/> SIC           |
| -L.R. 1039/39   | <input type="checkbox"/> ZPS                      |
| -L.R. 431/85  |   |


## DINAMICA COSTA

- |             |        |
|-------------|--------|
| CICLABILE   | >300ML |
| AUTOBUS     | <300ML |
| PARCHEGGI   | <300ML |
| AUTOSTRADA  | >10KM  |
| STATALE     | >1KM   |
| PROVINCIALE | >1KM   |

## CONNESSIONE RETI



## TRATTO:



## NOTE ZONA

## PRESENZA DI FILTRI E DIMENSIONAMENTO

PINETA	ALTEZZA		LARGHEZZA	52,11	PINETA RECINZIONE	RETE METALLICA
DUNA	ALTEZZA		LARGHEZZA	0	AREA RETROSTANTE	STATO:
RECINZIONE	ALTEZZA	2	LARGHEZZA	0	PINETA	BUONO

## ACCESSIBILITA' SPIAGGIA

MODALITA'	NUMERO	PAVIMENTAZIONE	ACCESSI	CONCESSIONE
CARRABILE	1	STERRATO	TIPOLOGIA ESCLUSIVO	CONC.
PEDONALE	0		PROPIETA' DEM. FORESTALE	

## PROTEZIONE DELLA COSTA

 DIFESE A MARE PARALLELE

 DIST. COSTA  INTERASSE  MATERIALE  TIPO 
 DIFESE A MARE RADENTI

 LUNGHEZZA  MATERIALE  TIPO 
 DIFESE A PENNELLO

 LUNGHEZZA  182,72 INTERASSE  361,89 MATERIALE  MASSI IN PIETRA TIPO  EMERSE

## AREA DI PERTINENZA

 PROPIETA'  DEM.MARITTIMO N° CONCES.  INIZIO  SCADENZA 

 CONCESSIONARIO  Soc. Niame s.r.l. P.I. 

 GESTORE  Soc. Niame s.r.l.

 SUPERFICIE MQ.  DIMENSI  DISTANZA ALTRE CONCESSIONI 
 12506 FRONTE  64 PROFONDITA'  123,96 NORD  13,25 SUD  13,41

 PROGETTO UNITARIO:  DELIBERA  38074/707 DEL  08/08/2002 COMMIT:  CSB COOP. STABILIMENTI

 OGGETTO  RAZIONALIZZAZIONE ARENILE PUNTA MARINA NORD  CBR COOP BAGNINI

## TITOLI EDILIZI RILASCIATI

--

## NOTE AREA DI PERTINENZA

NUMERO CABINE: 34, NUMERO DOCCE APERTE: 3  
 NUMERO DOCCE CHIUSE: 1, NUMERO LETTINI: 180  
 NUMERO OMBRELLONI: 140, NUMERO WC: 3  
 ATTIVITÀ: RISTORANTE, BEACH VOLLEY, RACCHETTONI.  
 PARCHEGGIO ASFALTATO IN AREA CONCESSIONATA.  
 STRUTTURA TERMALE ANNUALE.

DATA
16/03/2004
RILEVATORI
GIUNCHI - MINGUZZI
AGGIORNAMENTO
<b>PAGINA 2</b>



# COMUNE DI RAVENNA

AREA 6: PIANIFICAZIONE TERRITORIALE  
SERVIZIO PROGETTAZIONE URBANISTICA

## CENSIMENTO STRUTTURE ARENILE

CODICE STRUTTURA	05.044		
LOC	PUNTA MARINA		
VIA	VIALE C. COLOMBO		
CIVICO		PARTE	
<b>CATASTO TERRENI RAVENNA</b>			
SEZIONE	FOGLIO	MAPPALE	
	RA		

**ELEMENTI COSTITUENTI L'INSIEME**

DENOMINAZIONE	Bagno Terme	DESTINAZIONE D'USO	STABILIMENTO BALNEARE
---------------	-------------	--------------------	-----------------------

**SCHEMA STATO CONCESSIONATO**

**SCHEMA STATO RILEVATO**

**AREA DI SUPPORTO ALLA BALNEAZIONE**

DESTINAZIONE D'USO	ACCESSIBILITA'
PARCHEGGIO MQ: 1735	<input type="checkbox"/> PRESENZA DI BARRIERE ARCHITETTONICHE
VERDE MQ: 0	<input type="checkbox"/> PRESENZA DI DUNA IN AREA CONCESSIONATA
ATTREZ. SPORT. MQ: 0	DIST. DUNA EDIF. >10 SCHEDA: 05.821
SUP TEMPORANEE: 0,00	RECINZIONE AREA: CEMENTO

**FOTO AREA A SUPPORTO DELLA BALNEAZIONE**



**SUPERFICI IMPERMEABILI**

PAVIMENTATA MQ:	PAVIMENTAZIONE:
-----------------	-----------------

**SUPERFICI PERMEABILI**

PAVIMENTATA MQ:	PAVIMENTAZIONE: BETONELLA
-----------------	---------------------------

PARCHEGGIO ASFALTATO.

N. CABINE: 34	STATO: SUFFICIENTE
---------------	--------------------

**AREA DESTINATA ALLA BALNEAZIONE**

ATTIVITA': OMBREGGIO	AREA RICREATIVA
----------------------	-----------------

**SUPERFICI IMPERMEABILI**

PAVIMENTATA MQ:	PAVIMENTAZIONE:
-----------------	-----------------

**SUPERFICI PERMEABILI**

PAVIMENTATA MQ:	PAVIMENTAZIONE: LASTRE CEMENTO
-----------------	--------------------------------

N_OMBRELLONI: 140	ATTERRAGGIO NATANTI:
-------------------	----------------------

STATO: SUFFICIENTE	LARGHEZZA: 0	LUNGHEZZA: 0
--------------------	--------------	--------------

**FOTO AREA DESTINATA ALLA BALNEAZIONE**



DATI PIANO ARENILE 1996	ESISTENTE DA PROGETTO UNITARIO:	DATI ULTIMA CONCESSIONE EDILIZIA:	INTERVENTO CON PROGETTO UNITARIO:
ESISTENTE: 0	STRUTTURE FISSE: 0	STRUTTURE FISSE: 0	
INTERVENTO DIRETTO: 0	PAVIMENTAZIONI FISSE: 0	PAVIMENTAZIONI FISSE: 0	
PROGETTO UNITARIO: 0	TOT. SUP. COPERTA: 0	TOT. SUP. COPERTA: 0	



DATA
16/03/2004
RILEVATORI
GIUNCHI - MINGUZZI
AGGIORNAMENTO
<b>PAGINA 3</b>

CODICE STRUTTURA	05.044	
LOC	PUNTA MARINA	
VIA	VIALE C. COLOMBO	
CIVICO	PARTE	
<b>CATASTO TERRENI RAVENNA</b>		
SEZIONE	FOGLIO	MAPPALE
RA		

**ELEMENTI COSTITUENTI L'INSIEME**

DENOMINAZIONE	Bagno Terme	DESTINAZIONE D'USO	STABILIMENTO BALNEARE
---------------	-------------	--------------------	-----------------------

<b>CORPO A</b>	<b>COD. EDI</b>	72083
DESTINAZIONE/USO:	MATERIALE :	MURATURA
BAR RISTORO	TIPO COSTR:	IN OPERA
TERME	COPERTURA:	PIANA
CABINA	INFISSI:	LEGN.ALLUM.MET.
SERVIZIO IGIENICO	FINITURE:	INTONACATO
SUP. COPERTA:	0 H:	5 COLORE1: BIANCO 2
SUP. PORTIC.:	H:	CONSERVAZIONE: SUFFICIENTE
STRUTTURA PORTICO:	MATERIALE:	



<b>CORPO B</b>	<b>COD. EDI</b>	72385
DESTINAZIONE/USO:	MATERIALE :	MURATURA
MAGAZZINO	TIPO COSTR:	IN OPERA
	COPERTURA:	DUE FALDE
	INFISSI:	LEGN.ALLUM.MET.
	FINITURE:	INTONACATO
SUP. COPERTA:	0 H:	4 COLORE1: BIANCO 2
SUP. PORTIC.:	H:	CONSERVAZIONE: SUFFICIENTE
STRUTTURA PORTICO:	MATERIALE:	



<b>CORPO C</b>	<b>COD. EDI</b>	72674
DESTINAZIONE/USO:	MATERIALE :	MURATURA
MAGAZZINO	TIPO COSTR:	IN OPERA
	COPERTURA:	DUE FALDE
	INFISSI:	LEGNO
	FINITURE:	INTONACATO
SUP. COPERTA:	0 H:	4 COLORE1: BIANCO 2
SUP. PORTIC.:	H:	CONSERVAZIONE: SUFFICIENTE
STRUTTURA PORTICO:	MATERIALE:	



<b>CORPO D</b>	<b>COD. EDI</b>	72347
DESTINAZIONE/USO:	MATERIALE :	CEMENTO ARMATO
IMPIANTI	TIPO COSTR:	PREFABBRICATA
	COPERTURA:	PIANA
	INFISSI:	METALLO
	FINITURE:	INTONACATO
SUP. COPERTA:	0 H:	3 COLORE1: BIANCO 2
SUP. PORTIC.:	H:	CONSERVAZIONE: SUFFICIENTE
STRUTTURA PORTICO:	MATERIALE:	





DATA	 <b>COMUNE DI RAVENNA</b> AREA 6: PIANIFICAZIONE TERRITORIALE SERVIZIO PROGETTAZIONE URBANISTICA		CODICE STRUTTURA	05.045	
16/03/2004			LOC	PUNTA MARINA	
RILEVATORI	<b>CENSIMENTO STRUTTURE ARENILE</b>			VIA	VIALE C. COLOMBO
GIUNCHI - MINGUZZI				CIVICO	10 PARTE
AGGIORNAMENTO	Pagina 2			ZONA PIANO ARENILE 96:	A-B4
PAGINA 1	Pagina 3			<b>CATASTO TERRENI RAVENNA</b>	
			SEZIONE	FOGLIO	MAPPALE
			RA		

## ELEMENTI COSTITUENTI L'INSIEME

DENOMINAZIONE	Bagno Nariz	DESTINAZIONE D'USO	STABILIMENTO BALNEARE
---------------	-------------	--------------------	-----------------------

VINCOLI AMBIENTALI	DINAMICA COSTA	EROSIONE	TRATTO:
--------------------	----------------	----------	---------

<input checked="" type="checkbox"/> PAESISTICO LR 31/2000 -L.R. 27/88 -L.R. 1497/39 -L.R. 1039/39 -L.R. 431/85	<input type="checkbox"/> RNS <input checked="" type="checkbox"/> IDROGEOLOGICO <input checked="" type="checkbox"/> SIC <input type="checkbox"/> ZPS	<b>CONNESSIONE RETI</b> CICLABILE >300ML AUTOBUS <300ML PARCHEGGI <300ML AUTOSTRADA >10KM STATALE >1KM PROVINCIALE >1KM		
--	--	---	--	--

NOTE ZONA	
-----------	--

PRESENZA DI FILTRI E DIMENSIONAMENTO	ACCESSIBILITA'	MATERIALE RECINZ.
--------------------------------------	----------------	-------------------

PINETA ALTEZZA		LARGHEZZA	49,22	PINETA RECINZIONE	RETE METALLICA
DUNA ALTEZZA		LARGHEZZA	0	AREA RETROSTANTE	STATO:
RECINZIONE ALTEZZA	1,2	LARGHEZZA	0	PINETA	BUONO

ACCESSIBILITA' SPIAGGIA
-------------------------

MODALITA'	NUMERO	PAVIMENTAZIONE	ACCESSI	CONCESSIONE
CARRABILE	1	STERRATO	TIPOLOGIA	ESCLUSIVO CONC.
PEDONALE	0		PROPIETA'	DEM. FORESTALE

PROTEZIONE DELLA COSTA
------------------------

<input type="checkbox"/> DIFESE A MARE PARALLELE							
DIST. COSTA	INTERASSE	MATERIALE	TIPO				
<input type="checkbox"/> DIFESE A MARE RADENTI							
LUNGHEZZA	MATERIALE	TIPO					
<input checked="" type="checkbox"/> DIFESE A PENNELLO							
LUNGHEZZA	182,72	INTERASSE	361,89	MATERIALE	MASSI IN PIETRA	TIPO	EMERSE

AREA DI PERTINENZA
--------------------

PROPIETA'	DEM.MARITTIMO	N° CONCES.	103/01	INIZIO	SCADENZA
CONCESSIONARIO	Soc. Bagno Nariz di Rinieri Massimiliano e C sas			P.I.	01290730397
GESTORE	Rinieri Massimiliano				
SUPERFICIE MQ.	DIMENSI		DISTANZA ALTRE CONCESSIONI		
3000	FRONTE	40	PROFONDITA'	75	NORD 13,41 SUD 40

PROGETTO UNITARIO:	DELIBERA	38074/707	DEL	08/08/2002	COMMIT:	CSB COOP. STABILIMENTI CBR COOP BAGNINI
OGGETTO	RAZIONALIZZAZIONE ARENILE PUNTA MARINA NORD					

TITOLI EDILIZI RILASCIATI	NOTE AREA DI PERTINENZA
---------------------------	-------------------------

PG. 18023/01. PG. 64512/01 CONCESSIONE N. 247 DEL 11/03/03.	ATTIVITA': RISTORANTE STAGIONALE, BEACH VOLLEY, RACCHETTONI. ZONA A PARCHEGGIO ESTERNA ALL'AREA IN CONCESSIONE DEMANIALE. PRESENZA DI ALBERATURE.
---	---

DATA
16/03/2004
RILEVATORI
GIUNCHI - MINGUZZI
AGGIORNAMENTO
<b>PAGINA 2</b>


**COMUNE DI RAVENNA**  
 AREA 6: PIANIFICAZIONE TERRITORIALE  
 SERVIZIO PROGETTAZIONE URBANISTICA

**CENSIMENTO STRUTTURE ARENILE**

CODICE STRUTTURA	05.045		
LOC	PUNTA MARINA		
VIA	VIALE C. COLOMBO		
CIVICO	10	PARTE	
<b>CATASTO TERRENI RAVENNA</b>			
SEZIONE	FOGLIO	MAPPALE	
	RA		

**ELEMENTI COSTITUENTI L'INSIEME**

DENOMINAZIONE	Bagno Nariz	DESTINAZIONE D'USO	STABILIMENTO BALNEARE
---------------	-------------	--------------------	-----------------------

**SCHEMA STATO CONCESSIONATO**

**SCHEMA STATO RILEVATO**

**AREA DI SUPPORTO ALLA BALNEAZIONE**

DESTINAZIONE D'USO	ACCESSIBILITA'
PARCHEGGIO MQ: 730	<input type="checkbox"/> PRESENZA DI BARRIERE ARCHITETTONICHE
VERDE MQ: 0	<input type="checkbox"/> PRESENZA DI DUNA IN AREA CONCESSIONATA
ATTREZ. SPORT. MQ: 1200	DIST. DUNA EDIF. < 5 SCHEDA: 05.822
SUP TEMPORANEE: 217,13	RECINZIONE AREA: CEMENTO

**FOTO AREA A SUPPORTO DELLA BALNEAZIONE**



N. CABINE:	STATO: SUFFICIENTE
------------	--------------------

**SUPERFICI IMPERMEABILI**

PAVIMENTATA MQ:	PAVIMENTAZIONE:
-----------------	-----------------

**SUPERFICI PERMEABILI**

PAVIMENTATA MQ:	PAVIMENTAZIONE: GRANIGLIA
-----------------	---------------------------

PARCHEGGIO ESTERNO ALL'AREA IN CONCESSIONE.

**AREA DESTINATA ALLA BALNEAZIONE**

ATTIVITA':	OMBREGGIO	CAMPO SPORTIVO	AREA RICREATIVA
------------	-----------	----------------	-----------------

**SUPERFICI IMPERMEABILI**

PAVIMENTATA MQ:	PAVIMENTAZIONE:
-----------------	-----------------

**SUPERFICI PERMEABILI**

PAVIMENTATA MQ:	PAVIMENTAZIONE: GRANIGLIA
-----------------	---------------------------

N_OMBRELLONI:	ATTERRAGGIO NATANTI:
---------------	----------------------

STATO: SUFFICIENTE	LARGHEZZA:	LUNGHEZZA:
--------------------	------------	------------

**FOTO AREA DESTINATA ALLA BALNEAZIONE**



DATI PIANO ARENILE 1996		ESISTENTE DA PROGETTO UNITARIO:		DATI ULTIMA CONCESSIONE EDILIZIA:		INTERVENTO CON PROGETTO UNITARIO:	
ESISTENTE:	365	STRUTTURE FISSE:	450,69	STRUTTURE FISSE:		INTERVENTO CON PROGETTO UNITARIO:	
INTERVENTO DIRETTO:	300	PAVIMENTAZIONI FISSE:	0	PAVIMENTAZIONI FISSE:	0		
PROGETTO UNITARIO:	330	TOT. SUP. COPERTA:	450,69	TOT. SUP. COPERTA:	383		383



DATA
16/03/2004
RILEVATORI
GIUNCHI - MINGUZZI
AGGIORNAMENTO
<b>PAGINA 3</b>



# COMUNE DI RAVENNA

AREA 6: PIANIFICAZIONE TERRITORIALE E SERVIZIO PROGETTAZIONE URBANISTICA

## CENSIMENTO STRUTTURE ARENILE

Pagina 1

Pagina 2

CODICE STRUTTURA	05.045	
LOC	PUNTA MARINA	
VIA	VIALE C. COLOMBO	
CIVICO	10 PARTE	
<b>CATASTO TERRENI RAVENNA</b>		
SEZIONE	FOGLIO	MAPPALE
RA		

**ELEMENTI COSTITUENTI L'INSIEME**

DENOMINAZIONE	Bagno Nariz	DESTINAZIONE D'USO	STABILIMENTO BALNEARE
---------------	-------------	--------------------	-----------------------

<b>CORPO A</b>	COD. EDI	72082					
DESTINAZIONE/USO:	MATERIALE :	CEMENTO ARMATO					
BAR RISTORO	TIPO COSTR:	PREFABBRICATA					
CABINA	COPERTURA:	PIANA					
	INFISSI:	LEGNO, PLASTICA					
	FINITURE:	INTONACATO					
SUP. COPERTA:	247,72	H:	3,55	COLORE1:	BIANCO	2	BLU
SUP. PORTIC.:	77,91	H:	3	CONSERVAZIONE:	SUFFICIENTE		
STRUTTURA PORTICO:	REMOVIBILE	MATERIALE:	LEGNO				



<b>CORPO B</b>	COD. EDI	72081					
DESTINAZIONE/USO:	MATERIALE :	CEMENTO ARMATO					
MAGAZZINO	TIPO COSTR:	PREFABBRICATA					
MAGAZZINO	COPERTURA:	PIANA					
	INFISSI:	LEGNO					
	FINITURE:	INTONACATO					
SUP. COPERTA:	135,28	H:	2,7	COLORE1:	GIALLO	2	BLU
SUP. PORTIC.:		H:		CONSERVAZIONE:			
STRUTTURA PORTICO:		MATERIALE:					




<b>CORPO C</b>	COD. EDI						
DESTINAZIONE/USO:	MATERIALE :						
	TIPO COSTR:						
	COPERTURA:						
	INFISSI:						
	FINITURE:						
SUP. COPERTA:		H:		COLORE1:		2	
SUP. PORTIC.:		H:		CONSERVAZIONE:			
STRUTTURA PORTICO:		MATERIALE:					



<b>CORPO D</b>	COD. EDI						
DESTINAZIONE/USO:	MATERIALE :						
	TIPO COSTR:						
	COPERTURA:						
	INFISSI:						
	FINITURE:						
SUP. COPERTA:	383	H:		COLORE1:		2	
SUP. PORTIC.:		H:		CONSERVAZIONE:			
STRUTTURA PORTICO:		MATERIALE:					





DATA	 <b>COMUNE DI RAVENNA</b> AREA 6: PIANIFICAZIONE TERRITORIALE SERVIZIO PROGETTAZIONE URBANISTICA		CODICE STRUTTURA	05.046	
17/03/2004			LOC	PUNTA MARINA	
RILEVATORI	<b>CENSIMENTO STRUTTURE ARENILE</b>			VIA	VIALE C. COLOMBO
GIUNCHI - MINGUZZI				CIVICO	12
AGGIORNAMENTO	Pagina 2			ZONA PIANO ARENILE 96:	A-B4
PAGINA 1	Pagina 3			<b>CATASTO TERRENI RAVENNA</b>	
			SEZIONE	FOGLIO	MAPPALE
			RA		

## ELEMENTI COSTITUENTI L'INSIEME

DENOMINAZIONE	Bagno Kamala	DESTINAZIONE D'USO	STABILIMENTO BALNEARE
---------------	--------------	--------------------	-----------------------

VINCOLI AMBIENTALI	DINAMICA COSTA	EROSIONE	TRATTO:
--------------------	----------------	----------	---------

<input checked="" type="checkbox"/> PAESISTICO LR 31/2000 -L.R. 27/88 -L.R. 1497/39 -L.R. 1039/39 -L.R. 431/85	<input type="checkbox"/> RNS <input checked="" type="checkbox"/> IDROGEOLOGICO <input checked="" type="checkbox"/> SIC <input type="checkbox"/> ZPS	<b>CONNESSIONE RETI</b> CICLABILE >300ML AUTOBUS <300ML PARCHEGGI <300ML AUTOSTRADA >10KM STATALE >1KM PROVINCIALE >1KM		
--	--	---	--	--

NOTE ZONA	ACCESSIBILITA'	MATERIALE RECINZ.
EX BAGNO EVA DAY.	PINETA RECINZIONE	RETE METALLICA

PRESENZA DI FILTRI E DIMENSIONAMENTO	ACCESSIBILITA'	MATERIALE RECINZ.
PINETA ALTEZZA <input type="text"/> LARGHEZZA 53,42 DUNA ALTEZZA <input type="text"/> LARGHEZZA 0 RECINZIONE ALTEZZA 1,2 LARGHEZZA 0	AREA RETROSTANTE PINETA	STATO: BUONO

## ACCESSIBILITA' SPIAGGIA

MODALITA'	NUMERO	PAVIMENTAZIONE	ACCESSI	CONCESSIONE
CARRABILE	1	STERRATO	TIPOLOGIA NON ESCLUSIVO	CONC.
PEDONALE	0		PROPRIETA' DEM. FORESTALE	

## PROTEZIONE DELLA COSTA

<input type="checkbox"/> DIFESE A MARE PARALLELE DIST. COSTA <input type="text"/> INTERASSE <input type="text"/> MATERIALE <input type="text"/> TIPO <input type="text"/> <input type="checkbox"/> DIFESE A MARE RADENTI LUNGHEZZA <input type="text"/> MATERIALE <input type="text"/> TIPO <input type="text"/> <input checked="" type="checkbox"/> DIFESE A PENNELLO LUNGHEZZA 182,72 INTERASSE 361,89 MATERIALE MASSI IN PIETRA TIPO EMERSE
---

## AREA DI PERTINENZA

PROPRIETA'	DEM.MARITTIMO	N° CONCES.	INIZIO	SCADENZA
CONCESSIONARIO	Tondo Antonella		P.I.	NDNNL60D56F842X
GESTORE	Tondo Antonella			
SUPERFICIE MQ.	DIMENSI	DISTANZA ALTRE CONCESSIONI		
2490	FRONTE 30 PROFONDITA' 83	NORD 40	SUD 115,56	

PROGETTO UNITARIO:	DELIBERA 38074/707	DEL 08/08/2002	COMMIT:	CSB COOP. STABILIMENTI CBR COOP BAGNINI
OGGETTO	RAZIONALIZZAZIONE ARENILE PUNTA MARINA NORD			

## TITOLI EDILIZI RILASCIATI

PG. 10557/01 CONCESSIONE 2200 DEL 25/01/02 PER AMPLIAMENTO E MANUTENZIONE STRAORDINARIA DELLO STABILIMENTO.	<b>NOTE AREA DI PERTINENZA</b> NUMERO CABINE: 14, NUMERO DOCCE APERTE: 2 NUMERO DOCCE CHIUSE: 2, NUMERO LETTINI: 200 NUMERO OMBRELLONI: 50, NUMERO WC: 4 NUMERO LAVAPIEDI: 1 ATTIVITA': RISTORANTE STAGIONALE, BEACH VOLLEY, RACCHETTONI, ACCESSIBILITA' DISABILI.
---	--

DATA
17/03/2004
RILEVATORI
GIUNCHI - MINGUZZI
AGGIORNAMENTO
<b>PAGINA 2</b>



# COMUNE DI RAVENNA

AREA 6: PIANIFICAZIONE TERRITORIALE  
SERVIZIO PROGETTAZIONE URBANISTICA

## CENSIMENTO STRUTTURE ARENILE

Pagina 1
Pagina 3

CODICE STRUTTURA	05.046		
LOC	PUNTA MARINA		
VIA	VIALE C. COLOMBO		
CIVICO	12	PARTE	B
<b>CATASTO TERRENI RAVENNA</b>			
SEZIONE	FOGLIO	MAPPALE	
RA			

**ELEMENTI COSTITUENTI L'INSIEME**

DENOMINAZIONE	Bagno Kamala	DESTINAZIONE D'USO	STABILIMENTO BALNEARE
---------------	--------------	--------------------	-----------------------

**SCHEMA STATO CONCESSIONATO**

**SCHEMA STATO RILEVATO**

**AREA DI SUPPORTO ALLA BALNEAZIONE**

DESTINAZIONE D'USO	ACCESSIBILITA'
PARCHEGGIO MQ: 205	<input type="checkbox"/> PRESENZA DI BARRIERE ARCHITETTONICHE
VERDE MQ: 486	<input type="checkbox"/> PRESENZA DI DUNA IN AREA CONCESSIONATA
ATTREZ. SPORT. MQ: 1170	DIST. DUNA EDIF. < 5    SCHEDA: 05.822
SUP TEMPORANEE: 121,20	RECINZIONE AREA: RETE METALLICA

**FOTO AREA A SUPPORTO DELLA BALNEAZIONE**



**SUPERFICI IMPERMEABILI**

PAVIMENTATA MQ:	PAVIMENTAZIONE:
-----------------	-----------------

**SUPERFICI PERMEABILI**

PAVIMENTATA MQ:	PAVIMENTAZIONE: LASTRE CEMENTO
-----------------	--------------------------------

PORZIONE DI PAVIMENTAZIONE IN LEGNO:

N. CABINE: 14	STATO: SUFFICIENTE
---------------	--------------------

**AREA DESTINATA ALLA BALNEAZIONE**

ATTIVITA':	OMBREGGIO	CAMPO SPORTIVO	AREA RICREATIVA
------------	-----------	----------------	-----------------

**SUPERFICI IMPERMEABILI**

PAVIMENTATA MQ:	PAVIMENTAZIONE:
-----------------	-----------------

**SUPERFICI PERMEABILI**

PAVIMENTATA MQ:	PAVIMENTAZIONE: LASTRE CEMENTO
-----------------	--------------------------------

N_OMBRELLONI: 50	ATTERRAGGIO NATANTI:
------------------	----------------------

STATO: SUFFICIENTE	LARGHEZZA:	LUNGHEZZA:
--------------------	------------	------------

**FOTO AREA DESTINATA ALLA BALNEAZIONE**



DATI PIANO ARENILE 1996		ESISTENTE DA PROGETTO UNITARIO:		DATI ULTIMA CONCESSIONE EDILIZIA:		INTERVENTO CON PROGETTO UNITARIO:	
ESISTENTE:	205	STRUTTURE FISSE:	268,54	STRUTTURE FISSE:		INTERVENTO CON PROGETTO UNITARIO:	
INTERVENTO DIRETTO:	210	PAVIMENTAZIONI FISSE:	20,9	PAVIMENTAZIONI FISSE:	0		
PROGETTO UNITARIO:	230	TOT. SUP. COPERTA:	289,44	TOT. SUP. COPERTA:	260		260



DATA
17/03/2004
RILEVATORI
GIUNCHI - MINGUZZI
AGGIORNAMENTO
<b>PAGINA 3</b>

**COMUNE DI RAVENNA**  
 AREA 6: PIANIFICAZIONE TERRITORIALE E  
 SERVIZIO PROGETTAZIONE URBANISTICA

**CENSIMENTO STRUTTURE ARENILE**

CODICE STRUTTURA	05.046		
LOC	PUNTA MARINA		
VIA	VIALE C. COLOMBO		
CIVICO	12	PARTE	B

<b>CATASTO TERRENI RAVENNA</b>		
SEZIONE	FOGLIO	MAPPALE
RA		

**ELEMENTI COSTITUENTI L'INSIEME**

DENOMINAZIONE	Bagno Kamala	DESTINAZIONE D'USO	STABILIMENTO BALNEARE
---------------	--------------	--------------------	-----------------------

<b>CORPO A</b>	COD. EDI	72080					
DESTINAZIONE/USO:	MATERIALE:	CEMENTO ARMATO					
BAR RISTORO	TIPO COSTR:	PREFABBRICATA					
	COPERTURA:	PIANA					
	INFISSI:	LEGN.ALLUM.MET.					
	FINITURE:	INTONACATO					
SUP. COPERTA:	181,14	H:	3,5	COLORE1:	BIANCO	2	GIALLO
SUP. PORTIC.:	49,2	H:	3,5	CONSERVAZIONE:	SUFFICIENTE		
STRUTTURA PORTICO:	FISSA	MATERIALE:	LEGNO				



<b>CORPO B</b>	COD. EDI	72129					
DESTINAZIONE/USO:	MATERIALE:	MURATURA					
CABINA	TIPO COSTR:	PREFABBRICATA					
RISTORANTE	COPERTURA:	PIANA					
GUARDIANIA	INFISSI:	LEGNO					
	FINITURE:	INTONACATO					
SUP. COPERTA:	35,7	H:	2,5	COLORE1:	BIANCO	2	GIALLO
SUP. PORTIC.:		H:		CONSERVAZIONE:	SUFFICIENTE		
STRUTTURA PORTICO:		MATERIALE:					




<b>CORPO C</b>	COD. EDI	72619					
DESTINAZIONE/USO:	MATERIALE:	CEMENTO ARMATO					
CABINA	TIPO COSTR:	PREFABBRICATA					
SERVIZIO IGIENICO	COPERTURA:	PIANA					
	INFISSI:	LEGNO					
	FINITURE:	INTONACATO					
SUP. COPERTA:	43,8	H:	2,5	COLORE1:	BIANCO	2	GIALLO
SUP. PORTIC.:		H:		CONSERVAZIONE:			
STRUTTURA PORTICO:		MATERIALE:					



<b>CORPO D</b>	COD. EDI						
DESTINAZIONE/USO:	MATERIALE:						
	TIPO COSTR:						
	COPERTURA:						
	INFISSI:						
	FINITURE:						
SUP. COPERTA:		H:		COLORE1:		2	
SUP. PORTIC.:		H:		CONSERVAZIONE:			
STRUTTURA PORTICO:		MATERIALE:					





DATA	 <b>COMUNE DI RAVENNA</b> AREA 6: PIANIFICAZIONE TERRITORIALE SERVIZIO PROGETTAZIONE URBANISTICA		CODICE STRUTTURA	05.047	
17/03/2004			LOC	PUNTA MARINA	
RILEVATORI	<b>CENSIMENTO STRUTTURE ARENILE</b>			VIA	VIALE C. COLOMBO
GIUNCHI - MINGUZZI				CIVICO	14 PARTE
AGGIORNAMENTO	Pagina 2			ZONA PIANO ARENILE 96:	A-B4
PAGINA 1	Pagina 3			<b>CATASTO TERRENI RAVENNA</b>	
			SEZIONE	FOGLIO	MAPPALE
			RA		

## ELEMENTI COSTITUENTI L'INSIEME

DENOMINAZIONE	Bagno Baloo	DESTINAZIONE D'USO	STABILIMENTO BALNEARE
---------------	-------------	--------------------	-----------------------

VINCOLI AMBIENTALI	DINAMICA COSTA	STABILE	TRATTO:
--------------------	----------------	---------	---------

<input checked="" type="checkbox"/> PAESISTICO LR 31/2000 -L.R. 27/88 -L.R. 1497/39 -L.R. 1039/39 -L.R. 431/85	<input type="checkbox"/> RNS <input checked="" type="checkbox"/> IDROGEOLOGICO <input checked="" type="checkbox"/> SIC <input type="checkbox"/> ZPS	<b>CONNESSIONE RETI</b> CICLABILE >300ML AUTOBUS <300ML PARCHEGGI <300ML AUTOSTRADA >10KM STATALE >1KM PROVINCIALE >1KM		
--	--	---	--	--

NOTE ZONA	
-----------	--

PRESENZA DI FILTRI E DIMENSIONAMENTO	ACCESSIBILITA'	MATERIALE RECINZ.
--------------------------------------	----------------	-------------------

PINETA ALTEZZA		LARGHEZZA	47,27	PINETA RECINZIONE	RETE METALLICA
DUNA ALTEZZA		LARGHEZZA	0	AREA RETROSTANTE	STATO:
RECINZIONE ALTEZZA	1,2	LARGHEZZA	0	PINETA	BUONO

ACCESSIBILITA' SPIAGGIA
-------------------------

MODALITA'	NUMERO	PAVIMENTAZIONE	ACCESSI	CONCESSIONE
CARRABILE	2	STERRATO	TIPOLOGIA	NON ESCLUSIVO CONC.
PEDONALE	0		PROPRIETA'	DEM. FORESTALE

PROTEZIONE DELLA COSTA
------------------------

<input type="checkbox"/> DIFESE A MARE PARALLELE							
DIST. COSTA	INTERASSE	MATERIALE	TIPO				
<input type="checkbox"/> DIFESE A MARE RADENTI							
LUNGHEZZA	MATERIALE	TIPO					
<input checked="" type="checkbox"/> DIFESE A PENNELLO							
LUNGHEZZA	182,72	INTERASSE	361,89	MATERIALE	MASSI IN PIETRA	TIPO	EMERSE

AREA DI PERTINENZA
--------------------

PROPRIETA'	DEM.MARITTIMO	N° CONCES.	65/01	INIZIO	SCADENZA
CONCESSIONARIO	Soc. Arcibaldo s.a.s. di mongiusti Sonia e C.			P.I.	
GESTORE	Mongiusti Sonia				
SUPERFICIE MQ.	DIMENSI		DISTANZA ALTRE CONCESSIONI		
6214,28	FRONTE	40	PROFONDITA'	100	NORD 115,56 SUD 46,55

PROGETTO UNITARIO:	DELIBERA	38074/707	DEL	08/08/2002	COMMIT:	CSB COOP. STABILIMENTI CBR COOP BAGNINI
OGGETTO	RAZIONALIZZAZIONE ARENILE PUNTA MARINA NORD					

TITOLI EDILIZI RILASCIATI	NOTE AREA DI PERTINENZA
---------------------------	-------------------------

	ATTIVITÀ: RISTORANTE STAGIONALE, BEACH VOLLEY, RACCHETTONI, ACCESSIBILITÀ DISABILI. CAMPO SPORTIVO FUORI CONCESSIONE DEMANIALE E IN AREA RETROSTANTE LA DUNA.
--	--

DATA
17/03/2004
RILEVATORI
GIUNCHI - MINGUZZI
AGGIORNAMENTO
<b>PAGINA 2</b>


**COMUNE DI RAVENNA**  
 AREA 6: PIANIFICAZIONE TERRITORIALE  
 SERVIZIO PROGETTAZIONE URBANISTICA

**CENSIMENTO STRUTTURE ARENILE**

CODICE STRUTTURA	05.047		
LOC	PUNTA MARINA		
VIA	VIALE C. COLOMBO		
CIVICO	14	PARTE	
<b>CATASTO TERRENI RAVENNA</b>			
SEZIONE	FOGLIO	MAPPALE	
	RA		

**ELEMENTI COSTITUENTI L'INSIEME**

DENOMINAZIONE	Bagno Baloo	DESTINAZIONE D'USO	STABILIMENTO BALNEARE
---------------	-------------	--------------------	-----------------------

**SCHEMA STATO CONCESSIONATO**

**SCHEMA STATO RILEVATO**

**AREA DI SUPPORTO ALLA BALNEAZIONE**

DESTINAZIONE D'USO	ACCESSIBILITA'
PARCHEGGIO MQ: 544	<input type="checkbox"/> PRESENZA DI BARRIERE ARCHITETTONICHE
VERDE MQ: 0	<input type="checkbox"/> PRESENZA DI DUNA IN AREA CONCESSIONATA
ATTREZ. SPORT. MQ: 1020	DIST. DUNA/EDIF. >5<10 SCHEDA: 05.823
SUP TEMPORANEE: 407,84	RECINZIONE AREA: RETE METALLICA

**FOTO AREA A SUPPORTO DELLA BALNEAZIONE**



**SUPERFICI IMPERMEABILI**

PAVIMENTATA MQ:	PAVIMENTAZIONE:
-----------------	-----------------

**SUPERFICI PERMEABILI**

PAVIMENTATA MQ:	PAVIMENTAZIONE: LASTRE CEMENTO
-----------------	--------------------------------

CAMPO SPORTIVO FUORI DALL'AREA IN CONCESSIONE E RETROSTANTE LA DUNA. PARCHEGGIO CON STRUTTURE TEMPORANEE IN FERRO TEMPORANEE.

N. CABINE:	STATO: SUFFICIENTE
------------	--------------------

**AREA DESTINATA ALLA BALNEAZIONE**

ATTIVITA':	OMBREGGIO	CAMPO SPORTIVO	RIMESSAGGIO
------------	-----------	----------------	-------------

**SUPERFICI IMPERMEABILI**

PAVIMENTATA MQ:	PAVIMENTAZIONE:
-----------------	-----------------

**SUPERFICI PERMEABILI**

PAVIMENTATA MQ:	PAVIMENTAZIONE: LASTRE CEMENTO
-----------------	--------------------------------

N_OMBRELLONI:	ATTERRAGGIO NATANTI:
---------------	----------------------

STATO: SUFFICIENTE	LARGHEZZA:	LUNGHEZZA:
--------------------	------------	------------

**FOTO AREA DESTINATA ALLA BALNEAZIONE**



DATI PIANO ARENILE 1996		ESISTENTE DA PROGETTO UNITARIO:		DATI ULTIMA CONCESSIONE EDILIZIA:		INTERVENTO CON PROGETTO UNITARIO:	
ESISTENTE:	675	STRUTTURE FISSE:	308,52	STRUTTURE FISSE:		INTERVENTO CON PROGETTO UNITARIO:	
INTERVENTO DIRETTO:	520	PAVIMENTAZIONI FISSE:	85,7	PAVIMENTAZIONI FISSE:	0		
PROGETTO UNITARIO:	575	TOT. SUP. COPERTA:	394,22	TOT. SUP. COPERTA:	0		355



DATA
17/03/2004
RILEVATORI
GIUNCHI - MINGUZZI
AGGIORNAMENTO
<b>PAGINA 3</b>

CODICE STRUTTURA	05.047	
LOC	PUNTA MARINA	
VIA	VIALE C. COLOMBO	
CIVICO	14 PARTE	
<b>CATASTO TERRENI RAVENNA</b>		
SEZIONE	FOGLIO	MAPPALE
RA		

**ELEMENTI COSTITUENTI L'INSIEME**

DENOMINAZIONE	Bagno Baloo	DESTINAZIONE D'USO	STABILIMENTO BALNEARE
---------------	-------------	--------------------	-----------------------

<b>CORPO A</b>	COD. EDI	72076				
DESTINAZIONE/USO:	MATERIALE :	CEMENTO ARMATO				
BAR RISTORO	TIPO COSTR:	PREFABBRICATA				
CABINA	COPERTURA:	PIANA				
SERVIZIO IGIENICO	INFISSI:	LEGNO,METALLO				
	FINITURE:	INTONACATO				
SUP. COPERTA:	0	H:	3,5	COLORE1:	BIANCO	2
SUP. PORTIC.:		H:		CONSERVAZIONE:	SUFFICIENTE	
STRUTTURA PORTICO:		MATERIALE:				



<b>CORPO B</b>	COD. EDI	72618					
DESTINAZIONE/USO:	MATERIALE :	CEMENTO ARMATO					
CABINA	TIPO COSTR:	PREFABBRICATA					
RIMESSAGGIO	COPERTURA:	PIANA					
	INFISSI:	LEGNO					
	FINITURE:	INTONACATO					
SUP. COPERTA:	0	H:	3	COLORE1:	VERDE	2	VERDE
SUP. PORTIC.:		H:		CONSERVAZIONE:	SUFFICIENTE		
STRUTTURA PORTICO:		MATERIALE:					




<b>CORPO C</b>	COD. EDI					
DESTINAZIONE/USO:	MATERIALE :					
	TIPO COSTR:					
	COPERTURA:					
	INFISSI:					
	FINITURE:					
SUP. COPERTA:		H:		COLORE1:		2
SUP. PORTIC.:		H:		CONSERVAZIONE:		
STRUTTURA PORTICO:		MATERIALE:				



<b>CORPO D</b>	COD. EDI					
DESTINAZIONE/USO:	MATERIALE :					
	TIPO COSTR:					
	COPERTURA:					
	INFISSI:					
	FINITURE:					
SUP. COPERTA:		H:		COLORE1:		2
SUP. PORTIC.:		H:		CONSERVAZIONE:		
STRUTTURA PORTICO:		MATERIALE:				



DATA	 <b>COMUNE DI RAVENNA</b> AREA 6: PIANIFICAZIONE TERRITORIALE SERVIZIO PROGETTAZIONE URBANISTICA		CODICE STRUTTURA	05.048	
17/03/2004			LOC	PUNTA MARINA	
RILEVATORI	<b>CENSIMENTO STRUTTURE ARENILE</b>			VIA	VIALE C. COLOMBO
GIUNCHI - MINGUZZI				CIVICO	16
AGGIORNAMENTO	Pagina 2			ZONA PIANO ARENILE 96:	A-B4
PAGINA 1	Pagina 3			<b>CATASTO TERRENI RAVENNA</b>	
			SEZIONE	FOGLIO	MAPPALE
			RA		

## ELEMENTI COSTITUENTI L'INSIEME

DENOMINAZIONE	Bagno Coconut (Bagno Tribeca)	DESTINAZIONE D'USO	STABILIMENTO BALNEARE
---------------	-------------------------------	--------------------	-----------------------

VINCOLI AMBIENTALI	DINAMICA COSTA	STABILE	TRATTO:
--------------------	----------------	---------	---------

<input checked="" type="checkbox"/> PAESISTICO LR 31/2000	<input type="checkbox"/> RNS
-L.R. 27/88	<input checked="" type="checkbox"/> IDROGEOLOGICO
-L.R. 1497/39	<input checked="" type="checkbox"/> SIC
-L.R. 1039/39	<input type="checkbox"/> ZPS
-L.R. 431/85	

## CONNESSIONE RETI

CICLABILE	>300ML
AUTOBUS	<300ML
PARCHEGGI	<300ML
AUTOSTRADA	>10KM
STATALE	>1KM
PROVINCIALE	>1KM



## NOTE ZONA

EX BAGNO COCONUTS.

## PRESENZA DI FILTRI E DIMENSIONAMENTO

PINETA	ALTEZZA		LARGHEZZA	57,27
DUNA	ALTEZZA		LARGHEZZA	0
RECINZIONE	ALTEZZA	1,2	LARGHEZZA	0

## ACCESSIBILITA'

PINETA RECINZIONE	RETE METALLICA
AREA RETROSTANTE	STATO:
PINETA	BUONO

## MATERIALE RECINZ.

## ACCESSIBILITA' SPIAGGIA

MODALITA'	NUMERO	PAVIMENTAZIONE	ACCESSI	CONCESSIONE
CARRABILE	2	STERRATO	TIPOLOGIA	NON ESCLUSIVO
PEDONALE	0		PROPIETA'	DEM. FORESTALE

## PROTEZIONE DELLA COSTA

 DIFESE A MARE PARALLELE

DIST. COSTA		INTERASSE		MATERIALE		TIPO	
-------------	--	-----------	--	-----------	--	------	--

 DIFESE A MARE RADENTI

LUNGHEZZA		MATERIALE		TIPO	
-----------	--	-----------	--	------	--

 DIFESE A PENNELLO

LUNGHEZZA	182,72	INTERASSE	361,89	MATERIALE	MASSI IN PIETRA	TIPO	EMERSE
-----------	--------	-----------	--------	-----------	-----------------	------	--------

## AREA DI PERTINENZA

PROPIETA'	DEM.MARITTIMO	N° CONCES.	116/03	INIZIO		SCADENZA	
-----------	---------------	------------	--------	--------	--	----------	--

CONCESSIONARIO	Soc. Grand Soleil s.a.s. di Pierini Edvige in Zazzi	P.I.	01321970392
----------------	---	------	-------------

GESTORE	Pierini Edvige
---------	----------------

SUPERFICIE MQ.	DIMENSI	DISTANZA ALTRE CONCESSIONI
----------------	---------	----------------------------

2200	FRONTE	30	PROFONDITA'	74	NORD	46,55	SUD	44,34
------	--------	----	-------------	----	------	-------	-----	-------

PROGETTO UNITARIO:	DELIBERA	38074/707	DEL	08/08/2002	COMMIT:	CSB COOP. STABILIMENTI
--------------------	----------	-----------	-----	------------	---------	------------------------

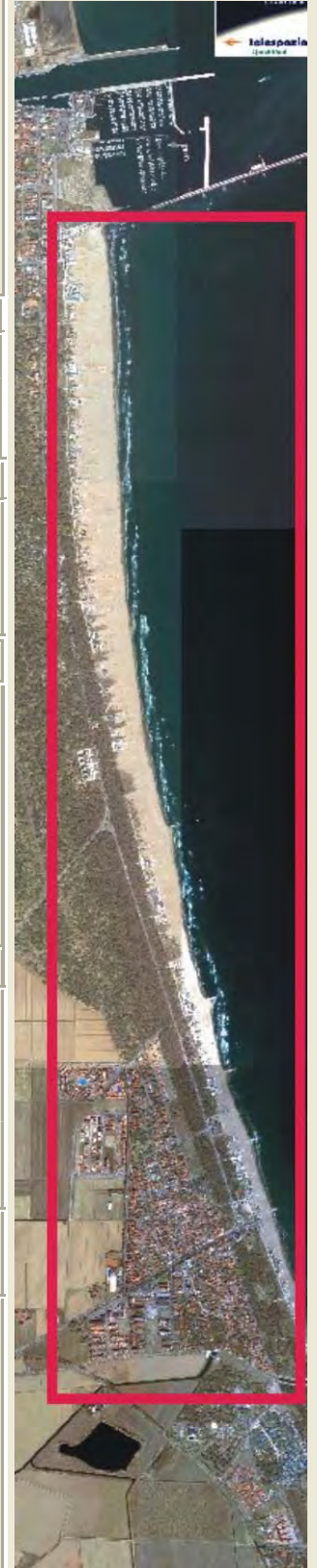
OGGETTO	RAZIONALIZZAZIONE ARENILE PUNTA MARINA NORD	CBR COOP BAGNINI
---------	---	------------------

## TITOLI EDILIZI RILASCIATI

PG. 26201/99 DEL 25/06/99 CONCESSIONE N. 98/04 PER MANUTENZIONE STRAORDINARIA E MODIFICHE INTERNE ALLO STABILIMENTO.

## NOTE AREA DI PERTINENZA

ATTIVITA': RISTORANTE STAGIONALE, BEACH VOLLEY, RACCHETTONI, ACCESSIBILITA' DISABILI. AREA A PARCHEGGIO FUORI DAL PERIMETRO DI CONCESSIONE DEMANIALE E PRESENZA DI STRUTTURA TEMPORANEA IN PALI DI CEMENTO E TUBI IN FERRO PER OMBREGGIO.



DATA
17/03/2004
RILEVATORI
GIUNCHI - MINGUZZI
AGGIORNAMENTO
<b>PAGINA 2</b>

**COMUNE DI RAVENNA**  
 AREA 6: PIANIFICAZIONE TERRITORIALE  
 SERVIZIO PROGETTAZIONE URBANISTICA

**CENSIMENTO STRUTTURE ARENILE**

Pagina 1                      Pagina 3

CODICE STRUTTURA	05.048		
LOC	PUNTA MARINA		
VIA	VIALE C. COLOMBO		
CIVICO	16	PARTE	B
<b>CATASTO TERRENI RAVENNA</b>			
SEZIONE	FOGLIO	MAPPALE	
RA			

**ELEMENTI COSTITUENTI L'INSIEME**

DENOMINAZIONE	Bagno Coconut (Bagno Tribeca)	DESTINAZIONE D'USO	STABILIMENTO BALNEARE
---------------	-------------------------------	--------------------	-----------------------

**SCHEMA STATO CONCESSIONATO**

**SCHEMA STATO RILEVATO**

**AREA DI SUPPORTO ALLA BALNEAZIONE**

DESTINAZIONE D'USO	ACCESSIBILITA'
PARCHEGGIO MQ: 200	<input type="checkbox"/> PRESENZA DI BARRIERE ARCHITETTONICHE
VERDE MQ: 352	<input type="checkbox"/> PRESENZA DI DUNA IN AREA CONCESSIONATA
ATTREZ. SPORT. MQ: 700	DIST. DUNA EDIF. < 5      SCHEDA: 05.825
SUP TEMPORANEE: 0,00	RECINZIONE AREA:

**FOTO AREA A SUPPORTO DELLA BALNEAZIONE**



N. CABINE:		STATO:	SUFFICIENTE
------------	--	--------	-------------

**SUPERFICI IMPERMEABILI**

PAVIMENTATA MQ:		PAVIMENTAZIONE:	
-----------------	--	-----------------	--

**SUPERFICI PERMEABILI**

PAVIMENTATA MQ:		PAVIMENTAZIONE:	LASTRE CEMENTO
-----------------	--	-----------------	----------------

AREA A PARCHEGGIO CON STRUTTURA IN METALLO ESTERNA ALL'AREA IN CONCESSIONE.

**FOTO AREA DESTINATA ALLA BALNEAZIONE**



**AREA DESTINATA ALLA BALNEAZIONE**

ATTIVITA':	OMBREGGIO	CAMPO SPORTIVO	AREA RICREATIVA
------------	-----------	----------------	-----------------

**SUPERFICI IMPERMEABILI**

PAVIMENTATA MQ:		PAVIMENTAZIONE:	
-----------------	--	-----------------	--

**SUPERFICI PERMEABILI**

PAVIMENTATA MQ:		PAVIMENTAZIONE:	GRTANIGLIA
-----------------	--	-----------------	------------

N_OMBRELLONI:		ATTERRAGGIO NATANTI:	
---------------	--	----------------------	--

STATO:	SUFFICIENTE	LARGHEZZA:		LUNGHEZZA:	
--------	-------------	------------	--	------------	--

DATI PIANO ARENILE 1996		ESISTENTE DA PROGETTO UNITARIO:		DATI ULTIMA CONCESSIONE EDILIZIA:		INTERVENTO CON PROGETTO UNITARIO:	
ESISTENTE:	395	STRUTTURE FISSE:	274,04	STRUTTURE FISSE:		INTERVENTO CON PROGETTO UNITARIO:	
INTERVENTO DIRETTO:	325	PAVIMENTAZIONI FISSE:	30,84	PAVIMENTAZIONI FISSE:	0		
PROGETTO UNITARIO:	355	TOT. SUP. COPERTA:	304,88	TOT. SUP. COPERTA:	0		274



DATA
17/03/2004
RILEVATORI
GIUNCHI - MINGUZZI
AGGIORNAMENTO
<b>PAGINA 3</b>


**COMUNE DI RAVENNA**  
 AREA 6: PIANIFICAZIONE TERRITORIALE E  
 SERVIZIO PROGETTAZIONE URBANISTICA

**CENSIMENTO STRUTTURE ARENILE**

CODICE STRUTTURA	05.048		
LOC	PUNTA MARINA		
VIA	VIALE C. COLOMBO		
CIVICO	16	PARTE	B
<b>CATASTO TERRENI RAVENNA</b>			
SEZIONE	FOGLIO	MAPPALE	
RA			

**ELEMENTI COSTITUENTI L'INSIEME**

<b>DENOMINAZIONE</b>	Bagno Coconut (Bagno Tribeca)	<b>DESTINAZIONE D'USO</b>	STABILIMENTO BALNEARE
----------------------	-------------------------------	---------------------------	-----------------------

<b>CORPO A</b>		<b>COD. EDI</b>	72384
<b>DESTINAZIONE/USO:</b>	<b>MATERIALE :</b>	CEMENTO ARMATO	
BAR RISTORO	<b>TIPO COSTR:</b>	PREFABBRICATA	
CABINA	<b>COPERTURA:</b>	PIANA	
	<b>INFISSI:</b>	LEGNO, ALLUMINIO	
	<b>FINITURE:</b>	INTONACATO	
<b>SUP. COPERTA:</b>	0	<b>H:</b>	3,5
<b>COLORE1:</b>	BIANCO	2	BLU
<b>SUP. PORTIC.:</b>	74,04	<b>H:</b>	3,5
<b>CONSERVAZIONE:</b>	SUFFICIENTE		
<b>STRUTTURA PORTICO:</b>	FISSA	<b>MATERIALE:</b>	CEMENTO ARMATO



<b>CORPO B</b>		<b>COD. EDI</b>	72075
<b>DESTINAZIONE/USO:</b>	<b>MATERIALE :</b>	CEMENTO ARMATO	
MAGAZZINO	<b>TIPO COSTR:</b>	PREFABBRICATA	
CABINA	<b>COPERTURA:</b>	PIANA	
GUARDIANIA	<b>INFISSI:</b>	LEGNO	
	<b>FINITURE:</b>	INTONACATO	
<b>SUP. COPERTA:</b>	0	<b>H:</b>	3
<b>COLORE1:</b>	AZZURRO	2	BLU
<b>SUP. PORTIC.:</b>		<b>H:</b>	
<b>CONSERVAZIONE:</b>	SUFFICIENTE		
<b>STRUTTURA PORTICO:</b>		<b>MATERIALE:</b>	




<b>CORPO C</b>		<b>COD. EDI</b>	72711
<b>DESTINAZIONE/USO:</b>	<b>MATERIALE :</b>	CEMENTO ARMATO	
CABINA	<b>TIPO COSTR:</b>	PREFABBRICATA	
	<b>COPERTURA:</b>	DUE FALDE	
	<b>INFISSI:</b>	LEGNO	
	<b>FINITURE:</b>	INTONACATO	
<b>SUP. COPERTA:</b>	0	<b>H:</b>	2,5
<b>COLORE1:</b>	AZZURRO	2	BLU
<b>SUP. PORTIC.:</b>		<b>H:</b>	
<b>CONSERVAZIONE:</b>	SUFFICIENTE		
<b>STRUTTURA PORTICO:</b>		<b>MATERIALE:</b>	



<b>CORPO D</b>		<b>COD. EDI</b>	
<b>DESTINAZIONE/USO:</b>	<b>MATERIALE :</b>		
	<b>TIPO COSTR:</b>		
	<b>COPERTURA:</b>		
	<b>INFISSI:</b>		
	<b>FINITURE:</b>		
<b>SUP. COPERTA:</b>		<b>H:</b>	
<b>COLORE1:</b>		2	
<b>SUP. PORTIC.:</b>		<b>H:</b>	
<b>CONSERVAZIONE:</b>			
<b>STRUTTURA PORTICO:</b>		<b>MATERIALE:</b>	


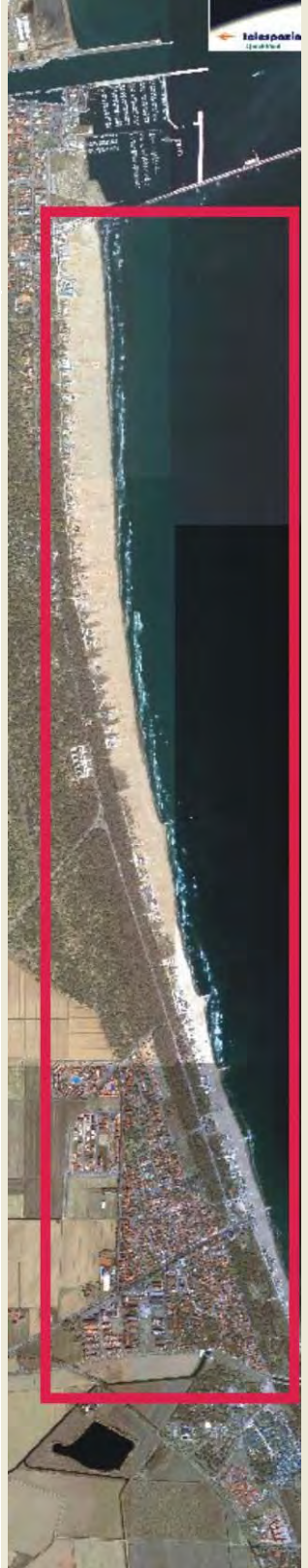


DATA	 <b>COMUNE DI RAVENNA</b> AREA 6: PIANIFICAZIONE TERRITORIALE SERVIZIO PROGETTAZIONE URBANISTICA		CODICE STRUTTURA	05.049	
17/03/2004			LOC	PUNTA MARINA	
RILEVATORI	<b>CENSIMENTO STRUTTURE ARENILE</b>			VIA	VIALE C. COLOMBO
GIUNCHI - MINGUZZI				CIVICO	18 PARTE
AGGIORNAMENTO	Pagina 2			ZONA PIANO ARENILE 96:	A-B3
PAGINA 1	Pagina 3			<b>CATASTO TERRENI RAVENNA</b>	
			SEZIONE	FOGLIO	MAPPALE
			RA		

## ELEMENTI COSTITUENTI L'INSIEME

DENOMINAZIONE	Bagno Mare Blu	DESTINAZIONE D'USO	STABILIMENTO BALNEARE
---------------	----------------	--------------------	-----------------------

VINCOLI AMBIENTALI	DINAMICA COSTA	STABILE	TRATTO:
--------------------	----------------	---------	---------

<input checked="" type="checkbox"/> PAESISTICO LR 31/2000 -L.R. 27/88 -L.R. 1497/39 -L.R. 1039/39 -L.R. 431/85	<input type="checkbox"/> RNS <input checked="" type="checkbox"/> IDROGEOLOGICO <input checked="" type="checkbox"/> SIC <input type="checkbox"/> ZPS	<b>CONNESSIONE RETI</b> CICLABILE >300ML AUTOBUS <300ML PARCHEGGI <300ML AUTOSTRADA >10KM STATALE >1KM PROVINCIALE >1KM		
--	--	---	--	--

NOTE ZONA	
-----------	--

PRESENZA DI FILTRI E DIMENSIONAMENTO	ACCESSIBILITA'	MATERIALE RECINZ.
--------------------------------------	----------------	-------------------

PINETA ALTEZZA		LARGHEZZA	52,1	PINETA RECINZIONE	CEMENTO ARMATO
DUNA ALTEZZA		LARGHEZZA	0	AREA RETROSTANTE	STATO:
RECINZIONE ALTEZZA	1	LARGHEZZA	0	PINETA	BUONO

ACCESSIBILITA' SPIAGGIA
-------------------------

MODALITA'	NUMERO	PAVIMENTAZIONE	ACCESSI	CONCESSIONE
CARRABILE	2	STERRATO	TIPOLOGIA	NON ESCLUSIVO CONC.
PEDONALE	0		PROPIETA'	DEM. FORESTALE

PROTEZIONE DELLA COSTA
------------------------

<input type="checkbox"/> DIFESE A MARE PARALLELE							
DIST. COSTA	INTERASSE	MATERIALE	TIPO				
<input type="checkbox"/> DIFESE A MARE RADENTI							
LUNGHEZZA	MATERIALE	TIPO					
<input checked="" type="checkbox"/> DIFESE A PENNELLO							
LUNGHEZZA	182,72	INTERASSE	361,89	MATERIALE	MASSI IN PIETRA	TIPO	EMERSE

AREA DI PERTINENZA
--------------------

PROPIETA'	DEM.MARITTIMO	N° CONCES.	78/03	INIZIO	01/01/2002	SCADENZA	31/12/2007
CONCESSIONARIO	soc. Bagno Mare Blu di De Zordo Riccardo e c. s.a.s.				P.I.	00930540398	
GESTORE	De Zordo Riccardo						

SUPERFICIE MQ.	DIMENSI	DISTANZA ALTRE CONCESSIONI						
3400	FRONTE	44	PROFONDITA'	85	NORD	44,34	SUD	31,44

PROGETTO UNITARIO:	DELIBERA	38074/707	DEL	08/08/2002	COMMIT:	CSB COOP. STABILIMENTI CBR COOP BAGNINI
OGGETTO	RAZIONALIZZAZIONE ARENILE PUNTA MARINA NORD					

TITOLI EDILIZI RILASCIATI	NOTE AREA DI PERTINENZA
---------------------------	-------------------------

PG. 4781/03 PERMESSO N. 800/03 VARIANTE ESSENZIALE A MANUTENZIONE STRAORDINARIA CONSISTENTI IN OPERE DI AMPLIAMENTO.	ATTIVITA': RISTORANTE STAGIONALE, BEACH VOLLEY, RACCHETTONI, ACCESSIBILITA' DISABILI. AREA A PARCHEGGIO FUORI DAL PERIMETRO DI CONCESSIONE DEMANIALE E PRESENZA DI STRUTTURA IN PALI DI CEMENTO TEMPORANEA PER OMBREGGIO. STABILIMENTO COMPRESO TRA DUE DUNE.
--	---

DATA
17/03/2004
RILEVATORI
GIUNCHI - MINGUZZI
AGGIORNAMENTO
<b>PAGINA 2</b>

CODICE STRUTTURA	05.049		
LOC	PUNTA MARINA		
VIA	VIALE C. COLOMBO		
CIVICO	18	PARTE	B

**CENSIMENTO STRUTTURE ARENILE**

<b>CATASTO TERRENI RAVENNA</b>		
SEZIONE	FOGLIO	MAPPALE
RA		

**ELEMENTI COSTITUENTI L'INSIEME**

DENOMINAZIONE	Bagno Mare Blu	DESTINAZIONE D'USO	STABILIMENTO BALNEARE
---------------	----------------	--------------------	-----------------------

**SCHEMA STATO CONCESSIONATO**

**SCHEMA STATO RILEVATO**

**AREA DI SUPPORTO ALLA BALNEAZIONE**

DESTINAZIONE D'USO	ACCESSIBILITA'
PARCHEGGIO MQ: 1030	<input type="checkbox"/> PRESENZA DI BARRIERE ARCHITETTONICHE
VERDE MQ: 0	<input type="checkbox"/> PRESENZA DI DUNA IN AREA CONCESSIONATA
ATTREZ. SPORT. MQ: 500	DIST. DUNA EDIF. >10 SCHEDA: 05.825
SUP TEMPORANEE: 210,79	RECINZIONE AREA: RETE METALLICA

**FOTO AREA A SUPPORTO DELLA BALNEAZIONE**



**SUPERFICI IMPERMEABILI**

PAVIMENTATA MQ:	PAVIMENTAZIONE:
-----------------	-----------------

**SUPERFICI PERMEABILI**

PAVIMENTATA MQ:	PAVIMENTAZIONE: LASTRE CEMENTO
-----------------	--------------------------------

AREA A PARCHEGGIO CON PORZIONE ESTERNA ALL'AREA IN CONCESSIONE CON STRUTTURA PRECARIA IN METALLO.

N. CABINE:	STATO: SUFFICIENTE
------------	--------------------

**AREA DESTINATA ALLA BALNEAZIONE**

**FOTO AREA DESTINATA ALLA BALNEAZIONE**

ATTIVITA':	OMBREGGIO	CAMPO SPORTIVO	AREA RICREATIVA
------------	-----------	----------------	-----------------



**SUPERFICI IMPERMEABILI**

PAVIMENTATA MQ:	PAVIMENTAZIONE:
-----------------	-----------------

**SUPERFICI PERMEABILI**

PAVIMENTATA MQ:	PAVIMENTAZIONE: LASTRE CEMENTO
-----------------	--------------------------------

N_OMBRELLONI:	120	ATTERRAGGIO NATANTI:
---------------	-----	----------------------

STATO:	SUFFICIENTE	LARGHEZZA:	0	LUNGHEZZA:	0
--------	-------------	------------	---	------------	---

DATI PIANO ARENILE 1996		ESISTENTE DA PROGETTO UNITARIO:		DATI ULTIMA CONCESSIONE EDILIZIA:		INTERVENTO CON PROGETTO UNITARIO:	
ESISTENTE:	220	STRUTTURE FISSE:	289,38	STRUTTURE FISSE:	289,39	INTERVENTO CON PROGETTO UNITARIO:	
INTERVENTO DIRETTO:	210	PAVIMENTAZIONI FISSE:	245,11	PAVIMENTAZIONI FISSE:	0		
PROGETTO UNITARIO:	230	TOT. SUP. COPERTA:	534,49	TOT. SUP. COPERTA:	289,39		454



DATA
17/03/2004
RILEVATORI
GIUNCHI - MINGUZZI
AGGIORNAMENTO
<b>PAGINA 3</b>

**COMUNE DI RAVENNA**  
 AREA 6: PIANIFICAZIONE TERRITORIALE E  
 SERVIZIO PROGETTAZIONE URBANISTICA

**CENSIMENTO STRUTTURE ARENILE**

CODICE STRUTTURA	05.049	
LOC	PUNTA MARINA	
VIA	VIALE C. COLOMBO	
CIVICO	18 PARTE	B
<b>CATASTO TERRENI RAVENNA</b>		
SEZIONE	FOGLIO	MAPPALE
RA		

**ELEMENTI COSTITUENTI L'INSIEME**

DENOMINAZIONE	Bagno Mare Blu	DESTINAZIONE D'USO	STABILIMENTO BALNEARE
---------------	----------------	--------------------	-----------------------

<b>CORPO A</b>		<b>COD. EDI</b>	72478
DESTINAZIONE/USO:	MATERIALE :	CEMENTO ARMATO	
BAR RISTORO	TIPO COSTR:	PREFABBRICATA	
	COPERTURA:	DUE FALDE	
	INFISSI:	LEGN.ALLUM.MET.	
	FINITURE:	INTONACATO	
SUP. COPERTA:	205,72	H:	3,4
		COLORE1:	BIANCO 2 AZZURRO
SUP. PORTIC.:	101,25	H:	3
		CONSERVAZIONE:	SUFFICIENTE
STRUTTURA PORTICO:	FISSA	MATERIALE:	METALLO



<b>CORPO B</b>		<b>COD. EDI</b>	72575
DESTINAZIONE/USO:	MATERIALE :	CEMENTO ARMATO	
CABINA	TIPO COSTR:	PREFABBRICATA	
	COPERTURA:	PIANA	
	INFISSI:	LEGNO	
	FINITURE:	INTONACATO	
SUP. COPERTA:	36,86	H:	2,5
		COLORE1:	BIANCO 2 AZZURRO
SUP. PORTIC.:		H:	
		CONSERVAZIONE:	SUFFICIENTE
STRUTTURA PORTICO:		MATERIALE:	




<b>CORPO C</b>		<b>COD. EDI</b>	72074
DESTINAZIONE/USO:	MATERIALE :	CEMENTO ARMATO	
MAGAZZINO	TIPO COSTR:	PREFABBRICATA	
SERVIZIO IGIENICO	COPERTURA:	PIANA	
SPOGLIATOIO	INFISSI:	LEGNO	
PRONT.SOCCORSO	FINITURE:	INTONACATO	
SUP. COPERTA:	46,8	H:	2,4
		COLORE1:	GIALLO 2 AZZURRO
SUP. PORTIC.:		H:	
		CONSERVAZIONE:	SUFFICIENTE
STRUTTURA PORTICO:		MATERIALE:	



<b>CORPO D</b>		<b>COD. EDI</b>	72073
DESTINAZIONE/USO:	MATERIALE :	CEMENTO ARMATO	
MAGAZZINO	TIPO COSTR:	PREFABBRICATA	
GUARDIANIA	COPERTURA:	PIANA	
	INFISSI:	LEGNO	
	FINITURE:	INTONACATO	
SUP. COPERTA:	11,34	H:	2,4
		COLORE1:	BIANCO 2 AZZURRO
SUP. PORTIC.:		H:	
		CONSERVAZIONE:	SUFFICIENTE
STRUTTURA PORTICO:		MATERIALE:	





DATA	 <b>COMUNE DI RAVENNA</b> AREA 6: PIANIFICAZIONE TERRITORIALE SERVIZIO PROGETTAZIONE URBANISTICA		CODICE STRUTTURA	05.050	
17/03/2004			LOC	PUNTA MARINA	
RILEVATORI	<b>CENSIMENTO STRUTTURE ARENILE</b>		VIA	VIALE C. COLOMBO	
GIUNCHI - MINGUZZI			CIVICO	20 PARTE	B
AGGIORNAMENTO	Pagina 2		ZONA PIANO ARENILE 96:	A-B3	
	Pagina 3		<b>CATASTO TERRENI RAVENNA</b>		
PAGINA 1			SEZIONE	FOGLIO	MAPPALE
			RA		

## ELEMENTI COSTITUENTI L'INSIEME

DENOMINAZIONE	Bagno Tre Pini	DESTINAZIONE D'USO	STABILIMENTO BALNEARE
---------------	----------------	--------------------	-----------------------

VINCOLI AMBIENTALI	DINAMICA COSTA	EROSIONE	TRATTO:
--------------------	----------------	----------	---------

<input checked="" type="checkbox"/> PAESISTICO LR 31/2000 -L.R. 27/88 -L.R. 1497/39 -L.R. 1039/39 -L.R. 431/85	<input type="checkbox"/> RNS <input checked="" type="checkbox"/> IDROGEOLOGICO <input checked="" type="checkbox"/> SIC <input type="checkbox"/> ZPS	CONNESSIONE RETI CICLABILE >300ML AUTOBUS <300ML PARCHEGGI <300ML AUTOSTRADA >10KM STATALE >1KM PROVINCIALE >1KM		
--	--	--	--	--

NOTE ZONA	
-----------	--

PRESENZA DI FILTRI E DIMENSIONAMENTO	ACCESSIBILITA'	MATERIALE RECINZ.
--------------------------------------	----------------	-------------------

PINETA ALTEZZA		LARGHEZZA	48,15	PINETA RECINZIONE	RETE METALLICA
DUNA ALTEZZA		LARGHEZZA	0	AREA RETROSTANTE	STATO:
RECINZIONE ALTEZZA	1,5	LARGHEZZA	0	PINETA	BUONO

ACCESSIBILITA' SPIAGGIA
-------------------------

MODALITA'	NUMERO	PAVIMENTAZIONE	ACCESSI	CONCESSIONE
CARRABILE	2	STERRATO	TIPOLOGIA	NON ESCLUSIVO CONC.
PEDONALE	0		PROPRIETA'	DEM. FORESTALE

PROTEZIONE DELLA COSTA
------------------------

<input type="checkbox"/> DIFESE A MARE PARALLELE							
DIST. COSTA	INTERASSE	MATERIALE	TIPO				
<input type="checkbox"/> DIFESE A MARE RADENTI							
LUNGHEZZA	MATERIALE	TIPO					
<input checked="" type="checkbox"/> DIFESE A PENNELLO							
LUNGHEZZA	40,78	INTERASSE	364,73	MATERIALE	MASSI IN PIETRA	TIPO	EMERSE

AREA DI PERTINENZA
--------------------

PROPRIETA'	DEM.MARITTIMO	N° CONCES.	75/03	INIZIO	SCADENZA			
CONCESSIONARIO	Mattarozzi Rita	P.I.	TTRT134R60H199X					
GESTORE	Mattarozzi Rita							
SUPERFICIE MQ.	DIMENSI	DISTANZA ALTRE CONCESSIONI						
3398	FRONTE	40	PROFONDITA'	84,94	NORD	31,44	SUD	29,58

PROGETTO UNITARIO:	DELIBERA	38074/707	DEL	08/08/2002	COMMIT:	CSB COOP. STABILIMENTI CBR COOP BAGNINI
OGGETTO	RAZIONALIZZAZIONE ARENILE PUNTA MARINA NORD					

TITOLI EDILIZI RILASCIATI	NOTE AREA DI PERTINENZA
---------------------------	-------------------------

	ATTIVITA': RISTORANTE STAGIONALE, BEACH VOLLEY, RACCHETTONI, ACCESSIBILITA' DISABILI. AREA A PARCHEGGIO FUORI DAL PERIMETRO DI CONCESSIONE DEMANIALE E PRESENZA DI STRUTTURA CON PALI IN FERRO TEMPORANEA PER OMBREGGIO. CONTENIMENTO DUNA CON PALI IN LEGNO. STABILIMENTO COMPRESO TRA DUE DUNE.
--	---

DATA
17/03/2004
RILEVATORI
GIUNCHI - MINGUZZI
AGGIORNAMENTO
<b>PAGINA 2</b>


**COMUNE DI RAVENNA**  
 AREA 6: PIANIFICAZIONE TERRITORIALE  
 SERVIZIO PROGETTAZIONE URBANISTICA

**CENSIMENTO STRUTTURE ARENILE**

Pagina 1      Pagina 3

CODICE STRUTTURA	05.050		
LOC	PUNTA MARINA		
VIA	VIALE C. COLOMBO		
CIVICO	20	PARTE	B
<b>CATASTO TERRENI RAVENNA</b>			
SEZIONE	FOGLIO	MAPPALE	
RA			

**ELEMENTI COSTITUENTI L'INSIEME**

DENOMINAZIONE	Bagno Tre Pini	DESTINAZIONE D'USO	STABILIMENTO BALNEARE
---------------	----------------	--------------------	-----------------------

**SCHEMA STATO CONCESSIONATO**

**SCHEMA STATO RILEVATO**

**AREA DI SUPPORTO ALLA BALNEAZIONE**

DESTINAZIONE D'USO	ACCESSIBILITA'
PARCHEGGIO MQ: 1336	<input type="checkbox"/> PRESENZA DI BARRIERE ARCHITETTONICHE
VERDE MQ: 0	<input type="checkbox"/> PRESENZA DI DUNA IN AREA CONCESSIONATA
ATTREZ. SPORT. MQ: 980	DIST. DUNA EDIF. < 5      SCHEDA: 05.827
SUP TEMPORANEE: 280,21	RECINZIONE AREA: RETE METALLICA

**FOTO AREA A SUPPORTO DELLA BALNEAZIONE**



**SUPERFICI IMPERMEABILI**

PAVIMENTATA MQ:	PAVIMENTAZIONE:
-----------------	-----------------

**SUPERFICI PERMEABILI**

PAVIMENTATA MQ:	PAVIMENTAZIONE: LASTRE CEMENTO
-----------------	--------------------------------

PRESENZA DI FIORIERE. AREA A PARCHEGGIO CON PORZIONE ESTERNA ALL'AREA IN CONCESSIONE CON STRUTTURA PRECARIA IN METALLO.

N. CABINE:	STATO: SUFFICIENTE
------------	--------------------

**AREA DESTINATA ALLA BALNEAZIONE**

ATTIVITA':	OMBREGGIO	CAMPO SPORTIVO	AREA RICREATIVA
------------	-----------	----------------	-----------------

**SUPERFICI IMPERMEABILI**

PAVIMENTATA MQ:	PAVIMENTAZIONE:
-----------------	-----------------

**SUPERFICI PERMEABILI**

PAVIMENTATA MQ:	PAVIMENTAZIONE: BETONELLA
-----------------	---------------------------

N_OMBRELLONI:	ATTERRAGGIO NATANTI:
---------------	----------------------

STATO: SUFFICIENTE	LARGHEZZA: 0	LUNGHEZZA: 0
--------------------	--------------	--------------

PRESENZA DI FIORIERE.


**FOTO AREA DESTINATA ALLA BALNEAZIONE**



DATI PIANO ARENILE 1996		ESISTENTE DA PROGETTO UNITARIO:		DATI ULTIMA CONCESSIONE EDILIZIA:		INTERVENTO CON PROGETTO UNITARIO:	
ESISTENTE:	520	STRUTTURE FISSE:	442,6	STRUTTURE FISSE:		INTERVENTO CON PROGETTO UNITARIO:	
INTERVENTO DIRETTO:	400	PAVIMENTAZIONI FISSE:	198,13	PAVIMENTAZIONI FISSE:	0		
PROGETTO UNITARIO:	440	TOT. SUP. COPERTA:	640,73	TOT. SUP. COPERTA:	0		545







DATA	 <b>COMUNE DI RAVENNA</b> AREA 6: PIANIFICAZIONE TERRITORIALE SERVIZIO PROGETTAZIONE URBANISTICA		CODICE STRUTTURA	05.051	
17/03/2004			LOC	PUNTA MARINA	
RILEVATORI	<b>CENSIMENTO STRUTTURE ARENILE</b>			VIA	VIALE C. COLOMBO
GIUNCHI - MINGUZZI				CIVICO	22 PARTE
AGGIORNAMENTO	Pagina 2			ZONA PIANO ARENILE 96:	A-B3
PAGINA 1	Pagina 3			<b>CATASTO TERRENI RAVENNA</b>	
			SEZIONE	FOGLIO	MAPPALE
			RA		

## ELEMENTI COSTITUENTI L'INSIEME

DENOMINAZIONE	Bagno Olimpia	DESTINAZIONE D'USO	STABILIMENTO BALNEARE
---------------	---------------	--------------------	-----------------------

VINCOLI AMBIENTALI	DINAMICA COSTA	EROSIONE	TRATTO:
--------------------	----------------	----------	---------

<input checked="" type="checkbox"/> PAESISTICO LR 31/2000 -L.R. 27/88 -L.R. 1497/39 -L.R. 1039/39 -L.R. 431/85	<input type="checkbox"/> RNS <input checked="" type="checkbox"/> IDROGEOLOGICO <input checked="" type="checkbox"/> SIC <input type="checkbox"/> ZPS	<b>CONNESSIONE RETI</b> CICLABILE >300ML AUTOBUS <300ML PARCHEGGI <300ML AUTOSTRADA >10KM STATALE >1KM PROVINCIALE >1KM		
--	--	---	--	--

NOTE ZONA	
-----------	--

PRESENZA DI FILTRI E DIMENSIONAMENTO	ACCESSIBILITA'	MATERIALE RECINZ.
--------------------------------------	----------------	-------------------

PINETA ALTEZZA		LARGHEZZA	54,08	PINETA DUNA RECINZ.	RETE METALLICA
DUNA ALTEZZA		LARGHEZZA	18,23	AREA RETROSTANTE	STATO:
RECINZIONE ALTEZZA	1,2	LARGHEZZA	0	EDIFICATO	SUFFICIENTE

ACCESSIBILITA' SPIAGGIA
-------------------------

MODALITA'	NUMERO	PAVIMENTAZIONE	ACCESSI	CONCESSIONE
CARRABILE	1	STERRATO	TIPOLOGIA	NON ESCLUSIVO CONC.
PEDONALE	0		PROPIETA'	DEM. FORESTALE

PROTEZIONE DELLA COSTA
------------------------

<input type="checkbox"/> DIFESE A MARE PARALLELE							
DIST. COSTA	INTERASSE	MATERIALE	TIPO				
<input type="checkbox"/> DIFESE A MARE RADENTI							
LUNGHEZZA	MATERIALE	TIPO					
<input checked="" type="checkbox"/> DIFESE A PENNELLO							
LUNGHEZZA	40,78	INTERASSE	364,73	MATERIALE	MASSI IN PIETRA	TIPO	EMERSE

AREA DI PERTINENZA
--------------------


PROPIETA'	DEM.MARITTIMO	N° CONCES.	INIZIO	SCADENZA				
CONCESSIONARIO	Soc. Redskins s.n.c. di oliva Gianluca e Maurizio		P.I.	01291630398				
GESTORE	Oliva Gianluca e Oliva Maurizio							
SUPERFICIE MQ.	DIMENSI		DISTANZA ALTRE CONCESSIONI					
3800	FRONTE	40	PROFONDITA'	95	NORD	29,58	SUD	28,92

PROGETTO UNITARIO:	DELIBERA	38074/707	DEL	08/08/2002	COMMIT:	CSB COOP. STABILIMENTI CBR COOP BAGNINI
OGGETTO	RAZIONALIZZAZIONE ARENILE PUNTA MARINA NORD					

TITOLI EDILIZI RILASCIATI	NOTE AREA DI PERTINENZA
---------------------------	-------------------------

	ATTIVITA': RISTORANTE STAGIONALE, BEACH VOLLEY, RACCHETTONI, ACCESSIBILITA' DISABILI. STABILIMENTO COMPRESO TRA DUE DUNE. AREA A PARCHEGGIO FUORI DAL PERIMETRO DI CONCESSIONE DEMANIALE.
--	--

DATA
17/03/2004
RILEVATORI
GIUNCHI - MINGUZZI
AGGIORNAMENTO
<b>PAGINA 2</b>



# COMUNE DI RAVENNA

AREA 6: PIANIFICAZIONE TERRITORIALE  
SERVIZIO PROGETTAZIONE URBANISTICA

## CENSIMENTO STRUTTURE ARENILE

Pagina 1
Pagina 3

CODICE STRUTTURA	05.051		
LOC	PUNTA MARINA		
VIA	VIALE C. COLOMBO		
CIVICO	22	PARTE	
<b>CATASTO TERRENI RAVENNA</b>			
SEZIONE	FOGLIO	MAPPALE	
RA			

**ELEMENTI COSTITUENTI L'INSIEME**

DENOMINAZIONE	Bagno Olimpia	DESTINAZIONE D'USO	STABILIMENTO BALNEARE
---------------	---------------	--------------------	-----------------------

**SCHEMA STATO CONCESSIONATO**

**SCHEMA STATO RILEVATO**

**AREA DI SUPPORTO ALLA BALNEAZIONE**

DESTINAZIONE D'USO	ACCESSIBILITA'
PARCHEGGIO MQ: 980	<input type="checkbox"/> PRESENZA DI BARRIERE ARCHITETTONICHE
VERDE MQ: 216	<input type="checkbox"/> PRESENZA DI DUNA IN AREA CONCESSIONATA
ATTREZ. SPORT. MQ: 1600	DIST. DUNA EDIF. < 5    SCHEDA: 05.827
SUP TEMPORANEE: 118,44	RECINZIONE AREA: RETE METALLICA

**FOTO AREA A SUPPORTO DELLA BALNEAZIONE**



**SUPERFICI IMPERMEABILI**

PAVIMENTATA MQ:	PAVIMENTAZIONE: GETTO CLS
-----------------	---------------------------

**SUPERFICI PERMEABILI**

PAVIMENTATA MQ:	PAVIMENTAZIONE: LASTRE CEMENTO
-----------------	--------------------------------

AREA A PARCHEGGIO ESTERNA AL PERIMETRO DI CONCESSIONE.

N. CABINE:	STATO: SUFFICIENTE
------------	--------------------

**AREA DESTINATA ALLA BALNEAZIONE**

ATTIVITA':	OMBREGGIO	CAMPO SPORTIVO	AREA RICREATIVA
------------	-----------	----------------	-----------------

**SUPERFICI IMPERMEABILI**

PAVIMENTATA MQ:	PAVIMENTAZIONE:
-----------------	-----------------

**SUPERFICI PERMEABILI**

PAVIMENTATA MQ:	PAVIMENTAZIONE: LASTRE CEMENTO
-----------------	--------------------------------

N_OMBRELLONI:	ATTERRAGGIO NATANTI:
---------------	----------------------

STATO: SUFFICIENTE	LARGHEZZA:	LUNGHEZZA:
--------------------	------------	------------

**FOTO AREA DESTINATA ALLA BALNEAZIONE**



DATI PIANO ARENILE 1996		ESISTENTE DA PROGETTO UNITARIO:		DATI ULTIMA CONCESSIONE EDILIZIA:		INTERVENTO CON PROGETTO UNITARIO:	
ESISTENTE:	220	STRUTTURE FISSE:	254,07	STRUTTURE FISSE:		INTERVENTO CON PROGETTO UNITARIO:	
INTERVENTO DIRETTO:	210	PAVIMENTAZIONI FISSE:	315,39	PAVIMENTAZIONI FISSE:	0		
PROGETTO UNITARIO:	230	TOT. SUP. COPERTA:	569,46	TOT. SUP. COPERTA:	0		484



DATA
17/03/2004
RILEVATORI
GIUNCHI - MINGUZZI
AGGIORNAMENTO
<b>PAGINA 3</b>



# COMUNE DI RAVENNA

AREA 6: PIANIFICAZIONE TERRITORIALE E SERVIZIO PROGETTAZIONE URBANISTICA

## CENSIMENTO STRUTTURE ARENILE

CODICE STRUTTURA	05.051
LOC	PUNTA MARINA
VIA	VIALE C. COLOMBO
CIVICO	22 PARTE

<b>CATASTO TERRENI RAVENNA</b>		
SEZIONE	FOGLIO	MAPPALE
RA		

**ELEMENTI COSTITUENTI L'INSIEME**

DENOMINAZIONE	Bagno Olimpia	DESTINAZIONE D'USO	STABILIMENTO BALNEARE
---------------	---------------	--------------------	-----------------------

<b>CORPO A</b>	COD. EDI	72071					
DESTINAZIONE/USO:	MATERIALE :	CEMENTO ARMATO					
BAR RISTORO	TIPO COSTR:	PREFABBRICATA					
MAGAZZINO	COPERTURA:	PIANA					
CABINA	INFISSI:	LEGN.ALLUM.MET.					
SERVIZIO IGIENICO	FINITURE:	INTONACATO					
SUP. COPERTA:	0	H:	3	COLORE1:	GIALLO	2	ROSSO
SUP. PORTIC.:	94,68	H:	2,5	CONSERVAZIONE:	SUFFICIENTE		
STRUTTURA PORTICO:	REMOVIBILE	MATERIALE:	METALLO				



<b>CORPO B</b>	COD. EDI					
DESTINAZIONE/USO:	MATERIALE :					
	TIPO COSTR:					
	COPERTURA:					
	INFISSI:					
	FINITURE:					
SUP. COPERTA:		H:		COLORE1:		2
SUP. PORTIC.:		H:		CONSERVAZIONE:		
STRUTTURA PORTICO:		MATERIALE:				




<b>CORPO C</b>	COD. EDI					
DESTINAZIONE/USO:	MATERIALE :					
	TIPO COSTR:					
	COPERTURA:					
	INFISSI:					
	FINITURE:					
SUP. COPERTA:		H:		COLORE1:		2
SUP. PORTIC.:		H:		CONSERVAZIONE:		
STRUTTURA PORTICO:		MATERIALE:				



<b>CORPO D</b>	COD. EDI					
DESTINAZIONE/USO:	MATERIALE :					
	TIPO COSTR:					
	COPERTURA:					
	INFISSI:					
	FINITURE:					
SUP. COPERTA:		H:		COLORE1:		2
SUP. PORTIC.:		H:		CONSERVAZIONE:		
STRUTTURA PORTICO:		MATERIALE:				


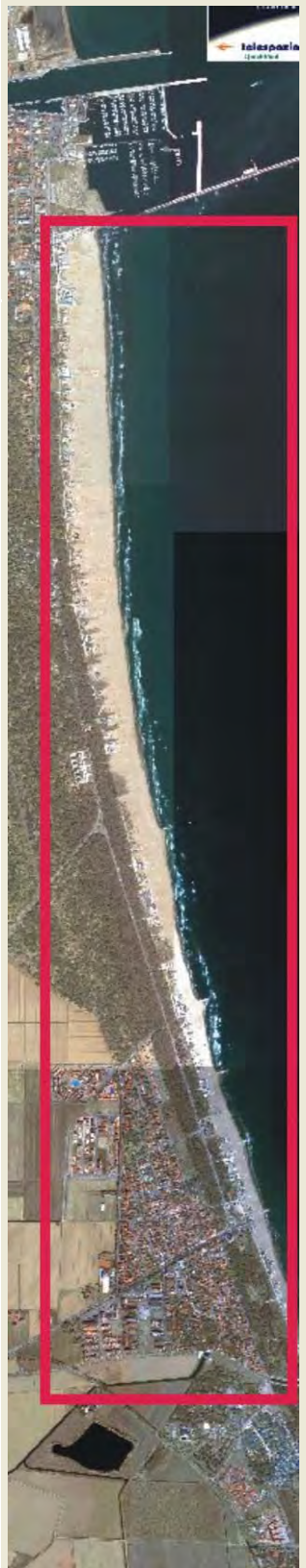


DATA	 <b>COMUNE DI RAVENNA</b> AREA 6: PIANIFICAZIONE TERRITORIALE SERVIZIO PROGETTAZIONE URBANISTICA		CODICE STRUTTURA	05.052	
18/03/2004			LOC	PUNTA MARINA	
RILEVATORI	<b>CENSIMENTO STRUTTURE ARENILE</b>			VIA	VIALE C. COLOMBO
GIUNCHI - MINGUZZI				CIVICO	24 PARTE
AGGIORNAMENTO	Pagina 2			ZONA PIANO ARENILE 96:	A-B3
	Pagina 3			<b>CATASTO TERRENI RAVENNA</b>	
<b>PAGINA 1</b>			SEZIONE	FOGLIO	MAPPALE
			RA		

## ELEMENTI COSTITUENTI L'INSIEME

DENOMINAZIONE	Bagno Vela	DESTINAZIONE D'USO	STABILIMENTO BALNEARE
---------------	------------	--------------------	-----------------------

VINCOLI AMBIENTALI	DINAMICA COSTA	EROSIONE	TRATTO:
--------------------	----------------	----------	---------

<input checked="" type="checkbox"/> PAESISTICO LR 31/2000 -L.R. 27/88 -L.R. 1497/39 -L.R. 1039/39 -L.R. 431/85	<input type="checkbox"/> RNS <input checked="" type="checkbox"/> IDROGEOLOGICO <input checked="" type="checkbox"/> SIC <input type="checkbox"/> ZPS	<b>CONNESSIONE RETI</b> CICLABILE >300ML AUTOBUS <300ML PARCHEGGI <300ML AUTOSTRADA >10KM STATALE >1KM PROVINCIALE >1KM		
--	--	---	--	--

NOTE ZONA	
-----------	--

PRESENZA DI FILTRI E DIMENSIONAMENTO	ACCESSIBILITA'	MATERIALE RECINZ.
--------------------------------------	----------------	-------------------

PINETA ALTEZZA		LARGHEZZA	56,96	PINETA RECINZIONE	RETE METALLICA
DUNA ALTEZZA		LARGHEZZA	0	AREA RETROSTANTE	STATO:
RECINZIONE ALTEZZA	1,2	LARGHEZZA	0	EDIFICATO	SUFFICIENTE

ACCESSIBILITA' SPIAGGIA
-------------------------

MODALITA'	NUMERO	PAVIMENTAZIONE	ACCESSI	CONCESSIONE
CARRABILE	1	STERRATO	TIPOLOGIA	NON ESCLUSIVO CONC.
PEDONALE	0		PROPRIETA'	DEM. FORESTALE

PROTEZIONE DELLA COSTA
------------------------

<input type="checkbox"/> DIFESE A MARE PARALLELE							
DIST. COSTA	INTERASSE	MATERIALE	TIPO				
<input type="checkbox"/> DIFESE A MARE RADENTI							
LUNGHEZZA	MATERIALE	TIPO					
<input checked="" type="checkbox"/> DIFESE A PENNELLO							
LUNGHEZZA	40,78	INTERASSE	364,73	MATERIALE	MASSI IN PIETRA	TIPO	EMERSE

AREA DI PERTINENZA
--------------------

PROPRIETA'	DEM.MARITTIMO	N° CONCES.	67/03	INIZIO	01/01/2001	SCADENZA	31/12/2004	
CONCESSIONARIO	Montroni Bruna		P.I.		NTBRN41P65F718L			
GESTORE	Montroni Bruna							
SUPERFICIE MQ.	DIMENSI		DISTANZA ALTRE CONCESSIONI					
3465	FRONTE	45	PROFONDITA'	77	NORD	28,92	SUD	31,2

PROGETTO UNITARIO:	DELIBERA	38074/707	DEL	08/08/2002	COMMIT:	CSB COOP. STABILIMENTI CBR COOP BAGNINI
OGGETTO	RAZIONALIZZAZIONE ARENILE PUNTA MARINA NORD					

TITOLI EDILIZI RILASCIATI	NOTE AREA DI PERTINENZA
---------------------------	-------------------------

CONCESSIONE IN SANATORIA N. 1598/02 CON PG. 30320/01 CONCESSIONE IN VARIANTE A MANUTENZIONE STRAORDINARIA A STABILIMENTO BALNEARE CON PG. 62018/02 CONC. N. 544.	ATTIVITA': RISTORANTE STAGIONALE, BEACH VOLLEY, RACCHETTONI, ACCESSIBILITA' DISABILI. AREA A PARCHEGGIO FUORI DAL PERIMETRO DI CONCESSIONE DEMANIALE.
---	--

DATA
18/03/2004
RILEVATORI
GIUNCHI - MINGUZZI
AGGIORNAMENTO
<b>PAGINA 2</b>



# COMUNE DI RAVENNA

AREA 6: PIANIFICAZIONE TERRITORIALE  
SERVIZIO PROGETTAZIONE URBANISTICA

## CENSIMENTO STRUTTURE ARENILE

Pagina 1
Pagina 3

CODICE STRUTTURA	05.052		
LOC	PUNTA MARINA		
VIA	VIALE C. COLOMBO		
CIVICO	24	PARTE	
<b>CATASTO TERRENI RAVENNA</b>			
SEZIONE	FOGLIO	MAPPALE	
RA			

**ELEMENTI COSTITUENTI L'INSIEME**

DENOMINAZIONE	Bagno Vela	DESTINAZIONE D'USO	STABILIMENTO BALNEARE
---------------	------------	--------------------	-----------------------

**SCHEMA STATO CONCESSIONATO**

**SCHEMA STATO RILEVATO**

**AREA DI SUPPORTO ALLA BALNEAZIONE**

DESTINAZIONE D'USO	ACCESSIBILITA'
PARCHEGGIO MQ: 948	<input type="checkbox"/> PRESENZA DI BARRIERE ARCHITETTONICHE
VERDE MQ: 0	<input type="checkbox"/> PRESENZA DI DUNA IN AREA CONCESSIONATA
ATTREZ. SPORT. MQ: 930	DIST. DUNA EDIF. >5<10 SCHEDA: 05.829
SUP TEMPORANEE: 120,11	RECINZIONE AREA: RETE METALLICA

**FOTO AREA A SUPPORTO DELLA BALNEAZIONE**



N. CABINE:	STATO: SUFFICIENTE
------------	--------------------

**SUPERFICI IMPERMEABILI**

PAVIMENTATA MQ:	PAVIMENTAZIONE:
-----------------	-----------------

**SUPERFICI PERMEABILI**

PAVIMENTATA MQ:	PAVIMENTAZIONE: LASTRE CEMENTO
-----------------	--------------------------------

AREA A PARCHEGGIO ESTERNA AL PERIMETRO DI CONCESSIONE.

**AREA DESTINATA ALLA BALNEAZIONE**

ATTIVITA':	OMBREGGIO	CAMPO SPORTIVO	AREA RICREATIVA
------------	-----------	----------------	-----------------

**SUPERFICI IMPERMEABILI**

PAVIMENTATA MQ:	PAVIMENTAZIONE:
-----------------	-----------------

**SUPERFICI PERMEABILI**

PAVIMENTATA MQ:	PAVIMENTAZIONE: LASTRE CEMENTO
-----------------	--------------------------------

N_OMBRELLONI:	ATTERRAGGIO NATANTI:
---------------	----------------------

STATO: SUFFICIENTE	LARGHEZZA:	LUNGHEZZA:
--------------------	------------	------------


**FOTO AREA DESTINATA ALLA BALNEAZIONE**



DATI PIANO ARENILE 1996		ESISTENTE DA PROGETTO UNITARIO:		DATI ULTIMA CONCESSIONE EDILIZIA:		INTERVENTO CON PROGETTO UNITARIO:	
ESISTENTE:	295	STRUTTURE FISSE:	260,62	STRUTTURE FISSE:		INTERVENTO CON PROGETTO UNITARIO:	
INTERVENTO DIRETTO:	240	PAVIMENTAZIONI FISSE:	121,25	PAVIMENTAZIONI FISSE:	0		
PROGETTO UNITARIO:	265	TOT. SUP. COPERTA:	381,87	TOT. SUP. COPERTA:	0		344



DATA
18/03/2004
RILEVATORI
GIUNCHI - MINGUZZI
AGGIORNAMENTO
<b>PAGINA 3</b>



# COMUNE DI RAVENNA

AREA 6: PIANIFICAZIONE TERRITORIALE E SERVIZIO PROGETTAZIONE URBANISTICA

## CENSIMENTO STRUTTURE ARENILE

Pagina 1

Pagina 2

CODICE STRUTTURA	05.052	
LOC	PUNTA MARINA	
VIA	VIALE C. COLOMBO	
CIVICO	24 PARTE	
<b>CATASTO TERRENI RAVENNA</b>		
SEZIONE	FOGLIO	MAPPALE
RA		

**ELEMENTI COSTITUENTI L'INSIEME**

DENOMINAZIONE	Bagno Vela	DESTINAZIONE D'USO	STABILIMENTO BALNEARE
---------------	------------	--------------------	-----------------------

<b>CORPO A</b>		COD. EDI	72070
DESTINAZIONE/USO:	MATERIALE :	CEMENTO ARMATO	
BAR RISTORO	TIPO COSTR:	PREFABBRICATA	
	COPERTURA:	PIANA	
	INFISSI:	LEGN.ALLUM.MET.	
	FINITURE:	INTONACATO	
SUP. COPERTA:	0 H:	3,5	COLORE1: AZZURRO 2 BIANCO
SUP. PORTIC.:	H:		CONSERVAZIONE: SUFFICIENTE
STRUTTURA PORTICO:	MATERIALE:		



<b>CORPO B</b>		COD. EDI	72069
DESTINAZIONE/USO:	MATERIALE :	CEMENTO ARMATO	
CABINA	TIPO COSTR:	PREFABBRICATA	
MAGAZZINO	COPERTURA:	DUE FALDE	
	INFISSI:	LEGNO	
	FINITURE:	INTONACATO	
SUP. COPERTA:	0 H:	2,5	COLORE1: AZZURRO 2 BIANCO
SUP. PORTIC.:	H:		CONSERVAZIONE: SUFFICIENTE
STRUTTURA PORTICO:	MATERIALE:		




<b>CORPO C</b>		COD. EDI	72671
DESTINAZIONE/USO:	MATERIALE :	CEMENTO ARMATO	
CABINA	TIPO COSTR:	PREFABBRICATA	
	COPERTURA:	UNA FALDA	
	INFISSI:	LEGNO	
	FINITURE:	INTONACATO	
SUP. COPERTA:	0 H:	2,5	COLORE1: AZZURRO 2 BIANCO
SUP. PORTIC.:	H:		CONSERVAZIONE: SUFFICIENTE
STRUTTURA PORTICO:	MATERIALE:		



<b>CORPO D</b>		COD. EDI	72383
DESTINAZIONE/USO:	MATERIALE :	CEMENTO ARMATO	
SERVIZIO IGIENICO	TIPO COSTR:	PREFABBRICATA	
CABINA	COPERTURA:	PIANA	
MAGAZZINO	INFISSI:	LEGNO	
	FINITURE:	INTONACATO	
SUP. COPERTA:	0 H:	2,5	COLORE1: AZZURRO 2 BIANCO
SUP. PORTIC.:	H:		CONSERVAZIONE: SUFFICIENTE
STRUTTURA PORTICO:	MATERIALE:		



SUPERFICI TOTALI:	COPERTA:	0	PAVIM. IMPERM:	0	PAVIM. PERM:	0	STRUT TEMPORANEE:	120,11
-------------------	----------	---	----------------	---	--------------	---	-------------------	--------

DATA	 <b>COMUNE DI RAVENNA</b> AREA 6: PIANIFICAZIONE TERRITORIALE SERVIZIO PROGETTAZIONE URBANISTICA		CODICE STRUTTURA	05.053	
18/03/2004			LOC	PUNTA MARINA	
RILEVATORI	<b>CENSIMENTO STRUTTURE ARENILE</b>			VIA	VIALE C. COLOMBO
GIUNCHI - MINGUZZI				CIVICO	26 PARTE
AGGIORNAMENTO	Pagina 2			ZONA PIANO ARENILE 96:	A-B3
PAGINA 1	Pagina 3			<b>CATASTO TERRENI RAVENNA</b>	
			SEZIONE	FOGLIO	MAPPALE
			RA		

## ELEMENTI COSTITUENTI L'INSIEME

DENOMINAZIONE	Bagno Dolce Vita (Daikiri wawe)	DESTINAZIONE D'USO	STABILIMENTO BALNEARE
---------------	---------------------------------	--------------------	-----------------------

## VINCOLI AMBIENTALI

- PAESISTICO LR 31/2000  
 -L.R. 27/88  
 -L.R. 1497/39  
 -L.R. 1039/39  
 -L.R. 431/85
- RNS  
 IDROGEOLOGICO  
 SIC  
 ZPS

## NOTE ZONA

EX BAGNO DOLCE VITA


## DINAMICA COSTA

- CONNESSIONE RETI**
- CICLABILE >300ML  
 AUTOBUS <300ML  
 PARCHEGGI <300ML  
 AUTOSTRADA >10KM  
 STATALE >1KM  
 PROVINCIALE >1KM

## EROSIONE



## TRATTO:



## PRESENZA DI FILTRI E DIMENSIONAMENTO

PINETA	ALTEZZA	LARGHEZZA	53,32
DUNA	ALTEZZA	LARGHEZZA	0
RECINZIONE	ALTEZZA	LARGHEZZA	0,1

## ACCESSIBILITA'

PINETA RECINZIONE	LEGNO
AREA RETROSTANTE	STATO:
EDIFICATO	SUFFICIENTE

## MATERIALE RECINZ.

## ACCESSIBILITA' SPIAGGIA

MODALITA'	NUMERO	PAVIMENTAZIONE	ACCESSI	CONCESSIONE
CARRABILE	1	STERRATO	TIPOLOGIA NON ESCLUSIVO	CONC.
PEDONALE	0		PROPRIETA' DEM. FORESTALE	

## PROTEZIONE DELLA COSTA

- DIFESE A MARE PARALLELE  
 DIST. COSTA INTERASSE MATERIALE TIPO
- DIFESE A MARE RADENTI  
 LUNGHEZZA MATERIALE TIPO
- DIFESE A PENNELLO  
 LUNGHEZZA 40,78 INTERASSE 364,73 MATERIALE MASSI IN PIETRA TIPO EMERSE

## AREA DI PERTINENZA

PROPRIETA'	DEM.MARITTIMO	N° CONCES.	INIZIO	SCADENZA
CONCESSIONARIO	Soc. Bagno Dolce Vita s.n.c. di Ranieri Oliana e C.		P.I.	006909500392
GESTORE	Ranieri Oliana			
SUPERFICIE MQ.	DIMENSI	DISTANZA ALTRE CONCESSIONI		
3560	FRONTE 40 PROFONDITA' 85	NORD 31,2	SUD 33,33	

PROGETTO UNITARIO:	DELIBERA 38074/707	DEL 08/08/2002	COMMIT:	CSB COOP. STABILIMENTI CBR COOP BAGNINI
OGGETTO	RAZIONALIZZAZIONE ARENILE PUNTA MARINA NORD			

## TITOLI EDILIZI RILASCIATI

CONCESSIONE N. 1738/97 CON PG. 31297/97 PER INSTALLAZIONE DI CARTELLO INDICATORE NON LUMINOSO. AUTORIZZAZIONE AMBIENTALE PER L'INSTALLAZIONE STAGIONALE DI PAVIMENTAZIONI AMOVIBILI CON PG. 44172/01.

## NOTE AREA DI PERTINENZA

ATTIVITA': RISTORANTE STAGIONALE, BEACH VOLLEY, RACCHETTONI, ACCESSIBILITA' DISABILI. PRESENZA DI ALBERATURE (TAMERICI). AREA A PARCHEGGIO FUORI DAL PERIMETRO DI CONCESSIONE DEMANIALE.

DATA
18/03/2004
RILEVATORI
GIUNCHI - MINGUZZI
AGGIORNAMENTO
<b>PAGINA 2</b>



# COMUNE DI RAVENNA

AREA 6: PIANIFICAZIONE TERRITORIALE  
SERVIZIO PROGETTAZIONE URBANISTICA

## CENSIMENTO STRUTTURE ARENILE

Pagina 1
Pagina 3


CODICE STRUTTURA	05.053	
LOC	PUNTA MARINA	
VIA	VIALE C. COLOMBO	
CIVICO	26 PARTE	
<b>CATASTO TERRENI RAVENNA</b>		
SEZIONE	FOGLIO	MAPPALE
RA		

**ELEMENTI COSTITUENTI L'INSIEME**


DENOMINAZIONE	Bagno Dolce Vita (Daikiri wave)	DESTINAZIONE D'USO	STABILIMENTO BALNEARE
---------------	---------------------------------	--------------------	-----------------------

SCHEMA STATO CONCESSIONATO	SCHEMA STATO RILEVATO

**AREA DI SUPPORTO ALLA BALNEAZIONE**

<b>DESTINAZIONE D'USO</b> PARCHEGGIO MQ: 550 VERDE MQ: 0 ATTREZ. SPORT. MQ: 500 SUP TEMPORANEE: 134,14	<b>ACCESSIBILITA'</b> <input type="checkbox"/> PRESENZA DI BARRIERE ARCHITETTONICHE <input type="checkbox"/> PRESENZA DI DUNA IN AREA CONCESSIONATA DIST. DUNA/EDIF. >10    SCHEDA: 05.829 RECINZIONE AREA:	<b>FOTO AREA A SUPPORTO DELLA BALNEAZIONE</b> 
<b>SUPERFICI IMPERMEABILI</b> PAVIMENTATA MQ:    PAVIMENTAZIONE:		N. CABINE:    STATO: SUFFICIENTE
<b>SUPERFICI PERMEABILI</b> PAVIMENTATA MQ:    PAVIMENTAZIONE: LASTRE CEMENTO		
PRESENZA DI ALBERATURE. AREA A PARCHEGGIO CON PORZIONE ESTERNA ALL'AREA IN CONCESSIONE.		

**AREA DESTINATA ALLA BALNEAZIONE**

<b>ATTIVITA'</b> : OMBREGGIO    CAMPO SPORTIVO    AREA RICREATIVA	<b>FOTO AREA DESTINATA ALLA BALNEAZIONE</b> 
<b>SUPERFICI IMPERMEABILI</b> PAVIMENTATA MQ:    PAVIMENTAZIONE:	
<b>SUPERFICI PERMEABILI</b> PAVIMENTATA MQ:    PAVIMENTAZIONE: LASTRE CEMENTO	
N_ OMBRELLONI: <b>ATTERRAGGIO NATANTI:</b> STATO: SUFFICIENTE    LARGHEZZA: 0    LUNGHEZZA: 0	

DATI PIANO ARENILE 1996		ESISTENTE DA PROGETTO UNITARIO:		DATI ULTIMA CONCESSIONE EDILIZIA:		INTERVENTO CON PROGETTO UNITARIO:	
ESISTENTE:	245	STRUTTURE FISSE:	290,12	STRUTTURE FISSE:		INTERVENTO CON PROGETTO UNITARIO:	
INTERVENTO DIRETTO:	210	PAVIMENTAZIONI FISSE:	0	PAVIMENTAZIONI FISSE:	0		
PROGETTO UNITARIO:	230	TOT. SUP. COPERTA:	290,12	TOT. SUP. COPERTA:	0		261



DATA
18/03/2004
RILEVATORI
GIUNCHI - MINGUZZI
AGGIORNAMENTO
<b>PAGINA 3</b>


**COMUNE DI RAVENNA**  
 AREA 6: PIANIFICAZIONE TERRITORIALE E  
 SERVIZIO PROGETTAZIONE URBANISTICA

**CENSIMENTO STRUTTURE ARENILE**

CODICE STRUTTURA	05.053	
LOC	PUNTA MARINA	
VIA	VIALE C. COLOMBO	
CIVICO	26 PARTE	
<b>CATASTO TERRENI RAVENNA</b>		
SEZIONE	FOGLIO	MAPPALE
RA		

**ELEMENTI COSTITUENTI L'INSIEME**

<b>DENOMINAZIONE</b>	Bagno Dolce Vita (Daikiri wave)	<b>DESTINAZIONE D'USO</b>	STABILIMENTO BALNEARE
----------------------	---------------------------------	---------------------------	-----------------------

<b>CORPO A</b>		<b>COD. EDI</b>	72068
<b>DESTINAZIONE/USO:</b>	<b>MATERIALE :</b>	CEMENTO ARMATO	
BAR RISTORO	<b>TIPO COSTR:</b>	PREFABBRICATA	
	<b>COPERTURA:</b>	DUE FALDE	
	<b>INFISSI:</b>	LEGN.ALLUM.MET.	
	<b>FINITURE:</b>	INTONACATO	
<b>SUP. COPERTA:</b>	0 H:	<b>COLORE1:</b>	AZZURRO 2 MARRONE
<b>SUP. PORTIC.:</b>	H:	<b>CONSERVAZIONE:</b>	SUFFICIENTE
<b>STRUTTURA PORTICO:</b>		<b>MATERIALE:</b>	



<b>CORPO B</b>		<b>COD. EDI</b>	72670
<b>DESTINAZIONE/USO:</b>	<b>MATERIALE :</b>	CEMENTO ARMATO	
CABINA	<b>TIPO COSTR:</b>	PREFABBRICATA	
	<b>COPERTURA:</b>	UNA FALDA	
	<b>INFISSI:</b>	LEGNO	
	<b>FINITURE:</b>	INTONACATO	
<b>SUP. COPERTA:</b>	0 H:	2,5	<b>COLORE1:</b> ROSSO 2 MARRONE
<b>SUP. PORTIC.:</b>	H:		<b>CONSERVAZIONE:</b> SUFFICIENTE
<b>STRUTTURA PORTICO:</b>		<b>MATERIALE:</b>	




<b>CORPO C</b>		<b>COD. EDI</b>	72067
<b>DESTINAZIONE/USO:</b>	<b>MATERIALE :</b>	CEMENTO ARMATO	
MAGAZZINO	<b>TIPO COSTR:</b>	PREFABBRICATA	
	<b>COPERTURA:</b>	PIANA	
	<b>INFISSI:</b>	LEGNO	
	<b>FINITURE:</b>	INTONACATO	
<b>SUP. COPERTA:</b>	27 H:	2,5	<b>COLORE1:</b> GIALLO 2 MARRONE
<b>SUP. PORTIC.:</b>	H:		<b>CONSERVAZIONE:</b> SUFFICIENTE
<b>STRUTTURA PORTICO:</b>		<b>MATERIALE:</b>	



<b>CORPO D</b>		<b>COD. EDI</b>	72286
<b>DESTINAZIONE/USO:</b>	<b>MATERIALE :</b>	METALLO	
MAGAZZINO	<b>TIPO COSTR:</b>	PREFABBRICATA	
	<b>COPERTURA:</b>	UNA FALDA	
	<b>INFISSI:</b>	METALLO	
	<b>FINITURE:</b>	FACCIA A VISTA	
<b>SUP. COPERTA:</b>	0 H:	2,85	<b>COLORE1:</b> AZZURRO 2
<b>SUP. PORTIC.:</b>	H:		<b>CONSERVAZIONE:</b> SUFFICIENTE
<b>STRUTTURA PORTICO:</b>		<b>MATERIALE:</b>	





DATA	 <b>COMUNE DI RAVENNA</b> AREA 6: PIANIFICAZIONE TERRITORIALE SERVIZIO PROGETTAZIONE URBANISTICA		CODICE STRUTTURA	05.054	
18/03/2004			LOC	PUNTA MARINA	
RILEVATORI	<b>CENSIMENTO STRUTTURE ARENILE</b>			VIA	VIALE C. COLOMBO
GIUNCHI - MINGUZZI				CIVICO	28
AGGIORNAMENTO	Pagina 2			ZONA PIANO ARENILE 96:	A-B3
	Pagina 3			<b>CATASTO TERRENI RAVENNA</b>	
PAGINA 1			SEZIONE	FOGLIO	MAPPALE
			RA		

## ELEMENTI COSTITUENTI L'INSIEME

DENOMINAZIONE	Bagno Pancho Villa	DESTINAZIONE D'USO	STABILIMENTO BALNEARE
---------------	--------------------	--------------------	-----------------------

VINCOLI AMBIENTALI	DINAMICA COSTA	EROSIONE	TRATTO:
--------------------	----------------	----------	---------

<input checked="" type="checkbox"/> PAESISTICO LR 31/2000 -L.R. 27/88 -L.R. 1497/39 -L.R. 1039/39 -L.R. 431/85	<input type="checkbox"/> RNS <input checked="" type="checkbox"/> IDROGEOLOGICO <input checked="" type="checkbox"/> SIC <input type="checkbox"/> ZPS	<b>CONNESSIONE RETI</b> CICLABILE >300ML AUTOBUS <300ML PARCHEGGI <300ML AUTOSTRADA >10KM STATALE >1KM PROVINCIALE >1KM		
--	--	---	--	--

NOTE ZONA	
-----------	--

PRESENZA DI FILTRI E DIMENSIONAMENTO	ACCESSIBILITA'	MATERIALE RECINZ.
--------------------------------------	----------------	-------------------

PINETA ALTEZZA		LARGHEZZA	56,08	PINETA RECINZIONE	LEGNO
DUNA ALTEZZA		LARGHEZZA	0	AREA RETROSTANTE	STATO:
RECINZIONE ALTEZZA	1,5	LARGHEZZA	0,1	EDIFICATO	SUFFICIENTE

ACCESSIBILITA' SPIAGGIA
-------------------------

MODALITA'	NUMERO	PAVIMENTAZIONE	ACCESSI	CONCESSIONE
CARRABILE	1	STERRATO	TIPOLOGIA	NON ESCLUSIVO CONC.
PEDONALE	0		PROPRIETA'	DEM. FORESTALE

PROTEZIONE DELLA COSTA
------------------------

<input type="checkbox"/> DIFESE A MARE PARALLELE							
DIST. COSTA	INTERASSE	MATERIALE	TIPO				
<input type="checkbox"/> DIFESE A MARE RADENTI							
LUNGHEZZA	MATERIALE	TIPO					
<input checked="" type="checkbox"/> DIFESE A PENNELLO							
LUNGHEZZA	40,78	INTERASSE	364,73	MATERIALE	MASSI IN PIETRA	TIPO	EMERSE

AREA DI PERTINENZA
--------------------

PROPRIETA'	DEM.MARITTIMO	N° CONCES.	INIZIO	SCADENZA				
CONCESSIONARIO	Soc. Ricci Gian Luca e C. s.n.c.		P.I.					
GESTORE	Ricci Gian Luca							
SUPERFICIE MQ.	DIMENSI		DISTANZA ALTRE CONCESSIONI					
3400	FRONTE	40	PROFONDITA'	85	NORD	33,33	SUD	28,73

PROGETTO UNITARIO:	DELIBERA	38074/707	DEL	08/08/2002	COMMIT:	CSB COOP. STABILIMENTI CBR COOP BAGNINI
OGGETTO	RAZIONALIZZAZIONE ARENILE PUNTA MARINA NORD					

TITOLI EDILIZI RILASCIATI	NOTE AREA DI PERTINENZA
---------------------------	-------------------------

	NUMERO CABINE: 28, NUMERO DOCCE APERTE: 2 NUMERO DOCCE CHIUSE: 1, NUMERO LETTINI: 250 NUMERO SDRAI: 20, NUMERO OMBRELLONI: 91 NUMERO WC: 3 ATTIVITA': BEACH VOLLEY, RACCHETTONI. AREA A PARCHEGGIO FUORI DAL PERIMETRO DI CONCESSIONE DEMANIALE E PRESENZA DI STRUTTURA TEMPORANEA PER OMBREGGIO.
--	--

DATA
18/03/2004
RILEVATORI
GIUNCHI - MINGUZZI
AGGIORNAMENTO
<b>PAGINA 2</b>

**COMUNE DI RAVENNA**  
 AREA 6: PIANIFICAZIONE TERRITORIALE  
 SERVIZIO PROGETTAZIONE URBANISTICA

**CENSIMENTO STRUTTURE ARENILE**

CODICE STRUTTURA	05.054		
LOC	PUNTA MARINA		
VIA	VIALE C. COLOMBO		
CIVICO	28	PARTE	B
<b>CATASTO TERRENI RAVENNA</b>			
SEZIONE	FOGLIO	MAPPALE	
RA			

**ELEMENTI COSTITUENTI L'INSIEME**

DENOMINAZIONE	Bagno Pancho Villa	DESTINAZIONE D'USO	STABILIMENTO BALNEARE
---------------	--------------------	--------------------	-----------------------

**SCHEMA STATO CONCESSIONATO**

**SCHEMA STATO RILEVATO**

**AREA DI SUPPORTO ALLA BALNEAZIONE**

DESTINAZIONE D'USO	ACCESSIBILITA'
PARCHEGGIO MQ: 548	<input type="checkbox"/> PRESENZA DI BARRIERE ARCHITETTONICHE
VERDE MQ: 0	<input type="checkbox"/> PRESENZA DI DUNA IN AREA CONCESSIONATA
ATTREZ. SPORT. MQ: 660	DIST. DUNA EDIF. >10 SCHEDA: 05.830
SUP TEMPORANEE: 162,60	RECINZIONE AREA: LEGNO

**FOTO AREA A SUPPORTO DELLA BALNEAZIONE**



**SUPERFICI IMPERMEABILI**

PAVIMENTATA MQ:	PAVIMENTAZIONE:
-----------------	-----------------

**SUPERFICI PERMEABILI**

PAVIMENTATA MQ:	PAVIMENTAZIONE: LASTRE CEMENTO
-----------------	--------------------------------

AREA A PARCHEGGIO CON PORZIONE ESTERNA ALL'AREA IN CONCESSIONE. CAMPI SPORTIVI ESTERNI ALL'AREA IN CONCESSIONE.

N. CABINE: 28	STATO: SUFFICIENTE
---------------	--------------------

**AREA DESTINATA ALLA BALNEAZIONE**

ATTIVITA':	OMBREGGIO	CAMPO SPORTIVO	AREA RICREATIVA
------------	-----------	----------------	-----------------

**SUPERFICI IMPERMEABILI**

PAVIMENTATA MQ:	PAVIMENTAZIONE:
-----------------	-----------------

**SUPERFICI PERMEABILI**

PAVIMENTATA MQ:	PAVIMENTAZIONE: LASTRE CEMENTO
-----------------	--------------------------------

N_OMBRELLONI: 91	ATTERRAGGIO NATANTI:
------------------	----------------------

STATO: SUFFICIENTE	LARGHEZZA: 0	LUNGHEZZA: 0
--------------------	--------------	--------------

**FOTO AREA DESTINATA ALLA BALNEAZIONE**



DATI PIANO ARENILE 1996		ESISTENTE DA PROGETTO UNITARIO:		DATI ULTIMA CONCESSIONE EDILIZIA:		INTERVENTO CON PROGETTO UNITARIO:	
ESISTENTE:	390	STRUTTURE FISSE:	303,6	STRUTTURE FISSE:		INTERVENTO CON PROGETTO UNITARIO:	
INTERVENTO DIRETTO:	320	PAVIMENTAZIONI FISSE:	79,75	PAVIMENTAZIONI FISSE:	0		
PROGETTO UNITARIO:	350	TOT. SUP. COPERTA:	383,35	TOT. SUP. COPERTA:	0		345



DATA
18/03/2004
RILEVATORI
GIUNCHI - MINGUZZI
AGGIORNAMENTO
<b>PAGINA 3</b>

CODICE STRUTTURA	05.054		
LOC	PUNTA MARINA		
VIA	VIALE C. COLOMBO		
CIVICO	28	PARTE	B

<b>CATASTO TERRENI RAVENNA</b>		
SEZIONE	FOGLIO	MAPPALE
RA		

**ELEMENTI COSTITUENTI L'INSIEME**

DENOMINAZIONE	Bagno Pancho Villa	DESTINAZIONE D'USO	STABILIMENTO BALNEARE
---------------	--------------------	--------------------	-----------------------

<b>CORPO A</b>	COD. EDI	72066				
DESTINAZIONE/USO:	MATERIALE:	CEMENTO ARMATO				
BAR RISTORO	TIPO COSTR:	PREFABBRICATA				
	COPERTURA:	PIANA				
	INFISSI:	LEGN.ALLUM.MET.				
	FINITURE:	INTONACATO				
SUP. COPERTA:	0	H:	3	COLORE1:	BIANCO	2
SUP. PORTIC.:	55,33	H:	3,5	CONSERVAZIONE:	SUFFICIENTE	
STRUTTURA PORTICO:	REMOVIBILE	MATERIALE:	LEGNO			



<b>CORPO B</b>	COD. EDI	72065					
DESTINAZIONE/USO:	MATERIALE:	CEMENTO ARMATO					
CABINA	TIPO COSTR:	PREFABBRICATA					
SERVIZIO IGIENICO	COPERTURA:	PIANA					
	INFISSI:	LEGNO					
	FINITURE:	INTONACATO					
SUP. COPERTA:	0	H:	2,5	COLORE1:	BIANCO	2	AZZURRO
SUP. PORTIC.:		H:		CONSERVAZIONE:	SUFFICIENTE		
STRUTTURA PORTICO:		MATERIALE:					



<b>CORPO C</b>	COD. EDI	72064					
DESTINAZIONE/USO:	MATERIALE:	CEMENTO ARMATO	TRE MODULI.				
CABINA	TIPO COSTR:	PREFABBRICATA					
	COPERTURA:	PIANA					
	INFISSI:	LEGNO					
	FINITURE:	INTONACATO					
SUP. COPERTA:	0	H:	2,5	COLORE1:	BIANCO	2	AZZURRO
SUP. PORTIC.:		H:		CONSERVAZIONE:	SUFFICIENTE		
STRUTTURA PORTICO:		MATERIALE:					



<b>CORPO D</b>	COD. EDI	72574					
DESTINAZIONE/USO:	MATERIALE:	CEMENTO ARMATO					
MAGAZZINO	TIPO COSTR:	PREFABBRICATA					
	COPERTURA:	PIANA					
	INFISSI:	LEGNO					
	FINITURE:	INTONACATO					
SUP. COPERTA:	0	H:	2,5	COLORE1:	BIANCO	2	AZZURRO
SUP. PORTIC.:		H:		CONSERVAZIONE:	SUFFICIENTE		
STRUTTURA PORTICO:		MATERIALE:					





DATA	 <b>COMUNE DI RAVENNA</b> AREA 6: PIANIFICAZIONE TERRITORIALE SERVIZIO PROGETTAZIONE URBANISTICA		CODICE STRUTTURA	05.055	
18/03/2004			LOC	PUNTA MARINA	
RILEVATORI	<b>CENSIMENTO STRUTTURE ARENILE</b>			VIA	VIALE C. COLOMBO
GIUNCHI - MINGUZZI				CIVICO	30 PARTE
AGGIORNAMENTO	Pagina 2			ZONA PIANO ARENILE 96:	A-B3
PAGINA 1	Pagina 3			<b>CATASTO TERRENI RAVENNA</b>	
			SEZIONE	FOGLIO	MAPPAL
			RA		

## ELEMENTI COSTITUENTI L'INSIEME

DENOMINAZIONE	Bagno Deris	DESTINAZIONE D'USO	STABILIMENTO BALNEARE
---------------	-------------	--------------------	-----------------------

VINCOLI AMBIENTALI	DINAMICA COSTA	EROSIONE	TRATTO:
--------------------	----------------	----------	---------

<input checked="" type="checkbox"/> PAESISTICO LR 31/2000 -L.R. 27/88 -L.R. 1497/39 -L.R. 1039/39 -L.R. 431/85	<input type="checkbox"/> RNS <input checked="" type="checkbox"/> IDROGEOLOGICO <input checked="" type="checkbox"/> SIC <input type="checkbox"/> ZPS	<b>CONNESSIONE RETI</b> CICLABILE >300ML AUTOBUS <300ML PARCHEGGI <300ML AUTOSTRADA >10KM STATALE >1KM PROVINCIALE >1KM		
--	--	---	--	--

NOTE ZONA	
-----------	--

PRESENZA DI FILTRI E DIMENSIONAMENTO	ACCESSIBILITA'	MATERIALE RECINZ.
--------------------------------------	----------------	-------------------

PINETA ALTEZZA		LARGHEZZA	52,8	PINETA RECINZIONE	RETE METALLICA
DUNA ALTEZZA		LARGHEZZA	0	AREA RETROSTANTE	STATO:
RECINZIONE ALTEZZA	1,2	LARGHEZZA	0	EDIFICATO	SUFFICIENTE

## ACCESSIBILITA' SPIAGGIA

MODALITA'	NUMERO	PAVIMENTAZIONE	ACCESSI	CONCESSIONE
CARRABILE	1	STERRATO	TIPOLOGIA	NON ESCLUSIVO CONC.
PEDONALE	0		PROPRIETA'	DEM. FORESTALE

## PROTEZIONE DELLA COSTA

<input type="checkbox"/> DIFESE A MARE PARALLELE	DIST. COSTA	INTERASSE	MATERIALE	TIPO
<input type="checkbox"/> DIFESE A MARE RADENTI	LUNGHEZZA		MATERIALE	TIPO
<input checked="" type="checkbox"/> DIFESE A PENNELLO	LUNGHEZZA	63	INTERASSE	356,89
	MATERIALE	MASSI IN PIETRA	TIPO	EMERSE

## AREA DI PERTINENZA


PROPRIETA'	DEM.MARITTIMO	N° CONCES.	63/01	INIZIO	SCADENZA
CONCESSIONARIO	Sansavini Mauro		P.I.	SMRA55E06H199G	
GESTORE	Sansavini Mauro				
SUPERFICIE MQ.	DIMENSI	DISTANZA ALTRE CONCESSIONI			
5656,35	FRONTE	40	PROFONDITA'	75	NORD 28,73 SUD 15,01

PROGETTO UNITARIO:	DELIBERA	38074/707	DEL	08/08/2002	COMMIT:	CSB COOP. STABILIMENTI CBR COOP BAGNINI
OGGETTO	RAZIONALIZZAZIONE ARENILE PUNTA MARINA NORD					

TITOLI EDILIZI RILASCIATI	NOTE AREA DI PERTINENZA
---------------------------	-------------------------

CONCESSIONE EDILIZIA N. 1276 DEL 28/09/2001 PER AMPLIAMENTO, REALIZZAZIONE DI STRUTTURE STAGIONALI E PAVIMENTAZIONI AMIVIBILI.	NUMERO CABINE: 28, NUMERO DOCCE APERTE: 2 NUMERO DOCCE CHIUSE: 3, NUMERO LETTINI: 300 NUMERO SDRAI: 20, NUMERO OMBRELLONI: 135 NUMERO WC: 5, NUMERO LAVAPIEDI: 1. ATTIVITA': ANIMAZIONE, RISTORANTE, BEACH VOLLEY, PALLACANESTRO, RACCHETTONI.
--	---

DATA
18/03/2004
RILEVATORI
GIUNCHI - MINGUZZI
AGGIORNAMENTO
<b>PAGINA 2</b>



# COMUNE DI RAVENNA

AREA 6: PIANIFICAZIONE TERRITORIALE  
SERVIZIO PROGETTAZIONE URBANISTICA

## CENSIMENTO STRUTTURE ARENILE

Pagina 1
Pagina 3

CODICE STRUTTURA	05.055	
LOC	PUNTA MARINA	
VIA	VIALE C. COLOMBO	
CIVICO	30 PARTE	
<b>CATASTO TERRENI RAVENNA</b>		
SEZIONE	FOGLIO	MAPPALE
RA		

**ELEMENTI COSTITUENTI L'INSIEME**

DENOMINAZIONE	Bagno Deris	DESTINAZIONE D'USO	STABILIMENTO BALNEARE
---------------	-------------	--------------------	-----------------------

**SCHEMA STATO CONCESSIONATO**

**SCHEMA STATO RILEVATO**

**AREA DI SUPPORTO ALLA BALNEAZIONE**

DESTINAZIONE D'USO	ACCESSIBILITA'
PARCHEGGIO MQ: 544	<input type="checkbox"/> PRESENZA DI BARRIERE ARCHITETTONICHE
VERDE MQ: 0	<input type="checkbox"/> PRESENZA DI DUNA IN AREA CONCESSIONATA
ATTREZ. SPORT. MQ: 830	DIST. DUNA EDIF. \ SCHEDA: \
SUP TEMPORANEE: 121,32	RECINZIONE AREA: RETE METALLICA

**FOTO AREA A SUPPORTO DELLA BALNEAZIONE**



**SUPERFICI IMPERMEABILI**

PAVIMENTATA MQ:	PAVIMENTAZIONE:
-----------------	-----------------

**SUPERFICI PERMEABILI**

PAVIMENTATA MQ:	PAVIMENTAZIONE: LASTRE CEMENTO
-----------------	--------------------------------

CAMPI SPORTIVI ESTERNI ALL'AREA IN CONCESSIONE. AREA A PARCHEGGIO CON PORZIONE ESTERNA ALL'AREA IN CONCESSIONE.

N. CABINE: 28	STATO: SUFFICIENTE
---------------	--------------------

**AREA DESTINATA ALLA BALNEAZIONE**

ATTIVITA':	OMBREGGIO	CAMPO SPORTIVO	AREA RICREATIVA
------------	-----------	----------------	-----------------

**SUPERFICI IMPERMEABILI**

PAVIMENTATA MQ:	PAVIMENTAZIONE:
-----------------	-----------------

**SUPERFICI PERMEABILI**

PAVIMENTATA MQ:	PAVIMENTAZIONE: LASTRE CEMENTO
-----------------	--------------------------------

N_OMBRELLONI: 135	ATTERRAGGIO NATANTI:
-------------------	----------------------

STATO: SUFFICIENTE	LARGHEZZA:	LUNGHEZZA:
--------------------	------------	------------

**FOTO AREA DESTINATA ALLA BALNEAZIONE**



DATI PIANO ARENILE 1996		ESISTENTE DA PROGETTO UNITARIO:		DATI ULTIMA CONCESSIONE EDILIZIA:		INTERVENTO CON PROGETTO UNITARIO:	
ESISTENTE:	405	STRUTTURE FISSE:	368,48	STRUTTURE FISSE:		INTERVENTO CON PROGETTO UNITARIO:	
INTERVENTO DIRETTO:	330	PAVIMENTAZIONI FISSE:	229,61	PAVIMENTAZIONI FISSE:	0		
PROGETTO UNITARIO:	365	TOT. SUP. COPERTA:	598,09	TOT. SUP. COPERTA:	0		508



DATA
18/03/2004
RILEVATORI
GIUNCHI - MINGUZZI
AGGIORNAMENTO
<b>PAGINA 3</b>


**COMUNE DI RAVENNA**  
 AREA 6: PIANIFICAZIONE TERRITORIALE E  
 SERVIZIO PROGETTAZIONE URBANISTICA

**CENSIMENTO STRUTTURE ARENILE**

CODICE STRUTTURA	05.055
LOC	PUNTA MARINA
VIA	VIALE C. COLOMBO
CIVICO	30 PARTE

<b>CATASTO TERRENI RAVENNA</b>		
SEZIONE	FOGLIO	MAPPALE
RA		

**ELEMENTI COSTITUENTI L'INSIEME**

DENOMINAZIONE	Bagno Deris	DESTINAZIONE D'USO	STABILIMENTO BALNEARE
---------------	-------------	--------------------	-----------------------

<b>CORPO A</b>	<b>COD. EDI</b>	72728	
DESTINAZIONE/USO:	MATERIALE :	CEMENTO ARMATO	
BAR RISTORO	TIPO COSTR:	PREFABBRICATA	
MAGAZZINO	COPERTURA:	DUE FALDE	
CABINA	INFISSI:	LEGNO, ALLUMINIO	
GUARDIANIA	FINITURE:	INTONACATO	
SUP. COPERTA:	0 H:	3,5 COLORE1:	GIALLO 2 MARRONE
SUP. PORTIC.:	H:	3 CONSERVAZIONE:	SUFFICIENTE
STRUTTURA PORTICO:	FISSA	MATERIALE:	CEMENTO ARMATO



<b>CORPO B</b>	<b>COD. EDI</b>	72285	
DESTINAZIONE/USO:	MATERIALE :	MURATURA	
MAGAZZINO	TIPO COSTR:	IN OPERA	
	COPERTURA:	UNA FALDA	
	INFISSI:	LEGNO	
	FINITURE:	INTONACATO	
SUP. COPERTA:	0 H:	3 COLORE1:	GIALLO 2 MARRONE
SUP. PORTIC.:	H:	CONSERVAZIONE:	SUFFICIENTE
STRUTTURA PORTICO:		MATERIALE:	



<b>CORPO C</b>	<b>COD. EDI</b>		
DESTINAZIONE/USO:	MATERIALE :		
	TIPO COSTR:		
	COPERTURA:		
	INFISSI:		
	FINITURE:		
SUP. COPERTA:	H:	COLORE1:	2
SUP. PORTIC.:	H:	CONSERVAZIONE:	
STRUTTURA PORTICO:		MATERIALE:	



<b>CORPO D</b>	<b>COD. EDI</b>		
DESTINAZIONE/USO:	MATERIALE :		
	TIPO COSTR:		
	COPERTURA:		
	INFISSI:		
	FINITURE:		
SUP. COPERTA:	H:	COLORE1:	2
SUP. PORTIC.:	H:	CONSERVAZIONE:	
STRUTTURA PORTICO:		MATERIALE:	




SUPERFICI TOTALI:	COPERTA:	0	PAVIM. IMPERM:	0	PAVIM. PERM:	0	STRUT TEMPORANEE:	121,32
-------------------	----------	---	----------------	---	--------------	---	-------------------	--------

DATA	COMUNE DI RAVENNA		CODICE STRUTTURA	05.056
18/03/2004	AREA 6: PIANIFICAZIONE TERRITORIALE SERVIZIO PROGETTAZIONE URBANISTICA		LOC	PUNTA MARINA
RILEVATORI	<b>CENSIMENTO STRUTTURE ARENILE</b>		VIA	VIALE C. COLOMBO
GIUNCHI - MINGUZZI			CIVICO	32 PARTE
AGGIORNAMENTO	Pagina 2		ZONA PIANO ARENILE 96:	A-B3
	Pagina 3		<b>CATASTO TERRENI RAVENNA</b>	
<b>PAGINA 1</b>	SEZIONE	FOGLIO	MAPPALE	
	RA	14	1030	

## ELEMENTI COSTITUENTI L'INSIEME

DENOMINAZIONE	Bagno 4 Venti	DESTINAZIONE D'USO	STABILIMENTO BALNEARE
---------------	---------------	--------------------	-----------------------

VINCOLI AMBIENTALI	DINAMICA COSTA	EROSIONE	TRATTO:
--------------------	----------------	----------	---------

<input checked="" type="checkbox"/> PAESISTICO LR 31/2000	<input type="checkbox"/> RNS	
-L.R. 27/88	<input checked="" type="checkbox"/> IDROGEOLOGICO	
-L.R. 1497/39	<input checked="" type="checkbox"/> SIC	
-L.R. 1039/39	<input type="checkbox"/> ZPS	
-L.R. 431/85		

NOTE ZONA	AUTOSTRADA	>10KM
-----------	------------	-------

	STATALE	>1KM
	PROVINCIALE	>1KM

PRESENZA DI FILTRI E DIMENSIONAMENTO	ACCESSIBILITA'	MATERIALE RECINZ.
--------------------------------------	----------------	-------------------

PINETA	ALTEZZA		LARGHEZZA	57,41	PINETA DUNA RECINZ.	RETE METALLICA
DUNA	ALTEZZA		LARGHEZZA	15,92	AREA RETROSTANTE	STATO:
RECINZIONE	ALTEZZA	1,2	LARGHEZZA	0	EDIFICATO	SUFFICIENTE

ACCESSIBILITA' SPIAGGIA
-------------------------

MODALITA'	NUMERO	PAVIMENTAZIONE	ACCESSI	CONCESSIONE
CARRABILE	1	STERRATO	TIPOLOGIA	NON ESCLUSIVO CONC.
PEDONALE	0		PROPRIETA'	DEM. FORESTALE

PROTEZIONE DELLA COSTA
------------------------

<input type="checkbox"/> DIFESE A MARE PARALLELE							
DIST. COSTA	INTERASSE	MATERIALE	TIPO				
<input type="checkbox"/> DIFESE A MARE RADENTI							
LUNGHEZZA	MATERIALE	TIPO					
<input checked="" type="checkbox"/> DIFESE A PENNELLO							
LUNGHEZZA	63	INTERASSE	356,89	MATERIALE	MASSI IN PIETRA	TIPO	EMERSE

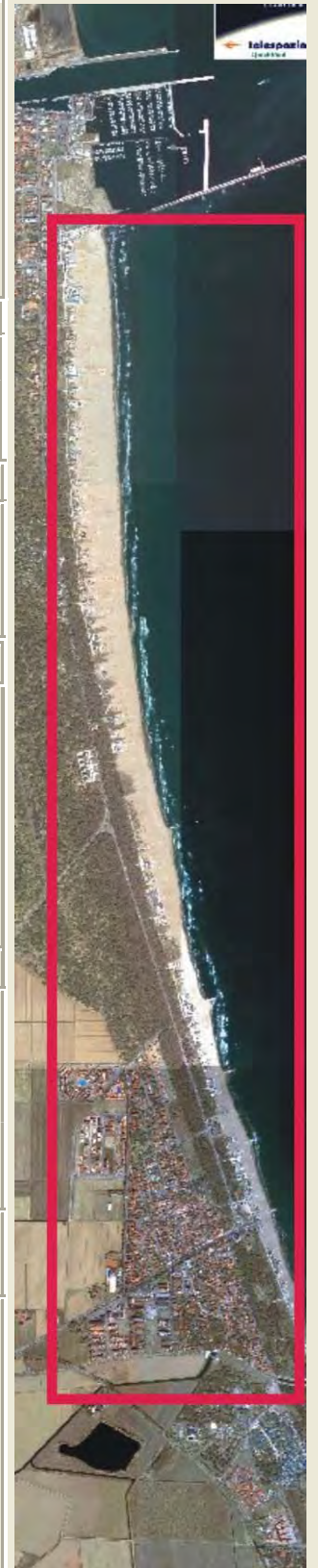
AREA DI PERTINENZA
--------------------

PROPRIETA'	DEM.MARITTIMO	N° CONCES.	INIZIO	SCADENZA
CONCESSIONARIO	Soc Bagno 4 Venti di Parenti Graziano		P.I.	01187650393
GESTORE	Parenti Graziano			
SUPERFICIE MQ.	DIMENSI		DISTANZA ALTRE CONCESSIONI	
3000	FRONTE	40	PROFONDITA'	75
			NORD	15,01
			SUD	205,37


PROGETTO UNITARIO:	DELIBERA	38074/707	DEL	08/08/2002	COMMIT:	CSB COOP. STABILIMENTI CBR COOP BAGNINI
OGGETTO	RAZIONALIZZAZIONE ARENILE PUNTA MARINA NORD					

TITOLI EDILIZI RILASCIATI	NOTE AREA DI PERTINENZA
---------------------------	-------------------------

	NUMERO CABINE: 28, NUMERO DOCCE APERTE: 3 NUMERO DOCCE CHIUSE: 1, NUMERO LETTINI: 300 NUMERO SDRAI: 10, NUMERO OMBRELLONI: 110 NUMERO WC: 4, NUMERO LAVAPIEDI: 1 ATTIVITA': RISTORANTE STAGIONALE, BEACH VOLLEY, RACCHETTONI. PARCHEGGIO FUORI DAL PERIMETRO DI CONCESSIONE DEMANIALE E PRESENZA DI STRUTTURA TEMPORANEA PER OMBREGGIO.
--	--



DATA
18/03/2004
RILEVATORI
GIUNCHI - MINGUZZI
AGGIORNAMENTO
<b>PAGINA 2</b>



# COMUNE DI RAVENNA

AREA 6: PIANIFICAZIONE TERRITORIALE  
SERVIZIO PROGETTAZIONE URBANISTICA

## CENSIMENTO STRUTTURE ARENILE

Pagina 1
Pagina 3

CODICE STRUTTURA	05.056		
LOC	PUNTA MARINA		
VIA	VIALE C. COLOMBO		
CIVICO	32	PARTE	
<b>CATASTO TERRENI RAVENNA</b>			
SEZIONE	FOGLIO	MAPPALE	
RA	14	1030	

**ELEMENTI COSTITUENTI L'INSIEME**

DENOMINAZIONE	Bagno 4 Venti	DESTINAZIONE D'USO	STABILIMENTO BALNEARE
---------------	---------------	--------------------	-----------------------

**SCHEMA STATO CONCESSIONATO**

**SCHEMA STATO RILEVATO**

**AREA DI SUPPORTO ALLA BALNEAZIONE**

DESTINAZIONE D'USO	ACCESSIBILITA'
PARCHEGGIO MQ: 600	<input type="checkbox"/> PRESENZA DI BARRIERE ARCHITETTONICHE
VERDE MQ: 0	<input type="checkbox"/> PRESENZA DI DUNA IN AREA CONCESSIONATA
ATTREZ. SPORT. MQ: 550	DIST. DUNA EDIF. < 5    SCHEDA: 05.831
SUP TEMPORANEE: 242,50	RECINZIONE AREA: RETE METALLICA

**FOTO AREA A SUPPORTO DELLA BALNEAZIONE**



**SUPERFICI IMPERMEABILI**

PAVIMENTATA MQ:	PAVIMENTAZIONE: GETTO CLS
-----------------	---------------------------

**SUPERFICI PERMEABILI**

PAVIMENTATA MQ:	PAVIMENTAZIONE: LASTRE CEMENTO
-----------------	--------------------------------

AREA A PARCHEGGIO CON PORZIONE ESTERNA ALL'AREA IN CONCESSIONE.

N. CABINE: 28	STATO: SUFFICIENTE
---------------	--------------------

**AREA DESTINATA ALLA BALNEAZIONE**

ATTIVITA':	OMBREGGIO	CAMPO SPORTIVO	AREA RICREATIVA
------------	-----------	----------------	-----------------

**SUPERFICI IMPERMEABILI**

PAVIMENTATA MQ:	PAVIMENTAZIONE:
-----------------	-----------------

**SUPERFICI PERMEABILI**

PAVIMENTATA MQ:	PAVIMENTAZIONE: LASTRE CEMENTO
-----------------	--------------------------------

N_OMBRELLONI: 110	ATTERRAGGIO NATANTI:
-------------------	----------------------

STATO: SUFFICIENTE	LARGHEZZA: 0	LUNGHEZZA: 0
--------------------	--------------	--------------

**FOTO AREA DESTINATA ALLA BALNEAZIONE**



DATI PIANO ARENILE 1996		ESISTENTE DA PROGETTO UNITARIO:		DATI ULTIMA CONCESSIONE EDILIZIA:		INTERVENTO CON PROGETTO UNITARIO:	
ESISTENTE:	260	STRUTTURE FISSE:	274,74	STRUTTURE FISSE:	274,74		
INTERVENTO DIRETTO:	215	PAVIMENTAZIONI FISSE:	18,06	PAVIMENTAZIONI FISSE:	18,06		
PROGETTO UNITARIO:	235	TOT. SUP. COPERTA:	292,82	TOT. SUP. COPERTA:	292,82		264



DATA
18/03/2004
RILEVATORI
GIUNCHI - MINGUZZI
AGGIORNAMENTO
<b>PAGINA 3</b>


**COMUNE DI RAVENNA**  
 AREA 6: PIANIFICAZIONE TERRITORIALE E  
 SERVIZIO PROGETTAZIONE URBANISTICA

**CENSIMENTO STRUTTURE ARENILE**

CODICE STRUTTURA	05.056		
LOC	PUNTA MARINA		
VIA	VIALE C. COLOMBO		
CIVICO	32	PARTE	

<b>CATASTO TERRENI RAVENNA</b>		
SEZIONE	FOGLIO	MAPPALE
RA	14	1030

**ELEMENTI COSTITUENTI L'INSIEME**

DENOMINAZIONE	Bagno 4 Venti	DESTINAZIONE D'USO	STABILIMENTO BALNEARE
---------------	---------------	--------------------	-----------------------

<b>CORPO A</b>		<b>COD. EDI</b>	72668
DESTINAZIONE/USO:	MATERIALE :	CEMENTO ARMATO	
BAR RISTORO	TIPO COSTR:	PREFABBRICATA	
MAGAZZINO	COPERTURA:	PIANA	
CABINA	INFISSI:	LEGN.ALLUM.MET.	
	FINITURE:	INTONACATO	
SUP. COPERTA:	220,17	H:	3,3
		COLORE1:	GIALLO 2 BIANCO
SUP. PORTIC.:	76,57	H:	2,7
		CONSERVAZIONE:	SUFFICIENTE
STRUTTURA PORTICO:	REMOVIBILE	MATERIALE:	LEGNO



<b>CORPO B</b>		<b>COD. EDI</b>	72476
DESTINAZIONE/USO:	MATERIALE :	CEMENTO ARMATO	
CABINA	TIPO COSTR:	PREFABBRICATA	
	COPERTURA:	PIANA	
	INFISSI:	LEGNO	
	FINITURE:	INTONACATO	
SUP. COPERTA:	42,08	H:	2,3
		COLORE1:	GIALLO 2 BIANCO
SUP. PORTIC.:		H:	
		CONSERVAZIONE:	SUFFICIENTE
STRUTTURA PORTICO:		MATERIALE:	



<b>CORPO C</b>		<b>COD. EDI</b>	72573
DESTINAZIONE/USO:	MATERIALE :	LEGNO	
MAGAZZINO	TIPO COSTR:	PREFABBRICATA	
	COPERTURA:	UNA FALDA	
	INFISSI:	LEGNO	
	FINITURE:	FACCIA A VISTA	
SUP. COPERTA:	12,5	H:	2,4
		COLORE1:	MARRONE 2
SUP. PORTIC.:		H:	
		CONSERVAZIONE:	SUFFICIENTE
STRUTTURA PORTICO:		MATERIALE:	



<b>CORPO D</b>		<b>COD. EDI</b>	
DESTINAZIONE/USO:	MATERIALE :		
	TIPO COSTR:		
	COPERTURA:		
	INFISSI:		
	FINITURE:		
SUP. COPERTA:		H:	
		COLORE1:	2
SUP. PORTIC.:		H:	
		CONSERVAZIONE:	
STRUTTURA PORTICO:		MATERIALE:	





DATA	 <b>COMUNE DI RAVENNA</b> AREA 6: PIANIFICAZIONE TERRITORIALE SERVIZIO PROGETTAZIONE URBANISTICA		CODICE STRUTTURA	05.057	
18/03/2004			LOC	PUNTA MARINA	
RILEVATORI	<b>CENSIMENTO STRUTTURE ARENILE</b>			VIA	VIALE C. COLOMBO
GIUNCHI - MINGUZZI				CIVICO	PARTE
AGGIORNAMENTO	Pagina 2			ZONA PIANO ARENILE 96:	A-B3
	Pagina 3			<b>CATASTO TERRENI RAVENNA</b>	
<b>PAGINA 1</b>			SEZIONE	FOGLIO	MAPPALE
			RA		

## ELEMENTI COSTITUENTI L'INSIEME

DENOMINAZIONE	Bagno Pelo	DESTINAZIONE D'USO	STABILIMENTO BALNEARE
---------------	------------	--------------------	-----------------------

VINCOLI AMBIENTALI	DINAMICA COSTA	EROSIONE	TRATTO:
--------------------	----------------	----------	---------

<input checked="" type="checkbox"/> PAESISTICO LR 31/2000 -L.R. 27/88 -L.R. 1497/39 -L.R. 1039/39 -L.R. 431/85	<input type="checkbox"/> RNS <input checked="" type="checkbox"/> IDROGEOLOGICO <input checked="" type="checkbox"/> SIC <input type="checkbox"/> ZPS	<b>CONNESSIONE RETI</b> CICLABILE >300ML AUTOBUS <300ML PARCHEGGI <300ML AUTOSTRADA >10KM STATALE >1KM PROVINCIALE >1KM		
--	--	---	--	--

NOTE ZONA	
-----------	--

PRESENZA DI FILTRI E DIMENSIONAMENTO	ACCESSIBILITA'	MATERIALE RECINZ.
--------------------------------------	----------------	-------------------

PINETA ALTEZZA		LARGHEZZA	50,62	PINETA DUNA RECINZ.	RETE METALLICA
DUNA ALTEZZA		LARGHEZZA	24,84	AREA RETROSTANTE	STATO:
RECINZIONE ALTEZZA	1,2	LARGHEZZA	0	EDIFICATO	SUFFICIENTE

ACCESSIBILITA' SPIAGGIA
-------------------------

MODALITA'	NUMERO	PAVIMENTAZIONE	ACCESSI	CONCESSIONE
CARRABILE	1	STERRATO	TIPOLOGIA	NON ESCLUSIVO CONC.
PEDONALE	0		PROPRIETA'	DEM. FORESTALE

PROTEZIONE DELLA COSTA
------------------------

<input checked="" type="checkbox"/> DIFESE A MARE PARALLELE
DIST. COSTA 271,76 INTERASSE 0 MATERIALE MASSI IN PIETRA TIPO SOFFOLTE
<input type="checkbox"/> DIFESE A MARE RADENTI
LUNGHEZZA MATERIALE TIPO
<input checked="" type="checkbox"/> DIFESE A PENNELLO
LUNGHEZZA 63 INTERASSE 356,89 MATERIALE MASSI IN PIETRA TIPO EMERSE

AREA DI PERTINENZA
--------------------

PROPRIETA'	DEM.MARITTIMO	N° CONCES.	26/01	INIZIO	SCADENZA
CONCESSIONARIO	Soc. Bagno Pelo Minzoni Stefano e Baroncini Silvia e C. s.n.c.		P.I.	00471550392	
GESTORE	Minzoni Stefano e Baroncini Silvia				
SUPERFICIE MQ.	DIMENSI		DISTANZA ALTRE CONCESSIONI		
3000	FRONTE	40	PROFONDITA'	75,3	NORD 205,37 SUD 9,83

PROGETTO UNITARIO:	DELIBERA	38074/707	DEL	08/08/2002	COMMIT:	CSB COOP. STABILIMENTI CBR COOP BAGNINI
OGGETTO	RAZIONALIZZAZIONE ARENILE PUNTA MARINA NORD					

TITOLI EDILIZI RILASCIATI	NOTE AREA DI PERTINENZA
---------------------------	-------------------------

CONDONO N. PROGRESSIVO 23344 DEL 30/03/1995	ATTIVITA': RISTORANTE STAGIONALE, BEACH VOLLEY, RACCHETTONI. PARCHEGGIO FUORI DAL PERIMETRO DI CONCESSIONE DEMANIALE E PRESENZA DI STRUTTURA TEMPORANEA IN PALI DI CEMENTO PER OMBREGGIO. PRESENZA DI DUNA RETROSTANTE.
---	---

DATA
18/03/2004
RILEVATORI
GIUNCHI - MINGUZZI
AGGIORNAMENTO
<b>PAGINA 2</b>



# COMUNE DI RAVENNA

AREA 6: PIANIFICAZIONE TERRITORIALE  
SERVIZIO PROGETTAZIONE URBANISTICA

## CENSIMENTO STRUTTURE ARENILE

Pagina 1
Pagina 3

CODICE STRUTTURA	05.057	
LOC	PUNTA MARINA	
VIA	VIALE C. COLOMBO	
CIVICO	PARTE	
<b>CATASTO TERRENI RAVENNA</b>		
SEZIONE	FOGLIO	MAPPALE
RA		

**ELEMENTI COSTITUENTI L'INSIEME**

DENOMINAZIONE	Bagno Pelo	DESTINAZIONE D'USO	STABILIMENTO BALNEARE
---------------	------------	--------------------	-----------------------

**SCHEMA STATO CONCESSIONATO**

**SCHEMA STATO RILEVATO**

**AREA DI SUPPORTO ALLA BALNEAZIONE**

DESTINAZIONE D'USO	ACCESSIBILITA'
PARCHEGGIO MQ: 1182	<input type="checkbox"/> PRESENZA DI BARRIERE ARCHITETTONICHE
VERDE MQ: 0	<input type="checkbox"/> PRESENZA DI DUNA IN AREA CONCESSIONATA
ATTREZ. SPORT. MQ: 471	DIST. DUNA/EDIF. >10 SCHEDA: 05.832
SUP TEMPORANEE: 105,21	RECINZIONE AREA: RETE METALLICA

**FOTO AREA A SUPPORTO DELLA BALNEAZIONE**



**SUPERFICI IMPERMEABILI**

PAVIMENTATA MQ:	PAVIMENTAZIONE:
-----------------	-----------------

**SUPERFICI PERMEABILI**

PAVIMENTATA MQ:	PAVIMENTAZIONE: LASTRE CEMENTO
-----------------	--------------------------------

TETTOIA SUD FISSA MQ. 21,44. TETTOIA OVEST MQ. 41,16. AREA A PARCHEGGIO ESTERNA ALL'AREA IN CONCESSIONE

N. CABINE:	STATO: SUFFICIENTE
------------	--------------------

**AREA DESTINATA ALLA BALNEAZIONE**

ATTIVITA':	OMBREGGIO	CAMPO SPORTIVO	AREA RICREATIVA
------------	-----------	----------------	-----------------

**SUPERFICI IMPERMEABILI**

PAVIMENTATA MQ:	PAVIMENTAZIONE: LASTRE CEMENTO
-----------------	--------------------------------

**SUPERFICI PERMEABILI**

PAVIMENTATA MQ:	PAVIMENTAZIONE:
-----------------	-----------------

N_OMBRELLONI:	ATTERRAGGIO NATANTI:
---------------	----------------------

STATO: SUFFICIENTE	LARGHEZZA:	LUNGHEZZA:
--------------------	------------	------------

**FOTO AREA DESTINATA ALLA BALNEAZIONE**



DATI PIANO ARENILE 1996		ESISTENTE DA PROGETTO UNITARIO:		DATI ULTIMA CONCESSIONE EDILIZIA:		INTERVENTO CON PROGETTO UNITARIO:	
ESISTENTE:	345	STRUTTURE FISSE:	198,67	STRUTTURE FISSE:	322,36		
INTERVENTO DIRETTO:	280	PAVIMENTAZIONI FISSE:	418,27	PAVIMENTAZIONI FISSE:	294,58		
PROGETTO UNITARIO:	310	TOT. SUP. COPERTA:	616,94	TOT. SUP. COPERTA:	616,94	524	



DATA
18/03/2004
RILEVATORI
GIUNCHI - MINGUZZI
AGGIORNAMENTO
<b>PAGINA 3</b>


**COMUNE DI RAVENNA**  
 AREA 6: PIANIFICAZIONE TERRITORIALE E  
 SERVIZIO PROGETTAZIONE URBANISTICA

**CENSIMENTO STRUTTURE ARENILE**

CODICE STRUTTURA	05.057	
LOC	PUNTA MARINA	
VIA	VIALE C. COLOMBO	
CIVICO	PARTE	
<b>CATASTO TERRENI RAVENNA</b>		
SEZIONE	FOGLIO	MAPPALE
RA		

**ELEMENTI COSTITUENTI L'INSIEME**

DENOMINAZIONE	Bagno Pelo	DESTINAZIONE D'USO	STABILIMENTO BALNEARE
---------------	------------	--------------------	-----------------------

<b>CORPO A</b>		<b>COD. EDI</b>	72675
DESTINAZIONE/USO:	MATERIALE :	CEMENTO ARMATO	
BAR RISTORO	TIPO COSTR:	PREFABBRICATA	
	COPERTURA:	PIANA	
	INFISSI:	LEGN.ALLUM.MET.	
	FINITURE:	INTONACATO	
SUP. COPERTA:	114,12	H:	3,5
		COLORE1:	BIANCO 2 BIANCO
SUP. PORTIC.:	57,75	H:	3
		CONSERVAZIONE:	SUFFICIENTE
STRUTTURA PORTICO:	REMOVIBILE	MATERIALE:	LEGNO



<b>CORPO B</b>		<b>COD. EDI</b>	72480
DESTINAZIONE/USO:	MATERIALE :	CEMENTO ARMATO	
MAGAZZINO	TIPO COSTR:	PREFABBRICATA	
	COPERTURA:	BOTTE	
	INFISSI:	LEGNO	
	FINITURE:	INTONACATO	
SUP. COPERTA:	41,51	H:	2,6
		COLORE1:	GIALLO 2 BLU
SUP. PORTIC.:		H:	
		CONSERVAZIONE:	SUFFICIENTE
STRUTTURA PORTICO:		MATERIALE:	



<b>CORPO C</b>		<b>COD. EDI</b>	72087
DESTINAZIONE/USO:	MATERIALE :	CEMENTO ARMATO	
CABINA	TIPO COSTR:	PREFABBRICATA	
SERVIZIO IGIENICO	COPERTURA:	BOTTE	
	INFISSI:	LEGNO	
	FINITURE:	INTONACATO	
SUP. COPERTA:	56,61	H:	2,6
		COLORE1:	GIALLO 2 BLU
SUP. PORTIC.:		H:	
		CONSERVAZIONE:	SUFFICIENTE
STRUTTURA PORTICO:		MATERIALE:	



<b>CORPO D</b>		<b>COD. EDI</b>	72088
DESTINAZIONE/USO:	MATERIALE :	CEMENTO ARMATO	
CABINA	TIPO COSTR:	PREFABBRICATA	
	COPERTURA:	PIANA	
	INFISSI:	PLASTICA	
	FINITURE:	INTONACATO	
SUP. COPERTA:	47,52	H:	2,5
		COLORE1:	GIALLO 2 BIANCO
SUP. PORTIC.:		H:	
		CONSERVAZIONE:	
STRUTTURA PORTICO:		MATERIALE:	





DATA	COMUNE DI RAVENNA		CODICE STRUTTURA	05.058	
18/03/2004	AREA 6: PIANIFICAZIONE TERRITORIALE SERVIZIO PROGETTAZIONE URBANISTICA		LOC	PUNTA MARINA	
RILEVATORI	<b>CENSIMENTO STRUTTURE ARENILE</b>		VIA	VIALE C. COLOMBO	
GIUNCHI - MINGUZZI			CIVICO	34 PARTE	
AGGIORNAMENTO	Pagina 2		ZONA PIANO ARENILE 96:	A-B1	
	Pagina 3		<b>CATASTO TERRENI RAVENNA</b>		
<b>PAGINA 1</b>			SEZIONE	FOGLIO	MAPPALE
			RA		

## ELEMENTI COSTITUENTI L'INSIEME

DENOMINAZIONE	Bagno Perla	DESTINAZIONE D'USO	STABILIMENTO BALNEARE
---------------	-------------	--------------------	-----------------------

VINCOLI AMBIENTALI	DINAMICA COSTA	EROSIONE	TRATTO:
--------------------	----------------	----------	---------

<input checked="" type="checkbox"/> PAESISTICO LR 31/2000 -L.R. 27/88 -L.R. 1497/39 -L.R. 1039/39 -L.R. 431/85	<input type="checkbox"/> RNS <input checked="" type="checkbox"/> IDROGEOLOGICO <input type="checkbox"/> SIC <input type="checkbox"/> ZPS	CONNESSIONE RETI CICLABILE >300ML AUTOBUS <300ML PARCHEGGI <300ML AUTOSTRADA >10KM STATALE >1KM PROVINCIALE >1KM		
--	---	--	--	--

NOTE ZONA	
-----------	--

PRESENZA DI FILTRI E DIMENSIONAMENTO	ACCESSIBILITA'	MATERIALE RECINZ.
--------------------------------------	----------------	-------------------

PINETA ALTEZZA		LARGHEZZA	52,74	PINETA RECINZIONE	LEGNO
DUNA ALTEZZA		LARGHEZZA	0	AREA RETROSTANTE	STATO:
RECINZIONE ALTEZZA	2	LARGHEZZA	0,1	EDIFICATO	SUFFICIENTE

ACCESSIBILITA' SPIAGGIA
-------------------------

MODALITA'	NUMERO	PAVIMENTAZIONE	ACCESSI	CONCESSIONE
CARRABILE	1	STERRATO	TIPOLOGIA	NON ESCLUSIVO CONC.
PEDONALE	0		PROPIETA'	DEM. FORESTALE

PROTEZIONE DELLA COSTA
------------------------

<input checked="" type="checkbox"/> DIFESE A MARE PARALLELE	DIST. COSTA	263,45	INTERASSE	0	MATERIALE	MASSI IN PIETRA	TIPO	SOFFOLTE
<input type="checkbox"/> DIFESE A MARE RADENTI	LUNGHEZZA		MATERIALE		TIPO			
<input checked="" type="checkbox"/> DIFESE A PENNELLO	LUNGHEZZA	281,65	INTERASSE	348,35	MATERIALE	MASSI IN PIETRA	TIPO	SOFFOLTE

AREA DI PERTINENZA
--------------------

PROPIETA'	DEM.MARITTIMO	N° CONCES.	241/98	INIZIO		SCADENZA		
CONCESSIONARIO	Cignani Gianfranco		P.I.	5NGFR47B20H199T				
GESTORE	Cignani Gianfranco							
SUPERFICIE MQ.	DIMENSI		DISTANZA ALTRE CONCESSIONI					
3200	FRONTE	40	PROFONDITA'	80	NORD	9,83	SUD	9,46

PROGETTO UNITARIO:	DELIBERA	38074/707	DEL	08/08/2002	COMMIT:	CSB COOP. STABILIMENTI CBR COOP BAGNINI
OGGETTO	RAZIONALIZZAZIONE ARENILE PUNTA MARINA NORD					

TITOLI EDILIZI RILASCIATI	NOTE AREA DI PERTINENZA
---------------------------	-------------------------

	ATTIVITA': RISTORANTE STAGIONALE, BEACH VOLLEY, RACCHETTONI. PARCHEGGIO FUORI DAL PERIMETRO DI CONCESSIONE DEMANIALE.
--	---

DATA
18/03/2004
RILEVATORI
GIUNCHI - MINGUZZI
AGGIORNAMENTO
<b>PAGINA 2</b>


**COMUNE DI RAVENNA**  
 AREA 6: PIANIFICAZIONE TERRITORIALE  
 SERVIZIO PROGETTAZIONE URBANISTICA

**CENSIMENTO STRUTTURE ARENILE**

CODICE STRUTTURA	05.058		
LOC	PUNTA MARINA		
VIA	VIALE C. COLOMBO		
CIVICO	34	PARTE	
<b>CATASTO TERRENI RAVENNA</b>			
SEZIONE	FOGLIO	MAPPALE	
RA			

**ELEMENTI COSTITUENTI L'INSIEME**

DENOMINAZIONE	Bagno Perla	DESTINAZIONE D'USO	STABILIMENTO BALNEARE
---------------	-------------	--------------------	-----------------------

**SCHEMA STATO CONCESSIONATO**

**SCHEMA STATO RILEVATO**

**AREA DI SUPPORTO ALLA BALNEAZIONE**

DESTINAZIONE D'USO	ACCESSIBILITA'
PARCHEGGIO MQ: 793	<input type="checkbox"/> PRESENZA DI BARRIERE ARCHITETTONICHE
VERDE MQ: 0	<input type="checkbox"/> PRESENZA DI DUNA IN AREA CONCESSIONATA
ATTREZ. SPORT. MQ: 612	DIST. DUNA EDIF. \ SCHEDA: \
SUP TEMPORANEE: 190,58	RECINZIONE AREA: CEMENTO

**FOTO AREA A SUPPORTO DELLA BALNEAZIONE**



**SUPERFICI IMPERMEABILI**

PAVIMENTATA MQ:	PAVIMENTAZIONE:
-----------------	-----------------

**SUPERFICI PERMEABILI**

PAVIMENTATA MQ:	PAVIMENTAZIONE: LASTRE CEMENTO
-----------------	--------------------------------

AREA A PARCHEGGIO CON PORZIONE ESTERNA ALL'AREA IN CONCESSIONE. PORZIONE DEI CAMPI SPORTIVI DEBORDANO DALLA CONCESSIONE DEMANIALE.

N. CABINE:	STATO: SUFFICIENTE
------------	--------------------

**AREA DESTINATA ALLA BALNEAZIONE**

ATTIVITA':	OMBREGGIO	CAMPO SPORTIVO	AREA RICREATIVA
------------	-----------	----------------	-----------------

**SUPERFICI IMPERMEABILI**

PAVIMENTATA MQ:	PAVIMENTAZIONE:
-----------------	-----------------

**SUPERFICI PERMEABILI**

PAVIMENTATA MQ:	PAVIMENTAZIONE: LASTRE CEMENTO
-----------------	--------------------------------

N_OMBRELLONI:	ATTERRAGGIO NATANTI:
STATO: SUFFICIENTE	LARGHEZZA: 0 LUNGHEZZA: 0

**FOTO AREA DESTINATA ALLA BALNEAZIONE**



DATI PIANO ARENILE 1996		ESISTENTE DA PROGETTO UNITARIO:		DATI ULTIMA CONCESSIONE EDILIZIA:		INTERVENTO CON PROGETTO UNITARIO:	
ESISTENTE:	505	STRUTTURE FISSE:	310,06	STRUTTURE FISSE:	310,06	CON PROGETTO UNITARIO:	
INTERVENTO DIRETTO:	390	PAVIMENTAZIONI FISSE:	0	PAVIMENTAZIONI FISSE:	0		
PROGETTO UNITARIO:	430	TOT. SUP. COPERTA:	310,06	TOT. SUP. COPERTA:	310,06		279



DATA
18/03/2004
RILEVATORI
GIUNCHI - MINGUZZI
AGGIORNAMENTO
<b>PAGINA 3</b>


**COMUNE DI RAVENNA**  
 AREA 6: PIANIFICAZIONE TERRITORIALE E  
 SERVIZIO PROGETTAZIONE URBANISTICA

**CENSIMENTO STRUTTURE ARENILE**

CODICE STRUTTURA	05.058
LOC	PUNTA MARINA
VIA	VIALE C. COLOMBO
CIVICO	34 PARTE

<b>CATASTO TERRENI RAVENNA</b>		
SEZIONE	FOGLIO	MAPPALE
RA		

**ELEMENTI COSTITUENTI L'INSIEME**

DENOMINAZIONE	Bagno Perla	DESTINAZIONE D'USO	STABILIMENTO BALNEARE
---------------	-------------	--------------------	-----------------------

<b>CORPO A</b>		<b>COD. EDI</b>	72481
DESTINAZIONE/USO:	MATERIALE :	CEMENTO ARMATO	
BAR RISTORO	TIPO COSTR:	PREFABBRICATA	
	COPERTURA:	PIANA	
	INFISSI:	LEGNO, ALLUMINIO	
	FINITURE:	INTONACATO	
SUP. COPERTA:	185,97	H:	3,5
		COLORE1:	ROSSO 2 BIANCO
SUP. PORTIC.:	103,98	H:	3
		CONSERVAZIONE:	SUFFICIENTE
STRUTTURA PORTICO:	REMOVIBILE	MATERIALE:	LEGNO



<b>CORPO B</b>		<b>COD. EDI</b>	72678
DESTINAZIONE/USO:	MATERIALE :	CEMENTO ARMATO	
CABINA	TIPO COSTR:	PREFABBRICATA	
	COPERTURA:	UNA FALDA	
	INFISSI:	METALLO	
	FINITURE:	INTONACATO	
SUP. COPERTA:	37,66	H:	2,5
		COLORE1:	ROSA 2 BIANCO
SUP. PORTIC.:		H:	
		CONSERVAZIONE:	SUFFICIENTE
STRUTTURA PORTICO:		MATERIALE:	




<b>CORPO C</b>		<b>COD. EDI</b>	72580
DESTINAZIONE/USO:	MATERIALE :	CEMENTO ARMATO	
MAGAZZINO	TIPO COSTR:	PREFABBRICATA	
CABINA	COPERTURA:	DUE FALDE	
	INFISSI:	LEGNO	
	FINITURE:	INTONACATO	
SUP. COPERTA:	51,29	H:	3,7
		COLORE1:	ROSA 2 BIANCO
SUP. PORTIC.:		H:	
		CONSERVAZIONE:	SUFFICIENTE
STRUTTURA PORTICO:		MATERIALE:	



<b>CORPO D</b>		<b>COD. EDI</b>	72677
DESTINAZIONE/USO:	MATERIALE :	CEMENTO ARMATO	
CABINA	TIPO COSTR:	PREFABBRICATA	
	COPERTURA:	UNA FALDA	
	INFISSI:	LEGNO	
	FINITURE:	INTONACATO	
SUP. COPERTA:	19	H:	2,5
		COLORE1:	ROSA 2 BIANCO
SUP. PORTIC.:		H:	
		CONSERVAZIONE:	SUFFICIENTE
STRUTTURA PORTICO:		MATERIALE:	



<b>SUPERFICI TOTALI:</b>	COPERTA:	310,06	PAVIM. IMPERM:	0	PAVIM. PERM:	0	STRUT. TEMPORANEE:	190,58
--------------------------	----------	--------	----------------	---	--------------	---	--------------------	--------

DATA	 <b>COMUNE DI RAVENNA</b> AREA 6: PIANIFICAZIONE TERRITORIALE SERVIZIO PROGETTAZIONE URBANISTICA		CODICE STRUTTURA	05.059	
18/03/2004			LOC	PUNTA MARINA	
RILEVATORI	<b>CENSIMENTO STRUTTURE ARENILE</b>			VIA	VIALE C. COLOMBO
GIUNCHI - MINGUZZI				CIVICO	36 PARTE
AGGIORNAMENTO	Pagina 2			ZONA PIANO ARENILE 96:	A-B1
PAGINA 1	Pagina 3			<b>CATASTO TERRENI RAVENNA</b>	
			SEZIONE	FOGLIO	MAPPALE
			RA		

## ELEMENTI COSTITUENTI L'INSIEME

DENOMINAZIONE	Bagno Otello Beach (Nautilus)	DESTINAZIONE D'USO	STABILIMENTO BALNEARE
---------------	-------------------------------	--------------------	-----------------------

VINCOLI AMBIENTALI	DINAMICA COSTA	STABILE	TRATTO:
--------------------	----------------	---------	---------

<input checked="" type="checkbox"/> PAESISTICO LR 31/2000 -L.R. 27/88 -L.R. 1497/39 -L.R. 1039/39 -L.R. 431/85	<input type="checkbox"/> RNS <input checked="" type="checkbox"/> IDROGEOLOGICO <input type="checkbox"/> SIC <input type="checkbox"/> ZPS	<b>CONNESSIONE RETI</b> CICLABILE >300ML AUTOBUS <300ML PARCHEGGI <300ML AUTOSTRADA >10KM STATALE >1KM PROVINCIALE >1KM		
--	---	---	--	--

NOTE ZONA	BAGNO EX OTELLO BEACH.
-----------	------------------------

PRESENZA DI FILTRI E DIMENSIONAMENTO	ACCESSIBILITA'	MATERIALE RECINZ.
--------------------------------------	----------------	-------------------

PINETA ALTEZZA		LARGHEZZA	48,55	PINETA RECINZIONE	RETE METALLICA
DUNA ALTEZZA		LARGHEZZA	0	AREA RETROSTANTE	STATO:
RECINZIONE ALTEZZA	1,2	LARGHEZZA	0	EDIFICATO	SUFFICIENTE

ACCESSIBILITA' SPIAGGIA
-------------------------

MODALITA'	NUMERO	PAVIMENTAZIONE	ACCESSI	CONCESSIONE
CARRABILE	1	STERRATO	TIPOLOGIA	NON ESCLUSIVO CONC.
PEDONALE	0		PROPIETA'	DEM. FORESTALE

PROTEZIONE DELLA COSTA
------------------------

<input checked="" type="checkbox"/> DIFESE A MARE PARALLELE	DIST. COSTA	262,74	INTERASSE	0	MATERIALE	MASSI IN PIETRA	TIPO	SOFFOLTE
<input type="checkbox"/> DIFESE A MARE RADENTI	LUNGHEZZA		MATERIALE		TIPO			
<input checked="" type="checkbox"/> DIFESE A PENNELLO	LUNGHEZZA	281,65	INTERASSE	348,35	MATERIALE	MASSI IN PIETRA	TIPO	SOFFOLTE

AREA DI PERTINENZA
--------------------

PROPIETA'	DEM.MARITTIMO	N° CONCES.	286/98	INIZIO		SCADENZA		
CONCESSIONARIO	Medri Otello	P.I.	IDRTLL50S03A551J					
GESTORE	Medri Otello							
SUPERFICIE MQ.	DIMENSI	DISTANZA ALTRE CONCESSIONI						
2886	FRONTE	30	PROFONDITA'	96,2	NORD	9,46	SUD	9,52

PROGETTO UNITARIO:	DELIBERA	38074/707	DEL	08/08/2002	COMMIT:	CSB COOP. STABILIMENTI CBR COOP BAGNINI
OGGETTO	RAZIONALIZZAZIONE ARENILE PUNTA MARINA NORD					

TITOLI EDILIZI RILASCIATI	NOTE AREA DI PERTINENZA
---------------------------	-------------------------

PG. 2735/00 AC. 263/00 AUTORIZZAZIONE PAESAGGISTICA PER OPERE STAGIONALI.	NUMERO CABINE: 18, NUMERO DOCCE APERTE: 2 NUMERO DOCCE CHIUSE: 1, NUMERO LETTINI: 260 NUMERO SDRAI: 20, NUMERO OMBRELLONI: 85 NUMERO WC: 3, NUMERO LAVAPIEDI: 1 ATTIVITÀ: RISTORANTE, BEACH VOLLEY, RACCHETTONI. PARCHEGGIO QUASI INTERAMENTE IN AREA DI CONCESSIONE DEMANIALE E PRESENZA DI STRUTTURA TEMPORANEA PER OMBREGGIO.
---	---

DATA
18/03/2004
RILEVATORI
GIUNCHI - MINGUZZI
AGGIORNAMENTO
<b>PAGINA 2</b>


**COMUNE DI RAVENNA**  
 AREA 6: PIANIFICAZIONE TERRITORIALE  
 SERVIZIO PROGETTAZIONE URBANISTICA


**CENSIMENTO STRUTTURE ARENILE**

CODICE STRUTTURA	05.059		
LOC	PUNTA MARINA		
VIA	VIALE C. COLOMBO		
CIVICO	36	PARTE	B
<b>CATASTO TERRENI RAVENNA</b>			
SEZIONE	FOGLIO	MAPPALE	
RA			

**ELEMENTI COSTITUENTI L'INSIEME**

DENOMINAZIONE	Bagno Otello Beach (Nautilus)	DESTINAZIONE D'USO	STABILIMENTO BALNEARE
---------------	-------------------------------	--------------------	-----------------------

**SCHEMA STATO CONCESSIONATO**



**SCHEMA STATO RILEVATO**



**AREA DI SUPPORTO ALLA BALNEAZIONE**

DESTINAZIONE D'USO	ACCESSIBILITA'
PARCHEGGIO MQ: 700	<input type="checkbox"/> PRESENZA DI BARRIERE ARCHITETTONICHE
VERDE MQ: 0	<input type="checkbox"/> PRESENZA DI DUNA IN AREA CONCESSIONATA
ATTREZ. SPORT. MQ: 350	DIST. DUNA/EDIF. \ SCHEDA: \
SUP TEMPORANEE: 119,32	RECINZIONE AREA: LEGNO

**FOTO AREA A SUPPORTO DELLA BALNEAZIONE**



**SUPERFICI IMPERMEABILI**

PAVIMENTATA MQ:	PAVIMENTAZIONE:
-----------------	-----------------

**SUPERFICI PERMEABILI**

PAVIMENTATA MQ:	PAVIMENTAZIONE:
-----------------	-----------------

RECINZIONE CHE FA ANCHE DA CONTENIMENTO ALL'ARGINE RETROSTANTE. AREA A PARCHEGGIO CON PORZIONE ESTERNA ALL'AREA IN CONCESSIONE.

N. CABINE:	18	STATO:	SUFFICIENTE
------------	----	--------	-------------

**AREA DESTINATA ALLA BALNEAZIONE**

ATTIVITA':	OMBREGGIO	CAMPO SPORTIVO	AREA RICREATIVA
------------	-----------	----------------	-----------------

**SUPERFICI IMPERMEABILI**

PAVIMENTATA MQ:	PAVIMENTAZIONE:
-----------------	-----------------

**SUPERFICI PERMEABILI**

PAVIMENTATA MQ:	PAVIMENTAZIONE:	LASTRE CEMENTO
-----------------	-----------------	----------------

N_OMBRELLONI:	85	ATTERRAGGIO NATANTI:
---------------	----	----------------------

STATO:	SUFFICIENTE	LARGHEZZA:	0	LUNGHEZZA:	0
--------	-------------	------------	---	------------	---

PORZIONE DI PAVIMENTAZIONE IN LASTRE DI GHIAIA LAVATA.

**FOTO AREA DESTINATA ALLA BALNEAZIONE**



DATI PIANO ARENILE 1996		ESISTENTE DA PROGETTO UNITARIO:		DATI ULTIMA CONCESSIONE EDILIZIA:		INTERVENTO CON PROGETTO UNITARIO:	
ESISTENTE:	220	STRUTTURE FISSE:	184,82	STRUTTURE FISSE:	184,82		
INTERVENTO DIRETTO:	210	PAVIMENTAZIONI FISSE:	52,05	PAVIMENTAZIONI FISSE:	130,64		
PROGETTO UNITARIO:	230	TOT. SUP. COPERTA:	236,87	TOT. SUP. COPERTA:	315,45	230	



DATA
18/03/2004
RILEVATORI
GIUNCHI - MINGUZZI
AGGIORNAMENTO
<b>PAGINA 3</b>

**COMUNE DI RAVENNA**  
 AREA 6: PIANIFICAZIONE TERRITORIALE E  
 SERVIZIO PROGETTAZIONE URBANISTICA

**CENSIMENTO STRUTTURE ARENILE**

Pagina 1

Pagina 2

CODICE STRUTTURA	05.059	
LOC	PUNTA MARINA	
VIA	VIALE C. COLOMBO	
CIVICO	36 PARTE	B
<b>CATASTO TERRENI RAVENNA</b>		
SEZIONE	FOGLIO	MAPPALE
RA		

**ELEMENTI COSTITUENTI L'INSIEME**

DENOMINAZIONE	Bagno Otello Beach (Nautilus)	DESTINAZIONE D'USO	STABILIMENTO BALNEARE
---------------	-------------------------------	--------------------	-----------------------

<b>CORPO A</b>	COD. EDI	72387		
DESTINAZIONE/USO:	MATERIALE :	CEMENTO ARMATO		
BAR RISTORO	TIPO COSTR:	PREFABBRICATA		
	COPERTURA:	PIANA		
	INFISSI:	LEGNO, ALLUMINIO		
	FINITURE:	INTONACATO		
SUP. COPERTA:	98 H:	3,5 COLORE1:	GIALLO	2
SUP. PORTIC.:	28 H:	3 CONSERVAZIONE:	SUFFICIENTE	
STRUTTURA PORTICO:		MATERIALE:		



<b>CORPO B</b>	COD. EDI	72578			
DESTINAZIONE/USO:	MATERIALE :	CEMENTO ARMATO			
RISTORANTE	TIPO COSTR:	PREFABBRICATA			
CABINA	COPERTURA:	UNA FALDA			
SPOGLIATOIO	INFISSI:	LEGNO, METALLO			
	FINITURE:	INTONACATO			
SUP. COPERTA:	37,92 H:	2,7 COLORE1:	GIALLO	2	AZZURRO
SUP. PORTIC.:		H:		CONSERVAZIONE:	SUFFICIENTE
STRUTTURA PORTICO:		MATERIALE:			



<b>CORPO C</b>	COD. EDI	72676			
DESTINAZIONE/USO:	MATERIALE :	CEMENTO ARMATO			
CABINA	TIPO COSTR:	PREFABBRICATA			
SERVIZIO IGIENICO	COPERTURA:	UNA FALDA			
	INFISSI:	ALLUMINIO			
	FINITURE:	INTONACATO			
SUP. COPERTA:	33 H:	3,2 COLORE1:	GIALLO	2	AZZURRO
SUP. PORTIC.:		H:		CONSERVAZIONE:	SUFFICIENTE
STRUTTURA PORTICO:		MATERIALE:			



<b>CORPO D</b>	COD. EDI	72579			
DESTINAZIONE/USO:	MATERIALE :	CEMENTO ARMATO			
MAGAZZINO	TIPO COSTR:	PREFABBRICATA			
	COPERTURA:	UNA FALDA			
	INFISSI:	ALLUMINIO			
	FINITURE:	INTONACATO			
SUP. COPERTA:	15,9 H:	3,2 COLORE1:	GIALLO	2	
SUP. PORTIC.:		H:		CONSERVAZIONE:	SUFFICIENTE
STRUTTURA PORTICO:		MATERIALE:			




SUPERFICI TOTALI:	COPERTA:	315,45	PAVIM. IMPERM:	130,64	PAVIM. PERM:	355,6	STRUT TEMPORANEE:	119,32
-------------------	----------	--------	----------------	--------	--------------	-------	-------------------	--------

DATA	COMUNE DI RAVENNA		CODICE STRUTTURA	05.060	
18/03/2004	AREA 6: PIANIFICAZIONE TERRITORIALE SERVIZIO PROGETTAZIONE URBANISTICA		LOC	PUNTA MARINA	
RILEVATORI	<b>CENSIMENTO STRUTTURE ARENILE</b>		VIA	VIALE C. COLOMBO	
GIUNCHI - MINGUZZI			CIVICO	38 PARTE	
AGGIORNAMENTO	Pagina 2		ZONA PIANO ARENILE 96:	A-B1	
	Pagina 3		<b>CATASTO TERRENI RAVENNA</b>		
<b>PAGINA 1</b>			SEZIONE	FOGLIO	MAPPALE
			RA		

## ELEMENTI COSTITUENTI L'INSIEME

DENOMINAZIONE	Bagno Bolognino	DESTINAZIONE D'USO	STABILIMENTO BALNEARE
---------------	-----------------	--------------------	-----------------------

VINCOLI AMBIENTALI	DINAMICA COSTA	STABILE	TRATTO:
--------------------	----------------	---------	---------

<input checked="" type="checkbox"/> PAESISTICO LR 31/2000	<input type="checkbox"/> RNS	
-L.R. 27/88	<input checked="" type="checkbox"/> IDROGEOLOGICO	
-L.R. 1497/39	<input type="checkbox"/> SIC	
-L.R. 1039/39	<input type="checkbox"/> ZPS	
-L.R. 431/85		

NOTE ZONA	AUTOSTRADA	>10KM
EX BAGNO EDDA	STATALE	>1KM
	PROVINCIALE	>1KM

PRESENZA DI FILTRI E DIMENSIONAMENTO	ACCESSIBILITA'	MATERIALE RECINZ.
PINETA ALTEZZA	PINETA RECINZIONE	RETE METALLICA
DUNA ALTEZZA	AREA RETROSTANTE	STATO:
RECINZIONE ALTEZZA	EDIFICATO	SUFFICIENTE

## ACCESSIBILITA' SPIAGGIA

MODALITA'	NUMERO	PAVIMENTAZIONE	ACCESSI	CONCESSIONE
CARRABILE	1	STERRATO	TIPOLOGIA	NON ESCLUSIVO CONC.
PEDONALE	1	STERRATO	PROPIETA'	DEM. FORESTALE

## PROTEZIONE DELLA COSTA

<input checked="" type="checkbox"/> DIFESE A MARE PARALLELE	DIST. COSTA	270,54	INTERASSE	0	MATERIALE	MASSI IN PIETRA	TIPO	SOFFOLTE
<input type="checkbox"/> DIFESE A MARE RADENTI	LUNGHEZZA		MATERIALE		TIPO			
<input checked="" type="checkbox"/> DIFESE A PENNELLO	LUNGHEZZA	281,65	INTERASSE	348,35	MATERIALE	MASSI IN PIETRA	TIPO	SOFFOLTE

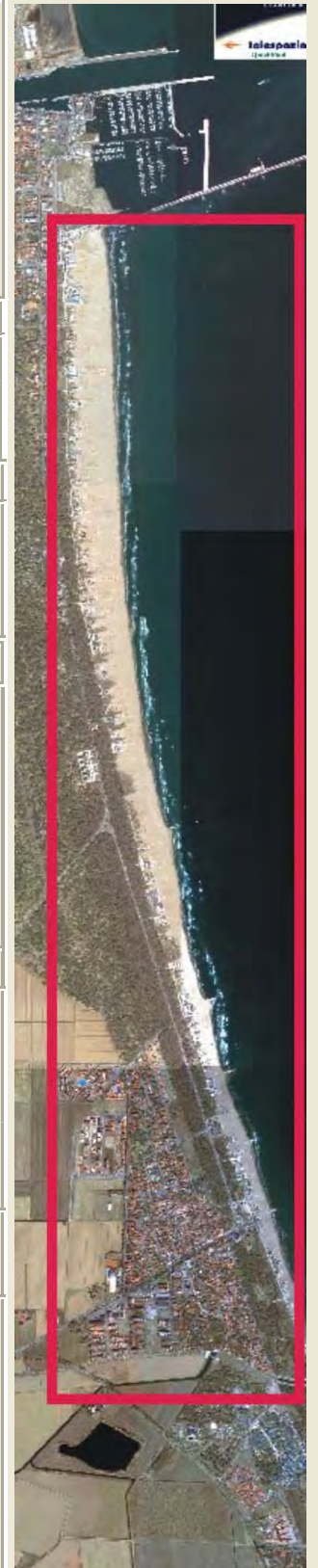
## AREA DI PERTINENZA

PROPIETA'	DEM.MARITTIMO	N° CONCES.	52/03	INIZIO	01/01/2002	SCADENZA	31/12/2007	
CONCESSIONARIO	Soc. MAVA di Rustignoli Maurizio e C. sas		P.I.	01306300391				
GESTORE	Rustignoli Maurizio							
SUPERFICIE MQ.	DIMENSI		DISTANZA ALTRE CONCESSIONI					
3894,6	FRONTE	38,85	PROFONDITA'	80	NORD	9,52	SUD	8,86

PROGETTO UNITARIO:	DELIBERA	38074/707	DEL	08/08/2002	COMMIT:	CSB COOP. STABILIMENTI CBR COOP BAGNINI
OGGETTO	RAZIONALIZZAZIONE ARENILE PUNTA MARINA NORD					

## TITOLI EDILIZI RILASCIATI

PG. 16405/01 CONCESSIONE N. 1897/01. PG. 31511/02 CONCESSIONE N. 473/03.	NOTE AREA DI PERTINENZA
	NUMERO CABINE: 24, NUMERO DOCCE APERTE: 3 NUMERO DOCCE CHIUSE: 2, NUMERO LETTINI: 300 NUMERO SDRAI: 30, NUMERO OMBRELLONI: 124 NUMERO WC: 4 ATTIVITA': ANIMAZIONE, RISTORANTE STAGIONALE, BEACH VOLLEY, RACCHETTONI, GIOCHI BIMBI, PARCHEGGIO OMBREGGIATO. AREA RETROSTANTE ALLA CONCESSIONE AD USO PARCHEGGIO FUORI DAL PERIMETRO CONCESSIONATO E PRESENZA DI STRUTTURE TEMPORANEE.



DATA
18/03/2004
RILEVATORI
GIUNCHI - MINGUZZI
AGGIORNAMENTO
<b>PAGINA 2</b>



# COMUNE DI RAVENNA

AREA 6: PIANIFICAZIONE TERRITORIALE  
SERVIZIO PROGETTAZIONE URBANISTICA

## CENSIMENTO STRUTTURE ARENILE

Pagina 1
Pagina 3

CODICE STRUTTURA	05.060	
LOC	PUNTA MARINA	
VIA	VIALE C. COLOMBO	
CIVICO	38 PARTE	
<b>CATASTO TERRENI RAVENNA</b>		
SEZIONE	FOGLIO	MAPPALE
RA		

**ELEMENTI COSTITUENTI L'INSIEME**

DENOMINAZIONE	Bagno Bolognino	DESTINAZIONE D'USO	STABILIMENTO BALNEARE
---------------	-----------------	--------------------	-----------------------

**SCHEMA STATO CONCESSIONATO**

**SCHEMA STATO RILEVATO**

**AREA DI SUPPORTO ALLA BALNEAZIONE**

DESTINAZIONE D'USO	ACCESSIBILITA'
PARCHEGGIO MQ: 700	<input type="checkbox"/> PRESENZA DI BARRIERE ARCHITETTONICHE
VERDE MQ: 0	<input type="checkbox"/> PRESENZA DI DUNA IN AREA CONCESSIONATA
ATTREZ. SPORT. MQ: 850	DIST. DUNAEDIF. \ SCHEDA: \
SUP TEMPORANEE: 289,55	RECINZIONE AREA: RETE METALLICA

**FOTO AREA A SUPPORTO DELLA BALNEAZIONE**



**SUPERFICI IMPERMEABILI**

PAVIMENTATA MQ:	PAVIMENTAZIONE:
-----------------	-----------------

**SUPERFICI PERMEABILI**

PAVIMENTATA MQ:	PAVIMENTAZIONE: LASTRE GHIAIA LAVATA
-----------------	--------------------------------------

AREA A PARCHEGGIO CON PORZIONE ESTERNA ALL'AREA IN CONCESSIONE E CON STRUTTURE TEMPORANEE IN METALLO.

N. CABINE: 24	STATO: SUFFICIENTE
---------------	--------------------

**AREA DESTINATA ALLA BALNEAZIONE**

ATTIVITA':	OMBREGGIO	CAMPO SPORTIVO	AREA RICREATIVA
------------	-----------	----------------	-----------------

**SUPERFICI IMPERMEABILI**

PAVIMENTATA MQ:	PAVIMENTAZIONE:
-----------------	-----------------

**SUPERFICI PERMEABILI**

PAVIMENTATA MQ:	PAVIMENTAZIONE: LASTRE CEMENTO
-----------------	--------------------------------

N_OMBRELLONI: 124	ATTERRAGGIO NATANTI:
-------------------	----------------------

STATO: SUFFICIENTE	LARGHEZZA: 0	LUNGHEZZA: 0
--------------------	--------------	--------------

**FOTO AREA DESTINATA ALLA BALNEAZIONE**



DATI PIANO ARENILE 1996		ESISTENTE DA PROGETTO UNITARIO:		DATI ULTIMA CONCESSIONE EDILIZIA:		INTERVENTO CON PROGETTO UNITARIO:	
ESISTENTE:	440	STRUTTURE FISSE:	278,45	STRUTTURE FISSE:	278,45	INTERVENTO CON PROGETTO UNITARIO:	
INTERVENTO DIRETTO:	340	PAVIMENTAZIONI FISSE:	102,45	PAVIMENTAZIONI FISSE:	102,3		
PROGETTO UNITARIO:	375	TOT. SUP. COPERTA:	380,9	TOT. SUP. COPERTA:	380,9		343



DATA
18/03/2004
RILEVATORI
GIUNCHI - MINGUZZI
AGGIORNAMENTO
<b>PAGINA 3</b>



# COMUNE DI RAVENNA

AREA 6: PIANIFICAZIONE TERRITORIALE E SERVIZIO PROGETTAZIONE URBANISTICA

## CENSIMENTO STRUTTURE ARENILE

CODICE STRUTTURA	05.060
LOC	PUNTA MARINA
VIA	VIALE C. COLOMBO
CIVICO	38 PARTE

<b>CATASTO TERRENI RAVENNA</b>		
SEZIONE	FOGLIO	MAPPALE
RA		

**ELEMENTI COSTITUENTI L'INSIEME**

DENOMINAZIONE	Bagno Bolognino	DESTINAZIONE D'USO	STABILIMENTO BALNEARE
---------------	-----------------	--------------------	-----------------------

<b>CORPO A</b>	COD. EDI	72095	
DESTINAZIONE/USO:	MATERIALE :	CEMENTO ARMATO	
BAR RISTORO	TIPO COSTR:	PREFABBRICATA	
	COPERTURA:	PIANA	
	INFISSI:	LEGN.ALLUM.MET.	
	FINITURE:	INTONACATO	
SUP. COPERTA:	179,2 H:	3,5 COLORE1:	GIALLO 2 ARANCIONE
SUP. PORTIC.:	H:	3,5 CONSERVAZIONE:	SUFFICIENTE
STRUTTURA PORTICO:	FISSA	MATERIALE:	CEMENTO ARMATO



<b>CORPO B</b>	COD. EDI	72680	
DESTINAZIONE/USO:	MATERIALE :	CEMENTO ARMATO	
CABINA	TIPO COSTR:	PREFABBRICATA	
SERVIZIO IGIENICO	COPERTURA:	PIANA	
	INFISSI:	LEGNO	
	FINITURE:	INTONACATO	
SUP. COPERTA:	49,7 H:	2,5 COLORE1:	GIALLO 2 ARANCIONE
SUP. PORTIC.:	H:	CONSERVAZIONE:	SUFFICIENTE
STRUTTURA PORTICO:		MATERIALE:	



<b>CORPO C</b>	COD. EDI	72094	
DESTINAZIONE/USO:	MATERIALE :	MURATURA	
CABINA	TIPO COSTR:	PREFABBRICATA	
	COPERTURA:	PIANA	
	INFISSI:	LEGNO	
	FINITURE:	INTONACATO	
SUP. COPERTA:	49,7 H:	2,5 COLORE1:	GIALLO 2 ARANCIONE
SUP. PORTIC.:	H:	CONSERVAZIONE:	SUFFICIENTE
STRUTTURA PORTICO:		MATERIALE:	



<b>CORPO D</b>	COD. EDI		
DESTINAZIONE/USO:	MATERIALE :		
	TIPO COSTR:		
	COPERTURA:		
	INFISSI:		
	FINITURE:		
SUP. COPERTA:	H:	COLORE1:	2
SUP. PORTIC.:	H:	CONSERVAZIONE:	
STRUTTURA PORTICO:		MATERIALE:	





DATA	 <b>COMUNE DI RAVENNA</b> AREA 6: PIANIFICAZIONE TERRITORIALE SERVIZIO PROGETTAZIONE URBANISTICA		CODICE STRUTTURA	05.061	
18/03/2004			LOC	PUNTA MARINA	
RILEVATORI	<b>CENSIMENTO STRUTTURE ARENILE</b>			VIA	VIALE C. COLOMBO
GIUNCHI - MINGUZZI				CIVICO	40
AGGIORNAMENTO	Pagina 2			ZONA PIANO ARENILE 96:	A-B1
	Pagina 3			<b>CATASTO TERRENI RAVENNA</b>	
PAGINA 1			SEZIONE	FOGLIO	MAPPALE
			RA	12	

## ELEMENTI COSTITUENTI L'INSIEME

DENOMINAZIONE	Bagno Bologna	DESTINAZIONE D'USO	STABILIMENTO BALNEARE
---------------	---------------	--------------------	-----------------------

VINCOLI AMBIENTALI	DINAMICA COSTA	STABILE	TRATTO:
--------------------	----------------	---------	---------

<input checked="" type="checkbox"/> PAESISTICO LR 31/2000 -L.R. 27/88 -L.R. 1497/39 -L.R. 1039/39 -L.R. 431/85	<input type="checkbox"/> RNS <input checked="" type="checkbox"/> IDROGEOLOGICO <input type="checkbox"/> SIC <input type="checkbox"/> ZPS	<b>CONNESSIONE RETI</b> CICLABILE >300ML AUTOBUS <300ML PARCHEGGI <300ML AUTOSTRADA >10KM STATALE >1KM PROVINCIALE >1KM		
--	---	---	--	--

NOTE ZONA	
-----------	--

PRESENZA DI FILTRI E DIMENSIONAMENTO	ACCESSIBILITA'	MATERIALE RECINZ.
--------------------------------------	----------------	-------------------

PINETA ALTEZZA		LARGHEZZA	53,78	PINETA RECINZIONE	CEMENTO ARMATO
DUNA ALTEZZA		LARGHEZZA	0	AREA RETROSTANTE	STATO:
RECINZIONE ALTEZZA	1,2	LARGHEZZA	0,2	EDIFICATO	SUFFICIENTE

ACCESSIBILITA' SPIAGGIA
-------------------------

MODALITA'	NUMERO	PAVIMENTAZIONE	ACCESSI	CONCESSIONE
CARRABILE	1	STERRATO	TIPOLOGIA NON ESCLUSIVO	CONC.
PEDONALE	1	STERRATO	PROPRIETA' DEM. FORESTALE	

PROTEZIONE DELLA COSTA
------------------------

<input checked="" type="checkbox"/> DIFESE A MARE PARALLELE	DIST. COSTA	274,26	INTERASSE	0	MATERIALE	MASSI IN PIETRA	TIPO	SOFFOLTE
<input type="checkbox"/> DIFESE A MARE RADENTI	LUNGHEZZA		MATERIALE		TIPO			
<input checked="" type="checkbox"/> DIFESE A PENNELLO	LUNGHEZZA	281,65	INTERASSE	348,35	MATERIALE	MASSI IN PIETRA	TIPO	SOFFOLTE

AREA DI PERTINENZA
--------------------

PROPRIETA'	DEM.MARITTIMO	N° CONCES.	70/01	INIZIO		SCADENZA		
CONCESSIONARIO	Soc. Mava di Rustignoli Maurizio e C. s.a.s.			P.I.	01306300391			
GESTORE	Rustignoli Maurizio							
SUPERFICIE MQ.	DIMENSI		DISTANZA ALTRE CONCESSIONI					
3719,21	FRONTE	35,75	PROFONDITA'	80	NORD	8,86	SUD	3

PROGETTO UNITARIO:	DELIBERA	38074/707	DEL	08/08/2002	COMMIT:	CSB COOP. STABILIMENTI CBR COOP BAGNINI
OGGETTO	RAZIONALIZZAZIONE ARENILE PUNTA MARINA NORD					

TITOLI EDILIZI RILASCIATI	NOTE AREA DI PERTINENZA
---------------------------	-------------------------

PG. 7674/97 CONCESSIONE 1519 DEL 21/07/97 PG. 5238/99. PG. 7350/01 CONCESSIONE N. 1630 DELL' 11/10/01 PER AUMENTO DI SUPERFICIE DEMANIALE E INSTALLAZIONE DI STRUTTURE STAGIONALI.	ATTIVITA': RISTORANTE STAGIONALE, BEACH VOLLEY, RACCHETTONI. PARCHEGGIO FUORI DAL PERIMETRO DI CONCESSIONE DEMANIALE E PRESENZA DI STRUTTURA TEMPORANEA PER OMBREGGIO.
---	---

DATA
18/03/2004
RILEVATORI
GIUNCHI - MINGUZZI
AGGIORNAMENTO
<b>PAGINA 2</b>


**COMUNE DI RAVENNA**  
 AREA 6: PIANIFICAZIONE TERRITORIALE  
 SERVIZIO PROGETTAZIONE URBANISTICA

**CENSIMENTO STRUTTURE ARENILE**

CODICE STRUTTURA	05.061		
LOC	PUNTA MARINA		
VIA	VIALE C. COLOMBO		
CIVICO	40	PARTE	B
<b>CATASTO TERRENI RAVENNA</b>			
SEZIONE	FOGLIO	MAPPALE	
RA	12		

**ELEMENTI COSTITUENTI L'INSIEME**


DENOMINAZIONE	Bagno Bologna	DESTINAZIONE D'USO	STABILIMENTO BALNEARE
---------------	---------------	--------------------	-----------------------

<b>SCHEMA STATO CONCESSIONATO</b>	<b>SCHEMA STATO RILEVATO</b>

**AREA DI SUPPORTO ALLA BALNEAZIONE**

DESTINAZIONE D'USO	ACCESSIBILITA'	FOTO AREA A SUPPORTO DELLA BALNEAZIONE
PARCHEGGIO MQ: 592	<input type="checkbox"/> PRESENZA DI BARRIERE ARCHITETTONICHE	
VERDE MQ: 0	<input type="checkbox"/> PRESENZA DI DUNA IN AREA CONCESSIONATA	
ATTREZ. SPORT. MQ: 500	DIST. DUNA/EDIF. \ SCHEDA: \	
SUP TEMPORANEE: 91,60	RECINZIONE AREA: RETE METALLICA	
SUPERFICI IMPERMEABILI PAVIMENTATA MQ:    PAVIMENTAZIONE:		
SUPERFICI PERMEABILI PAVIMENTATA MQ:    PAVIMENTAZIONE: STERRATO		
AREA A PARCHEGGIO ESTERNA ALL'AREA IN CONCESSIONE CON STRUTTURE TEMPORANEE IN METALLO.		N. CABINE:    STATO: SUFFICIENTE

**AREA DESTINATA ALLA BALNEAZIONE**

ATTIVITA':	OMBREGGIO	CAMPO SPORTIVO	AREA RICREATIVA	FOTO AREA DESTINATA ALLA BALNEAZIONE
SUPERFICI IMPERMEABILI PAVIMENTATA MQ:    PAVIMENTAZIONE: PIASTRELLATO				
SUPERFICI PERMEABILI PAVIMENTATA MQ:    PAVIMENTAZIONE: LASTRE CEMENTO				
N_ OMBRELLONI:	ATTERRAGGIO NATANTI:			
STATO: SUFFICIENTE	LARGHEZZA: 0	LUNGHEZZA: 0		

<b>DATI PIANO ARENILE 1996</b>	<b>ESISTENTE DA PROGETTO UNITARIO:</b>	<b>DATI ULTIMA CONCESSIONE EDILIZIA:</b>	<b>INTERVENTO CON PROGETTO UNITARIO:</b>
ESISTENTE: 430	STRUTTURE FISSE: 327,17	STRUTTURE FISSE: 327,17	
INTERVENTO DIRETTO: 330	PAVIMENTAZIONI FISSE: 306,51	PAVIMENTAZIONI FISSE: 306,51	
PROGETTO UNITARIO: 365	TOT. SUP. COPERTA: 633,68	TOT. SUP. COPERTA: 633,68	



DATA
18/03/2004
RILEVATORI
GIUNCHI - MINGUZZI
AGGIORNAMENTO
<b>PAGINA 3</b>


**COMUNE DI RAVENNA**  
 AREA 6: PIANIFICAZIONE TERRITORIALE E  
 SERVIZIO PROGETTAZIONE URBANISTICA

**CENSIMENTO STRUTTURE ARENILE**

CODICE STRUTTURA	05.061		
LOC	PUNTA MARINA		
VIA	VIALE C. COLOMBO		
CIVICO	40	PARTE	B
<b>CATASTO TERRENI RAVENNA</b>			
SEZIONE	FOGLIO	MAPPALE	
RA	12		

**ELEMENTI COSTITUENTI L'INSIEME**

DENOMINAZIONE	Bagno Bologna	DESTINAZIONE D'USO	STABILIMENTO BALNEARE
---------------	---------------	--------------------	-----------------------

<b>CORPO A</b>		<b>COD. EDI</b>	72581
DESTINAZIONE/USO:	MATERIALE :	CEMENTO ARMATO	
BAR RISTORO	TIPO COSTR:	PREFABBRICATA	
MAGAZZINO	COPERTURA:	PIANA	
CABINA	INFISSI:	LEGNO, ALLUMINIO	
	FINITURE:	INTONACATO	
SUP. COPERTA:	251,97	H:	3,9
		COLORE1:	GIALLO 2 ARANCIONE
SUP. PORTIC.:	91,6	H:	3,1
		CONSERVAZIONE:	SUFFICIENTE
STRUTTURA PORTICO:	FISSA	MATERIALE:	CEMENTO ARMATO



<b>CORPO B</b>		<b>COD. EDI</b>	72093
DESTINAZIONE/USO:	MATERIALE :	CEMENTO ARMATO	
MAGAZZINO	TIPO COSTR:	PREFABBRICATA	
SERVIZIO IGIENICO	COPERTURA:	PIANA	
MAGAZZINO	INFISSI:	LEGNO	
	FINITURE:	INTONACATO	
SUP. COPERTA:	33,2	H:	2,4
		COLORE1:	GIALLO 2 ARANCIONE
SUP. PORTIC.:		H:	
		CONSERVAZIONE:	SUFFICIENTE
STRUTTURA PORTICO:		MATERIALE:	




<b>CORPO C</b>		<b>COD. EDI</b>	72388
DESTINAZIONE/USO:	MATERIALE :	CEMENTO ARMATO	
RISTORANTE	TIPO COSTR:	PREFABBRICATA	
SERVIZIO IGIENICO	COPERTURA:	PIANA	
	INFISSI:	LEGNO	
	FINITURE:	INTONACATO	
SUP. COPERTA:	42	H:	3,45
		COLORE1:	GIALLO 2 ARANCIONE
SUP. PORTIC.:		H:	
		CONSERVAZIONE:	SUFFICIENTE
STRUTTURA PORTICO:		MATERIALE:	



<b>CORPO D</b>		<b>COD. EDI</b>	
DESTINAZIONE/USO:	MATERIALE :		
	TIPO COSTR:		
	COPERTURA:		
	INFISSI:		
	FINITURE:		
SUP. COPERTA:		H:	
		COLORE1:	
SUP. PORTIC.:		H:	
		CONSERVAZIONE:	
STRUTTURA PORTICO:		MATERIALE:	





DATA	 <b>COMUNE DI RAVENNA</b> AREA 6: PIANIFICAZIONE TERRITORIALE SERVIZIO PROGETTAZIONE URBANISTICA		CODICE STRUTTURA	05.062	
18/03/2004			LOC	PUNTA MARINA	
RILEVATORI	<b>CENSIMENTO STRUTTURE ARENILE</b>			VIA	VIALE C. COLOMBO
GIUNCHI - MINGUZZI				CIVICO	42 PARTE
AGGIORNAMENTO	Pagina 2			ZONA PIANO ARENILE 96:	A-B1
PAGINA 1	Pagina 3			<b>CATASTO TERRENI RAVENNA</b>	
			SEZIONE	FOGLIO	MAPPALE
			RA		

## ELEMENTI COSTITUENTI L'INSIEME

DENOMINAZIONE	Bagno Wilma	DESTINAZIONE D'USO	STABILIMENTO BALNEARE
---------------	-------------	--------------------	-----------------------

VINCOLI AMBIENTALI	DINAMICA COSTA	STABILE	TRATTO:
--------------------	----------------	---------	---------

<input checked="" type="checkbox"/> PAESISTICO LR 31/2000 -L.R. 27/88 -L.R. 1497/39 -L.R. 1039/39 -L.R. 431/85	<input type="checkbox"/> RNS <input checked="" type="checkbox"/> IDROGEOLOGICO <input type="checkbox"/> SIC <input type="checkbox"/> ZPS	<b>CONNESSIONE RETI</b> CICLABILE >300ML AUTOBUS <300ML PARCHEGGI <300ML AUTOSTRADA >10KM STATALE >1KM PROVINCIALE >1KM		
--	---	---	--	--

NOTE ZONA	
-----------	--

PRESENZA DI FILTRI E DIMENSIONAMENTO	ACCESSIBILITA'	MATERIALE RECINZ.
--------------------------------------	----------------	-------------------

PINETA ALTEZZA		LARGHEZZA	59,14	PINETA RECINZIONE	RETE METALLICA
DUNA ALTEZZA		LARGHEZZA	0	AREA RETROSTANTE	STATO:
RECINZIONE ALTEZZA	1,2	LARGHEZZA	0	EDIFICATO	SUFFICIENTE

ACCESSIBILITA' SPIAGGIA
-------------------------

MODALITA'	NUMERO	PAVIMENTAZIONE	ACCESSI	CONCESSIONE
CARRABILE	1	STERRATO	TIPOLOGIA	NON ESCLUSIVO CONC.
PEDONALE	1	STERRATO	PROPRIETA'	DEM. FORESTALE

PROTEZIONE DELLA COSTA
------------------------

<input checked="" type="checkbox"/> DIFESE A MARE PARALLELE	DIST. COSTA	276,99	INTERASSE	0	MATERIALE	MASSI IN PIETRA	TIPO	SOFFOLTE
<input type="checkbox"/> DIFESE A MARE RADENTI	LUNGHEZZA		MATERIALE		TIPO			
<input checked="" type="checkbox"/> DIFESE A PENNELLO	LUNGHEZZA	281,65	INTERASSE	348,35	MATERIALE	MASSI IN PIETRA	TIPO	SOFFOLTE

AREA DI PERTINENZA
--------------------

PROPRIETA'	DEM.MARITTIMO	N° CONCES.	54/99	INIZIO		SCADENZA		
CONCESSIONARIO	Russo Raffaele		P.I.	RSSRFL70C22F839A				
GESTORE	Russo Raffaele							
SUPERFICIE MQ.	DIMENSI		DISTANZA ALTRE CONCESSIONI					
2475	FRONTE	30	PROFONDITA'	82	NORD	3	SUD	3,63

PROGETTO UNITARIO:	DELIBERA	38074/707	DEL	08/08/2002	COMMIT:	CSB COOP. STABILIMENTI CBR COOP BAGNINI
OGGETTO	RAZIONALIZZAZIONE ARENILE PUNTA MARINA NORD					

TITOLI EDILIZI RILASCIATI	NOTE AREA DI PERTINENZA
---------------------------	-------------------------

PG. 2955/95 CONCESSIONE N. 2246 DEL 20/11/97. PG. 1760/99 CONCESSIONE N. 1973/99 PER AUMENTO DI SUPERFICIE PAVIMENTATA E INSTALLAZIONE DI PERGOLATO.	NUMERO CABINE: 20, NUMERO DOCCE APERTE: 4 NUMERO DOCCE CHIUSE: 1, NUMERO LETTINI: 220 NUMERO SDRAI: 50, NUMERO OMBRELLONI: 102 NUMERO WC: 3, NUMERO LAVAPIEDI: 4 ATTIVITA': ANIMAZIONE, RISTORANTE STAGIONALE, BEACH VOLLEY, RACCHETTONI, NUOTO.
--	---

DATA
18/03/2004
RILEVATORI
GIUNCHI - MINGUZZI
AGGIORNAMENTO
<b>PAGINA 2</b>


**COMUNE DI RAVENNA**  
 AREA 6: PIANIFICAZIONE TERRITORIALE  
 SERVIZIO PROGETTAZIONE URBANISTICA

**CENSIMENTO STRUTTURE ARENILE**

CODICE STRUTTURA	05.062		
LOC	PUNTA MARINA		
VIA	VIALE C. COLOMBO		
CIVICO	42	PARTE	
<b>CATASTO TERRENI RAVENNA</b>			
SEZIONE	FOGLIO	MAPPALE	
RA			

**ELEMENTI COSTITUENTI L'INSIEME**

DENOMINAZIONE	Bagno Wilma	DESTINAZIONE D'USO	STABILIMENTO BALNEARE
---------------	-------------	--------------------	-----------------------

**SCHEMA STATO CONCESSIONATO**

**SCHEMA STATO RILEVATO**

**AREA DI SUPPORTO ALLA BALNEAZIONE**

DESTINAZIONE D'USO	ACCESSIBILITA'
PARCHEGGIO MQ: 156	<input type="checkbox"/> PRESENZA DI BARRIERE ARCHITETTONICHE
VERDE MQ: 0	<input type="checkbox"/> PRESENZA DI DUNA IN AREA CONCESSIONATA
ATTREZ. SPORT. MQ: 190	DIST. DUNA EDIF. \ SCHEDA: \
SUP TEMPORANEE: 224,50	RECINZIONE AREA: RETE METALLICA

**FOTO AREA A SUPPORTO DELLA BALNEAZIONE**



**SUPERFICI IMPERMEABILI**

PAVIMENTATA MQ:	PAVIMENTAZIONE: GETTO CLS
-----------------	---------------------------

**SUPERFICI PERMEABILI**

PAVIMENTATA MQ:	PAVIMENTAZIONE: LASTRE GHIAIA LAVATA
-----------------	--------------------------------------

AREA A PARCHEGGIO CON STRUTTURA IN METALLO TEMPORANEE.

N. CABINE: 20	STATO: SUFFICIENTE
---------------	--------------------

**AREA DESTINATA ALLA BALNEAZIONE**

ATTIVITA':	OMBREGGIO	CAMPO SPORTIVO	AREA RICREATIVA
------------	-----------	----------------	-----------------

**SUPERFICI IMPERMEABILI**

PAVIMENTATA MQ:	PAVIMENTAZIONE:
-----------------	-----------------

**SUPERFICI PERMEABILI**

PAVIMENTATA MQ:	PAVIMENTAZIONE: LASTRE CEMENTO
-----------------	--------------------------------

N_OMBRELLONI: 102	ATTERRAGGIO NATANTI:
-------------------	----------------------

STATO: SUFFICIENTE	LARGHEZZA: 0	LUNGHEZZA: 0
--------------------	--------------	--------------

PASSERELLA A MARE STAGIONALE DI MQ. 40,55. PAVIMENTAZIONE ALLINEAMENTO LATO MARE MQ: 23,76.

**FOTO AREA DESTINATA ALLA BALNEAZIONE**



DATI PIANO ARENILE 1996		ESISTENTE DA PROGETTO UNITARIO:		DATI ULTIMA CONCESSIONE EDILIZIA:		INTERVENTO CON PROGETTO UNITARIO:	
ESISTENTE:	310	STRUTTURE FISSE:	222	STRUTTURE FISSE:	222	INTERVENTO CON PROGETTO UNITARIO:	
INTERVENTO DIRETTO:	255	PAVIMENTAZIONI FISSE:	0	PAVIMENTAZIONI FISSE:	0		
PROGETTO UNITARIO:	280	TOT. SUP. COPERTA:	222	TOT. SUP. COPERTA:	222		230



DATA
18/03/2004
RILEVATORI
GIUNCHI - MINGUZZI
AGGIORNAMENTO
<b>PAGINA 3</b>


**COMUNE DI RAVENNA**  
 AREA 6: PIANIFICAZIONE TERRITORIALE E  
 SERVIZIO PROGETTAZIONE URBANISTICA

**CENSIMENTO STRUTTURE ARENILE**

CODICE STRUTTURA	05.062		
LOC	PUNTA MARINA		
VIA	VIALE C. COLOMBO		
CIVICO	42	PARTE	
<b>CATASTO TERRENI RAVENNA</b>			
SEZIONE	FOGLIO	MAPPALE	
RA			

**ELEMENTI COSTITUENTI L'INSIEME**

DENOMINAZIONE	Bagno Wilma	DESTINAZIONE D'USO	STABILIMENTO BALNEARE
---------------	-------------	--------------------	-----------------------

<b>CORPO A</b>		COD. EDI	72090
DESTINAZIONE/USO:	MATERIALE :	CEMENTO ARMATO	
BAR RISTORO	TIPO COSTR:	PREFABBRICATA	
	COPERTURA:	PIANA	
	INFISSI:	LEGN.ALLUM.MET.	
	FINITURE:		
SUP. COPERTA:	124,2	H:	3
		COLORE1:	GIALLO 2 ARANCIONE
SUP. PORTIC.:	36	H:	2,8
		CONSERVAZIONE:	SUFFICIENTE
STRUTTURA PORTICO:		MATERIALE:	CEMENTO ARMATO



<b>CORPO B</b>		COD. EDI	72089
DESTINAZIONE/USO:	MATERIALE :	CEMENTO ARMATO	
CABINA	TIPO COSTR:	PREFABBRICATA	
SERVIZIO IGIENICO	COPERTURA:	UNA FALDA	
	INFISSI:	LEGNO	
	FINITURE:	INTONACATO	
SUP. COPERTA:	33,98	H:	2,4
		COLORE1:	GIALLO 2 ARANCIONE
SUP. PORTIC.:		H:	
		CONSERVAZIONE:	SUFFICIENTE
STRUTTURA PORTICO:		MATERIALE:	



<b>CORPO C</b>		COD. EDI	72091
DESTINAZIONE/USO:	MATERIALE :	CEMENTO ARMATO	
MAGAZZINO	TIPO COSTR:	PREFABBRICATA	
SERVIZIO IGIENICO	COPERTURA:	UNA FALDA	
CABINA	INFISSI:	LEGNO	
	FINITURE:	INTONACATO	
SUP. COPERTA:	63,82	H:	2,4
		COLORE1:	BIANCO 2 ARANCIONE
SUP. PORTIC.:		H:	
		CONSERVAZIONE:	SUFFICIENTE
STRUTTURA PORTICO:		MATERIALE:	



<b>CORPO D</b>		COD. EDI	
DESTINAZIONE/USO:	MATERIALE :		
	TIPO COSTR:		
	COPERTURA:		
	INFISSI:		
	FINITURE:		
SUP. COPERTA:		H:	
		COLORE1:	
SUP. PORTIC.:		H:	
		CONSERVAZIONE:	
STRUTTURA PORTICO:		MATERIALE:	



DATA	 <b>COMUNE DI RAVENNA</b> AREA 6: PIANIFICAZIONE TERRITORIALE SERVIZIO PROGETTAZIONE URBANISTICA		CODICE STRUTTURA	05.063	
18/03/2004			LOC	PUNTA MARINA	
RILEVATORI	<b>CENSIMENTO STRUTTURE ARENILE</b>			VIA	VIALE C. COLOMBO
GIUNCHI - MINGUZZI				CIVICO	44 PARTE
AGGIORNAMENTO	Pagina 2			ZONA PIANO ARENILE 96:	A-B1
PAGINA 1	Pagina 3			<b>CATASTO TERRENI RAVENNA</b>	
			SEZIONE	FOGLIO	MAPPALE
			RA		

## ELEMENTI COSTITUENTI L'INSIEME

DENOMINAZIONE	Bagno Ettore	DESTINAZIONE D'USO	STABILIMENTO BALNEARE
---------------	--------------	--------------------	-----------------------

## VINCOLI AMBIENTALI

- PAESISTICO LR 31/2000
- L.R. 27/88
- L.R. 1497/39
- L.R. 1039/39
- L.R. 431/85
- RNS
- IDROGEOLOGICO
- SIC
- ZPS

## DINAMICA COSTA

**CONNESSIONE RETI**

CICLABILE >300ML

AUTOBUS <300ML

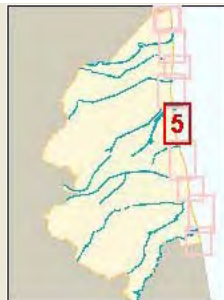
PARCHEGGI <300ML

AUTOSTRADA >10KM


STATALE >1KM

PROVINCIALE >1KM

## RIPASCIMENTO



## TRATTO:



## NOTE ZONA

## PRESENZA DI FILTRI E DIMENSIONAMENTO

PINETA	ALTEZZA		LARGHEZZA	66,08	PINETA RECINZIONE	RETE METALLICA
DUNA	ALTEZZA		LARGHEZZA	0	AREA RETROSTANTE	STATO:
RECINZIONE	ALTEZZA	1,2	LARGHEZZA	0	EDIFICATO	SUFFICIENTE

## ACCESSIBILITA' SPIAGGIA

MODALITA'	NUMERO	PAVIMENTAZIONE	ACCESSI	CONCESSIONE
CARRABILE	1	STERRATO	TIPOLOGIA NON ESCLUSIVO	CONC.
PEDONALE	0		PROPIETA' DEM. FORESTALE	

## PROTEZIONE DELLA COSTA

DIFESE A MARE PARALLELE

DIST. COSTA 274,66 INTERASSE 0 MATERIALE MASSI IN PIETRA TIPO SOFFOLTE

DIFESE A MARE RADENTI

LUNGHEZZA MATERIALE TIPO

DIFESE A PENNELLO

LUNGHEZZA 281,65 INTERASSE 348,35 MATERIALE MASSI IN PIETRA TIPO SOFFOLTE

## AREA DI PERTINENZA

PROPIETA' DEM.MARITTIMO N° CONCES. 20/02 INIZIO SCADENZA

CONCESSIONARIO Soc Tatanga mani sas di Briganti Silvia e C P.I.

GESTORE Briganti Silvia

SUPERFICIE MQ. DIMENSI DISTANZA ALTRE CONCESSIONI

2205 FRONTE 30 PROFONDITA' 78 NORD 3,63 SUD 3,14

PROGETTO UNITARIO: DELIBERA 38074/707 DEL 08/08/2002 COMMIT: CSB COOP. STABILIMENTI CBR COOP BAGNINI

OGGETTO RAZIONALIZZAZIONE ARENILE PUNTA MARINA NORD

## TITOLI EDILIZI RILASCIATI

## NOTE AREA DI PERTINENZA

ATTIVITA': RISTORANTE STAGIONALE, BEACH VOLLEY, RACCHETTONI. PARCHEGGIO PUBBLICO LATERALE.

DATA
18/03/2004
RILEVATORI
GIUNCHI - MINGUZZI
AGGIORNAMENTO
<b>PAGINA 2</b>



# COMUNE DI RAVENNA

AREA 6: PIANIFICAZIONE TERRITORIALE  
SERVIZIO PROGETTAZIONE URBANISTICA

## CENSIMENTO STRUTTURE ARENILE

Pagina 1
Pagina 3

CODICE STRUTTURA	05.063	
LOC	PUNTA MARINA	
VIA	VIALE C. COLOMBO	
CIVICO	44 PARTE	
<b>CATASTO TERRENI RAVENNA</b>		
SEZIONE	FOGLIO	MAPPALE
RA		

**ELEMENTI COSTITUENTI L'INSIEME**

DENOMINAZIONE	Bagno Ettore	DESTINAZIONE D'USO	STABILIMENTO BALNEARE
---------------	--------------	--------------------	-----------------------

**SCHEMA STATO CONCESSIONATO**

**SCHEMA STATO RILEVATO**

**AREA DI SUPPORTO ALLA BALNEAZIONE**

DESTINAZIONE D'USO	ACCESSIBILITA'
PARCHEGGIO MQ: 0	<input type="checkbox"/> PRESENZA DI BARRIERE ARCHITETTONICHE
VERDE MQ: 0	<input type="checkbox"/> PRESENZA DI DUNA IN AREA CONCESSIONATA
ATTREZ. SPORT. MQ: 170	DIST. DUNA EDIF. \ SCHEDA: \
SUP TEMPORANEE: 46,90	RECINZIONE AREA: RETE METALLICA

**FOTO AREA A SUPPORTO DELLA BALNEAZIONE**



N. CABINE:	STATO: SUFFICIENTE
------------	--------------------

**SUPERFICI IMPERMEABILI**

PAVIMENTATA MQ:	PAVIMENTAZIONE:
-----------------	-----------------

**SUPERFICI PERMEABILI**

PAVIMENTATA MQ:	PAVIMENTAZIONE: LASTRE CEMENTO
-----------------	--------------------------------

STRUTTURE IN LEGNO CON COPERTURA IN CANNICCIATO.

**AREA DESTINATA ALLA BALNEAZIONE**

ATTIVITA':	OMBREGGIO	CAMPO SPORTIVO	AREA RICREATIVA
------------	-----------	----------------	-----------------

**SUPERFICI IMPERMEABILI**

PAVIMENTATA MQ:	PAVIMENTAZIONE:
-----------------	-----------------

**SUPERFICI PERMEABILI**

PAVIMENTATA MQ:	PAVIMENTAZIONE: LASTRE CEMENTO
-----------------	--------------------------------

N_OMBRELLONI:	ATTERRAGGIO NATANTI:
---------------	----------------------

STATO: SUFFICIENTE	LARGHEZZA: 0	LUNGHEZZA: 0
--------------------	--------------	--------------


**FOTO AREA DESTINATA ALLA BALNEAZIONE**



DATI PIANO ARENILE 1996		ESISTENTE DA PROGETTO UNITARIO:		DATI ULTIMA CONCESSIONE EDILIZIA:		INTERVENTO CON PROGETTO UNITARIO:	
ESISTENTE:	145	STRUTTURE FISSE:	204,35	STRUTTURE FISSE:		INTERVENTO CON PROGETTO UNITARIO:	
INTERVENTO DIRETTO:	210	PAVIMENTAZIONI FISSE:	0	PAVIMENTAZIONI FISSE:	0		
PROGETTO UNITARIO:	230	TOT. SUP. COPERTA:	204,35	TOT. SUP. COPERTA:	0		230



DATA
18/03/2004
RILEVATORI
GIUNCHI - MINGUZZI
AGGIORNAMENTO
<b>PAGINA 3</b>



# COMUNE DI RAVENNA

AREA 6: PIANIFICAZIONE TERRITORIALE E SERVIZIO PROGETTAZIONE URBANISTICA

## CENSIMENTO STRUTTURE ARENILE

Pagina 1

Pagina 2

CODICE STRUTTURA	05.063	
LOC	PUNTA MARINA	
VIA	VIALE C. COLOMBO	
CIVICO	44 PARTE	
<b>CATASTO TERRENI RAVENNA</b>		
SEZIONE	FOGLIO	MAPPALE
RA		

**ELEMENTI COSTITUENTI L'INSIEME**

DENOMINAZIONE	Bagno Ettore	DESTINAZIONE D'USO	STABILIMENTO BALNEARE
---------------	--------------	--------------------	-----------------------

<b>CORPO A</b>		COD. EDI	72096
DESTINAZIONE/USO:	MATERIALE :	CEMENTO ARMATO	
BAR RISTORO	TIPO COSTR:	PREFABBRICATA	
	COPERTURA:	PIANA	
	INFISSI:	LEGNO	
	FINITURE:	INTONACATO	
SUP. COPERTA:	0	H:	3,5
		COLORE1:	AZZURRO 2 BIANCO
SUP. PORTIC.:		H:	3
		CONSERVAZIONE:	SUFFICIENTE
STRUTTURA PORTICO:	FISSA	MATERIALE:	METALLO



<b>CORPO B</b>		COD. EDI	72098
DESTINAZIONE/USO:	MATERIALE :	CEMENTO ARMATO	
SERVIZIO IGIENICO	TIPO COSTR:	PREFABBRICATA	
MAGAZZINO	COPERTURA:	PIANA	
PRONT.SOCCORSO	INFISSI:	LEGNO	
	FINITURE:	INTONACATO	
SUP. COPERTA:	0	H:	2,7
		COLORE1:	AZZURRO 2 BIANCO
SUP. PORTIC.:		H:	
		CONSERVAZIONE:	SUFFICIENTE
STRUTTURA PORTICO:		MATERIALE:	




<b>CORPO C</b>		COD. EDI	72097
DESTINAZIONE/USO:	MATERIALE :	CEMENTO ARMATO	
CABINA	TIPO COSTR:	PREFABBRICATA	
	COPERTURA:	UNA FALDA	
	INFISSI:	LEGNO	
	FINITURE:	INTONACATO	
SUP. COPERTA:	0	H:	2,5
		COLORE1:	AZZURRO 2 BIANCO
SUP. PORTIC.:		H:	
		CONSERVAZIONE:	SUFFICIENTE
STRUTTURA PORTICO:		MATERIALE:	



<b>CORPO D</b>		COD. EDI	
DESTINAZIONE/USO:	MATERIALE :		
	TIPO COSTR:		
	COPERTURA:		
	INFISSI:		
	FINITURE:		
SUP. COPERTA:		H:	
		COLORE1:	2
SUP. PORTIC.:		H:	
		CONSERVAZIONE:	
STRUTTURA PORTICO:		MATERIALE:	



SUPERFICI TOTALI:	COPERTA:	0	PAVIM. IMPERM:	0	PAVIM. PERM:	0	STRUT TEMPORANEE:	46,90
-------------------	----------	---	----------------	---	--------------	---	-------------------	-------

DATA	 <b>COMUNE DI RAVENNA</b> AREA 6: PIANIFICAZIONE TERRITORIALE SERVIZIO PROGETTAZIONE URBANISTICA		CODICE STRUTTURA	05.064	
18/03/2004			LOC	PUNTA MARINA	
RILEVATORI	<b>CENSIMENTO STRUTTURE ARENILE</b>			VIA	VIALE C. COLOMBO
GIUNCHI - MINGUZZI				CIVICO	46
AGGIORNAMENTO	Pagina 2			ZONA PIANO ARENILE 96:	A-B1
	Pagina 3			<b>CATASTO TERRENI RAVENNA</b>	
<b>PAGINA 1</b>			SEZIONE	FOGLIO	MAPPALE
			RA		

## ELEMENTI COSTITUENTI L'INSIEME

DENOMINAZIONE	Bagno Tiziano	DESTINAZIONE D'USO	STABILIMENTO BALNEARE
---------------	---------------	--------------------	-----------------------

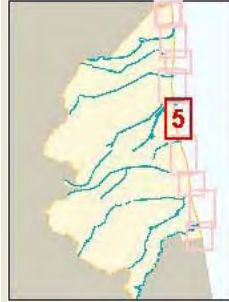
## VINCOLI AMBIENTALI

- |   |   |
|---|---|
| <input checked="" type="checkbox"/> PAESISTICO LR 31/2000 | <input type="checkbox"/> RNS                      |
| -L.R. 27/88   | <input checked="" type="checkbox"/> IDROGEOLOGICO |
| -L.R. 1497/39   | <input type="checkbox"/> SIC                      |
| -L.R. 1039/39   | <input type="checkbox"/> ZPS                      |
| -L.R. 431/85  |   |


## DINAMICA COSTA

- |                         |        |
|-------------------------|--------|
| <b>CONNESSIONE RETI</b> |        |
| CICLABILE               | >300ML |
| AUTOBUS                 | <300ML |
| PARCHEGGI               | <300ML |
| AUTOSTRADA              | >10KM  |
| STATALE                 | >1KM   |
| PROVINCIALE             | >1KM   |

## RIPASCIMENTO



## TRATTO:



## NOTE ZONA

## PRESENZA DI FILTRI E DIMENSIONAMENTO

PINETA	ALTEZZA		LARGHEZZA	57,18	PINETA RECINZIONE	RETE METALLICA
DUNA	ALTEZZA		LARGHEZZA	0	<b>AREA RETROSTANTE</b>	<b>STATO:</b>
RECINZIONE	ALTEZZA	1,2	LARGHEZZA	0	PARCHEGGIO	SUFFICIENTE

## ACCESSIBILITA' SPIAGGIA

MODALITA'	NUMERO	PAVIMENTAZIONE	ACCESSI	CONCESSIONE
CARRABILE	2	STERRATO	TIPOLOGIA	NON ESCLUSIVO CONC.
PEDONALE	0		PROPRIETA'	DEM. FORESTALE

## PROTEZIONE DELLA COSTA

- |   |             |        |           |        |           |                 |      |          |
|---|-------------|--------|-----------|--------|-----------|-----------------|------|----------|
| <input checked="" type="checkbox"/> DIFESE A MARE PARALLELE | DIST. COSTA | 274,66 | INTERASSE | 0      | MATERIALE | MASSI IN PIETRA | TIPO | SOFFOLTE |
| <input type="checkbox"/> DIFESE A MARE RADENTI              | LUNGHEZZA   |        | MATERIALE |        | TIPO      |                 |      |          |
| <input checked="" type="checkbox"/> DIFESE A PENNELLO       | LUNGHEZZA   | 281,65 | INTERASSE | 348,35 | MATERIALE | MASSI IN PIETRA | TIPO | SOFFOLTE |

## AREA DI PERTINENZA

PROPRIETA'	DEM.MARITTIMO	N° CONCES.	22/03	INIZIO		SCADENZA		
CONCESSIONARIO	Soc Bagno Tiziano di Casamenti Catia e C. s.n.c.				P.I.	00845780394		
GESTORE	Casamenti Catia							
<b>SUPERFICIE MQ.</b>	<b>DIMENSI</b>	<b>DISTANZA ALTRE CONCESSIONI</b>						
2600	FRONTE	40	PROFONDITA'	65	NORD	3,14	SUD	9,75


PROGETTO UNITARIO:	DELIBERA	38074/707	DEL	08/08/2002	COMMIT:	CSB COOP. STABILIMENTI CBR COOP BAGNINI
OGGETTO	RAZIONALIZZAZIONE ARENILE PUNTA MARINA NORD					

## TITOLI EDILIZI RILASCIATI

## NOTE AREA DI PERTINENZA

NUMERO DOCCE APERTE: 4, NUMERO DOCCE CHIUSE: 2,  
 NUMERO WC: 6, NUMERO LAVAPIEDI: 3 ATTIVITÀ:  
 RISTORANTE STAGIONALE, BEACH VOLLEY, RACCHETTONI.  
 PARCHEGGIO PUBBLICO RETROSTANTE.

DATA
18/03/2004
RILEVATORI
GIUNCHI - MINGUZZI
AGGIORNAMENTO
<b>PAGINA 2</b>

	<b>COMUNE DI RAVENNA</b> AREA 6: PIANIFICAZIONE TERRITORIALE SERVIZIO PROGETTAZIONE URBANISTICA		
<b>CENSIMENTO STRUTTURE ARENILE</b>			
<table border="1"> <tr><td>Pagina 1</td><td>Pagina 3</td></tr> </table>		Pagina 1	Pagina 3
Pagina 1	Pagina 3		

CODICE STRUTTURA	05.064		
LOC	PUNTA MARINA		
VIA	VIALE C. COLOMBO		
CIVICO	46	PARTE	B
<b>CATASTO TERRENI RAVENNA</b>			
SEZIONE	FOGLIO	MAPPALE	
RA			

**ELEMENTI COSTITUENTI L'INSIEME**

DENOMINAZIONE	Bagno Tiziano	DESTINAZIONE D'USO	STABILIMENTO BALNEARE
---------------	---------------	--------------------	-----------------------

**SCHEMA STATO CONCESSIONATO**

**SCHEMA STATO RILEVATO**

**AREA DI SUPPORTO ALLA BALNEAZIONE**

DESTINAZIONE D'USO	ACCESSIBILITA'
PARCHEGGIO MQ: 2178	<input type="checkbox"/> PRESENZA DI BARRIERE ARCHITETTONICHE
VERDE MQ: 0	<input type="checkbox"/> PRESENZA DI DUNA IN AREA CONCESSIONATA
ATTREZ. SPORT. MQ: 540	DIST. DUNA EDIF. \ SCHEDA: \
SUP TEMPORANEE: 0,00	RECINZIONE AREA: CEMENTO

**FOTO AREA A SUPPORTO DELLA BALNEAZIONE**



**SUPERFICI IMPERMEABILI**

PAVIMENTATA MQ:	PAVIMENTAZIONE:
-----------------	-----------------

**SUPERFICI PERMEABILI**

PAVIMENTATA MQ:	PAVIMENTAZIONE: LASTRE CEMENTO
-----------------	--------------------------------

N. CABINE:	STATO: SUFFICIENTE
------------	--------------------

**AREA DESTINATA ALLA BALNEAZIONE**

ATTIVITA':	OMBREGGIO	CAMPO SPORTIVO	AREA RICREATIVA
------------	-----------	----------------	-----------------

**SUPERFICI IMPERMEABILI**

PAVIMENTATA MQ:	PAVIMENTAZIONE:
-----------------	-----------------

**SUPERFICI PERMEABILI**

PAVIMENTATA MQ:	PAVIMENTAZIONE: LASTRE CEMENTO
-----------------	--------------------------------

N_ OMBRELLONI:	ATTERRAGGIO NATANTI:
STATO: SUFFICIENTE	LARGHEZZA: 0 LUNGHEZZA: 0

**FOTO AREA DESTINATA ALLA BALNEAZIONE**



DATI PIANO ARENILE 1996		ESISTENTE DA PROGETTO UNITARIO:		DATI ULTIMA CONCESSIONE EDILIZIA:		INTERVENTO CON PROGETTO UNITARIO:	
ESISTENTE:	460	STRUTTURE FISSE:	279,42	STRUTTURE FISSE:	279,42		
INTERVENTO DIRETTO:	355	PAVIMENTAZIONI FISSE:	147,59	PAVIMENTAZIONI FISSE:	147,59		
PROGETTO UNITARIO:	390	TOT. SUP. COPERTA:	427,01	TOT. SUP. COPERTA:	427,01		363



DATA
18/03/2004
RILEVATORI
GIUNCHI - MINGUZZI
AGGIORNAMENTO
<b>PAGINA 3</b>


**COMUNE DI RAVENNA**  
 AREA 6: PIANIFICAZIONE TERRITORIALE E  
 SERVIZIO PROGETTAZIONE URBANISTICA

**CENSIMENTO STRUTTURE ARENILE**

CODICE STRUTTURA	05.064		
LOC	PUNTA MARINA		
VIA	VIALE C. COLOMBO		
CIVICO	46	PARTE	B
<b>CATASTO TERRENI RAVENNA</b>			
SEZIONE	FOGLIO	MAPPALE	
RA			

**ELEMENTI COSTITUENTI L'INSIEME**

DENOMINAZIONE	Bagno Tiziano	DESTINAZIONE D'USO	STABILIMENTO BALNEARE
---------------	---------------	--------------------	-----------------------

<b>CORPO A</b>		<b>COD. EDI</b>	72100
DESTINAZIONE/USO:	MATERIALE :	CEMENTO ARMATO	
BAR RISTORO	TIPO COSTR:	PREFABBRICATA	
	COPERTURA:	PIANA	
	INFISSI:	LEGN.ALLUM.MET.	
	FINITURE:	INTONACATO	
SUP. COPERTA:	168,38	H:	3,5
		COLORE1:	GIALLO 2 VERDE
SUP. PORTIC.:		H:	3,5
		CONSERVAZIONE:	SUFFICIENTE
STRUTTURA PORTICO:	FISSA	MATERIALE:	CEMENTO ARMATO



<b>CORPO B</b>		<b>COD. EDI</b>	72101
DESTINAZIONE/USO:	MATERIALE :	CEMENTO ARMATO	
CABINA	TIPO COSTR:	PREFABBRICATA	
	COPERTURA:	PIANA	
	INFISSI:	LEGNO	
	FINITURE:	INTONACATO	
SUP. COPERTA:	24	H:	2,5
		COLORE1:	GIALLO 2 VERDE
SUP. PORTIC.:		H:	
		CONSERVAZIONE:	SUFFICIENTE
STRUTTURA PORTICO:		MATERIALE:	



<b>CORPO C</b>		<b>COD. EDI</b>	72681
DESTINAZIONE/USO:	MATERIALE :	CEMENTO ARMATO	
CABINA	TIPO COSTR:	PREFABBRICATA	
SERVIZIO IGIENICO	COPERTURA:	PIANA	
	INFISSI:	LEGNO	
	FINITURE:	INTONACATO	
SUP. COPERTA:	27,13	H:	2,5
		COLORE1:	GIALLO 2 VERDE
SUP. PORTIC.:		H:	
		CONSERVAZIONE:	SUFFICIENTE
STRUTTURA PORTICO:		MATERIALE:	



<b>CORPO D</b>		<b>COD. EDI</b>	72099
DESTINAZIONE/USO:	MATERIALE :	CEMENTO ARMATO	
MAGAZZINO	TIPO COSTR:	PREFABBRICATA	
	COPERTURA:	PIANA	
	INFISSI:	LEGNO	
	FINITURE:	INTONACATO	
SUP. COPERTA:	57,44	H:	3,2
		COLORE1:	BIANCO 2 VERDE
SUP. PORTIC.:		H:	
		CONSERVAZIONE:	SUFFICIENTE
STRUTTURA PORTICO:		MATERIALE:	




DATA	COMUNE DI RAVENNA		CODICE STRUTTURA	05.065	
18/03/2004	AREA 6: PIANIFICAZIONE TERRITORIALE SERVIZIO PROGETTAZIONE URBANISTICA		LOC	PUNTA MARINA	
RILEVATORI	CENSIMENTO STRUTTURE ARENILE		VIA	VIALE C. COLOMBO	
GIUNCHI - MINGUZZI			CIVICO	50 PARTE B	
AGGIORNAMENTO	Pagina 2		ZONA PIANO ARENILE 96:	A-B1	
	Pagina 3		CATASTO TERRENI RAVENNA		
PAGINA 1			SEZIONE	FOGLIO	MAPPALE
			RA		

## ELEMENTI COSTITUENTI L'INSIEME

DENOMINAZIONE	Bagno Gianni	DESTINAZIONE D'USO	STABILIMENTO BALNEARE
---------------	--------------	--------------------	-----------------------

VINCOLI AMBIENTALI	DINAMICA COSTA	RIPASCIMENTO	TRATTO:
--------------------	----------------	--------------	---------

<input checked="" type="checkbox"/> PAESISTICO LR 31/2000	<input type="checkbox"/> RNS	
-L.R. 27/88	<input checked="" type="checkbox"/> IDROGEOLOGICO	
-L.R. 1497/39	<input type="checkbox"/> SIC	
-L.R. 1039/39	<input type="checkbox"/> ZPS	
-L.R. 431/85		

NOTE ZONA	AUTOSTRADA	>10KM
-----------	------------	-------

	STATALE	>1KM
	PROVINCIALE	>1KM

PRESENZA DI FILTRI E DIMENSIONAMENTO	ACCESSIBILITA'	MATERIALE RECINZ.
--------------------------------------	----------------	-------------------

PINETA ALTEZZA		LARGHEZZA	37,87	PINETA RECINZIONE	RETE METALLICA
DUNA ALTEZZA		LARGHEZZA	0	AREA RETROSTANTE	STATO:
RECINZIONE ALTEZZA	2	LARGHEZZA	0,1	PARCHEGGIO	SUFFICIENTE

ACCESSIBILITA' SPIAGGIA
-------------------------

MODALITA'	NUMERO	PAVIMENTAZIONE	ACCESSI	CONCESSIONE
CARRABILE	2	STERRATO	TIPOLOGIA	NON ESCLUSIVO CONC.
PEDONALE	0		PROPRIETA'	DEM. FORESTALE

PROTEZIONE DELLA COSTA
------------------------

<input checked="" type="checkbox"/> DIFESE A MARE PARALLELE							
DIST. COSTA	265,01	INTERASSE	0	MATERIALE	MASSI IN PIETRA	TIPO	SOFFOLTE
<input type="checkbox"/> DIFESE A MARE RADENTI							
LUNGHEZZA		MATERIALE		TIPO			
<input checked="" type="checkbox"/> DIFESE A PENNELLO							
LUNGHEZZA	281,65	INTERASSE	348,35	MATERIALE	MASSI IN PIETRA	TIPO	SOFFOLTE

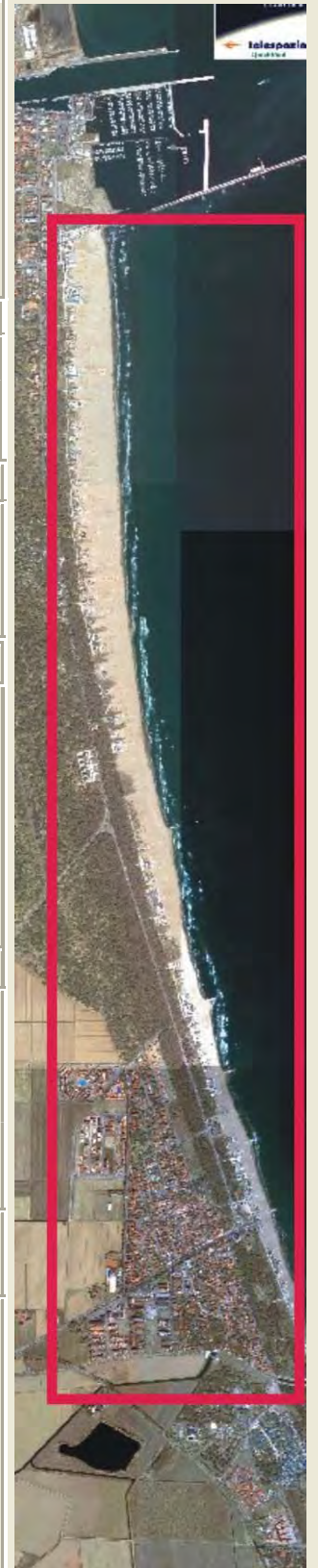
AREA DI PERTINENZA
--------------------

PROPRIETA'	DEM.MARITTIMO	N° CONCES.	96/04	INIZIO		SCADENZA		
CONCESSIONARIO	Grassi Giunia		P.I.	RSGNI47H60C574T				
GESTORE	Grassi Giunia							
SUPERFICIE MQ.	DIMENSI		DISTANZA ALTRE CONCESSIONI					
2862	FRONTE	53	PROFONDITA'	54	NORD	9,75	SUD	8,84


PROGETTO UNITARIO:	DELIBERA	38074/707	DEL	08/08/2002	COMMIT:	CSB COOP. STABILIMENTI CBR COOP BAGNINI
OGGETTO	RAZIONALIZZAZIONE ARENILE PUNTA MARINA NORD					

TITOLI EDILIZI RILASCIATI	NOTE AREA DI PERTINENZA
---------------------------	-------------------------

	NUMERO CABINE: 19, NUMERO DOCCE APERTE: 5 NUMERO DOCCE CHIUSE: 1, NUMERO LETTINI: 150 NUMERO SDRAI: 50, NUMERO OMBRELLONI: 100 NUMERO WC: 6, NUMERO LAVAPIEDI: 1 ATTIVITA': ANIMAZIONE, RISTORANTE STAGIONALE, BEACH VOLLEY, PALLACANESTRO, RACCHETTONI, NUOTO. PARCHEGGIO PUBBLICO RETROSTANTE.
--	--



DATA
18/03/2004
RILEVATORI
GIUNCHI - MINGUZZI
AGGIORNAMENTO
<b>PAGINA 2</b>



# COMUNE DI RAVENNA

AREA 6: PIANIFICAZIONE TERRITORIALE  
SERVIZIO PROGETTAZIONE URBANISTICA

## CENSIMENTO STRUTTURE ARENILE

Pagina 1
Pagina 3

CODICE STRUTTURA	05.065		
LOC	PUNTA MARINA		
VIA	VIALE C. COLOMBO		
CIVICO	50	PARTE	B
<b>CATASTO TERRENI RAVENNA</b>			
SEZIONE	FOGLIO	MAPPALE	
RA			

**ELEMENTI COSTITUENTI L'INSIEME**

DENOMINAZIONE	Bagno Gianni	DESTINAZIONE D'USO	STABILIMENTO BALNEARE
---------------	--------------	--------------------	-----------------------

**SCHEMA STATO CONCESSIONATO**

**SCHEMA STATO RILEVATO**

**AREA DI SUPPORTO ALLA BALNEAZIONE**

DESTINAZIONE D'USO	ACCESSIBILITA'
PARCHEGGIO MQ: 2178	<input type="checkbox"/> PRESENZA DI BARRIERE ARCHITETTONICHE
VERDE MQ: 0	<input type="checkbox"/> PRESENZA DI DUNA IN AREA CONCESSIONATA
ATTREZ. SPORT. MQ: 350	DIST. DUNA EDIF. \ SCHEDA: \
SUP TEMPORANEE: 54,46	RECINZIONE AREA: RETE METALLICA

**FOTO AREA A SUPPORTO DELLA BALNEAZIONE**



**SUPERFICI IMPERMEABILI**

PAVIMENTATA MQ:	PAVIMENTAZIONE:
-----------------	-----------------

**SUPERFICI PERMEABILI**

PAVIMENTATA MQ:	PAVIMENTAZIONE: LASTRE CEMENTO
-----------------	--------------------------------

N. CABINE: 19	STATO: SUFFICIENTE
---------------	--------------------

**AREA DESTINATA ALLA BALNEAZIONE**

ATTIVITA':  OMBREGGIO  CAMPO SPORTIVO  AREA RICREATIVA

**SUPERFICI IMPERMEABILI**

PAVIMENTATA MQ:	PAVIMENTAZIONE:
-----------------	-----------------

**SUPERFICI PERMEABILI**

PAVIMENTATA MQ:	PAVIMENTAZIONE: LASTRE CEMENTO
-----------------	--------------------------------

N\_OMBRELLONI: 100    ATTERRAGGIO NATANTI:

STATO: SUFFICIENTE    LARGHEZZA: 0    LUNGHEZZA: 0


**FOTO AREA DESTINATA ALLA BALNEAZIONE**



DATI PIANO ARENILE 1996		ESISTENTE DA PROGETTO UNITARIO:		DATI ULTIMA CONCESSIONE EDILIZIA:		INTERVENTO CON PROGETTO UNITARIO:	
ESISTENTE:	406	STRUTTURE FISSE:	269,97	STRUTTURE FISSE:		INTERVENTO CON PROGETTO UNITARIO:	
INTERVENTO DIRETTO:	330	PAVIMENTAZIONI FISSE:	21,25	PAVIMENTAZIONI FISSE:	0		
PROGETTO UNITARIO:	365	TOT. SUP. COPERTA:	291,22	TOT. SUP. COPERTA:	257,21		262



DATA
18/03/2004
RILEVATORI
GIUNCHI - MINGUZZI
AGGIORNAMENTO
<b>PAGINA 3</b>



# COMUNE DI RAVENNA

AREA 6: PIANIFICAZIONE TERRITORIALE E SERVIZIO PROGETTAZIONE URBANISTICA

## CENSIMENTO STRUTTURE ARENILE

Pagina 1

Pagina 2

CODICE STRUTTURA	05.065		
LOC	PUNTA MARINA		
VIA	VIALE C. COLOMBO		
CIVICO	50	PARTE	B
<b>CATASTO TERRENI RAVENNA</b>			
SEZIONE	FOGLIO	MAPPALE	
RA			

**ELEMENTI COSTITUENTI L'INSIEME**

DENOMINAZIONE	Bagno Gianni	DESTINAZIONE D'USO	STABILIMENTO BALNEARE
---------------	--------------	--------------------	-----------------------

<b>CORPO A</b>		COD. EDI	72582
DESTINAZIONE/USO:	MATERIALE :	CEMENTO ARMATO	
BAR RISTORO	TIPO COSTR:	PREFABBRICATA	
	COPERTURA:	PIANA	
	INFISSI:	LEGNO	
	FINITURE:	INTONACATO	
SUP. COPERTA:	0	H:	4
		COLORE1:	BIANCO 2 ROSSO
SUP. PORTIC.:	54,46	H:	2,5
		CONSERVAZIONE:	SUFFICIENTE
STRUTTURA PORTICO:	REMOVIBILE	MATERIALE:	METALLO



<b>CORPO B</b>		COD. EDI	72103
DESTINAZIONE/USO:	MATERIALE :	CEMENTO ARMATO	
CABINA	TIPO COSTR:	PREFABBRICATA	
SERVIZIO IGIENICO	COPERTURA:	PIANA	
PRONT.SOCCORSO	INFISSI:	LEGNO	
	FINITURE:	INTONACATO	
SUP. COPERTA:	0	H:	2,5
		COLORE1:	BIANCO 2 ROSSO
SUP. PORTIC.:		H:	
		CONSERVAZIONE:	SUFFICIENTE
STRUTTURA PORTICO:		MATERIALE:	



<b>CORPO C</b>		COD. EDI	72102
DESTINAZIONE/USO:	MATERIALE :	CEMENTO ARMATO	
CABINA	TIPO COSTR:	PREFABBRICATA	
	COPERTURA:	PIANA	
	INFISSI:	LEGNO	
	FINITURE:	INTONACATO	
SUP. COPERTA:	0	H:	2,5
		COLORE1:	BIANCO 2 ROSSO
SUP. PORTIC.:		H:	
		CONSERVAZIONE:	SUFFICIENTE
STRUTTURA PORTICO:		MATERIALE:	



<b>CORPO D</b>		COD. EDI	72482
DESTINAZIONE/USO:	MATERIALE :	CEMENTO ARMATO	
MAGAZZINO	TIPO COSTR:	PREFABBRICATA	
	COPERTURA:	PIANA	
	INFISSI:	LEGNO, METALLO	
	FINITURE:	INTONACATO	
SUP. COPERTA:	0	H:	2,8
		COLORE1:	BIANCO 2 ROSSO
SUP. PORTIC.:		H:	
		CONSERVAZIONE:	SUFFICIENTE
STRUTTURA PORTICO:		MATERIALE:	



SUPERFICI TOTALI:	COPERTA:	257,21	PAVIM. IMPERM:	0	PAVIM. PERM:	0	STRUT TEMPORANEE:	54,46
-------------------	----------	--------	----------------	---	--------------	---	-------------------	-------

DATA	 <b>COMUNE DI RAVENNA</b> AREA 6: PIANIFICAZIONE TERRITORIALE SERVIZIO PROGETTAZIONE URBANISTICA		CODICE STRUTTURA	05.066	
23/03/2004			LOC	PUNTA MARINA	
RILEVATORI	<b>CENSIMENTO STRUTTURE ARENILE</b>			VIA	PIAZZA SAFFI
GIUNCHI - MINGUZZI				CIVICO	10 PARTE
AGGIORNAMENTO	Pagina 2			ZONA PIANO ARENILE 96:	A-B1
PAGINA 1	Pagina 3			CATASTO TERRENI RAVENNA	
			SEZIONE	FOGLIO	MAPPALE
			RA		

## ELEMENTI COSTITUENTI L'INSIEME

DENOMINAZIONE	Bagno Miramare	DESTINAZIONE D'USO	STABILIMENTO BALNEARE
---------------	----------------	--------------------	-----------------------

## VINCOLI AMBIENTALI

<input checked="" type="checkbox"/> PAESISTICO LR 31/2000	<input type="checkbox"/> RNS
-L.R. 27/88	<input checked="" type="checkbox"/> IDROGEOLOGICO
-L.R. 1497/39	<input type="checkbox"/> SIC
-L.R. 1039/39	<input type="checkbox"/> ZPS
-L.R. 431/85	


## DINAMICA COSTA

CONNESSIONE RETI	
CICLABILE	>300ML
AUTOBUS	<300ML
PARCHEGGI	<300ML
AUTOSTRADA	>10KM
STATALE	>1KM
PROVINCIALE	>1KM

## EROSIONE



## TRATTO:



## NOTE ZONA

EX BAGNO ROMA.

## PRESENZA DI FILTRI E DIMENSIONAMENTO

PINETA	ALTEZZA		LARGHEZZA	0	RECINZIONE	CEMENTO ARMATO
DUNA	ALTEZZA		LARGHEZZA	0	AREA RETROSTANTE	STATO:
RECINZIONE	ALTEZZA	0,8	LARGHEZZA	0,2	EDIFICATO	SUFFICIENTE

## ACCESSIBILITA' SPIAGGIA

MODALITA'	NUMERO	PAVIMENTAZIONE	ACCESSI	CONCESSIONE
CARRABILE	0		TIPOLOGIA	DIRETTO CONC.
PEDONALE	0		PROPRIETA'	

## PROTEZIONE DELLA COSTA

<input checked="" type="checkbox"/> DIFESE A MARE PARALLELE							
DIST. COSTA	269,34	INTERASSE	0	MATERIALE	MASSI IN PIETRA	TIPO	SOFFOLTE
<input type="checkbox"/> DIFESE A MARE RADENTI							
LUNGHEZZA		MATERIALE		TIPO			
<input checked="" type="checkbox"/> DIFESE A PENNELLO							
LUNGHEZZA	291,31	INTERASSE	381,5	MATERIALE	MASSI IN PIETRA	TIPO	SOFFOLTE

## AREA DI PERTINENZA

PROPRIETA'	DEM.MARITTIMO	N° CONCES.		INIZIO		SCADENZA		
CONCESSIONARIO	Soc. Miramare snc di Ranieri Oliana e Parlato Stefania				P.I.			
GESTORE	Ranieri Oliana e Parlato Stefania							
SUPERFICIE MQ.	DIMENSI		DISTANZA ALTRE CONCESSIONI					
2878	FRONTE	30	PROFONDITA'	90	NORD	8,84	SUD	9,65

PROGETTO UNITARIO:	DELIBERA	38074/707	DEL	08/08/2002	COMMIT:	CSB COOP. STABILIMENTI CBR COOP BAGNINI
OGGETTO	RAZIONALIZZAZIONE ARENILE PUNTA MARINA NORD					


## TITOLI EDILIZI RILASCIATI

RICHIESTA DI AUTORIZZAZIONE PER AUMENTO DELLA CONCESSIONE DEMANIALE CON PG. 50616/00

## NOTE AREA DI PERTINENZA

NUMERO CABINE: 32, NUMERO DOCCE APERTE: 2  
 NUMERO DOCCE CHIUSE: 2, NUMERO LETTINI: 220  
 NUMERO SDRAI: 50, NUMERO OMBRELLONI: 100  
 NUMERO WC: 5, NUMERO LAVAPIEDI: 1  
 ATTIVITA': RISTORANTE, TAVOLO DA PING-PONG.  
 ACESSO DIRETTO DA PIAZZA SAFFI.

DATA
23/03/2004
RILEVATORI
GIUNCHI - MINGUZZI
AGGIORNAMENTO
<b>PAGINA 2</b>



# COMUNE DI RAVENNA

AREA 6: PIANIFICAZIONE TERRITORIALE  
SERVIZIO PROGETTAZIONE URBANISTICA

## CENSIMENTO STRUTTURE ARENILE

Pagina 1
Pagina 3

CODICE STRUTTURA	05.066	
LOC	PUNTA MARINA	
VIA	PIAZZA SAFFI	
CIVICO	10 PARTE	
<b>CATASTO TERRENI RAVENNA</b>		
SEZIONE	FOGLIO	MAPPALE
RA		

**ELEMENTI COSTITUENTI L'INSIEME**

DENOMINAZIONE	Bagno Miramare	DESTINAZIONE D'USO	STABILIMENTO BALNEARE
---------------	----------------	--------------------	-----------------------

**SCHEMA STATO CONCESSIONATO**

**SCHEMA STATO RILEVATO**

**AREA DI SUPPORTO ALLA BALNEAZIONE**

DESTINAZIONE D'USO	ACCESSIBILITA'
PARCHEGGIO MQ: 0	<input type="checkbox"/> PRESENZA DI BARRIERE ARCHITETTONICHE
VERDE MQ: 0	<input type="checkbox"/> PRESENZA DI DUNA IN AREA CONCESSIONATA
ATTREZ. SPORT. MQ: 0	DIST. DUNA EDIF. \ SCHEDA: \
SUP TEMPORANEE: 58,54	RECINZIONE AREA: CEMENTO

**FOTO AREA A SUPPORTO DELLA BALNEAZIONE**



N. CABINE: 32	STATO: SUFFICIENTE
---------------	--------------------

**SUPERFICI IMPERMEABILI**

PAVIMENTATA MQ:	PAVIMENTAZIONE: PIASTRELLATO
-----------------	------------------------------

**SUPERFICI PERMEABILI**

PAVIMENTATA MQ:	PAVIMENTAZIONE: LASTRE CEMENTO
-----------------	--------------------------------

ACCESSO DIRETTO.

**FOTO AREA DESTINATA ALLA BALNEAZIONE**



**AREA DESTINATA ALLA BALNEAZIONE**

ATTIVITA': OMBREGGIO CAMPO SPORTIVO AREA RICREATIVA

**SUPERFICI IMPERMEABILI**

PAVIMENTATA MQ:	PAVIMENTAZIONE:
-----------------	-----------------

**SUPERFICI PERMEABILI**

PAVIMENTATA MQ:	PAVIMENTAZIONE: LASTRE CEMENTO
-----------------	--------------------------------

N\_OMBRELLONI: 100

STATO: SUFFICIENTE

ATTERRAGGIO NATANTI: LARGHEZZA: LUNGHEZZA:

DATI PIANO ARENILE 1996		ESISTENTE DA PROGETTO UNITARIO:		DATI ULTIMA CONCESSIONE EDILIZIA:		INTERVENTO CON PROGETTO UNITARIO:	
ESISTENTE:	610	STRUTTURE FISSE:	611,73	STRUTTURE FISSE:		INTERVENTO CON PROGETTO UNITARIO:	
INTERVENTO DIRETTO:	610	PAVIMENTAZIONI FISSE:	359	PAVIMENTAZIONI FISSE:	0		
PROGETTO UNITARIO:	610	TOT. SUP. COPERTA:	970,73	TOT. SUP. COPERTA:			825



DATA
23/03/2004
RILEVATORI
GIUNCHI - MINGUZZI
AGGIORNAMENTO
<b>PAGINA 3</b>


**COMUNE DI RAVENNA**  
 AREA 6: PIANIFICAZIONE TERRITORIALE E  
 SERVIZIO PROGETTAZIONE URBANISTICA

**CENSIMENTO STRUTTURE ARENILE**

CODICE STRUTTURA	05.066		
LOC	PUNTA MARINA		
VIA	PIAZZA SAFFI		
CIVICO	10	PARTE	
<b>CATASTO TERRENI RAVENNA</b>			
SEZIONE	FOGLIO	MAPPALE	
RA			

**ELEMENTI COSTITUENTI L'INSIEME**

DENOMINAZIONE	Bagno Miramare	DESTINAZIONE D'USO	STABILIMENTO BALNEARE
---------------	----------------	--------------------	-----------------------

<b>CORPO A</b>		COD. EDI	72389
DESTINAZIONE/USO:	MATERIALE :	CEMENTO ARMATO	
BAR RISTORO	TIPO COSTR:	IN OPERA	
RISTORANTE	COPERTURA:	PIANA	
SERVIZIO IGIENICO	INFISSI:	LEGNO, ALLUMINIO	
CABINA	FINITURE:	INTONACATO	
SUP. COPERTA:	0	H:	3,5
COLORE1:	GIALLO	2	
SUP. PORTIC.:		H:	3,5
CONSERVAZIONE:	SUFFICIENTE		
STRUTTURA PORTICO:	FISSA	MATERIALE:	LEGNO



<b>CORPO B</b>		COD. EDI	
DESTINAZIONE/USO:	MATERIALE :		
	TIPO COSTR:		
	COPERTURA:		
	INFISSI:		
	FINITURE:		
SUP. COPERTA:		H:	
COLORE1:		2	
SUP. PORTIC.:		H:	
CONSERVAZIONE:			
STRUTTURA PORTICO:		MATERIALE:	



<b>CORPO C</b>		COD. EDI	
DESTINAZIONE/USO:	MATERIALE :		
	TIPO COSTR:		
	COPERTURA:		
	INFISSI:		
	FINITURE:		
SUP. COPERTA:		H:	
COLORE1:		2	
SUP. PORTIC.:		H:	
CONSERVAZIONE:			
STRUTTURA PORTICO:		MATERIALE:	



<b>CORPO D</b>		COD. EDI	
DESTINAZIONE/USO:	MATERIALE :		
	TIPO COSTR:		
	COPERTURA:		
	INFISSI:		
	FINITURE:		
SUP. COPERTA:		H:	
COLORE1:		2	
SUP. PORTIC.:		H:	
CONSERVAZIONE:			
STRUTTURA PORTICO:		MATERIALE:	





DATA	 <b>COMUNE DI RAVENNA</b> AREA 6: PIANIFICAZIONE TERRITORIALE SERVIZIO PROGETTAZIONE URBANISTICA		CODICE STRUTTURA	05.067		
23/03/2004			LOC	PUNTA MARINA		
RILEVATORI	<b>CENSIMENTO STRUTTURE ARENILE</b>			VIA	VIA DELLA FONTANA	
GIUNCHI - MINGUZZI				CIVICO	54	PARTE
AGGIORNAMENTO	Pagina 2		Pagina 3		ZONA PIANO ARENILE 96:	A-B1
PAGINA 1	CATASTO TERRENI RAVENNA			SEZIONE	FOGLIO	MAPPALE
				RA		

## ELEMENTI COSTITUENTI L'INSIEME

DENOMINAZIONE	Bagno Chicco Beach	DESTINAZIONE D'USO	STABILIMENTO BALNEARE
---------------	--------------------	--------------------	-----------------------

VINCOLI AMBIENTALI	DINAMICA COSTA	EROSIONE	TRATTO:
--------------------	----------------	----------	---------

<input checked="" type="checkbox"/> PAESISTICO LR 31/2000 -L.R. 27/88 -L.R. 1497/39 -L.R. 1039/39 -L.R. 431/85	<input type="checkbox"/> RNS <input checked="" type="checkbox"/> IDROGEOLOGICO <input type="checkbox"/> SIC <input type="checkbox"/> ZPS	CONNESSIONE RETI CICLABILE >300ML AUTOBUS <300ML PARCHEGGI <300ML AUTOSTRADA >10KM STATALE >1KM PROVINCIALE >1KM		
--	---	--	--	--

NOTE ZONA	ACCESSIBILITA'	MATERIALE RECINZ.
-----------	----------------	-------------------

EX BAGNO LODOLA.	PINETA RECINZIONE AREA RETROSTANTE EDIFICATO	VEGETAZIONE STATO: SUFFICIENTE
------------------	--	--------------------------------------

## PRESENZA DI FILTRI E DIMENSIONAMENTO

PINETA	ALTEZZA	LARGHEZZA	15,81
DUNA	ALTEZZA	LARGHEZZA	0
RECINZIONE	ALTEZZA	LARGHEZZA	0,5

## ACCESSIBILITA' SPIAGGIA

MODALITA'	NUMERO	PAVIMENTAZIONE	ACCESSI	CONCESSIONE
CARRABILE	2	STERRATO	TIPOLOGIA	NON ESCLUSIVO
PEDONALE	1	STERRATO	PROPRIETA'	DEM. FORESTALE

## PROTEZIONE DELLA COSTA

<input checked="" type="checkbox"/> DIFESE A MARE PARALLELE	DIST. COSTA	265,86	INTERASSE	0	MATERIALE	MASSI IN PIETRA	TIPO	SOFFOLTE
<input type="checkbox"/> DIFESE A MARE RADENTI	LUNGHEZZA		MATERIALE		TIPO			
<input checked="" type="checkbox"/> DIFESE A PENNELLO	LUNGHEZZA	291,31	INTERASSE	381,5	MATERIALE	MASSI IN PIETRA	TIPO	SOFFOLTE

## AREA DI PERTINENZA

PROPRIETA'	DEM.MARITTIMO	N° CONCES.		INIZIO		SCADENZA		
CONCESSIONARIO	Soc. Chicco Beach di Meccia Anna e c. s.a.s.			P.I.	02113770396			
GESTORE	Meccia Anna							
SUPERFICIE MQ.	DIMENSI		DISTANZA ALTRE CONCESSIONI					
3220	FRONTE	46	PROFONDITA'	70	NORD	9,65	SUD	10

PROGETTO UNITARIO:	DELIBERA	38074/707	DEL	08/08/2002	COMMIT:	CSB COOP. STABILIMENTI CBR COOP BAGNINI
OGGETTO	RAZIONALIZZAZIONE ARENILE PUNTA MARINA NORD					

## TITOLI EDILIZI RILASCIATI

TITOLI EDILIZI RILASCIATI	NOTE AREA DI PERTINENZA
	ATTIVITA': RISTORANTE STAGIONALE, BEACH VOLLEY, RACCHETTONI.

DATA
23/03/2004
RILEVATORI
GIUNCHI - MINGUZZI
AGGIORNAMENTO
<b>PAGINA 2</b>



# COMUNE DI RAVENNA

AREA 6: PIANIFICAZIONE TERRITORIALE  
SERVIZIO PROGETTAZIONE URBANISTICA

## CENSIMENTO STRUTTURE ARENILE

Pagina 1
Pagina 3

CODICE STRUTTURA	05.067	
LOC	PUNTA MARINA	
VIA	VIA DELLA FONTANA	
CIVICO	54 PARTE	
<b>CATASTO TERRENI RAVENNA</b>		
SEZIONE	FOGLIO	MAPPALE
RA		

**ELEMENTI COSTITUENTI L'INSIEME**

DENOMINAZIONE	Bagno Chicco Beach	DESTINAZIONE D'USO	STABILIMENTO BALNEARE
---------------	--------------------	--------------------	-----------------------

**SCHEMA STATO CONCESSIONATO**

**SCHEMA STATO RILEVATO**

**AREA DI SUPPORTO ALLA BALNEAZIONE**

DESTINAZIONE D'USO	ACCESSIBILITA'
PARCHEGGIO MQ: 0	<input type="checkbox"/> PRESENZA DI BARRIERE ARCHITETTONICHE
VERDE MQ: 0	<input type="checkbox"/> PRESENZA DI DUNA IN AREA CONCESSIONATA
ATTREZ. SPORT. MQ: 600	DIST. DUNA/EDIF. \ SCHEDA: \
SUP TEMPORANEE: 103,50	RECINZIONE AREA: VEGETAZIONE

**FOTO AREA A SUPPORTO DELLA BALNEAZIONE**



**SUPERFICI IMPERMEABILI**

PAVIMENTATA MQ:	PAVIMENTAZIONE:
-----------------	-----------------

**SUPERFICI PERMEABILI**

PAVIMENTATA MQ:	PAVIMENTAZIONE: LASTRE CEMENTO
-----------------	--------------------------------

AIUOLE IN PIETRA PUGLIESE. CAMPO DA BOCCHE

N. CABINE: 22	STATO: SUFFICIENTE
---------------	--------------------

**AREA DESTINATA ALLA BALNEAZIONE**

ATTIVITA':	OMBREGGIO	CAMPO SPORTIVO	AREA RICREATIVA
------------	-----------	----------------	-----------------

**SUPERFICI IMPERMEABILI**

PAVIMENTATA MQ:	PAVIMENTAZIONE:
-----------------	-----------------

**SUPERFICI PERMEABILI**

PAVIMENTATA MQ:	PAVIMENTAZIONE: LASTRE CEMENTO
-----------------	--------------------------------

N_OMBRELLONI:	ATTERRAGGIO NATANTI:
---------------	----------------------

STATO: SUFFICIENTE	LARGHEZZA: 0	LUNGHEZZA: 0
--------------------	--------------	--------------

**FOTO AREA DESTINATA ALLA BALNEAZIONE**



DATI PIANO ARENILE 1996		ESISTENTE DA PROGETTO UNITARIO:		DATI ULTIMA CONCESSIONE EDILIZIA:		INTERVENTO CON PROGETTO UNITARIO:	
ESISTENTE:	346	STRUTTURE FISSE:	305,9	STRUTTURE FISSE:		INTERVENTO CON PROGETTO UNITARIO:	
INTERVENTO DIRETTO:	280	PAVIMENTAZIONI FISSE:	0	PAVIMENTAZIONI FISSE:	0		
PROGETTO UNITARIO:	310	TOT. SUP. COPERTA:	305,9	TOT. SUP. COPERTA:	0		275



DATA
23/03/2004
RILEVATORI
GIUNCHI - MINGUZZI
AGGIORNAMENTO
<b>PAGINA 3</b>


**COMUNE DI RAVENNA**  
 AREA 6: PIANIFICAZIONE TERRITORIALE E  
 SERVIZIO PROGETTAZIONE URBANISTICA

**CENSIMENTO STRUTTURE ARENILE**

CODICE STRUTTURA	05.067	
LOC	PUNTA MARINA	
VIA	VIA DELLA FONTANA	
CIVICO	54 PARTE	
<b>CATASTO TERRENI RAVENNA</b>		
SEZIONE	FOGLIO	MAPPALE
RA		

**ELEMENTI COSTITUENTI L'INSIEME**

<b>DENOMINAZIONE</b>	Bagno Chicco Beach	<b>DESTINAZIONE D'USO</b>	STABILIMENTO BALNEARE
----------------------	--------------------	---------------------------	-----------------------

<b>CORPO A</b>		<b>COD. EDI</b>	72683
<b>DESTINAZIONE/USO:</b>	<b>MATERIALE :</b>	CEMENTO ARMATO	
BAR RISTORO	<b>TIPO COSTR:</b>	PREFABBRICATA	
	<b>COPERTURA:</b>	PIANA	
	<b>INFISSI:</b>	LEGN.ALLUM.MET.	
	<b>FINITURE:</b>	INTONACATO	
<b>SUP. COPERTA:</b>	0 H:	3,5	<b>COLORE1:</b> GIALLO 2 VERDE
<b>SUP. PORTIC.:</b>	103,48 H:	3	<b>CONSERVAZIONE:</b> SUFFICIENTE
<b>STRUTTURA PORTICO:</b>	FISSA	<b>MATERIALE:</b>	LEGNO



<b>CORPO B</b>		<b>COD. EDI</b>	72483
<b>DESTINAZIONE/USO:</b>	<b>MATERIALE :</b>	CEMENTO ARMATO	
MAGAZZINO	<b>TIPO COSTR:</b>	PREFABBRICATA	
SERVIZIO IGIENICO	<b>COPERTURA:</b>	PIANA	
CABINA	<b>INFISSI:</b>	LEGNO,METALLO	
SERVIZIO IGIENICO	<b>FINITURE:</b>	INTONACATO	
<b>SUP. COPERTA:</b>	0 H:	2,5	<b>COLORE1:</b> GIALLO 2 VERDE
<b>SUP. PORTIC.:</b>	H:		<b>CONSERVAZIONE:</b> SUFFICIENTE
<b>STRUTTURA PORTICO:</b>		<b>MATERIALE:</b>	



<b>CORPO C</b>		<b>COD. EDI</b>	72104
<b>DESTINAZIONE/USO:</b>	<b>MATERIALE :</b>	CEMENTO ARMATO	
CABINA	<b>TIPO COSTR:</b>	PREFABBRICATA	
	<b>COPERTURA:</b>	PIANA	
	<b>INFISSI:</b>	LEGNO	
	<b>FINITURE:</b>	INTONACATO	
<b>SUP. COPERTA:</b>	0 H:	2,5	<b>COLORE1:</b> GIALLO 2 VERDE
<b>SUP. PORTIC.:</b>	H:		<b>CONSERVAZIONE:</b> SUFFICIENTE
<b>STRUTTURA PORTICO:</b>		<b>MATERIALE:</b>	



<b>CORPO D</b>		<b>COD. EDI</b>	72682
<b>DESTINAZIONE/USO:</b>	<b>MATERIALE :</b>	CEMENTO ARMATO	
CABINA	<b>TIPO COSTR:</b>	PREFABBRICATA	
	<b>COPERTURA:</b>	PIANA	
	<b>INFISSI:</b>	LEGNO	
	<b>FINITURE:</b>	INTONACATO	
<b>SUP. COPERTA:</b>	0 H:	3,5	<b>COLORE1:</b> GIALLO 2 VERDE
<b>SUP. PORTIC.:</b>	H:		<b>CONSERVAZIONE:</b> SUFFICIENTE
<b>STRUTTURA PORTICO:</b>		<b>MATERIALE:</b>	



<b>SUPERFICI TOTALI:</b>	<b>COPERTA:</b>	0	<b>PAVIM. IMPERM:</b>	0	<b>PAVIM. PERM:</b>	0	<b>STRUT TEMPORANEE:</b>	103,50
--------------------------	-----------------	---	-----------------------	---	---------------------	---	--------------------------	--------

DATA	 <b>COMUNE DI RAVENNA</b> AREA 6: PIANIFICAZIONE TERRITORIALE SERVIZIO PROGETTAZIONE URBANISTICA		CODICE STRUTTURA	05.068	
23/03/2004			LOC	PUNTA MARINA	
RILEVATORI	<b>CENSIMENTO STRUTTURE ARENILE</b>			VIA	VIA DELLA FONTANA
GIUNCHI - MINGUZZI				CIVICO	58
AGGIORNAMENTO	Pagina 2			ZONA PIANO ARENILE 96:	B-B1
PAGINA 1	Pagina 3			CATASTO TERRENI RAVENNA	
			SEZIONE	FOGLIO	MAPPALE
			RA		

## ELEMENTI COSTITUENTI L'INSIEME

DENOMINAZIONE	Bagno Susanna	DESTINAZIONE D'USO	STABILIMENTO BALNEARE
---------------	---------------	--------------------	-----------------------

## VINCOLI AMBIENTALI

PAESISTICO LR 31/2000  
 -L.R. 27/88  
 -L.R. 1497/39  
 -L.R. 1039/39  
 -L.R. 431/85

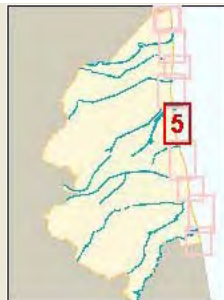
RNS  
 IDROGEOLOGICO  
 SIC  
 ZPS

## DINAMICA COSTA

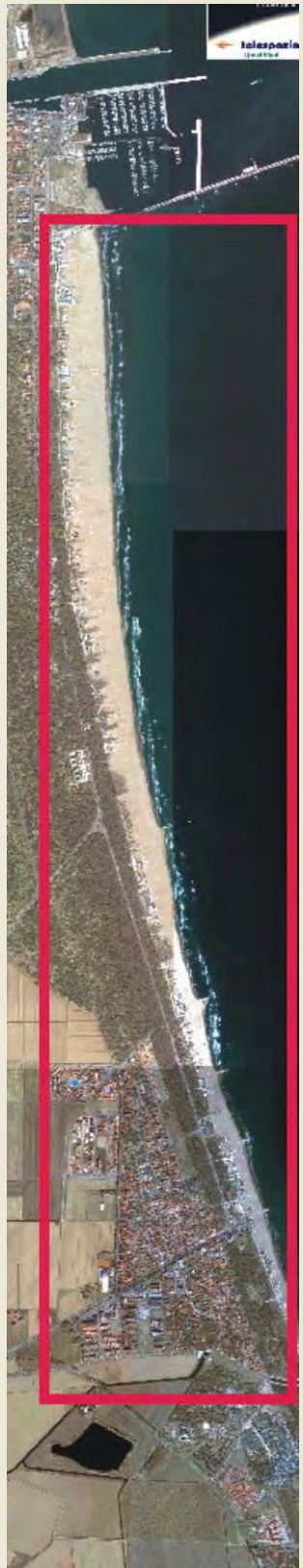
**CONNESSIONE RETI**

CICLABILE >300ML  
 AUTOBUS <300ML  
 PARCHEGGI <300ML  
 AUTOSTRADA >10KM  
 STATALE >1KM  
 PROVINCIALE >1KM

## EROSIONE



## TRATTO:



## NOTE ZONA

## PRESENZA DI FILTRI E DIMENSIONAMENTO

PINETA	ALTEZZA	LARGHEZZA	147,46
DUNA	ALTEZZA	LARGHEZZA	0
RECINZIONE	ALTEZZA	LARGHEZZA	0,2

## ACCESSIBILITA'

PINETA RECINZIONE  
**AREA RETROSTANTE**  
 EDIFICATO

## MATERIALE RECINZ.

CEMENTO ARMATO  
**STATO:**  
 SUFFICIENTE

## ACCESSIBILITA' SPIAGGIA

MODALITA'	NUMERO	PAVIMENTAZIONE	ACCESSI	CONCESSIONE
CARRABILE	2	STERRATO	TIPOLOGIA NON ESCLUSIVO	CONC.
PEDONALE	1	STERRATO	PROPIETA' DEM. FORESTALE	

## PROTEZIONE DELLA COSTA

DIFESE A MARE PARALLELE  
 DIST. COSTA 260,65 INTERASSE 0 MATERIALE MASSI IN PIETRA TIPO SOFFOLTE

DIFESE A MARE RADENTI  
 LUNGHEZZA MATERIALE TIPO

DIFESE A PENNELLO  
 LUNGHEZZA 291,31 INTERASSE 381,5 MATERIALE MASSI IN PIETRA TIPO SOFFOLTE

## AREA DI PERTINENZA

PROPIETA' DEM.MARITTIMO N° CONCES. 44/02 INIZIO SCADENZA

CONCESSIONARIO Soc. M.M. di Melandri Achille e Stefano e C s.n.c. P.I.

GESTORE Soc. Agua Piccola Soc.Coop. a.r.l.

SUPERFICIE MQ.	DIMENSI	DISTANZA ALTRE CONCESSIONI
2240	FRONTE 40 PROFONDITA' 56	NORD 10 SUD 8,34

PROGETTO UNITARIO: DELIBERA 38074/707 DEL 08/08/2002 COMMIT: CSB COOP. STABILIMENTI CBR COOP BAGNINI

OGGETTO RAZIONALIZZAZIONE ARENILE PUNTA MARINA NORD

## TITOLI EDILIZI RILASCIATI

PG. 14861/93 CONCESSIONE N. 74/95. PG. 8335/94 CONCESSIONE N. 75/95. PG. 24244/01 PER RISTRUTTURAZIONE E SISTEMAZIONE ESTERNA. PROGETTO CON PARERE FAVOREVOLE DELLA COMMISSIONE, MA NON ANCORA CONCESSIONATO.

## NOTE AREA DI PERTINENZA

NUMERO CABINE: 27, NUMERO DOCCE APERTE: 3  
 NUMERO LETTINI: 150, NUMERO OMBRELLONI: 90  
 NUMERO WC: 3  
 ATTIVITA': ANIMAZIONE, RISTORANTE STAGIONALE, BEACH VOLLEY, PALLACANESTRO. AREA A PARCHEGGIO ESTERNA ALLA CONCESSIONE DEMANIALE.

DATA
23/03/2004
RILEVATORI
GIUNCHI - MINGUZZI
AGGIORNAMENTO
<b>PAGINA 2</b>


**COMUNE DI RAVENNA**  
 AREA 6: PIANIFICAZIONE TERRITORIALE  
 SERVIZIO PROGETTAZIONE URBANISTICA

**CENSIMENTO STRUTTURE ARENILE**

CODICE STRUTTURA	05.068		
LOC	PUNTA MARINA		
VIA	VIA DELLA FONTANA		
CIVICO	58	PARTE	B
<b>CATASTO TERRENI RAVENNA</b>			
SEZIONE	FOGLIO	MAPPALE	
RA			

**ELEMENTI COSTITUENTI L'INSIEME**


DENOMINAZIONE	Bagno Susanna	DESTINAZIONE D'USO	STABILIMENTO BALNEARE
---------------	---------------	--------------------	-----------------------

<b>SCHEMA STATO CONCESSIONATO</b>	<b>SCHEMA STATO RILEVATO</b>

**AREA DI SUPPORTO ALLA BALNEAZIONE**

DESTINAZIONE D'USO	ACCESSIBILITA'	FOTO AREA A SUPPORTO DELLA BALNEAZIONE
PARCHEGGIO MQ: 307 VERDE MQ: 0 ATTREZ. SPORT. MQ: 200 SUP TEMPORANEE: 278,83	<input type="checkbox"/> PRESENZA DI BARRIERE ARCHITETTONICHE <input type="checkbox"/> PRESENZA DI DUNA IN AREA CONCESSIONATA DIST. DUNA/EDIF. \ SCHEDA: \ RECINZIONE AREA: RETE METALLICA	
SUPERFICI IMPERMEABILI PAVIMENTATA MQ:    PAVIMENTAZIONE:		
SUPERFICI PERMEABILI PAVIMENTATA MQ:    PAVIMENTAZIONE: LASTRE CEMENTO		
PARCHEGGIO ESTERNO ALL'AREA IN CONCESSIONE STRADA CARRABILE CONTIGUA AGLI EDIFICI.		
N. CABINE: 27    STATO: SUFFICIENTE		

**AREA DESTINATA ALLA BALNEAZIONE**

ATTIVITA':	OMBREGGIO	CAMPO SPORTIVO	AREA RICREATIVA	FOTO AREA DESTINATA ALLA BALNEAZIONE	
SUPERFICI IMPERMEABILI PAVIMENTATA MQ:    PAVIMENTAZIONE:					
SUPERFICI PERMEABILI PAVIMENTATA MQ:    PAVIMENTAZIONE: LASTRE CEMENTO					
N_OMBRELLONI:	90	ATTERRAGGIO NATANTI:			
STATO:	SUFFICIENTE	LARGHEZZA:	0	LUNGHEZZA	0

<b>DATI PIANO ARENILE 1996</b>	<b>ESISTENTE DA PROGETTO UNITARIO:</b>	<b>DATI ULTIMA CONCESSIONE EDILIZIA:</b>	<b>INTERVENTO CON PROGETTO UNITARIO:</b>
ESISTENTE: 356	STRUTTURE FISSE: 283,91	STRUTTURE FISSE:	
INTERVENTO DIRETTO: 290	PAVIMENTAZIONI FISSE: 67,25	PAVIMENTAZIONI FISSE: 0	
PROGETTO UNITARIO: 320	TOT. SUP. COPERTA: 351,16	TOT. SUP. COPERTA: 0	316



DATA
23/03/2004
RILEVATORI
GIUNCHI - MINGUZZI
AGGIORNAMENTO
<b>PAGINA 3</b>


**COMUNE DI RAVENNA**  
 AREA 6: PIANIFICAZIONE TERRITORIALE E  
 SERVIZIO PROGETTAZIONE URBANISTICA

**CENSIMENTO STRUTTURE ARENILE**

CODICE STRUTTURA	05.068		
LOC	PUNTA MARINA		
VIA	VIA DELLA FONTANA		
CIVICO	58	PARTE	B
<b>CATASTO TERRENI RAVENNA</b>			
SEZIONE	FOGLIO	MAPPALE	
RA			

**ELEMENTI COSTITUENTI L'INSIEME**

DENOMINAZIONE	Bagno Susanna	DESTINAZIONE D'USO	STABILIMENTO BALNEARE
---------------	---------------	--------------------	-----------------------

<b>CORPO A</b>		COD. EDI	72105
DESTINAZIONE/USO:	MATERIALE :	CEMENTO ARMATO	
BAR RISTORO	TIPO COSTR:	PREFABBRICATA	
	COPERTURA:	PIANA	
	INFISSI:	LEGN.ALLUM.MET.	
	FINITURE:	INTONACATO	
SUP. COPERTA:	0	H:	3,05
		COLORE1:	GIALLO 2 BIANCO
SUP. PORTIC.:		H:	3,05
		CONSERVAZIONE:	SUFFICIENTE
STRUTTURA PORTICO:	FISSA	MATERIALE:	CEMENTO ARMATO



<b>CORPO B</b>		COD. EDI	72390
DESTINAZIONE/USO:	MATERIALE :	CEMENTO ARMATO	
CABINA	TIPO COSTR:	PREFABBRICATA	
	COPERTURA:	PIANA	
	INFISSI:	LEGNO	
	FINITURE:	INTONACATO	
SUP. COPERTA:	0	H:	2,7
		COLORE1:	GIALLO 2 BIANCO
SUP. PORTIC.:		H:	
		CONSERVAZIONE:	SUFFICIENTE
STRUTTURA PORTICO:		MATERIALE:	



<b>CORPO C</b>		COD. EDI	72685
DESTINAZIONE/USO:	MATERIALE :	MURATURA	
CABINA	TIPO COSTR:	PREFABBRICATA	
SERVIZIO IGIENICO	COPERTURA:	PIANA	
	INFISSI:	LEGNO	
	FINITURE:	INTONACATO	
SUP. COPERTA:	0	H:	2,7
		COLORE1:	GIALLO 2 BIANCO
SUP. PORTIC.:		H:	
		CONSERVAZIONE:	SUFFICIENTE
STRUTTURA PORTICO:		MATERIALE:	



<b>CORPO D</b>		COD. EDI	72684
DESTINAZIONE/USO:	MATERIALE :	CEMENTO ARMATO	
CABINA	TIPO COSTR:	PREFABBRICATA	
	COPERTURA:	PIANA	
	INFISSI:	LEGNO	
	FINITURE:	INTONACATO	
SUP. COPERTA:	0	H:	2,7
		COLORE1:	GIALLO 2 BIANCO
SUP. PORTIC.:		H:	
		CONSERVAZIONE:	SUFFICIENTE
STRUTTURA PORTICO:		MATERIALE:	





DATA	 <b>COMUNE DI RAVENNA</b> AREA 6: PIANIFICAZIONE TERRITORIALE SERVIZIO PROGETTAZIONE URBANISTICA		CODICE STRUTTURA	05.069	
23/03/2004			LOC	PUNTA MARINA	
RILEVATORI	<b>CENSIMENTO STRUTTURE ARENILE</b>			VIA	VIA DELLA FONTANA
GIUNCHI - MINGUZZI				CIVICO	60
AGGIORNAMENTO	Pagina 2			ZONA PIANO ARENILE 96:	B-B1
	Pagina 3			<b>CATASTO TERRENI RAVENNA</b>	
<b>PAGINA 1</b>			SEZIONE	FOGLIO	MAPPALE
			RA		

## ELEMENTI COSTITUENTI L'INSIEME

DENOMINAZIONE	Bagno Casadei	DESTINAZIONE D'USO	STABILIMENTO BALNEARE
---------------	---------------	--------------------	-----------------------

VINCOLI AMBIENTALI	DINAMICA COSTA	EROSIONE	TRATTO:
--------------------	----------------	----------	---------

<input checked="" type="checkbox"/> PAESISTICO LR 31/2000 -L.R. 27/88 -L.R. 1497/39 -L.R. 1039/39 -L.R. 431/85	<input type="checkbox"/> RNS <input checked="" type="checkbox"/> IDROGEOLOGICO <input type="checkbox"/> SIC <input type="checkbox"/> ZPS	CONNESSIONE RETI CICLABILE >300ML AUTOBUS <300ML PARCHEGGI <300ML AUTOSTRADA >10KM STATALE >1KM PROVINCIALE >1KM		
--	---	--	--	--

NOTE ZONA	
-----------	--

PRESENZA DI FILTRI E DIMENSIONAMENTO	ACCESSIBILITA'	MATERIALE RECINZ.
--------------------------------------	----------------	-------------------

PINETA ALTEZZA		LARGHEZZA	152,2	PINETA RECINZIONE	CEMENTO ARMATO
DUNA ALTEZZA		LARGHEZZA	0	AREA RETROSTANTE	STATO:
RECINZIONE ALTEZZA	1	LARGHEZZA	0,2	EDIFICATO	SUFFICIENTE

ACCESSIBILITA' SPIAGGIA
-------------------------

MODALITA'	NUMERO	PAVIMENTAZIONE	ACCESSI	CONCESSIONE
CARRABILE	2	STERRATO	TIPOLOGIA	NON ESCLUSIVO CONC.
PEDONALE	1	STERRATO	PROPIETA'	DEM. FORESTALE

PROTEZIONE DELLA COSTA
------------------------

<input checked="" type="checkbox"/> DIFESE A MARE PARALLELE
DIST. COSTA 273,64 INTERASSE 0 MATERIALE MASSI IN PIETRA TIPO SOFFOLTE
<input type="checkbox"/> DIFESE A MARE RADENTI
LUNGHEZZA MATERIALE TIPO
<input checked="" type="checkbox"/> DIFESE A PENNELLO
LUNGHEZZA 291,31 INTERASSE 381,5 MATERIALE MASSI IN PIETRA TIPO SOFFOLTE

AREA DI PERTINENZA
--------------------

PROPIETA'	DEM.MARITTIMO	N° CONCES.	109/04	INIZIO	SCADENZA
CONCESSIONARIO	Casadei Benito		P.I.	SDBNT36R021027U	
GESTORE	Casadei Benito				
SUPERFICIE MQ.	DIMENSI	DISTANZA ALTRE CONCESSIONI			
2194,5	FRONTE 38,5 PROFONDITA' 64	NORD 8,34	SUD 8,57		

PROGETTO UNITARIO:	DELIBERA	DEL	COMMIT:
--------------------	----------	-----	---------

OGGETTO
---------

TITOLI EDILIZI RILASCIATI	NOTE AREA DI PERTINENZA
---------------------------	-------------------------

	ATTIVITA': RISTORANTE STAGIONALE, BEACH VOLLEY, RACCHETTONI. AREA A PARCHEGGIO ESTERNA ALLA CONCESSIONE DEMANIALE. PRESENZA DI ALBERATURE.
--	--

DATA
23/03/2004
RILEVATORI
GIUNCHI - MINGUZZI
AGGIORNAMENTO
<b>PAGINA 2</b>


**COMUNE DI RAVENNA**  
 AREA 6: PIANIFICAZIONE TERRITORIALE  
 SERVIZIO PROGETTAZIONE URBANISTICA

**CENSIMENTO STRUTTURE ARENILE**

CODICE STRUTTURA	05.069		
LOC	PUNTA MARINA		
VIA	VIA DELLA FONTANA		
CIVICO	60	PARTE	B
<b>CATASTO TERRENI RAVENNA</b>			
SEZIONE	FOGLIO	MAPPALE	
RA			

**ELEMENTI COSTITUENTI L'INSIEME**

DENOMINAZIONE	Bagno Casadei	DESTINAZIONE D'USO	STABILIMENTO BALNEARE
---------------	---------------	--------------------	-----------------------

**SCHEMA STATO CONCESSIONATO**

**SCHEMA STATO RILEVATO**

**AREA DI SUPPORTO ALLA BALNEAZIONE**

DESTINAZIONE D'USO	ACCESSIBILITA'
PARCHEGGIO MQ: 307	<input type="checkbox"/> PRESENZA DI BARRIERE ARCHITETTONICHE
VERDE MQ: 355	<input type="checkbox"/> PRESENZA DI DUNA IN AREA CONCESSIONATA
ATTREZ. SPORT. MQ: 220	DIST. DUNA/EDIF. \ SCHEDA: \
SUP TEMPORANEE: 71,18	RECINZIONE AREA: RETE METALLICA

**FOTO AREA A SUPPORTO DELLA BALNEAZIONE**



**SUPERFICI IMPERMEABILI**

PAVIMENTATA MQ:	PAVIMENTAZIONE:
-----------------	-----------------

**SUPERFICI PERMEABILI**

PAVIMENTATA MQ:	PAVIMENTAZIONE: LASTRE CEMENTO
-----------------	--------------------------------

PARCHEGGIO ESTERNO ALL'AREA IN CONCESSIONE. PRESENZA DI ALBERATURE E SIEPI.

N. CABINE:	STATO: SUFFICIENTE
------------	--------------------

**AREA DESTINATA ALLA BALNEAZIONE**

ATTIVITA':	OMBREGGIO	CAMPO SPORTIVO	AREA RICREATIVA
------------	-----------	----------------	-----------------

**SUPERFICI IMPERMEABILI**

PAVIMENTATA MQ:	PAVIMENTAZIONE:
-----------------	-----------------

**SUPERFICI PERMEABILI**

PAVIMENTATA MQ:	PAVIMENTAZIONE: LASTRE CEMENTO
-----------------	--------------------------------

N_OMBRELLONI:	ATTERRAGGIO NATANTI:
---------------	----------------------

STATO: SUFFICIENTE	LARGHEZZA: 0	LUNGHEZZA: 0
--------------------	--------------	--------------

**FOTO AREA DESTINATA ALLA BALNEAZIONE**



DATI PIANO ARENILE 1996		ESISTENTE DA PROGETTO UNITARIO:		DATI ULTIMA CONCESSIONE EDILIZIA:		INTERVENTO CON PROGETTO UNITARIO:	
ESISTENTE:	455	STRUTTURE FISSE:	455	STRUTTURE FISSE:		INTERVENTO CON PROGETTO UNITARIO:	
INTERVENTO DIRETTO:	350	PAVIMENTAZIONI FISSE:	0	PAVIMENTAZIONI FISSE:	0		
PROGETTO UNITARIO:	385	TOT. SUP. COPERTA:	455	TOT. SUP. COPERTA:	0		



DATA
23/03/2004
RILEVATORI
GIUNCHI - MINGUZZI
AGGIORNAMENTO
<b>PAGINA 3</b>


**COMUNE DI RAVENNA**  
 AREA 6: PIANIFICAZIONE TERRITORIALE E  
 SERVIZIO PROGETTAZIONE URBANISTICA

**CENSIMENTO STRUTTURE ARENILE**

CODICE STRUTTURA	05.069		
LOC	PUNTA MARINA		
VIA	VIA DELLA FONTANA		
CIVICO	60	PARTE	B

<b>CATASTO TERRENI RAVENNA</b>		
SEZIONE	FOGLIO	MAPPALE
RA		

**ELEMENTI COSTITUENTI L'INSIEME**

DENOMINAZIONE	Bagno Casadei	DESTINAZIONE D'USO	STABILIMENTO BALNEARE
---------------	---------------	--------------------	-----------------------

<b>CORPO A</b>	<b>COD. EDI</b>	72128					
DESTINAZIONE/USO:	MATERIALE :	CEMENTO ARMATO					
BAR RISTORO	TIPO COSTR:	PREFABBRICATA					
	COPERTURA:	PIANA					
	INFISSI:	METALLO					
	FINITURE:	INTONACATO					
SUP. COPERTA:	10	H:	4,5	COLORE1:	BIANCO	2	ARANCIONE
SUP. PORTIC.:		H:	4	CONSERVAZIONE:	SUFFICIENTE		
STRUTTURA PORTICO:	FISSA	MATERIALE:	CEMENTO ARMATO				



<b>CORPO B</b>	<b>COD. EDI</b>	72396					
DESTINAZIONE/USO:	MATERIALE :	CEMENTO ARMATO					
MAGAZZINO	TIPO COSTR:	PREFABBRICATA					
CABINA	COPERTURA:	UNA FALDA					
	INFISSI:	LEGNO					
	FINITURE:	INTONACATO					
SUP. COPERTA:	0	H:	2,7	COLORE1:	BIANCO	2	
SUP. PORTIC.:		H:		CONSERVAZIONE:	SUFFICIENTE		
STRUTTURA PORTICO:		MATERIALE:					



<b>CORPO C</b>	<b>COD. EDI</b>	72727					
DESTINAZIONE/USO:	MATERIALE :	CEMENTO ARMATO					
CABINA	TIPO COSTR:	PREFABBRICATA					
MAGAZZINO	COPERTURA:	UNA FALDA					
SERVIZIO IGIENICO	INFISSI:	LEGNO					
	FINITURE:	INTONACATO					
SUP. COPERTA:	0	H:	2,7	COLORE1:	BIANCO	2	
SUP. PORTIC.:		H:		CONSERVAZIONE:	SUFFICIENTE		
STRUTTURA PORTICO:		MATERIALE:					



<b>CORPO D</b>	<b>COD. EDI</b>	72394					
DESTINAZIONE/USO:	MATERIALE :	CEMENTO ARMATO					
SERVIZIO IGIENICO	TIPO COSTR:	PREFABBRICATA					
	COPERTURA:	PIANA					
	INFISSI:	METALLO					
	FINITURE:	INTONACATO					
SUP. COPERTA:		H:	2,4	COLORE1:	BIANCO	2	
SUP. PORTIC.:		H:		CONSERVAZIONE:	SUFFICIENTE		
STRUTTURA PORTICO:		MATERIALE:					





DATA	 <b>COMUNE DI RAVENNA</b> AREA 6: PIANIFICAZIONE TERRITORIALE SERVIZIO PROGETTAZIONE URBANISTICA		CODICE STRUTTURA	05.070	
23/03/2004			LOC	PUNTA MARINA	
RILEVATORI	<b>CENSIMENTO STRUTTURE ARENILE</b>		VIA	VIA DELLA FONTANA	
GIUNCHI - MINGUZZI			CIVICO	62 PARTE	
AGGIORNAMENTO	Pagina 2		ZONA PIANO ARENILE 96:	B-B1	
	Pagina 3		<b>CATASTO TERRENI RAVENNA</b>		
<b>PAGINA 1</b>			SEZIONE	FOGLIO	MAPPALE
			RA		

## ELEMENTI COSTITUENTI L'INSIEME

DENOMINAZIONE	Bagno Il David	DESTINAZIONE D'USO	STABILIMENTO BALNEARE
---------------	----------------	--------------------	-----------------------

VINCOLI AMBIENTALI	DINAMICA COSTA	EROSIONE	TRATTO:
--------------------	----------------	----------	---------

<input checked="" type="checkbox"/> PAESISTICO LR 31/2000 -L.R. 27/88 -L.R. 1497/39 -L.R. 1039/39 -L.R. 431/85	<input type="checkbox"/> RNS <input checked="" type="checkbox"/> IDROGEOLOGICO <input type="checkbox"/> SIC <input type="checkbox"/> ZPS	<b>CONNESSIONE RETI</b> CICLABILE >300ML AUTOBUS <300ML PARCHEGGI <300ML AUTOSTRADA >10KM STATALE >1KM PROVINCIALE >1KM		
--	---	---	--	--

NOTE ZONA	
-----------	--

PRESENZA DI FILTRI E DIMENSIONAMENTO	ACCESSIBILITA'	MATERIALE RECINZ.
--------------------------------------	----------------	-------------------

PINETA ALTEZZA		LARGHEZZA	151,8	PINETA RECINZIONE	CEMENTO ARMATO
DUNA ALTEZZA		LARGHEZZA	0	AREA RETROSTANTE	STATO:
RECINZIONE ALTEZZA	1	LARGHEZZA	0,2	EDIFICATO	SUFFICIENTE

ACCESSIBILITA' SPIAGGIA
-------------------------

MODALITA'	NUMERO	PAVIMENTAZIONE	ACCESSI	CONCESSIONE
CARRABILE	2	STERRATO	TIPOLOGIA	NON ESCLUSIVO CONC.
PEDONALE	1	STERRATO	PROPRIETA'	DEM. FORESTALE

PROTEZIONE DELLA COSTA
------------------------

<input checked="" type="checkbox"/> DIFESE A MARE PARALLELE
DIST. COSTA 266,15 INTERASSE 0 MATERIALE MASSI IN PIETRA TIPO SOFFOLTE
<input type="checkbox"/> DIFESE A MARE RADENTI
LUNGHEZZA MATERIALE TIPO
<input checked="" type="checkbox"/> DIFESE A PENNELLO
LUNGHEZZA 291,31 INTERASSE 381,5 MATERIALE MASSI IN PIETRA TIPO SOFFOLTE

AREA DI PERTINENZA
--------------------

PROPRIETA'	DEM.MARITTIMO	N° CONCES.	18/02	INIZIO	SCADENZA
CONCESSIONARIO	Raia Domenico		P.I.	AIDNC56P11L245E	
GESTORE	Raia Domenico				
SUPERFICIE MQ.	DIMENSI	DISTANZA ALTRE CONCESSIONI			
1952	FRONTE 35,5 PROFONDITA' 55	NORD 8,57	SUD 5,59		

PROGETTO UNITARIO:	DELIBERA	DEL	COMMIT:
--------------------	----------	-----	---------

OGGETTO
---------

TITOLI EDILIZI RILASCIATI	NOTE AREA DI PERTINENZA
---------------------------	-------------------------

CONCESSIONE N. 744/95 PG. 1352/95. CONCESSIONE 40006/92 CONCESSIONE N. 1381/94.	NUMERO CABINE: 20, NUMERO DOCCE APERTE: 2 NUMERO DOCCE CHIUSE: 2, NUMERO LETTINI: 200 NUMERO SDRAI: 50, NUMERO OMBRELLONI: 100 NUMERO WC: 2, NUMERO LAVAPIEDI: 1 ATTIVITA': RISTORANTE, BEACH VOLLEY, PALLACANESTRO, RACCHETTONI, NUOTO, PARCO GIOCHI PER BAMBINI, AREA A PARCHEGGIO ESTERNA ALLA CONCESSIONE DEMANIALE.
---	--

DATA
23/03/2004
RILEVATORI
GIUNCHI - MINGUZZI
AGGIORNAMENTO
<b>PAGINA 2</b>



# COMUNE DI RAVENNA

AREA 6: PIANIFICAZIONE TERRITORIALE  
SERVIZIO PROGETTAZIONE URBANISTICA

## CENSIMENTO STRUTTURE ARENILE

Pagina 1
Pagina 3


CODICE STRUTTURA	05.070	
LOC	PUNTA MARINA	
VIA	VIA DELLA FONTANA	
CIVICO	62 PARTE	
<b>CATASTO TERRENI RAVENNA</b>		
SEZIONE	FOGLIO	MAPPALE
RA		

**ELEMENTI COSTITUENTI L'INSIEME**


DENOMINAZIONE	Bagno Il David	DESTINAZIONE D'USO	STABILIMENTO BALNEARE
---------------	----------------	--------------------	-----------------------

SCHEMA STATO CONCESSIONATO	SCHEMA STATO RILEVATO

**AREA DI SUPPORTO ALLA BALNEAZIONE**

<b>DESTINAZIONE D'USO</b> PARCHEGGIO MQ: 250 VERDE MQ: 0 ATTREZ. SPORT. MQ: 0 SUP TEMPORANEE: 120,81	<b>ACCESSIBILITA'</b> <input type="checkbox"/> PRESENZA DI BARRIERE ARCHITETTONICHE <input type="checkbox"/> PRESENZA DI DUNA IN AREA CONCESSIONATA DIST. DUNA EDIF. \ SCHEDA: \ RECINZIONE AREA: MURATURA	<b>FOTO AREA A SUPPORTO DELLA BALNEAZIONE</b> 
<b>SUPERFICI IMPERMEABILI</b> PAVIMENTATA MQ: PAVIMENTAZIONE:		N. CABINE: 20 STATO: SUFFICIENTE
<b>SUPERFICI PERMEABILI</b> PAVIMENTATA MQ: PAVIMENTAZIONE:		
PORZIONE DI AREA APARCHEGGIO ESTERNA ALL'AREA IN CONCESSIONE. PRESENZA DI AIUOLE E ALBERATURE. STRADA CARRABILE CONTIGUA AGLI EDIFICI.		

**AREA DESTINATA ALLA BALNEAZIONE**

<b>ATTIVITA':</b> OMBREGGIO CAMPO SPORTIVO AREA RICREATIVA	<b>FOTO AREA DESTINATA ALLA BALNEAZIONE</b> 
<b>SUPERFICI IMPERMEABILI</b> PAVIMENTATA MQ: PAVIMENTAZIONE:	
<b>SUPERFICI PERMEABILI</b> PAVIMENTATA MQ: PAVIMENTAZIONE:	
N_OMBRELLONI: 100 <b>ATTERRAGGIO NATANTI:</b>	
STATO: SUFFICIENTE LARGHEZZA: 0 LUNGHEZZA: 0	
PASSERELLA A MARE MQ. 39,70. RECINZIONE SOLO PARZIALE. PRESENZA DI ALBERATURE.	

DATI PIANO ARENILE 1996		ESISTENTE DA PROGETTO UNITARIO:		DATI ULTIMA CONCESSIONE EDILIZIA:		INTERVENTO CON PROGETTO UNITARIO:	
ESISTENTE:	200	STRUTTURE FISSE:	455	STRUTTURE FISSE:	178,48	INTERVENTO CON PROGETTO UNITARIO:	
INTERVENTO DIRETTO:	210	PAVIMENTAZIONI FISSE:	0	PAVIMENTAZIONI FISSE:	0		
PROGETTO UNITARIO:	230	TOT. SUP. COPERTA:	200	TOT. SUP. COPERTA:	178,48		



DATA
23/03/2004
RILEVATORI
GIUNCHI - MINGUZZI
AGGIORNAMENTO
<b>PAGINA 3</b>

**COMUNE DI RAVENNA**  
 AREA 6: PIANIFICAZIONE TERRITORIALE E  
 SERVIZIO PROGETTAZIONE URBANISTICA

**CENSIMENTO STRUTTURE ARENILE**

CODICE STRUTTURA	05.070		
LOC	PUNTA MARINA		
VIA	VIA DELLA FONTANA		
CIVICO	62	PARTE	

<b>CATASTO TERRENI RAVENNA</b>		
SEZIONE	FOGLIO	MAPPALE
RA		

**ELEMENTI COSTITUENTI L'INSIEME**

DENOMINAZIONE	Bagno Il David	DESTINAZIONE D'USO	STABILIMENTO BALNEARE
---------------	----------------	--------------------	-----------------------

<b>CORPO A</b>	COD. EDI	72127				
DESTINAZIONE/USO:	MATERIALE:	CEMENTO ARMATO				
BAR RISTORO	TIPO COSTR:	PREFABBRICATA				
	COPERTURA:	PIANA				
	INFISSI:	LEGNO, ALLUMINIO				
	FINITURE:	INTONACATO				
SUP. COPERTA:	140,58	H:	3,5	COLORE1:	ROSA	2
SUP. PORTIC.:	21,2	H:	3,5	CONSERVAZIONE:	SUFFICIENTE	
STRUTTURA PORTICO:	FISSA	MATERIALE:	CEMENTO ARMATO			



<b>CORPO B</b>	COD. EDI	72589				
DESTINAZIONE/USO:	MATERIALE:	CEMENTO ARMATO				
CABINA	TIPO COSTR:	PREFABBRICATA				
SERVIZIO IGIENICO	COPERTURA:	PIANA				
PRONT. SOCCORSO	INFISSI:	LEGNO				
	FINITURE:	INTONACATO				
SUP. COPERTA:	28,7	H:	2,7	COLORE1:	ROSA	2
SUP. PORTIC.:		H:		CONSERVAZIONE:	SUFFICIENTE	
STRUTTURA PORTICO:		MATERIALE:				



<b>CORPO C</b>	COD. EDI	72687				
DESTINAZIONE/USO:	MATERIALE:	CEMENTO ARMATO				
CABINA	TIPO COSTR:	PREFABBRICATA				
	COPERTURA:	PIANA				
	INFISSI:	LEGNO				
	FINITURE:	INTONACATO				
SUP. COPERTA:	35,3	H:	2,7	COLORE1:	ROSA	2
SUP. PORTIC.:		H:		CONSERVAZIONE:	SUFFICIENTE	
STRUTTURA PORTICO:		MATERIALE:				



<b>CORPO D</b>	COD. EDI					
DESTINAZIONE/USO:	MATERIALE:					
	TIPO COSTR:					
	COPERTURA:					
	INFISSI:					
	FINITURE:					
SUP. COPERTA:		H:		COLORE1:		2
SUP. PORTIC.:		H:		CONSERVAZIONE:		
STRUTTURA PORTICO:		MATERIALE:				





DATA
23/03/2004
RILEVATORI
GIUNCHI - MINGUZZI
AGGIORNAMENTO
<b>PAGINA 2</b>



# COMUNE DI RAVENNA

AREA 6: PIANIFICAZIONE TERRITORIALE  
SERVIZIO PROGETTAZIONE URBANISTICA

## CENSIMENTO STRUTTURE ARENILE

Pagina 1
Pagina 3

CODICE STRUTTURA	05.071	
LOC	PUNTA MARINA	
VIA	VIA DELLA FONTANA	
CIVICO	64 PARTE	
<b>CATASTO TERRENI RAVENNA</b>		
SEZIONE	FOGLIO	MAPPALE
RA		

**ELEMENTI COSTITUENTI L'INSIEME**

DENOMINAZIONE	Bagno Orchidea	DESTINAZIONE D'USO	STABILIMENTO BALNEARE
---------------	----------------	--------------------	-----------------------

**SCHEMA STATO CONCESSIONATO**

**SCHEMA STATO RILEVATO**

**AREA DI SUPPORTO ALLA BALNEAZIONE**

DESTINAZIONE D'USO	ACCESSIBILITA'
PARCHEGGIO MQ: 207	<input type="checkbox"/> PRESENZA DI BARRIERE ARCHITETTONICHE
VERDE MQ: 0	<input type="checkbox"/> PRESENZA DI DUNA IN AREA CONCESSIONATA
ATTREZ. SPORT. MQ: 332	DIST. DUNA EDIF. \ SCHEDA: \
SUP TEMPORANEE: 32,60	RECINZIONE AREA: RETE METALLICA

**FOTO AREA A SUPPORTO DELLA BALNEAZIONE**



**SUPERFICI IMPERMEABILI**

PAVIMENTATA MQ:	PAVIMENTAZIONE:
-----------------	-----------------

**SUPERFICI PERMEABILI**

PAVIMENTATA MQ:	PAVIMENTAZIONE: LASTRE GHIAIA LAVATA
-----------------	--------------------------------------

AREA A PARCHEGGIO CON STRUTTURA TEMPORANEA IN METALLO FUORI DAL PERIMETRO DI CONCESSIONE.

N. CABINE:	STATO: SUFFICIENTE
------------	--------------------

**AREA DESTINATA ALLA BALNEAZIONE**

ATTIVITA':	OMBREGGIO	CAMPO SPORTIVO	AREA RICREATIVA
------------	-----------	----------------	-----------------

**SUPERFICI IMPERMEABILI**

PAVIMENTATA MQ:	PAVIMENTAZIONE:
-----------------	-----------------

**SUPERFICI PERMEABILI**

PAVIMENTATA MQ:	PAVIMENTAZIONE: LASTRE CEMENTO
-----------------	--------------------------------

N_OMBRELLONI:	ATTERRAGGIO NATANTI:
STATO: SUFFICIENTE	LARGHEZZA: 0 LUNGHEZZA: 0

**FOTO AREA DESTINATA ALLA BALNEAZIONE**



DATI PIANO ARENILE 1996		ESISTENTE DA PROGETTO UNITARIO:		DATI ULTIMA CONCESSIONE EDILIZIA:		INTERVENTO CON PROGETTO UNITARIO:	
ESISTENTE:	366	STRUTTURE FISSE:	455	STRUTTURE FISSE:		INTERVENTO CON PROGETTO UNITARIO:	
INTERVENTO DIRETTO:	300	PAVIMENTAZIONI FISSE:	0	PAVIMENTAZIONI FISSE:	0		
PROGETTO UNITARIO:	330	TOT. SUP. COPERTA:	366	TOT. SUP. COPERTA:	0		



DATA
23/03/2004
RILEVATORI
GIUNCHI - MINGUZZI
AGGIORNAMENTO
<b>PAGINA 3</b>



# COMUNE DI RAVENNA

AREA 6: PIANIFICAZIONE TERRITORIALE E SERVIZIO PROGETTAZIONE URBANISTICA

## CENSIMENTO STRUTTURE ARENILE

CODICE STRUTTURA	05.071	
LOC	PUNTA MARINA	
VIA	VIA DELLA FONTANA	
CIVICO	64 PARTE	
<b>CATASTO TERRENI RAVENNA</b>		
SEZIONE	FOGLIO	MAPPALE
RA		

**ELEMENTI COSTITUENTI L'INSIEME**

DENOMINAZIONE	Bagno Orchidea	DESTINAZIONE D'USO	STABILIMENTO BALNEARE
---------------	----------------	--------------------	-----------------------

<b>CORPO A</b>	COD. EDI	72126					
DESTINAZIONE/USO:	MATERIALE:	CEMENTO ARMATO					
BAR RISTORO	TIPO COSTR:	PREFABBRICATA					
	COPERTURA:	PIANA					
	INFISSI:	LEGN.ALLUM.MET.					
	FINITURE:	INTONACATO					
SUP. COPERTA:	0	H:	3,5	COLORE1:	AZZURRO	2	BIANCO
SUP. PORTIC.:		H:	3,5	CONSERVAZIONE:	SUFFICIENTE		
STRUTTURA PORTICO:	FISSA	MATERIALE:	CEMENTO ARMATO				



<b>CORPO B</b>	COD. EDI	72125					
DESTINAZIONE/USO:	MATERIALE:	CEMENTO ARMATO					
MAGAZZINO	TIPO COSTR:	PREFABBRICATA					
SERVIZIO IGIENICO	COPERTURA:	PIANA					
PRONT.SOCCORSO	INFISSI:	LEGNO					
	FINITURE:	INTONACATO					
SUP. COPERTA:	0	H:	2,5	COLORE1:	AZZURRO	2	BIANCO
SUP. PORTIC.:		H:		CONSERVAZIONE:	SUFFICIENTE		
STRUTTURA PORTICO:		MATERIALE:					




<b>CORPO C</b>	COD. EDI	72284					
DESTINAZIONE/USO:	MATERIALE:	CEMENTO ARMATO					
CABINA	TIPO COSTR:	PREFABBRICATA					
	COPERTURA:	UNA FALDA					
	INFISSI:	LEGNO					
	FINITURE:	INTONACATO					
SUP. COPERTA:	0	H:	2,5	COLORE1:	AZZURRO	2	BIANCO
SUP. PORTIC.:		H:		CONSERVAZIONE:	SUFFICIENTE		
STRUTTURA PORTICO:		MATERIALE:					



<b>CORPO D</b>	COD. EDI						
DESTINAZIONE/USO:	MATERIALE:						
	TIPO COSTR:						
	COPERTURA:						
	INFISSI:						
	FINITURE:						
SUP. COPERTA:		H:		COLORE1:		2	
SUP. PORTIC.:		H:		CONSERVAZIONE:			
STRUTTURA PORTICO:		MATERIALE:					


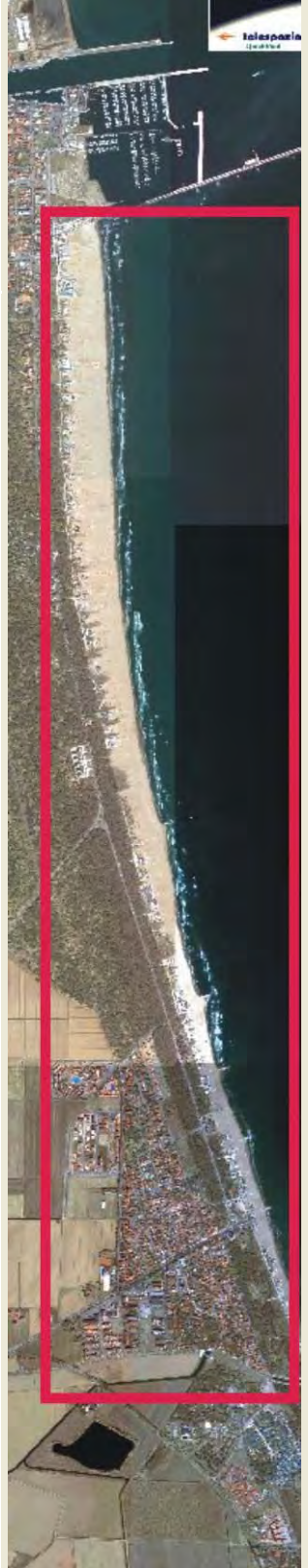


DATA	 <b>COMUNE DI RAVENNA</b> AREA 6: PIANIFICAZIONE TERRITORIALE SERVIZIO PROGETTAZIONE URBANISTICA		CODICE STRUTTURA	05.072	
23/03/2004			LOC	PUNTA MARINA	
RILEVATORI	<b>CENSIMENTO STRUTTURE ARENILE</b>		VIA	VIA DELLA FONTANA	
GIUNCHI - MINGUZZI			CIVICO	66	PARTE
AGGIORNAMENTO	Pagina 2		ZONA PIANO ARENILE 96:	B-B1	
PAGINA 1	Pagina 3		CATASTO TERRENI RAVENNA		
			SEZIONE	FOGLIO	MAPPALE
			RA		

## ELEMENTI COSTITUENTI L'INSIEME

DENOMINAZIONE	Bagno Ventaglio	DESTINAZIONE D'USO	STABILIMENTO BALNEARE
---------------	-----------------	--------------------	-----------------------

VINCOLI AMBIENTALI	DINAMICA COSTA	EROSIONE	TRATTO:
--------------------	----------------	----------	---------

<input checked="" type="checkbox"/> PAESISTICO LR 31/2000 -L.R. 27/88 -L.R. 1497/39 -L.R. 1039/39 -L.R. 431/85	<input type="checkbox"/> RNS <input checked="" type="checkbox"/> IDROGEOLOGICO <input type="checkbox"/> SIC <input type="checkbox"/> ZPS	<b>CONNESSIONE RETI</b> CICLABILE >300ML AUTOBUS <300ML PARCHEGGI <300ML AUTOSTRADA >10KM STATALE >1KM PROVINCIALE >1KM		
--	---	---	--	--

NOTE ZONA	
-----------	--

PRESENZA DI FILTRI E DIMENSIONAMENTO	ACCESSIBILITA'	MATERIALE RECINZ.
--------------------------------------	----------------	-------------------

PINETA ALTEZZA		LARGHEZZA	157,92	PINETA RECINZIONE	CEMENTO ARMATO
DUNA ALTEZZA		LARGHEZZA	0	AREA RETROSTANTE	STATO:
RECINZIONE ALTEZZA	1	LARGHEZZA	0,2	EDIFICATO	SUFFICIENTE

ACCESSIBILITA' SPIAGGIA
-------------------------

MODALITA'	NUMERO	PAVIMENTAZIONE	ACCESSI	CONCESSIONE
CARRABILE	2	STERRATO	TIPOLOGIA	NON ESCLUSIVO CONC.
PEDONALE	1	STERRATO	PROPIETA'	DEM. FORESTALE

PROTEZIONE DELLA COSTA
------------------------

<input checked="" type="checkbox"/> DIFESE A MARE PARALLELE	DIST. COSTA	253,17	INTERASSE	0	MATERIALE	MASSI IN PIETRA	TIPO	SOFFOLTE
<input type="checkbox"/> DIFESE A MARE RADENTI	LUNGHEZZA		MATERIALE		TIPO			
<input checked="" type="checkbox"/> DIFESE A PENNELLO	LUNGHEZZA	240,13	INTERASSE	337,3	MATERIALE	MASSI IN PIETRA	TIPO	SOFFOLTE

AREA DI PERTINENZA
--------------------

PROPIETA'	DEM.MARITTIMO	N° CONCES.	164/99	INIZIO		SCADENZA		
CONCESSIONARIO	Soc. Bagno Ventaglio di Solfrini Paola e C. s.n.c.			P.I.	01330750401			
GESTORE	Solfrini Paola							
SUPERFICIE MQ.	DIMENSI		DISTANZA ALTRE CONCESSIONI					
2179	FRONTE	53	PROFONDITA'	43	NORD	14,15	SUD	10,04

PROGETTO UNITARIO:	DELIBERA		DEL		COMMIT:	
--------------------	----------	--	-----	--	---------	--

OGGETTO	
---------	--

TITOLI EDILIZI RILASCIATI	NOTE AREA DI PERTINENZA
---------------------------	-------------------------

PG. 13947/00 CONCESSIONE 305/01. PERMESSO A COSTRUIRE ATTUALMENTE AL VAGLIO DELL'ISTRUTTORIA.	ATTIVITA': RISTORANTE STAGIONALE, BEACH VOLLEY, RACCHETTONI.
---	--

DATA
23/03/2004
RILEVATORI
GIUNCHI - MINGUZZI
AGGIORNAMENTO
<b>PAGINA 2</b>


**COMUNE DI RAVENNA**  
 AREA 6: PIANIFICAZIONE TERRITORIALE  
 SERVIZIO PROGETTAZIONE URBANISTICA

**CENSIMENTO STRUTTURE ARENILE**

CODICE STRUTTURA	05.072		
LOC	PUNTA MARINA		
VIA	VIA DELLA FONTANA		
CIVICO	66	PARTE	B
<b>CATASTO TERRENI RAVENNA</b>			
SEZIONE	FOGLIO	MAPPALE	
RA			

**ELEMENTI COSTITUENTI L'INSIEME**

DENOMINAZIONE	Bagno Ventaglio	DESTINAZIONE D'USO	STABILIMENTO BALNEARE
---------------	-----------------	--------------------	-----------------------

**SCHEMA STATO CONCESSIONATO**

**SCHEMA STATO RILEVATO**

**AREA DI SUPPORTO ALLA BALNEAZIONE**

DESTINAZIONE D'USO	ACCESSIBILITA'
PARCHEGGIO MQ: 0	<input type="checkbox"/> PRESENZA DI BARRIERE ARCHITETTONICHE
VERDE MQ: 0	<input type="checkbox"/> PRESENZA DI DUNA IN AREA CONCESSIONATA
ATTREZ. SPORT. MQ: 600	DIST. DUNA/EDIF. \ SCHEDA: \
SUP TEMPORANEE: 40,50	RECINZIONE AREA: VEGETAZIONE

**FOTO AREA A SUPPORTO DELLA BALNEAZIONE**



**SUPERFICI IMPERMEABILI**

PAVIMENTATA MQ:	PAVIMENTAZIONE:
-----------------	-----------------

**SUPERFICI PERMEABILI**

PAVIMENTATA MQ:	PAVIMENTAZIONE: LASTRE CEMENTO
-----------------	--------------------------------

N. CABINE:	STATO: SUFFICIENTE
------------	--------------------

**AREA DESTINATA ALLA BALNEAZIONE**

ATTIVITA':	OMBREGGIO	CAMPO SPORTIVO	AREA RICREATIVA
------------	-----------	----------------	-----------------

**SUPERFICI IMPERMEABILI**

PAVIMENTATA MQ:	PAVIMENTAZIONE:
-----------------	-----------------

**SUPERFICI PERMEABILI**

PAVIMENTATA MQ:	PAVIMENTAZIONE: LASTRE CEMENTO
-----------------	--------------------------------

N_OMBRELLONI:	ATTERRAGGIO NATANTI:
STATO: SUFFICIENTE	LARGHEZZA: 0 LUNGHEZZA: 0

**FOTO AREA DESTINATA ALLA BALNEAZIONE**



DATI PIANO ARENILE 1996		ESISTENTE DA PROGETTO UNITARIO:		DATI ULTIMA CONCESSIONE EDILIZIA:		INTERVENTO CON PROGETTO UNITARIO:	
ESISTENTE:	495	STRUTTURE FISSE:	455	STRUTTURE FISSE:	283,92	INTERVENTO CON PROGETTO UNITARIO:	
INTERVENTO DIRETTO:	380	PAVIMENTAZIONI FISSE:	0	PAVIMENTAZIONI FISSE:	138,6		
PROGETTO UNITARIO:	420	TOT. SUP. COPERTA:	495	TOT. SUP. COPERTA:	422,52		



DATA
23/03/2004
RILEVATORI
GIUNCHI - MINGUZZI
AGGIORNAMENTO
<b>PAGINA 3</b>

CODICE STRUTTURA	05.072		
LOC	PUNTA MARINA		
VIA	VIA DELLA FONTANA		
CIVICO	66	PARTE	B
<b>CATASTO TERRENI RAVENNA</b>			
SEZIONE	FOGLIO	MAPPALE	
RA			

**ELEMENTI COSTITUENTI L'INSIEME**

DENOMINAZIONE	Bagno Ventaglio	DESTINAZIONE D'USO	STABILIMENTO BALNEARE
---------------	-----------------	--------------------	-----------------------

<b>CORPO A</b>	<b>COD. EDI</b>	72201					
DESTINAZIONE/USO:	MATERIALE :	CEMENTO ARMATO					
BAR RISTORO	TIPO COSTR:	PREFABBRICATA					
	COPERTURA:	PIANA					
	INFISSI:	LEGNO					
	FINITURE:	INTONACATO					
SUP. COPERTA:	185,15	H:	3,5	COLORE1:	BLU	2	BIANCO
SUP. PORTIC.:	54	H:	3,5	CONSERVAZIONE:	SUFFICIENTE		
STRUTTURA PORTICO:	FISSA	MATERIALE:	CEMENTO ARMATO				



<b>CORPO B</b>	<b>COD. EDI</b>	72123					
DESTINAZIONE/USO:	MATERIALE :	CEMENTO ARMATO					
CABINA	TIPO COSTR:	PREFABBRICATA					
	COPERTURA:	PIANA					
	INFISSI:	LEGNO					
	FINITURE:	INTONACATO					
SUP. COPERTA:	23,2	H:	2,7	COLORE1:	BLU	2	BIANCO
SUP. PORTIC.:		H:		CONSERVAZIONE:	SUFFICIENTE		
STRUTTURA PORTICO:		MATERIALE:					



<b>CORPO C</b>	<b>COD. EDI</b>	72124					
DESTINAZIONE/USO:	MATERIALE :	CEMENTO ARMATO					
MAGAZZINO	TIPO COSTR:	PREFABBRICATA					
SERVIZIO IGIENICO	COPERTURA:	PIANA					
CABINA	INFISSI:	LEGNO, METALLO					
	FINITURE:	INTONACATO					
SUP. COPERTA:	75,57	H:	2,7	COLORE1:	BLU	2	BIANCO
SUP. PORTIC.:		H:		CONSERVAZIONE:	SUFFICIENTE		
STRUTTURA PORTICO:		MATERIALE:					



<b>CORPO D</b>	<b>COD. EDI</b>						
DESTINAZIONE/USO:	MATERIALE :						
	TIPO COSTR:						
	COPERTURA:						
	INFISSI:						
	FINITURE:						
SUP. COPERTA:		H:		COLORE1:		2	
SUP. PORTIC.:		H:		CONSERVAZIONE:			
STRUTTURA PORTICO:		MATERIALE:					





DATA	 <b>COMUNE DI RAVENNA</b> AREA 6: PIANIFICAZIONE TERRITORIALE SERVIZIO PROGETTAZIONE URBANISTICA		CODICE STRUTTURA	05.073	
23/03/2004			LOC	PUNTA MARINA	
RILEVATORI	<b>CENSIMENTO STRUTTURE ARENILE</b>		VIA	VIA DELLA FONTANA	
GIUNCHI - MINGUZZI			CIVICO	68	PARTE
AGGIORNAMENTO	Pagina 2		ZONA PIANO ARENILE 96:	B-B2	
PAGINA 1	Pagina 3		CATASTO TERRENI RAVENNA		
			SEZIONE	FOGLIO	MAPPALE
			RA		

## ELEMENTI COSTITUENTI L'INSIEME

DENOMINAZIONE	Bagno Rivaverde	DESTINAZIONE D'USO	STABILIMENTO BALNEARE
---------------	-----------------	--------------------	-----------------------

VINCOLI AMBIENTALI	DINAMICA COSTA	EROSIONE	TRATTO:
--------------------	----------------	----------	---------

<input checked="" type="checkbox"/> PAESISTICO LR 31/2000 -L.R. 27/88 -L.R. 1497/39 -L.R. 1039/39 -L.R. 431/85	<input type="checkbox"/> RNS <input checked="" type="checkbox"/> IDROGEOLOGICO <input type="checkbox"/> SIC <input type="checkbox"/> ZPS	<b>CONNESSIONE RETI</b> CICLABILE >300ML AUTOBUS <300ML PARCHEGGI <300ML AUTOSTRADA >10KM STATALE >1KM PROVINCIALE >1KM		
--	---	---	--	--

NOTE ZONA	
-----------	--

PRESENZA DI FILTRI E DIMENSIONAMENTO	ACCESSIBILITA'	MATERIALE RECINZ.
--------------------------------------	----------------	-------------------

PINETA ALTEZZA		LARGHEZZA	161,11	PINETA RECINZIONE	CEMENTO ARMATO
DUNA ALTEZZA		LARGHEZZA	0	AREA RETROSTANTE	STATO:
RECINZIONE ALTEZZA	1	LARGHEZZA	0,1	EDIFICATO	SUFFICIENTE

ACCESSIBILITA' SPIAGGIA
-------------------------

MODALITA'	NUMERO	PAVIMENTAZIONE	ACCESSI	CONCESSIONE
CARRABILE	2	STERRATO	TIPOLOGIA NON ESCLUSIVO	CONC.
PEDONALE	1	STERRATO	PROPIETA' DEM. FORESTALE	

PROTEZIONE DELLA COSTA
------------------------

<input checked="" type="checkbox"/> DIFESE A MARE PARALLELE	DIST. COSTA	260,82	INTERASSE	0	MATERIALE	MASSI IN PIETRA	TIPO	SOFFOLTE
<input type="checkbox"/> DIFESE A MARE RADENTI	LUNGHEZZA		MATERIALE		TIPO			
<input checked="" type="checkbox"/> DIFESE A PENNELLO	LUNGHEZZA	240,13	INTERASSE	337,3	MATERIALE	MASSI IN PIETRA	TIPO	SOFFOLTE

AREA DI PERTINENZA
--------------------

PROPIETA'	DEM.MARITTIMO	N° CONCES.	83/99	INIZIO	01/01/1998	SCADENZA	31/12/2001	
CONCESSIONARIO	Salimbeni Angelo		P.I.	NNG131M16H017R				
GESTORE	Salimbeni Angelo							
SUPERFICIE MQ.	DIMENSI		DISTANZA ALTRE CONCESSIONI					
2118	FRONTE	48,5	PROFONDITA'	43,68	NORD	10,04	SUD	25,43

PROGETTO UNITARIO:	DELIBERA	DEL	COMMIT:
--------------------	----------	-----	---------

OGGETTO
---------

TITOLI EDILIZI RILASCIATI	NOTE AREA DI PERTINENZA
---------------------------	-------------------------

RICHIESTA DI PARERE PREVENTIVO ALLA C.Q.A.P. DI AMPLIAMENTO, RISTRUTTURAZIONE E SISTEMAZIONE ESTERNA. PG. 43817/04. AC. 3869/04.	NUMERO CABINE: 31, NUMERO DOCCE APERTE: 3 NUMERO DOCCE CHIUSE: 2, NUMERO LETTINI: 230 NUMERO SDRAI: 100, NUMERO OMBRELLONI: 134 NUMERO WC: 5, NUMERO LAVAPIEDI: 2 ATTIVITA': ANIMAZIONE, CALCETTO, RISTORANTE STAGIONALE, TV, VENDITA SIGARETTE, TAVOLO PING-PONG, CAMPO BOCCHE, GIOCHI PER BAMBINI. FORTISSIMA AZIONE DI EROSIONE.
--	---

DATA
23/03/2004
RILEVATORI
GIUNCHI - MINGUZZI
AGGIORNAMENTO
<b>PAGINA 2</b>

CODICE STRUTTURA	05.073		
LOC	PUNTA MARINA		
VIA	VIA DELLA FONTANA		
CIVICO	68	PARTE	B
<b>CATASTO TERRENI RAVENNA</b>			
SEZIONE	FOGLIO	MAPPALE	
RA			

**CENSIMENTO STRUTTURE ARENILE**

**ELEMENTI COSTITUENTI L'INSIEME**

DENOMINAZIONE	Bagno Rivaverde	DESTINAZIONE D'USO	STABILIMENTO BALNEARE
---------------	-----------------	--------------------	-----------------------

**SCHEMA STATO CONCESSIONATO**

**SCHEMA STATO RILEVATO**

**AREA DI SUPPORTO ALLA BALNEAZIONE**

DESTINAZIONE D'USO	ACCESSIBILITA'
PARCHEGGIO MQ: 0	<input type="checkbox"/> PRESENZA DI BARRIERE ARCHITETTONICHE
VERDE MQ: 0	<input type="checkbox"/> PRESENZA DI DUNA IN AREA CONCESSIONATA
ATTREZ. SPORT. MQ: 270	DIST. DUNA EDIF. \ SCHEDA: \
SUP TEMPORANEE: 32,01	RECINZIONE AREA: CEMENTO

**FOTO AREA A SUPPORTO DELLA BALNEAZIONE**



**SUPERFICI IMPERMEABILI**

PAVIMENTATA MQ:	PAVIMENTAZIONE:
-----------------	-----------------

**SUPERFICI PERMEABILI**

PAVIMENTATA MQ:	PAVIMENTAZIONE: LASTRE GHIAIA LAVATA
-----------------	--------------------------------------

CORPO E: DI MQ. 21,00 IN STRUTTURA PREFABBRICATA IN CEMENTO ARMATO. COPERTURA PIANA, INFISSI IN METALLO E CON STATO DI CONSERVAZIONE SUFFICIENTE. STRADA CARRABILE CONTIGUA AGLI EDIFICI.

N. CABINE: 31	STATO: SUFFICIENTE
---------------	--------------------

**AREA DESTINATA ALLA BALNEAZIONE**

ATTIVITA':	OMBREGGIO	CAMPO SPORTIVO	AREA RICREATIVA
------------	-----------	----------------	-----------------

**SUPERFICI IMPERMEABILI**

PAVIMENTATA MQ:	PAVIMENTAZIONE:
-----------------	-----------------

**SUPERFICI PERMEABILI**

PAVIMENTATA MQ:	PAVIMENTAZIONE: LASTRE CEMENTO
-----------------	--------------------------------

N_OMBRELLONI: 134	ATTERRAGGIO NATANTI:
-------------------	----------------------

STATO: SUFFICIENTE	LARGHEZZA: 0	LUNGHEZZA: 0
--------------------	--------------	--------------

SUPERFICIE PAVIMENTATA LATO EST ALLINEAMENTO DI MQ. 47,61.


**FOTO AREA DESTINATA ALLA BALNEAZIONE**



DATI PIANO ARENILE 1996		ESISTENTE DA PROGETTO UNITARIO:		DATI ULTIMA CONCESSIONE EDILIZIA:		INTERVENTO CON PROGETTO UNITARIO:	
ESISTENTE:	320	STRUTTURE FISSE:	455	STRUTTURE FISSE:	280,53		
INTERVENTO DIRETTO:	265	PAVIMENTAZIONI FISSE:	0	PAVIMENTAZIONI FISSE:	78,08		
PROGETTO UNITARIO:	290	TOT. SUP. COPERTA:	320	TOT. SUP. COPERTA:	358,61		



DATA
23/03/2004
RILEVATORI
GIUNCHI - MINGUZZI
AGGIORNAMENTO
<b>PAGINA 3</b>



# COMUNE DI RAVENNA

AREA 6: PIANIFICAZIONE TERRITORIALE E SERVIZIO PROGETTAZIONE URBANISTICA

## CENSIMENTO STRUTTURE ARENILE

Pagina 1

Pagina 2

CODICE STRUTTURA	05.073		
LOC	PUNTA MARINA		
VIA	VIA DELLA FONTANA		
CIVICO	68	PARTE	B
<b>CATASTO TERRENI RAVENNA</b>			
SEZIONE	FOGLIO	MAPPALE	
RA			

**ELEMENTI COSTITUENTI L'INSIEME**

DENOMINAZIONE	Bagno Rivaverde	DESTINAZIONE D'USO	STABILIMENTO BALNEARE
---------------	-----------------	--------------------	-----------------------

<b>CORPO A</b>		<b>COD. EDI</b>	72120
DESTINAZIONE/USO:	MATERIALE :	CEMENTO ARMATO	
BAR RISTORO	TIPO COSTR:	PREFABBRICATA	
	COPERTURA:	PIANA	
	INFISSI:	LEGN.ALLUM.MET.	
	FINITURE:	INTONACATO	
SUP. COPERTA:	165,24	H:	3,3
		COLORE1:	GIALLO 2
SUP. PORTIC.:	83,1	H:	3,3
		CONSERVAZIONE:	SUFFICIENTE
STRUTTURA PORTICO:		MATERIALE:	



<b>CORPO B</b>		<b>COD. EDI</b>	72121
DESTINAZIONE/USO:	MATERIALE :	CEMENTO ARMATO	
SERVIZIO IGIENICO	TIPO COSTR:	PREFABBRICATA	
MAGAZZINO	COPERTURA:	UNA FALDA	
SPOGLIATOIO	INFISSI:	LEGNO	
	FINITURE:	INTONACATO	
SUP. COPERTA:	29	H:	2,5
		COLORE1:	GIALLO 2 VERDE
SUP. PORTIC.:		H:	
		CONSERVAZIONE:	SUFFICIENTE
STRUTTURA PORTICO:		MATERIALE:	




<b>CORPO C</b>		<b>COD. EDI</b>	72122
DESTINAZIONE/USO:	MATERIALE :	CEMENTO ARMATO	
MAGAZZINO	TIPO COSTR:	PREFABBRICATA	
SERVIZIO IGIENICO	COPERTURA:	UNA FALDA	
CABINA	INFISSI:	LEGNO	
	FINITURE:	INTONACATO	
SUP. COPERTA:	36,29	H:	2,5
		COLORE1:	GIALLO 2 VERDE
SUP. PORTIC.:		H:	
		CONSERVAZIONE:	
STRUTTURA PORTICO:		MATERIALE:	



<b>CORPO D</b>		<b>COD. EDI</b>	72726
DESTINAZIONE/USO:	MATERIALE :	CEMENTO ARMATO	
MAGAZZINO	TIPO COSTR:	PREFABBRICATA	
SERVIZIO IGIENICO	COPERTURA:	PIANA	
CABINA	INFISSI:	LEGNO	
SPOGLIATOIO	FINITURE:	INTONACATO	
SUP. COPERTA:	50	H:	
		COLORE1:	GIALLO 2 VERDE
SUP. PORTIC.:		H:	
		CONSERVAZIONE:	SUFFICIENTE
STRUTTURA PORTICO:		MATERIALE:	





<b>SUPERFICI TOTALI:</b>	COPERTA:	358,61	PAVIM. IMPERM:	78,08	PAVIM. PERM:	375,86	STRUT TEMPORANEE:	32,01
--------------------------	----------	--------	----------------	-------	--------------	--------	-------------------	-------

DATA	 <b>COMUNE DI RAVENNA</b> AREA 6: PIANIFICAZIONE TERRITORIALE SERVIZIO PROGETTAZIONE URBANISTICA		CODICE STRUTTURA	05.074	
23/03/2004			LOC	PUNTA MARINA	
RILEVATORI	<b>CENSIMENTO STRUTTURE ARENILE</b>		VIA	VIA DELLA FONTANA	
GIUNCHI - MINGUZZI			CIVICO	70	PARTE
AGGIORNAMENTO	Pagina 2		ZONA PIANO ARENILE 96:	B-B2	
	Pagina 3		<b>CATASTO TERRENI RAVENNA</b>		
<b>PAGINA 1</b>			SEZIONE	FOGLIO	MAPPALE
			RA		

## ELEMENTI COSTITUENTI L'INSIEME

DENOMINAZIONE	Bagno Bellavista	DESTINAZIONE D'USO	STABILIMENTO BALNEARE
---------------	------------------	--------------------	-----------------------

VINCOLI AMBIENTALI	DINAMICA COSTA	EROSIONE	TRATTO:
--------------------	----------------	----------	---------

<input checked="" type="checkbox"/> PAESISTICO LR 31/2000 -L.R. 27/88 -L.R. 1497/39 -L.R. 1039/39 -L.R. 431/85	<input type="checkbox"/> RNS <input checked="" type="checkbox"/> IDROGEOLOGICO <input type="checkbox"/> SIC <input type="checkbox"/> ZPS	<b>CONNESSIONE RETI</b> CICLABILE >300ML AUTOBUS <300ML PARCHEGGI <300ML AUTOSTRADA >10KM STATALE >1KM PROVINCIALE >1KM		
--	---	---	--	--

NOTE ZONA	
-----------	--

PRESENZA DI FILTRI E DIMENSIONAMENTO	ACCESSIBILITA'	MATERIALE RECINZ.
--------------------------------------	----------------	-------------------

PINETA ALTEZZA		LARGHEZZA	162,86	PINETA RECINZIONE	CEMENTO ARMATO
DUNA ALTEZZA		LARGHEZZA	0	AREA RETROSTANTE	STATO:
RECINZIONE ALTEZZA	1,5	LARGHEZZA	0,2	EDIFICATO	SUFFICIENTE

ACCESSIBILITA' SPIAGGIA
-------------------------

MODALITA'	NUMERO	PAVIMENTAZIONE	ACCESSI	CONCESSIONE
CARRABILE	2	STERRATO	TIPOLOGIA	NON ESCLUSIVO CONC.
PEDONALE	1	STERRATO	PROPIETA'	DEM. FORESTALE

PROTEZIONE DELLA COSTA
------------------------

<input checked="" type="checkbox"/> DIFESE A MARE PARALLELE	DIST. COSTA	267,42	INTERASSE	0	MATERIALE	MASSI IN PIETRA	TIPO	SOFFOLTE
<input type="checkbox"/> DIFESE A MARE RADENTI	LUNGHEZZA		MATERIALE		TIPO			
<input checked="" type="checkbox"/> DIFESE A PENNELLO	LUNGHEZZA	240,13	INTERASSE	337,3	MATERIALE	MASSI IN PIETRA	TIPO	SOFFOLTE

AREA DI PERTINENZA
--------------------

PROPIETA'	DEM.MARITTIMO	N° CONCES.		INIZIO		SCADENZA		
CONCESSIONARIO	Soc. Bagno Bellavista s.n.c. di Ranieri Mario			P.I.	00901590398			
GESTORE	Ranieri Mario							
SUPERFICIE MQ.	DIMENSI		DISTANZA ALTRE CONCESSIONI					
2000	FRONTE	40	PROFONDITA'	50	NORD	25,43	SUD	20,72

PROGETTO UNITARIO:	DELIBERA		DEL		COMMIT:	
--------------------	----------	--	-----	--	---------	--

OGGETTO	
---------	--

TITOLI EDILIZI RILASCIATI	NOTE AREA DI PERTINENZA
---------------------------	-------------------------

	ATTIVITA': ANIMAZIONE, RISTORANTE STAGIONALE, TV, TAVOLO PING-PONG, CAMPO BOCCE, GIOCHI PER BAMBINI. FORTISSIMA AZIONE DI EROSIONE.
--	---

DATA
23/03/2004
RILEVATORI
GIUNCHI - MINGUZZI
AGGIORNAMENTO
<b>PAGINA 2</b>



# COMUNE DI RAVENNA

AREA 6: PIANIFICAZIONE TERRITORIALE  
SERVIZIO PROGETTAZIONE URBANISTICA

## CENSIMENTO STRUTTURE ARENILE

Pagina 1
Pagina 3

CODICE STRUTTURA	05.074		
LOC	PUNTA MARINA		
VIA	VIA DELLA FONTANA		
CIVICO	70	PARTE	B
<b>CATASTO TERRENI RAVENNA</b>			
SEZIONE	FOGLIO	MAPPALE	
RA			

**ELEMENTI COSTITUENTI L'INSIEME**

DENOMINAZIONE	Bagno Bellavista	DESTINAZIONE D'USO	STABILIMENTO BALNEARE
---------------	------------------	--------------------	-----------------------

**SCHEMA STATO CONCESSIONATO**

**SCHEMA STATO RILEVATO**

**AREA DI SUPPORTO ALLA BALNEAZIONE**

DESTINAZIONE D'USO	ACCESSIBILITA'
PARCHEGGIO MQ: <input type="text" value="0"/>	<input type="checkbox"/> PRESENZA DI BARRIERE ARCHITETTONICHE
VERDE MQ: <input type="text" value="0"/>	<input type="checkbox"/> PRESENZA DI DUNA IN AREA CONCESSIONATA
ATTREZ. SPORT. MQ: <input type="text" value="0"/>	DIST. DUNA EDIF. <input type="text" value="\"/> SCHEDA: <input type="text" value="\"/>
SUP TEMPORANEE: <input type="text" value="0,00"/>	RECINZIONE AREA: <input type="text" value="VEGETAZIONE"/>

**FOTO AREA A SUPPORTO DELLA BALNEAZIONE**



**SUPERFICI IMPERMEABILI**

PAVIMENTATA MQ: <input type="text"/>	PAVIMENTAZIONE: <input type="text"/>
--------------------------------------	--------------------------------------

**SUPERFICI PERMEABILI**

PAVIMENTATA MQ: <input type="text"/>	PAVIMENTAZIONE: <input type="text" value="LASTRE GHIAIA LAVATA"/>
--------------------------------------	---

STRADA CARRABILE CONTIGUA AGLI EDIFICI.

N. CABINE: <input type="text"/>	STATO: <input type="text" value="SUFFICIENTE"/>
---------------------------------	---

**AREA DESTINATA ALLA BALNEAZIONE**

ATTIVITA':	<input type="text" value="OMBREGGIO"/>	<input type="text" value="CAMPO SPORTIVO"/>	<input type="text" value="AREA RICREATIVA"/>
------------	--	---	--

**SUPERFICI IMPERMEABILI**

PAVIMENTATA MQ: <input type="text"/>	PAVIMENTAZIONE: <input type="text"/>
--------------------------------------	--------------------------------------

**SUPERFICI PERMEABILI**

PAVIMENTATA MQ: <input type="text"/>	PAVIMENTAZIONE: <input type="text" value="LASTRE CEMENTO"/>
--------------------------------------	---

N_OMBRELLONI: <input type="text"/>	ATTERRAGGIO NATANTI:
------------------------------------	----------------------

STATO: <input type="text" value="SUFFICIENTE"/>	LARGHEZZA: <input type="text" value="0"/>	LUNGHEZZA: <input type="text" value="0"/>
---	---	---

ZONA QUASI INESISTENTE PER EROSIONE COSTA.

**FOTO AREA DESTINATA ALLA BALNEAZIONE**



DATI PIANO ARENILE 1996		ESISTENTE DA PROGETTO UNITARIO:		DATI ULTIMA CONCESSIONE EDILIZIA:		INTERVENTO CON PROGETTO UNITARIO:	
ESISTENTE:	<input type="text" value="355"/>	STRUTTURE FISSE:	<input type="text" value="455"/>	STRUTTURE FISSE:	<input type="text"/>	CON PROGETTO UNITARIO:	
INTERVENTO DIRETTO:	<input type="text" value="290"/>	PAVIMENTAZIONI FISSE:	<input type="text" value="0"/>	PAVIMENTAZIONI FISSE:	<input type="text" value="0"/>		
PROGETTO UNITARIO:	<input type="text" value="320"/>	TOT. SUP. COPERTA:	<input type="text" value="355"/>	TOT. SUP. COPERTA:	<input type="text" value="0"/>		



DATA
23/03/2004
RILEVATORI
GIUNCHI - MINGUZZI
AGGIORNAMENTO
<b>PAGINA 3</b>

CODICE STRUTTURA	05.074		
LOC	PUNTA MARINA		
VIA	VIA DELLA FONTANA		
CIVICO	70	PARTE	B
<b>CATASTO TERRENI RAVENNA</b>			
SEZIONE	FOGLIO	MAPPALE	
RA			

**ELEMENTI COSTITUENTI L'INSIEME**

DENOMINAZIONE	Bagno Bellavista	DESTINAZIONE D'USO	STABILIMENTO BALNEARE
---------------	------------------	--------------------	-----------------------

<b>CORPO A</b>	<b>COD. EDI</b>	72588					
DESTINAZIONE/USO:	MATERIALE :	CEMENTO ARMATO					
BAR RISTORO	TIPO COSTR:	PREFABBRICATA					
	COPERTURA:	PIANA					
	INFISSI:	LEGNO, ALLUMINIO					
	FINITURE:	INTONACATO					
SUP. COPERTA:	0	H:	3,5	COLORE1:	BIANCO	2	ROSA
SUP. PORTIC.:		H:	3,5	CONSERVAZIONE:	SUFFICIENTE		
STRUTTURA PORTICO:	FISSA	MATERIALE:	CEMENTO ARMATO				



<b>CORPO B</b>	<b>COD. EDI</b>	72119					
DESTINAZIONE/USO:	MATERIALE :	CEMENTO ARMATO					
CABINA	TIPO COSTR:	PREFABBRICATA					
	COPERTURA:	PIANA					
	INFISSI:	LEGNO					
	FINITURE:	INTONACATO					
SUP. COPERTA:	0	H:	2,7	COLORE1:	BIANCO	2	ROSA
SUP. PORTIC.:		H:		CONSERVAZIONE:	SUFFICIENTE		
STRUTTURA PORTICO:		MATERIALE:					




<b>CORPO C</b>	<b>COD. EDI</b>	72118					
DESTINAZIONE/USO:	MATERIALE :	CEMENTO ARMATO					
MAGAZZINO	TIPO COSTR:	PREFABBRICATA					
CABINA	COPERTURA:	PIANA					
	INFISSI:	LEGNO					
	FINITURE:	INTONACATO					
SUP. COPERTA:	0	H:	2,7	COLORE1:	BIANCO	2	ROSA
SUP. PORTIC.:		H:		CONSERVAZIONE:			
STRUTTURA PORTICO:		MATERIALE:					



<b>CORPO D</b>	<b>COD. EDI</b>						
DESTINAZIONE/USO:	MATERIALE :						
	TIPO COSTR:						
	COPERTURA:						
	INFISSI:						
	FINITURE:						
SUP. COPERTA:		H:		COLORE1:		2	
SUP. PORTIC.:		H:		CONSERVAZIONE:			
STRUTTURA PORTICO:		MATERIALE:					





DATA	 <b>COMUNE DI RAVENNA</b> AREA 6: PIANIFICAZIONE TERRITORIALE SERVIZIO PROGETTAZIONE URBANISTICA		CODICE STRUTTURA	05.075	
23/03/2004			LOC	PUNTA MARINA	
RILEVATORI	<b>CENSIMENTO STRUTTURE ARENILE</b>		VIA	VIA DELLA FONTANA	
GIUNCHI - MINGUZZI			CIVICO	72 PARTE	
AGGIORNAMENTO	Pagina 2		ZONA PIANO ARENILE 96:	B-B2	
	Pagina 3		<b>CATASTO TERRENI RAVENNA</b>		
<b>PAGINA 1</b>			SEZIONE	FOGLIO	MAPPALE
			RA		

## ELEMENTI COSTITUENTI L'INSIEME

DENOMINAZIONE	Bagno Re di Denari	DESTINAZIONE D'USO	STABILIMENTO BALNEARE
---------------	--------------------	--------------------	-----------------------

VINCOLI AMBIENTALI	DINAMICA COSTA	EROSIONE	TRATTO:
--------------------	----------------	----------	---------

<input checked="" type="checkbox"/> PAESISTICO LR 31/2000 -L.R. 27/88 -L.R. 1497/39 -L.R. 1039/39 -L.R. 431/85	<input type="checkbox"/> RNS <input checked="" type="checkbox"/> IDROGEOLOGICO <input type="checkbox"/> SIC <input type="checkbox"/> ZPS	<b>CONNESSIONE RETI</b> CICLABILE >300ML AUTOBUS <300ML PARCHEGGI <300ML AUTOSTRADA >10KM STATALE >1KM PROVINCIALE >1KM		
--	---	---	--	--

NOTE ZONA	
-----------	--

PRESENZA DI FILTRI E DIMENSIONAMENTO	ACCESSIBILITA'	MATERIALE RECINZ.
--------------------------------------	----------------	-------------------

PINETA ALTEZZA		LARGHEZZA	165,21	PINETA RECINZIONE	CEMENTO ARMATO
DUNA ALTEZZA		LARGHEZZA	0	AREA RETROSTANTE	STATO:
RECINZIONE ALTEZZA	1,5	LARGHEZZA	0,2	EDIFICATO	SUFFICIENTE

ACCESSIBILITA' SPIAGGIA
-------------------------

MODALITA'	NUMERO	PAVIMENTAZIONE	ACCESSI	CONCESSIONE
CARRABILE	2	STERRATO	TIPOLOGIA NON ESCLUSIVO	CONC.
PEDONALE	1	STERRATO	PROPIETA' DEM. FORESTALE	

PROTEZIONE DELLA COSTA
------------------------

<input checked="" type="checkbox"/> DIFESE A MARE PARALLELE
DIST. COSTA 265,41 INTERASSE 0 MATERIALE MASSI IN PIETRA TIPO SOFFOLTE
<input type="checkbox"/> DIFESE A MARE RADENTI
LUNGHEZZA MATERIALE TIPO
<input checked="" type="checkbox"/> DIFESE A PENNELLO
LUNGHEZZA 240,13 INTERASSE 337,3 MATERIALE MASSI IN PIETRA TIPO SOFFOLTE

AREA DI PERTINENZA
--------------------

PROPIETA'	DEM.MARITTIMO	N° CONCES.	23/02	INIZIO	01/01/2001	SCADENZA	31/12/2006	
CONCESSIONARIO	Soc. Re di Denari s.n.c. di Fulgini Gianfranco e C.			P.I.	01360380396			
GESTORE	Fulgini Gianfranco							
SUPERFICIE MQ.	DIMENSI		DISTANZA ALTRE CONCESSIONI					
1525	FRONTE	61	PROFONDITA'	25	NORD	20,72	SUD	19

PROGETTO UNITARIO:	DELIBERA	DEL	COMMIT:
--------------------	----------	-----	---------

OGGETTO
---------

TITOLI EDILIZI RILASCIATI	NOTE AREA DI PERTINENZA
---------------------------	-------------------------

PG. 21010 DEL 29/04/02 CONCESSIONE N. 7/2003 PER COMPLETAMENTO OPERE. PG. 8828/98 CONCESSIONE N. 2234 DEL 08/01/1998.	ATTIVITA': ANIMAZIONE, RISTORANTE, BEACH VOLLEY, RACCHETTONI, NUOTO. ZONA ANTISTANTE E RETROSTANTE GLI EDIFICI QUASI INESISTENTE. FORTISSIMA AZIONE DI EROSIONE.
---	--

DATA
23/03/2004
RILEVATORI
GIUNCHI - MINGUZZI
AGGIORNAMENTO
<b>PAGINA 2</b>



# COMUNE DI RAVENNA

AREA 6: PIANIFICAZIONE TERRITORIALE  
SERVIZIO PROGETTAZIONE URBANISTICA

## CENSIMENTO STRUTTURE ARENILE

Pagina 1
Pagina 3

CODICE STRUTTURA	05.075	
LOC	PUNTA MARINA	
VIA	VIA DELLA FONTANA	
CIVICO	72 PARTE	
<b>CATASTO TERRENI RAVENNA</b>		
SEZIONE	FOGLIO	MAPPALE
RA		

**ELEMENTI COSTITUENTI L'INSIEME**

DENOMINAZIONE	Bagno Re di Denari	DESTINAZIONE D'USO	STABILIMENTO BALNEARE
---------------	--------------------	--------------------	-----------------------

**SCHEMA STATO CONCESSIONATO**

**SCHEMA STATO RILEVATO**

**AREA DI SUPPORTO ALLA BALNEAZIONE**

DESTINAZIONE D'USO	ACCESSIBILITA'
PARCHEGGIO MQ: 0	<input type="checkbox"/> PRESENZA DI BARRIERE ARCHITETTONICHE
VERDE MQ: 0	<input type="checkbox"/> PRESENZA DI DUNA IN AREA CONCESSIONATA
ATTREZ. SPORT. MQ: 0	DIST. DUNA EDIF. \ SCHEDA: \
SUP TEMPORANEE: 127,40	RECINZIONE AREA:

**FOTO AREA A SUPPORTO DELLA BALNEAZIONE**



**SUPERFICI IMPERMEABILI**

PAVIMENTATA MQ:	PAVIMENTAZIONE:
-----------------	-----------------

**SUPERFICI PERMEABILI**

PAVIMENTATA MQ:	PAVIMENTAZIONE: LASTRE CEMENTO
-----------------	--------------------------------

STRADA CARRABILE CONTIGUA AGLI EDIFICI.

N. CABINE: 18	STATO: SUFFICIENTE
---------------	--------------------

**AREA DESTINATA ALLA BALNEAZIONE**

ATTIVITA':	OMBREGGIO	CAMPO SPORTIVO	AREA RICREATIVA
------------	-----------	----------------	-----------------

**SUPERFICI IMPERMEABILI**

PAVIMENTATA MQ:	PAVIMENTAZIONE:
-----------------	-----------------

**SUPERFICI PERMEABILI**

PAVIMENTATA MQ:	PAVIMENTAZIONE: LASTRE CEMENTO
-----------------	--------------------------------

N_OMBRELLONI:	ATTERRAGGIO NATANTI:
---------------	----------------------

STATO: SUFFICIENTE	LARGHEZZA: 0	LUNGHEZZA: 0
--------------------	--------------	--------------

ZONA QUASI INESISTENTE PER EROSIONE COSTA.

**FOTO AREA DESTINATA ALLA BALNEAZIONE**



DATI PIANO ARENILE 1996		ESISTENTE DA PROGETTO UNITARIO:		DATI ULTIMA CONCESSIONE EDILIZIA:		INTERVENTO CON PROGETTO UNITARIO:	
ESISTENTE:	180	STRUTTURE FISSE:	455	STRUTTURE FISSE:	209,07	INTERVENTO CON PROGETTO UNITARIO:	
INTERVENTO DIRETTO:	210	PAVIMENTAZIONI FISSE:	0	PAVIMENTAZIONI FISSE:	0		
PROGETTO UNITARIO:	230	TOT. SUP. COPERTA:	180	TOT. SUP. COPERTA:	209,07		



DATA
23/03/2004
RILEVATORI
GIUNCHI - MINGUZZI
AGGIORNAMENTO
<b>PAGINA 3</b>


**COMUNE DI RAVENNA**  
 AREA 6: PIANIFICAZIONE TERRITORIALE E  
 SERVIZIO PROGETTAZIONE URBANISTICA

**CENSIMENTO STRUTTURE ARENILE**

CODICE STRUTTURA	05.075	
LOC	PUNTA MARINA	
VIA	VIA DELLA FONTANA	
CIVICO	72 PARTE	
<b>CATASTO TERRENI RAVENNA</b>		
SEZIONE	FOGLIO	MAPPALE
RA		

**ELEMENTI COSTITUENTI L'INSIEME**

DENOMINAZIONE	Bagno Re di Denari	DESTINAZIONE D'USO	STABILIMENTO BALNEARE
---------------	--------------------	--------------------	-----------------------

<b>CORPO A</b>		COD. EDI	72117
DESTINAZIONE/USO:	MATERIALE :	CEMENTO ARMATO	
BAR RISTORO	TIPO COSTR:	PREFABBRICATA	
	COPERTURA:	PIANA	
	INFISSI:	LEGN.ALLUM.MET.	
	FINITURE:	INTONACATO	
SUP. COPERTA:	118,5	H:	3,5
		COLORE1:	GIALLO 2 VERDE
SUP. PORTIC.:	127,4	H:	2,7
		CONSERVAZIONE:	SUFFICIENTE
STRUTTURA PORTICO:	REMOVIBILE	MATERIALE:	LEGNO



<b>CORPO B</b>		COD. EDI	72489
DESTINAZIONE/USO:	MATERIALE :	CEMENTO ARMATO	
CABINA	TIPO COSTR:	PREFABBRICATA	
PRONT.SOCCORSO	COPERTURA:	PIANA	
	INFISSI:	LEGNO	
	FINITURE:	INTONACATO	
SUP. COPERTA:	32,9	H:	2,4
		COLORE1:	GIALLO 2 VERDE
SUP. PORTIC.:		H:	
		CONSERVAZIONE:	SUFFICIENTE
STRUTTURA PORTICO:		MATERIALE:	




<b>CORPO C</b>		COD. EDI	72587
DESTINAZIONE/USO:	MATERIALE :	CEMENTO ARMATO	
MAGAZZINO	TIPO COSTR:	PREFABBRICATA	
SERVIZIO IGIENICO	COPERTURA:	PIANA	
CABINA	INFISSI:	LEGNO	
	FINITURE:	INTONACATO	
SUP. COPERTA:	57,67	H:	2,4
		COLORE1:	GIALLO 2 VERDE
SUP. PORTIC.:		H:	
		CONSERVAZIONE:	SUFFICIENTE
STRUTTURA PORTICO:		MATERIALE:	



<b>CORPO D</b>		COD. EDI	
DESTINAZIONE/USO:	MATERIALE :		
	TIPO COSTR:		
	COPERTURA:		
	INFISSI:		
	FINITURE:		
SUP. COPERTA:		H:	
		COLORE1:	2
SUP. PORTIC.:		H:	
		CONSERVAZIONE:	
STRUTTURA PORTICO:		MATERIALE:	





DATA	 <b>COMUNE DI RAVENNA</b> AREA 6: PIANIFICAZIONE TERRITORIALE SERVIZIO PROGETTAZIONE URBANISTICA		CODICE STRUTTURA	05.076
23/03/2004			LOC	PUNTA MARINA
RILEVATORI	<b>CENSIMENTO STRUTTURE ARENILE</b>		VIA	VIA DELLA FONTANA
GIUNCHI - MINGUZZI			CIVICO	74 PARTE
AGGIORNAMENTO	Pagina 2		ZONA PIANO ARENILE 96:	B-B2
PAGINA 1	Pagina 3		<b>CATASTO TERRENI RAVENNA</b> SEZIONE FOGLIO MAPPALE RA	

## ELEMENTI COSTITUENTI L'INSIEME

DENOMINAZIONE	Bagno Mirella	DESTINAZIONE D'USO	STABILIMENTO BALNEARE
---------------	---------------	--------------------	-----------------------

VINCOLI AMBIENTALI	DINAMICA COSTA	EROSIONE	TRATTO:
--------------------	----------------	----------	---------

<input checked="" type="checkbox"/> PAESISTICO LR 31/2000 -L.R. 27/88 -L.R. 1497/39 -L.R. 1039/39 -L.R. 431/85	<input type="checkbox"/> RNS <input checked="" type="checkbox"/> IDROGEOLOGICO <input type="checkbox"/> SIC <input type="checkbox"/> ZPS	<b>CONNESSIONE RETI</b> CICLABILE >300ML AUTOBUS <300ML PARCHEGGI <300ML AUTOSTRADA >10KM STATALE >1KM PROVINCIALE >1KM		
--	---	---	--	--

NOTE ZONA	ACCESSIBILITA'	MATERIALE RECINZ.
-----------	----------------	-------------------

PRESENZA DI FILTRI E DIMENSIONAMENTO	ACCESSIBILITA'	MATERIALE RECINZ.
--------------------------------------	----------------	-------------------

PINETA ALTEZZA	LARGHEZZA	168,42	PINETA RECINZIONE	CEMENTO ARMATO
DUNA ALTEZZA	LARGHEZZA	0	AREA RETROSTANTE	STATO:
RECINZIONE ALTEZZA	LARGHEZZA	0,2	EDIFICATO	SUFFICIENTE

## ACCESSIBILITA' SPIAGGIA

MODALITA'	NUMERO	PAVIMENTAZIONE	ACCESSI	CONCESSIONE
CARRABILE	2	STERRATO	TIPOLOGIA NON ESCLUSIVO	CONC.
PEDONALE	1	STERRATO	PROPIETA' DEM. FORESTALE	

## PROTEZIONE DELLA COSTA

<input checked="" type="checkbox"/> DIFESE A MARE PARALLELE	DIST. COSTA	257,68	INTERASSE	0	MATERIALE	MASSI IN PIETRA	TIPO	SOFFOLTE
<input type="checkbox"/> DIFESE A MARE RADENTI	LUNGHEZZA		MATERIALE		TIPO			
<input checked="" type="checkbox"/> DIFESE A PENNELLO	LUNGHEZZA	240,13	INTERASSE	337,3	MATERIALE	MASSI IN PIETRA	TIPO	SOFFOLTE

## AREA DI PERTINENZA

PROPIETA'	DEM.MARITTIMO	N° CONCES.	INIZIO	SCADENZA
CONCESSIONARIO	Soc. Bagno Mirella di Salsi Manuela e C. s.n.c.		P.I.	00533370391
GESTORE	Salsi Manuela			
SUPERFICIE MQ.	DIMENSI	DISTANZA ALTRE CONCESSIONI		
1575	FRONTE	40	PROFONDITA'	48,5
	NORD	19	SUD	29,8

PROGETTO UNITARIO:	DELIBERA	DEL	COMMIT:
OGGETTO			

TITOLI EDILIZI RILASCIATI	NOTE AREA DI PERTINENZA
---------------------------	-------------------------

	ATTIVITA': ANIMAZIONE, RISTORANTE, BEACH VOLLEY, RACCHETTONI, NUOTO. ZONA RETROSTANTE GLI EDIFICI INESISTENTE. FORTISSIMA AZIONE DI EROSIONE.
--	---

DATA
23/03/2004
RILEVATORI
GIUNCHI - MINGUZZI
AGGIORNAMENTO
<b>PAGINA 2</b>


**COMUNE DI RAVENNA**  
 AREA 6: PIANIFICAZIONE TERRITORIALE  
 SERVIZIO PROGETTAZIONE URBANISTICA

**CENSIMENTO STRUTTURE ARENILE**

CODICE STRUTTURA	05.076		
LOC	PUNTA MARINA		
VIA	VIA DELLA FONTANA		
CIVICO	74	PARTE	B
<b>CATASTO TERRENI RAVENNA</b>			
SEZIONE	FOGLIO	MAPPALE	
RA			

**ELEMENTI COSTITUENTI L'INSIEME**

DENOMINAZIONE	Bagno Mirella	DESTINAZIONE D'USO	STABILIMENTO BALNEARE
---------------	---------------	--------------------	-----------------------

**SCHEMA STATO CONCESSIONATO**

**SCHEMA STATO RILEVATO**

**AREA DI SUPPORTO ALLA BALNEAZIONE**

DESTINAZIONE D'USO	ACCESSIBILITA'
PARCHEGGIO MQ: <input type="text" value="0"/>	<input type="checkbox"/> PRESENZA DI BARRIERE ARCHITETTONICHE
VERDE MQ: <input type="text" value="0"/>	<input type="checkbox"/> PRESENZA DI DUNA IN AREA CONCESSIONATA
ATTREZ. SPORT. MQ: <input type="text" value="0"/>	DIST. DUNA EDIF. <input type="text" value="\"/> SCHEDA: <input type="text" value="\"/>
SUP TEMPORANEE: <input type="text" value="0,00"/>	RECINZIONE AREA: <input type="text" value="CEMENTO"/>

**FOTO AREA A SUPPORTO DELLA BALNEAZIONE**



**SUPERFICI IMPERMEABILI**

PAVIMENTATA MQ: <input type="text"/>	PAVIMENTAZIONE: <input type="text"/>
--------------------------------------	--------------------------------------

**SUPERFICI PERMEABILI**

PAVIMENTATA MQ: <input type="text"/>	PAVIMENTAZIONE: <input type="text" value="LASTRE CEMENTO"/>
--------------------------------------	---

STRADA CARRABILE CONTIGUA AGLI EDIFICI.

N. CABINE: <input type="text"/>	STATO: <input type="text" value="SUFFICIENTE"/>
---------------------------------	---

**AREA DESTINATA ALLA BALNEAZIONE**

ATTIVITA':	<input type="text" value="OMBREGGIO"/>	<input type="text" value="CAMPO SPORTIVO"/>	<input type="text" value="AREA RICREATIVA"/>
------------	--	---	--

**SUPERFICI IMPERMEABILI**

PAVIMENTATA MQ: <input type="text"/>	PAVIMENTAZIONE: <input type="text" value="LASTRE CEMENTO"/>
--------------------------------------	---

**SUPERFICI PERMEABILI**

PAVIMENTATA MQ: <input type="text"/>	PAVIMENTAZIONE: <input type="text"/>
--------------------------------------	--------------------------------------

N_OMBRELLONI: <input type="text"/>	ATTERRAGGIO NATANTI:
------------------------------------	----------------------

STATO: <input type="text" value="SUFFICIENTE"/>	LARGHEZZA: <input type="text" value="0"/>	LUNGHEZZA: <input type="text" value="0"/>
---	---	---

ZONA QUASI INESISTENTE PER EROSIONE COSTA.

**FOTO AREA DESTINATA ALLA BALNEAZIONE**



DATI PIANO ARENILE 1996		ESISTENTE DA PROGETTO UNITARIO:		DATI ULTIMA CONCESSIONE EDILIZIA:		INTERVENTO CON PROGETTO UNITARIO:
ESISTENTE:	<input type="text" value="250"/>	STRUTTURE FISSE:	<input type="text" value="455"/>	STRUTTURE FISSE:	<input type="text"/>	
INTERVENTO DIRETTO:	<input type="text" value="210"/>	PAVIMENTAZIONI FISSE:	<input type="text" value="0"/>	PAVIMENTAZIONI FISSE:	<input type="text" value="0"/>	
PROGETTO UNITARIO:	<input type="text" value="230"/>	TOT. SUP. COPERTA:	<input type="text" value="250"/>	TOT. SUP. COPERTA:	<input type="text" value="0"/>	



DATA
23/03/2004
RILEVATORI
GIUNCHI - MINGUZZI
AGGIORNAMENTO
<b>PAGINA 3</b>


**COMUNE DI RAVENNA**  
 AREA 6: PIANIFICAZIONE TERRITORIALE E  
 SERVIZIO PROGETTAZIONE URBANISTICA

**CENSIMENTO STRUTTURE ARENILE**

CODICE STRUTTURA	05.076		
LOC	PUNTA MARINA		
VIA	VIA DELLA FONTANA		
CIVICO	74	PARTE	B
<b>CATASTO TERRENI RAVENNA</b>			
SEZIONE	FOGLIO	MAPPALE	
RA			

**ELEMENTI COSTITUENTI L'INSIEME**

DENOMINAZIONE	Bagno Mirella	DESTINAZIONE D'USO	STABILIMENTO BALNEARE
---------------	---------------	--------------------	-----------------------

<b>CORPO A</b>		COD. EDI	72116
DESTINAZIONE/USO:	MATERIALE :	CEMENTO ARMATO	
BAR RISTORO	TIPO COSTR:	PREFABBRICATA	
GUARDIANA	COPERTURA:	PIANA	
MAGAZZINO	INFISSI:	LEGN.ALLUM.MET.	
	FINITURE:	INTONACATO	
SUP. COPERTA:	0	H:	3,5
		COLORE1:	BIANCO 2 ROSSO
SUP. PORTIC.:		H:	3,5
		CONSERVAZIONE:	SUFFICIENTE
STRUTTURA PORTICO:	FISSA	MATERIALE:	LEGNO



<b>CORPO B</b>		COD. EDI	72488
DESTINAZIONE/USO:	MATERIALE :	CEMENTO ARMATO	
SERVIZIO IGIENICO	TIPO COSTR:	PREFABBRICATA	
CABINA	COPERTURA:	PIANA	
PRONT.SOCCORSO	INFISSI:	LEGNO	
	FINITURE:	INTONACATO	
SUP. COPERTA:	0	H:	2,7
		COLORE1:	BIANCO 2 ROSSO
SUP. PORTIC.:		H:	
		CONSERVAZIONE:	SUFFICIENTE
STRUTTURA PORTICO:		MATERIALE:	



<b>CORPO C</b>		COD. EDI	72487
DESTINAZIONE/USO:	MATERIALE :	CEMENTO ARMATO	
CABINA	TIPO COSTR:	PREFABBRICATA	
	COPERTURA:	PIANA	
	INFISSI:	LEGNO	
	FINITURE:	INTONACATO	
SUP. COPERTA:	0	H:	2,7
		COLORE1:	BIANCO 2 ROSSO
SUP. PORTIC.:		H:	
		CONSERVAZIONE:	SUFFICIENTE
STRUTTURA PORTICO:		MATERIALE:	



<b>CORPO D</b>		COD. EDI	
DESTINAZIONE/USO:	MATERIALE :		
	TIPO COSTR:		
	COPERTURA:		
	INFISSI:		
	FINITURE:		
SUP. COPERTA:		H:	
		COLORE1:	2
SUP. PORTIC.:		H:	
		CONSERVAZIONE:	
STRUTTURA PORTICO:		MATERIALE:	





DATA
23/03/2004
RILEVATORI
GIUNCHI - MINGUZZI
AGGIORNAMENTO
<b>PAGINA 2</b>


**COMUNE DI RAVENNA**  
 AREA 6: PIANIFICAZIONE TERRITORIALE  
 SERVIZIO PROGETTAZIONE URBANISTICA

**CENSIMENTO STRUTTURE ARENILE**

CODICE STRUTTURA	05.077	
LOC	PUNTA MARINA	
VIA	VIA DELLA FONTANA	
CIVICO	76 PARTE	
<b>CATASTO TERRENI RAVENNA</b>		
SEZIONE	FOGLIO	MAPPALE
RA		

**ELEMENTI COSTITUENTI L'INSIEME**

DENOMINAZIONE	Bagno Silvano	DESTINAZIONE D'USO	STABILIMENTO BALNEARE
---------------	---------------	--------------------	-----------------------

**SCHEMA STATO CONCESSIONATO**

**SCHEMA STATO RILEVATO**

**AREA DI SUPPORTO ALLA BALNEAZIONE**

DESTINAZIONE D'USO	ACCESSIBILITA'
PARCHEGGIO MQ: 110	<input type="checkbox"/> PRESENZA DI BARRIERE ARCHITETTONICHE
VERDE MQ: 0	<input type="checkbox"/> PRESENZA DI DUNA IN AREA CONCESSIONATA
ATTREZ. SPORT. MQ: 0	DIST. DUNA EDIF. \ SCHEDA: \
SUP TEMPORANEE: 70,65	RECINZIONE AREA: CEMENTO

**FOTO AREA A SUPPORTO DELLA BALNEAZIONE**



**SUPERFICI IMPERMEABILI**

PAVIMENTATA MQ:	PAVIMENTAZIONE:
-----------------	-----------------

**SUPERFICI PERMEABILI**

PAVIMENTATA MQ:	PAVIMENTAZIONE: LASTRE CEMENTO
-----------------	--------------------------------

STRADA CARRABILE CONTIGUA AGLI EDIFICI. PARCHEGGIO ESTERNO ALL'AREA IN CONCESSIONE.

N. CABINE:	STATO: SUFFICIENTE
------------	--------------------

**AREA DESTINATA ALLA BALNEAZIONE**

ATTIVITA':	OMBREGGIO	CAMPO SPORTIVO	AREA RICREATIVA
------------	-----------	----------------	-----------------

**SUPERFICI IMPERMEABILI**

PAVIMENTATA MQ:	PAVIMENTAZIONE:
-----------------	-----------------

**SUPERFICI PERMEABILI**

PAVIMENTATA MQ:	PAVIMENTAZIONE: LASTRE CEMENTO
-----------------	--------------------------------

N_OMBRELLONI:	ATTERRAGGIO NATANTI:
---------------	----------------------

STATO: SUFFICIENTE	LARGHEZZA: 0	LUNGHEZZA: 0
--------------------	--------------	--------------

**FOTO AREA DESTINATA ALLA BALNEAZIONE**



DATI PIANO ARENILE 1996		ESISTENTE DA PROGETTO UNITARIO:		DATI ULTIMA CONCESSIONE EDILIZIA:		INTERVENTO CON PROGETTO UNITARIO:	
ESISTENTE:	286	STRUTTURE FISSE:	455	STRUTTURE FISSE:		INTERVENTO CON PROGETTO UNITARIO:	
INTERVENTO DIRETTO:	235	PAVIMENTAZIONI FISSE:	0	PAVIMENTAZIONI FISSE:	0		
PROGETTO UNITARIO:	260	TOT. SUP. COPERTA:	286	TOT. SUP. COPERTA:	0		



DATA
23/03/2004
RILEVATORI
GIUNCHI - MINGUZZI
AGGIORNAMENTO
<b>PAGINA 3</b>

CODICE STRUTTURA	05.077		
LOC	PUNTA MARINA		
VIA	VIA DELLA FONTANA		
CIVICO	76	PARTE	
<b>CATASTO TERRENI RAVENNA</b>			
SEZIONE	FOGLIO	MAPPALE	
	RA		

**ELEMENTI COSTITUENTI L'INSIEME**

DENOMINAZIONE	Bagno Silvano	DESTINAZIONE D'USO	STABILIMENTO BALNEARE
---------------	---------------	--------------------	-----------------------

<b>CORPO A</b>	COD. EDI	72115					
DESTINAZIONE/USO:	MATERIALE :	CEMENTO ARMATO					
BAR RISTORO	TIPO COSTR:	PREFABBRICATA					
	COPERTURA:	PIANA					
	INFISSI:	LEGNO, ALLUMINIO					
	FINITURE:	INTONACATO					
SUP. COPERTA:	0	H:	3,5	COLORE1:	BIANCO	2	VERDE
SUP. PORTIC.:		H:		CONSERVAZIONE:	SUFFICIENTE		
STRUTTURA PORTICO:		MATERIALE:					



<b>CORPO B</b>	COD. EDI	72393					
DESTINAZIONE/USO:	MATERIALE :	CEMENTO ARMATO					
CABINA	TIPO COSTR:	PREFABBRICATA					
SERVIZIO IGIENICO	COPERTURA:	PIANA					
	INFISSI:	LEGNO					
	FINITURE:	INTONACATO					
SUP. COPERTA:	0	H:	2,7	COLORE1:	BIANCO	2	VERDE
SUP. PORTIC.:		H:		CONSERVAZIONE:	SUFFICIENTE		
STRUTTURA PORTICO:		MATERIALE:					




<b>CORPO C</b>	COD. EDI	72686					
DESTINAZIONE/USO:	MATERIALE :	CEMENTO ARMATO					
CABINA	TIPO COSTR:	PREFABBRICATA					
	COPERTURA:	PIANA					
	INFISSI:	LEGNO					
	FINITURE:	INTONACATO					
SUP. COPERTA:	0	H:	2,7	COLORE1:	BIANCO	2	VERDE
SUP. PORTIC.:		H:		CONSERVAZIONE:			
STRUTTURA PORTICO:		MATERIALE:					



<b>CORPO D</b>	COD. EDI						
DESTINAZIONE/USO:	MATERIALE :						
	TIPO COSTR:						
	COPERTURA:						
	INFISSI:						
	FINITURE:						
SUP. COPERTA:		H:		COLORE1:		2	
SUP. PORTIC.:		H:		CONSERVAZIONE:			
STRUTTURA PORTICO:		MATERIALE:					





DATA	 <b>COMUNE DI RAVENNA</b> AREA 6: PIANIFICAZIONE TERRITORIALE SERVIZIO PROGETTAZIONE URBANISTICA		CODICE STRUTTURA	05.078	
23/03/2004			LOC	PUNTA MARINA	
RILEVATORI	<b>CENSIMENTO STRUTTURE ARENILE</b>		VIA	VIA DELLA FONTANA	
GIUNCHI - MINGUZZI			CIVICO	78 PARTE	B
AGGIORNAMENTO	Pagina 2		ZONA PIANO ARENILE 96:	B-B2	
	Pagina 3		<b>CATASTO TERRENI RAVENNA</b>		
<b>PAGINA 1</b>			SEZIONE	FOGLIO	MAPPALE
			RA		

## ELEMENTI COSTITUENTI L'INSIEME

DENOMINAZIONE	Bagno Meridiana	DESTINAZIONE D'USO	STABILIMENTO BALNEARE
---------------	-----------------	--------------------	-----------------------

VINCOLI AMBIENTALI	DINAMICA COSTA	EROSIONE	TRATTO:
--------------------	----------------	----------	---------

<input checked="" type="checkbox"/> PAESISTICO LR 31/2000 -L.R. 27/88 -L.R. 1497/39 -L.R. 1039/39 -L.R. 431/85	<input type="checkbox"/> RNS <input checked="" type="checkbox"/> IDROGEOLOGICO <input type="checkbox"/> SIC <input type="checkbox"/> ZPS	<b>CONNESSIONE RETI</b> CICLABILE >300ML AUTOBUS <300ML PARCHEGGI <300ML AUTOSTRADA >10KM STATALE >1KM PROVINCIALE >1KM		
--	---	---	--	--

NOTE ZONA	
-----------	--

PRESENZA DI FILTRI E DIMENSIONAMENTO	ACCESSIBILITA'	MATERIALE RECINZ.
--------------------------------------	----------------	-------------------

PINETA ALTEZZA		LARGHEZZA	155,12	PINETA RECINZIONE	CEMENTO ARMATO
DUNA ALTEZZA		LARGHEZZA	0	AREA RETROSTANTE	STATO:
RECINZIONE ALTEZZA	1,3	LARGHEZZA	0,2	EDIFICATO	SUFFICIENTE

ACCESSIBILITA' SPIAGGIA
-------------------------

MODALITA'	NUMERO	PAVIMENTAZIONE	ACCESSI	CONCESSIONE
CARRABILE	2	STERRATO	TIPOLOGIA	NON ESCLUSIVO CONC.
PEDONALE	1	STERRATO	PROPIETA'	DEM. FORESTALE

PROTEZIONE DELLA COSTA
------------------------

<input checked="" type="checkbox"/> DIFESE A MARE PARALLELE
DIST. COSTA 248,98 INTERASSE 0 MATERIALE MASSI IN PIETRA TIPO SOFFOLTE
<input type="checkbox"/> DIFESE A MARE RADENTI
LUNGHEZZA MATERIALE TIPO
<input checked="" type="checkbox"/> DIFESE A PENNELLO
LUNGHEZZA 264,77 INTERASSE 340,96 MATERIALE MASSI IN PIETRA TIPO SOFFOLTE

AREA DI PERTINENZA
--------------------

PROPIETA'	DEM.MARITTIMO N° CONCES.	SUB33/00 INIZIO	SCADENZA
CONCESSIONARIO	Soc. Nettuno di Casi Angelo e C. s.n.c.	P.I.	02010510390
GESTORE	Casi Angelo		
SUPERFICIE MQ.	DIMENSI	DISTANZA ALTRE CONCESSIONI	
1600	FRONTE 40 PROFONDITA' 40	NORD	17,29 SUD 33,75

PROGETTO UNITARIO:	DELIBERA	DEL	COMMIT:
--------------------	----------	-----	---------

OGGETTO	
---------	--

TITOLI EDILIZI RILASCIATI	NOTE AREA DI PERTINENZA
---------------------------	-------------------------

	ATTIVITA': ANIMAZIONE, RISTORANTE STAGIONALE, BEACH VOLLEY, RACCHETTONI, NUOTO.
--	---

DATA
23/03/2004
RILEVATORI
GIUNCHI - MINGUZZI
AGGIORNAMENTO
<b>PAGINA 2</b>



# COMUNE DI RAVENNA

AREA 6: PIANIFICAZIONE TERRITORIALE  
SERVIZIO PROGETTAZIONE URBANISTICA

## CENSIMENTO STRUTTURE ARENILE

Pagina 1
Pagina 3

CODICE STRUTTURA	05.078		
LOC	PUNTA MARINA		
VIA	VIA DELLA FONTANA		
CIVICO	78	PARTE	B
<b>CATASTO TERRENI RAVENNA</b>			
SEZIONE	FOGLIO	MAPPALE	
RA			

**ELEMENTI COSTITUENTI L'INSIEME**

DENOMINAZIONE	Bagno Meridiana	DESTINAZIONE D'USO	STABILIMENTO BALNEARE
---------------	-----------------	--------------------	-----------------------

**SCHEMA STATO CONCESSIONATO**

**SCHEMA STATO RILEVATO**

**AREA DI SUPPORTO ALLA BALNEAZIONE**

DESTINAZIONE D'USO	ACCESSIBILITA'
PARCHEGGIO MQ: 185	<input type="checkbox"/> PRESENZA DI BARRIERE ARCHITETTONICHE
VERDE MQ: 0	<input type="checkbox"/> PRESENZA DI DUNA IN AREA CONCESSIONATA
ATTREZ. SPORT. MQ: 0	DIST. DUNA EDIF. \ SCHEDA: \
SUP TEMPORANEE: 52,00	RECINZIONE AREA: CEMENTO

**FOTO AREA A SUPPORTO DELLA BALNEAZIONE**



**SUPERFICI IMPERMEABILI**

PAVIMENTATA MQ:	PAVIMENTAZIONE:
-----------------	-----------------

**SUPERFICI PERMEABILI**

PAVIMENTATA MQ:	PAVIMENTAZIONE: LASTRE CEMENTO
-----------------	--------------------------------

STRADA CARRABILE CONTIGUA AGLI EDIFICI. PARCHEGGIO CON PORZIONE ESTERNA ALL'AREA IN CONCESSIONE.

N. CABINE:	STATO: SUFFICIENTE
------------	--------------------

**AREA DESTINATA ALLA BALNEAZIONE**

ATTIVITA':	OMBREGGIO	CAMPO SPORTIVO	AREA RICREATIVA
------------	-----------	----------------	-----------------

**SUPERFICI IMPERMEABILI**

PAVIMENTATA MQ:	PAVIMENTAZIONE:
-----------------	-----------------

**SUPERFICI PERMEABILI**

PAVIMENTATA MQ:	PAVIMENTAZIONE: LASTRE CEMENTO
-----------------	--------------------------------

N_OMBRELLONI:	ATTERRAGGIO NATANTI:
---------------	----------------------

STATO: SUFFICIENTE	LARGHEZZA: 0	LUNGHEZZA: 0
--------------------	--------------	--------------

**FOTO AREA DESTINATA ALLA BALNEAZIONE**



DATI PIANO ARENILE 1996		ESISTENTE DA PROGETTO UNITARIO:		DATI ULTIMA CONCESSIONE EDILIZIA:		INTERVENTO CON PROGETTO UNITARIO:	
ESISTENTE:	375	STRUTTURE FISSE:	455	STRUTTURE FISSE:		INTERVENTO CON PROGETTO UNITARIO:	
INTERVENTO DIRETTO:	310	PAVIMENTAZIONI FISSE:	0	PAVIMENTAZIONI FISSE:	0		
PROGETTO UNITARIO:	340	TOT. SUP. COPERTA:	375	TOT. SUP. COPERTA:	0		



DATA
23/03/2004
RILEVATORI
GIUNCHI - MINGUZZI
AGGIORNAMENTO
<b>PAGINA 3</b>


**COMUNE DI RAVENNA**  
 AREA 6: PIANIFICAZIONE TERRITORIALE E  
 SERVIZIO PROGETTAZIONE URBANISTICA

**CENSIMENTO STRUTTURE ARENILE**

CODICE STRUTTURA	05.078		
LOC	PUNTA MARINA		
VIA	VIA DELLA FONTANA		
CIVICO	78	PARTE	B
<b>CATASTO TERRENI RAVENNA</b>			
SEZIONE	FOGLIO	MAPPALE	
RA			

**ELEMENTI COSTITUENTI L'INSIEME**

DENOMINAZIONE	Bagno Meridiana	DESTINAZIONE D'USO	STABILIMENTO BALNEARE
---------------	-----------------	--------------------	-----------------------

<b>CORPO A</b>		<b>COD. EDI</b>	72111
DESTINAZIONE/USO:	MATERIALE :	CEMENTO ARMATO	
BAR RISTORO	TIPO COSTR:	PREFABBRICATA	
	COPERTURA:	PIANA	
	INFISSI:	LEGN.ALLUM.MET.	
	FINITURE:	INTONACATO	
SUP. COPERTA:	0	H:	3,5
		COLORE1:	BIANCO 2 ROSSO
SUP. PORTIC.:		H:	
		CONSERVAZIONE:	SUFFICIENTE
STRUTTURA PORTICO:		MATERIALE:	



<b>CORPO B</b>		<b>COD. EDI</b>	72112
DESTINAZIONE/USO:	MATERIALE :	CEMENTO ARMATO	
CABINA	TIPO COSTR:	PREFABBRICATA	
SERVIZIO IGIENICO	COPERTURA:	PIANA	
	INFISSI:	LEGNO	
	FINITURE:	INTONACATO	
SUP. COPERTA:	0	H:	2,7
		COLORE1:	2
SUP. PORTIC.:		H:	
		CONSERVAZIONE:	SUFFICIENTE
STRUTTURA PORTICO:		MATERIALE:	



<b>CORPO C</b>		<b>COD. EDI</b>	72486
DESTINAZIONE/USO:	MATERIALE :	CEMENTO ARMATO	
CABINA	TIPO COSTR:	PREFABBRICATA	
SERVIZIO IGIENICO	COPERTURA:	PIANA	
	INFISSI:	LEGNO	
	FINITURE:	INTONACATO	
SUP. COPERTA:	0	H:	2,7
		COLORE1:	2
SUP. PORTIC.:		H:	
		CONSERVAZIONE:	SUFFICIENTE
STRUTTURA PORTICO:		MATERIALE:	



<b>CORPO D</b>		<b>COD. EDI</b>	
DESTINAZIONE/USO:	MATERIALE :		
	TIPO COSTR:		
	COPERTURA:		
	INFISSI:		
	FINITURE:		
SUP. COPERTA:		H:	
		COLORE1:	2
SUP. PORTIC.:		H:	
		CONSERVAZIONE:	
STRUTTURA PORTICO:		MATERIALE:	





DATA	 <b>COMUNE DI RAVENNA</b> AREA 6: PIANIFICAZIONE TERRITORIALE SERVIZIO PROGETTAZIONE URBANISTICA		CODICE STRUTTURA	05.079	
23/03/2004			LOC	PUNTA MARINA	
RILEVATORI	<b>CENSIMENTO STRUTTURE ARENILE</b>		VIA	VIA DELLA FONTANA	
GIUNCHI - MINGUZZI			CIVICO	0 PARTE	
AGGIORNAMENTO	Pagina 2		ZONA PIANO ARENILE 96:		
	Pagina 3		<b>CATASTO TERRENI RAVENNA</b>		
<b>PAGINA 1</b>			SEZIONE	FOGLIO	MAPPALE
			0		

## ELEMENTI COSTITUENTI L'INSIEME

DENOMINAZIONE	CENTRO OPERATIVO DI SALVATAGGIO	DESTINAZIONE D'USO	SALVATAGGIO
---------------	---------------------------------	--------------------	-------------

VINCOLI AMBIENTALI	DINAMICA COSTA	RIPASCIMENTO	TRATTO:
--------------------	----------------	--------------	---------

<input checked="" type="checkbox"/> PAESISTICO LR 31/2000 -L.R. 27/88 -L.R. 1497/39 -L.R. 1039/39 -L.R. 431/85	<input type="checkbox"/> RNS <input checked="" type="checkbox"/> IDROGEOLOGICO <input type="checkbox"/> SIC <input type="checkbox"/> ZPS	<b>CONNESSIONE RETI</b> CICLABILE >300ML AUTOBUS <300ML PARCHEGGI <300ML AUTOSTRADA >10KM STATALE >1KM PROVINCIALE >1KM		
--	---	---	--	--

NOTE ZONA	
-----------	--

PRESENZA DI FILTRI E DIMENSIONAMENTO	ACCESSIBILITA'	MATERIALE RECINZ.
--------------------------------------	----------------	-------------------

PINETA ALTEZZA	0	LARGHEZZA	18,14	PINETA RECINZIONE	CEMENTO ARMATO
DUNA ALTEZZA	0	LARGHEZZA	0	AREA RETROSTANTE	STATO:
RECINZIONE ALTEZZA	1	LARGHEZZA	0,2	EDIFICATO	SUFFICIENTE

ACCESSIBILITA' SPIAGGIA
-------------------------

MODALITA'	NUMERO	PAVIMENTAZIONE	ACCESSI	CONCESSIONE
CARRABILE	2	STERRATO	TIPOLOGIA	NON ESCLUSIVO CONC.
PEDONALE	1	STERRATO	PROPIETA'	DEM. FORESTALE

PROTEZIONE DELLA COSTA
------------------------

<input checked="" type="checkbox"/> DIFESE A MARE PARALLELE	DIST. COSTA	264,54	INTERASSE		MATERIALE	MASSI IN PIETRA	TIPO	SOFFOLTE
<input type="checkbox"/> DIFESE A MARE RADENTI	LUNGHEZZA	0	MATERIALE		TIPO			
<input checked="" type="checkbox"/> DIFESE A PENNELLO	LUNGHEZZA	291,31	INTERASSE	381,5	MATERIALE	MASSI IN PIETRA	TIPO	SOFFOLTE

AREA DI PERTINENZA
--------------------

PROPIETA'	DEM.MARITTIMO	N° CONCES.		INIZIO		SCADENZA		
CONCESSIONARIO						P.I.		
GESTORE								
SUPERFICIE MQ.	DIMENSI		DISTANZA ALTRE CONCESSIONI					
3400	FRONTE	40	PROFONDITA'	85	NORD	10,05	SUD	25,3
PROGETTO UNITARIO:	DELIBERA		DEL		COMMIT:			
OGGETTO								

TITOLI EDILIZI RILASCIATI	NOTE AREA DI PERTINENZA
---------------------------	-------------------------

--	--

DATA
23/03/2004
RILEVATORI
GIUNCHI - MINGUZZI
AGGIORNAMENTO
<b>PAGINA 2</b>

CODICE STRUTTURA	05.079	
LOC	PUNTA MARINA	
VIA	VIA DELLA FONTANA	
CIVICO	0 PARTE	
<b>CATASTO TERRENI RAVENNA</b>		
SEZIONE	FOGLIO	MAPPALE
0		

## CENSIMENTO STRUTTURE ARENILE

### ELEMENTI COSTITUENTI L'INSIEME


DENOMINAZIONE	CENTRO OPERATIVO DI SALVATAGGIO	DESTINAZIONE D'USO	SALVATAGGIO
---------------	---------------------------------	--------------------	-------------

<b>SCHEMA STATO CONCESSIONATO</b>	<b>SCHEMA STATO RILEVATO</b>

### AREA DI SUPPORTO ALLA BALNEAZIONE

DESTINAZIONE D'USO	ACCESSIBILITA'	FOTO AREA A SUPPORTO DELLA BALNEAZIONE
PARCHEGGIO MQ: <input type="text" value="0"/> VERDE MQ: <input type="text" value="0"/> ATTREZ. SPORT. MQ: <input type="text" value="0"/> SUP TEMPORANEE: <input type="text" value="0,00"/>	<input type="checkbox"/> PRESENZA DI BARRIERE ARCHITETTONICHE <input type="checkbox"/> PRESENZA DI DUNA IN AREA CONCESSIONATA DIST. DUNA EDIF. <input type="text" value="\"/> SCHEDA: <input type="text" value="\"/> RECINZIONE AREA: <input type="text"/>	
<b>SUPERFICI IMPERMEABILI</b> PAVIMENTATA MQ: <input type="text" value="0"/> PAVIMENTAZIONE: <input type="text"/>		
<b>SUPERFICI PERMEABILI</b> PAVIMENTATA MQ: <input type="text" value="0"/> PAVIMENTAZIONE: <input type="text"/>		
N. CABINE: <input type="text" value="0"/> STATO: <input type="text" value="SUFFICIENTE"/>		

### AREA DESTINATA ALLA BALNEAZIONE

ATTIVITA'	FOTO AREA DESTINATA ALLA BALNEAZIONE
<b>SUPERFICI IMPERMEABILI</b> PAVIMENTATA MQ: <input type="text" value="0"/> PAVIMENTAZIONE: <input type="text"/>	
<b>SUPERFICI PERMEABILI</b> PAVIMENTATA MQ: <input type="text" value="0"/> PAVIMENTAZIONE: <input type="text"/>	
N_ OMBRELLONI: <input type="text" value="0"/>	
STATO: <input type="text" value="SUFFICIENTE"/> LARGHEZZA: <input type="text" value="0"/> LUNGHEZZA: <input type="text" value="0"/>	

<b>DATI PIANO ARENILE 1996</b>	<b>ESISTENTE DA PROGETTO UNITARIO:</b>	<b>DATI ULTIMA CONCESSIONE EDILIZIA:</b>	<b>INTERVENTO CON PROGETTO UNITARIO:</b>
ESISTENTE: <input type="text" value="0"/>	STRUTTURE FISSE: <input type="text" value="28,7"/>	STRUTTURE FISSE: <input type="text" value="14,26"/>	<input type="text" value="150"/>
INTERVENTO DIRETTO: <input type="text" value="0"/>	PAVIMENTAZIONI FISSE: <input type="text" value="0"/>	PAVIMENTAZIONI FISSE: <input type="text" value="0"/>	
PROGETTO UNITARIO: <input type="text" value="0"/>	TOT. SUP. COPERTA: <input type="text" value="28,7"/>	TOT. SUP. COPERTA: <input type="text" value="14,26"/>	



DATA
23/03/2004
RILEVATORI
GIUNCHI - MINGUZZI
AGGIORNAMENTO
<b>PAGINA 3</b>



# COMUNE DI RAVENNA

AREA 6: PIANIFICAZIONE TERRITORIALE E SERVIZIO PROGETTAZIONE URBANISTICA

## CENSIMENTO STRUTTURE ARENILE

CODICE STRUTTURA	05.079
LOC	PUNTA MARINA
VIA	VIA DELLA FONTANA
CIVICO	0 PARTE

<b>CATASTO TERRENI RAVENNA</b>		
SEZIONE	FOGLIO	MAPPALE
0		

**ELEMENTI COSTITUENTI L'INSIEME**

DENOMINAZIONE	CENTRO OPERATIVO DI SALVATAGGIO	DESTINAZIONE D'USO	SALVATAGGIO
---------------	---------------------------------	--------------------	-------------

<b>CORPO A</b>	COD. EDI	72484				
DESTINAZIONE/USO:	MATERIALE:	METALLO				
SOCCORSO	TIPO COSTR:	PREFABBRICATA				
	COPERTURA:	PIANA				
	INFISSI:	METALLO				
	FINITURE:	FACCIA A VISTA				
SUP. COPERTA:	14,26	H:	2,5	COLORE1:	GRIGIO	2
SUP. PORTIC.:	0	H:	0	CONSERVAZIONE:	SUFFICIENTE	
STRUTTURA PORTICO:		MATERIALE:				



<b>CORPO B</b>	COD. EDI					
DESTINAZIONE/USO:	MATERIALE:					
	TIPO COSTR:					
	COPERTURA:					
	INFISSI:					
	FINITURE:					
SUP. COPERTA:	0	H:	0	COLORE1:		2
SUP. PORTIC.:	0	H:	0	CONSERVAZIONE:		
STRUTTURA PORTICO:		MATERIALE:				




<b>CORPO C</b>	COD. EDI					
DESTINAZIONE/USO:	MATERIALE:					
	TIPO COSTR:					
	COPERTURA:					
	INFISSI:					
	FINITURE:					
SUP. COPERTA:	0	H:	0	COLORE1:		2
SUP. PORTIC.:	0	H:	0	CONSERVAZIONE:		
STRUTTURA PORTICO:		MATERIALE:				



<b>CORPO D</b>	COD. EDI					
DESTINAZIONE/USO:	MATERIALE:					
	TIPO COSTR:					
	COPERTURA:					
	INFISSI:					
	FINITURE:					
SUP. COPERTA:	0	H:	0	COLORE1:		2
SUP. PORTIC.:	0	H:	0	CONSERVAZIONE:		
STRUTTURA PORTICO:		MATERIALE:				



DATA	 <b>COMUNE DI RAVENNA</b> AREA 6: PIANIFICAZIONE TERRITORIALE SERVIZIO PROGETTAZIONE URBANISTICA		CODICE STRUTTURA	05.080	
17/03/2004			LOC	MARINA DI RAVENNA	
RILEVATORI	<b>CENSIMENTO STRUTTURE ARENILE</b>		VIA	VIALE DELLE NAZIONI	
GIUNCHI - MINGUZZI			CIVICO	0 PARTE	
AGGIORNAMENTO	Pagina 2		ZONA PIANO ARENILE 96:		
	Pagina 3		<b>CATASTO TERRENI RAVENNA</b>		
<b>PAGINA 1</b>			SEZIONE	FOGLIO	MAPPALE
				0	0

## ELEMENTI COSTITUENTI L'INSIEME

DENOMINAZIONE	A.N.M.I.	DESTINAZIONE D'USO	RIMESSAGGIO NATANTI
---------------	----------	--------------------	---------------------

## VINCOLI AMBIENTALI

- PAESISTICO LR 31/2000
- L.R. 27/88
- L.R. 1497/39
- L.R. 1039/39
- L.R. 431/85
- RNS
- IDROGEOLOGICO
- SIC
- ZPS

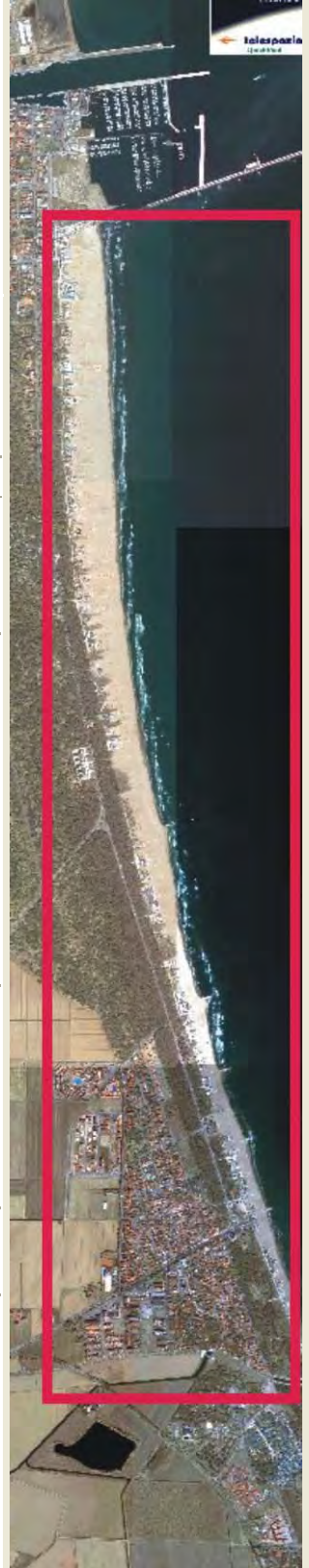
## DINAMICA COSTA

- CONNESSIONE RETI**
- CICLABILE >300ML
- AUTOBUS <300ML
- PARCHEGGI <300ML
- AUTOSTRADA >10KM
- STATALE >1KM
- PROVINCIALE >1KM

## STABILE



## TRATTO:



## NOTE ZONA

## PRESENZA DI FILTRI E DIMENSIONAMENTO

PINETA	ALTEZZA	0	LARGHEZZA	0
DUNA	ALTEZZA	0	LARGHEZZA	0
RECINZIONE	ALTEZZA	1	LARGHEZZA	0,2

## ACCESSIBILITA'

RECINZIONE	CEMENTO METALLO
AREA RETROSTANTE	STATO:
EDIFICATO	SUFFICIENTE

## MATERIALE RECINZ.

## ACCESSIBILITA' SPIAGGIA

MODALITA'	NUMERO	PAVIMENTAZIONE	ACCESSI	CONCESSIONE
CARRABILE	0		TIPOLOGIA DIRETTO	CONC. 0
PEDONALE	0		PROPIETA'	

## PROTEZIONE DELLA COSTA

- DIFESE A MARE PARALLELE

DIST. COSTA 0 INTERASSE 0 MATERIALE TIPO

- DIFESE A MARE RADENTI

LUNGHEZZA 0 MATERIALE TIPO

- DIFESE A PENNELLO

LUNGHEZZA 0 INTERASSE 0 MATERIALE TIPO

## AREA DI PERTINENZA

PROPIETA' DEM.MARITTIMO N° CONCES. INIZIO SCADENZA

CONCESSIONARIO P.I.

GESTORE

SUPERFICIE MQ. DIMENSI DISTANZA ALTRE CONCESSIONI

0 FRONTE 0 PROFONDITA' 0 NORD 1331,46 SUD 0

PROGETTO UNITARIO: DELIBERA DEL COMMIT:


OGGETTO

## TITOLI EDILIZI RILASCIATI

## NOTE AREA DI PERTINENZA

--	--

DATA
17/03/2004
RILEVATORI
GIUNCHI - MINGUZZI
AGGIORNAMENTO
<b>PAGINA 2</b>



# COMUNE DI RAVENNA

AREA 6: PIANIFICAZIONE TERRITORIALE  
SERVIZIO PROGETTAZIONE URBANISTICA

## CENSIMENTO STRUTTURE ARENILE

Pagina 1
Pagina 3

CODICE STRUTTURA	05.080	
LOC	MARINA DI RAVENNA	
VIA	VIALE DELLE NAZIONI	
CIVICO	0 PARTE	
<b>CATASTO TERRENI RAVENNA</b>		
SEZIONE	FOGLIO	MAPPALE
	0	0

**ELEMENTI COSTITUENTI L'INSIEME**

DENOMINAZIONE	A.N.M.I.	DESTINAZIONE D'USO	RIMESSAGGIO NATANTI
---------------	----------	--------------------	---------------------

**SCHEMA STATO CONCESSIONATO**

**SCHEMA STATO RILEVATO**

**AREA DI SUPPORTO ALLA BALNEAZIONE**

DESTINAZIONE D'USO	ACCESSIBILITA'
PARCHEGGIO MQ: 0	<input type="checkbox"/> PRESENZA DI BARRIERE ARCHITETTONICHE
VERDE MQ: 0	<input type="checkbox"/> PRESENZA DI DUNA IN AREA CONCESSIONATA
ATTREZ. SPORT. MQ: 0	DIST. DUNAEDIF. \ SCHEDA: \
SUP TEMPORANEE: 0,00	RECINZIONE AREA: CEMENTO

**FOTO AREA A SUPPORTO DELLA BALNEAZIONE**



N. CABINE: 0 STATO: SUFFICIENTE

**SUPERFICI IMPERMEABILI**

PAVIMENTATA MQ: 0 PAVIMENTAZIONE:

**SUPERFICI PERMEABILI**

PAVIMENTATA MQ: 0 PAVIMENTAZIONE: LASTRE GHIAIA LAVATA

PARCHEGGI PUBBLICO RETROSTANTE.

**AREA DESTINATA ALLA BALNEAZIONE**

ATTIVITA': OMBREGGIO AREA RICREATIVA

**SUPERFICI IMPERMEABILI**

PAVIMENTATA MQ: 0 PAVIMENTAZIONE:

**SUPERFICI PERMEABILI**

PAVIMENTATA MQ: 0 PAVIMENTAZIONE: LASTRE CEMENTO

N\_OMBRELLONI: 0 ATTERRAGGIO NATANTI:

STATO: SUFFICIENTE LARGHEZZA: 0 LUNGHEZZA: 0

**FOTO AREA DESTINATA ALLA BALNEAZIONE**



DATI PIANO ARENILE 1996	ESISTENTE DA PROGETTO UNITARIO:	DATI ULTIMA CONCESSIONE EDILIZIA:	INTERVENTO CON PROGETTO UNITARIO:
ESISTENTE: 270	STRUTTURE FISSE: 270	STRUTTURE FISSE:	
INTERVENTO DIRETTO: 225	PAVIMENTAZIONI FISSE: 0	PAVIMENTAZIONI FISSE: 0	
PROGETTO UNITARIO: 245	TOT. SUP. COPERTA: 270	TOT. SUP. COPERTA: 0	



DATA
17/03/2004
RILEVATORI
GIUNCHI - MINGUZZI
AGGIORNAMENTO
<b>PAGINA 3</b>



# COMUNE DI RAVENNA

AREA 6: PIANIFICAZIONE TERRITORIALE E SERVIZIO PROGETTAZIONE URBANISTICA

## CENSIMENTO STRUTTURE ARENILE

CODICE STRUTTURA	05.080
LOC	MARINA DI RAVENNA
VIA	VIALE DELLE NAZIONI
CIVICO	0 PARTE

<b>CATASTO TERRENI RAVENNA</b>		
SEZIONE	FOGLIO	MAPPALE
	0	0

**ELEMENTI COSTITUENTI L'INSIEME**

DENOMINAZIONE	A.N.M.I	DESTINAZIONE D'USO	RIMESSAGGIO NATANTI
---------------	---------	--------------------	---------------------

<b>CORPO A</b>	<b>COD. EDI</b>	72307	
DESTINAZIONE/USO:	MATERIALE:	CEMENTO ARMATO	
BAR RISTORO	TIPO COSTR:	PREFABBRICATA	
SEDE	COPERTURA:	PIANA CALPESTABIL	
	INFISSI:	LEGN.ALLUM.MET.	
	FINITURE:	INTONACATO	
SUP. COPERTA:	0 H:	3,5 COLORE1:	BIANCO 2
SUP. PORTIC.:	0 H:	3 CONSERVAZIONE:	SUFFICIENTE
STRUTTURA PORTICO:	REMOVIBILE	MATERIALE:	PLASTICA



<b>CORPO B</b>	<b>COD. EDI</b>	72731	
DESTINAZIONE/USO:	MATERIALE:	MURATURA	
MAGAZZINO	TIPO COSTR:	IN OPERA	
	COPERTURA:	PADIGLIONE	
	INFISSI:	LEGN.ALLUM.MET.	
	FINITURE:	INTONACATO	
SUP. COPERTA:	0 H:	3,3 COLORE1:	BIANCO 2
SUP. PORTIC.:	0 H:	0 CONSERVAZIONE:	SUFFICIENTE
STRUTTURA PORTICO:		MATERIALE:	




<b>CORPO C</b>	<b>COD. EDI</b>	72625	
DESTINAZIONE/USO:	MATERIALE:	CEMENTO ARMATO	
SERVIZIO IGIENICO	TIPO COSTR:	PREFABBRICATA	
CABINA	COPERTURA:	PIANA	
	INFISSI:	LEGNO	
	FINITURE:	INTONACATO	
SUP. COPERTA:	0 H:	2,7 COLORE1:	AZZURRO 2 BIANCO
SUP. PORTIC.:	0 H:	0 CONSERVAZIONE:	SUFFICIENTE
STRUTTURA PORTICO:		MATERIALE:	



<b>CORPO D</b>	<b>COD. EDI</b>		
DESTINAZIONE/USO:	MATERIALE:		
	TIPO COSTR:		
	COPERTURA:		
	INFISSI:		
	FINITURE:		
SUP. COPERTA:	0 H:	0 COLORE1:	2
SUP. PORTIC.:	0 H:	0 CONSERVAZIONE:	
STRUTTURA PORTICO:		MATERIALE:	



SUPERFICI TOTALI:	COPERTA:	0	PAVIM. IMPERM:	0	PAVIM. PERM:	0	STRUT TEMPORANEE:	0,00
-------------------	----------	---	----------------	---	--------------	---	-------------------	------

DATA	 <b>COMUNE DI RAVENNA</b> AREA 6: PIANIFICAZIONE TERRITORIALE SERVIZIO PROGETTAZIONE URBANISTICA		CODICE STRUTTURA	05.081	
17/03/2004			LOC	MARINA DI RAVENNA	
RILEVATORI	<b>CENSIMENTO STRUTTURE ARENILE</b>			VIA	VIALE DELLE NAZIONI
GIUNCHI - MINGUZZI				CIVICO	0 PARTE
AGGIORNAMENTO	Pagina 2			ZONA PIANO ARENILE 96:	
	Pagina 3			<b>CATASTO TERRENI RAVENNA</b>	
<b>PAGINA 1</b>			SEZIONE	FOGLIO	MAPPALE
			0		

## ELEMENTI COSTITUENTI L'INSIEME

DENOMINAZIONE	COOPERATIVA BAGNINI DI SALVATAGGIO	DESTINAZIONE D'USO	SALVATAGGIO
---------------	------------------------------------	--------------------	-------------

VINCOLI AMBIENTALI	DINAMICA COSTA	STABILE	TRATTO:
--------------------	----------------	---------	---------

<input checked="" type="checkbox"/> PAESISTICO LR 31/2000 -L.R. 27/88 -L.R. 1497/39 -L.R. 1039/39 -L.R. 431/85	<input type="checkbox"/> RNS <input checked="" type="checkbox"/> IDROGEOLOGICO <input type="checkbox"/> SIC <input type="checkbox"/> ZPS	<b>CONNESSIONE RETI</b> CICLABILE >300ML AUTOBUS <300ML PARCHEGGI <300ML AUTOSTRADA >10KM STATALE >1KM PROVINCIALE >1KM		
--	---	---	--	--

NOTE ZONA	
-----------	--

PRESENZA DI FILTRI E DIMENSIONAMENTO	ACCESSIBILITA'	MATERIALE RECINZ.
--------------------------------------	----------------	-------------------

PINETA ALTEZZA 0 LARGHEZZA 45,57	PINETA RECINZIONE	RETE METALLICA
DUNA ALTEZZA 0 LARGHEZZA 0	AREA RETROSTANTE	STATO:
RECINZIONE ALTEZZA 1,2 LARGHEZZA 0	EDIFICATO	SUFFICIENTE

ACCESSIBILITA' SPIAGGIA
-------------------------

MODALITA'	NUMERO	PAVIMENTAZIONE	ACCESSI	CONCESSIONE
CARRABILE	2	STERRATO	TIPOLOGIA NON ESCLUSIVO	CONC.
PEDONALE	0		PROPIETA' DEM. FORESTALE	

PROTEZIONE DELLA COSTA
------------------------

<input type="checkbox"/> DIFESE A MARE PARALLELE	DIST. COSTA	INTERASSE	MATERIALE	TIPO
<input type="checkbox"/> DIFESE A MARE RADENTI	LUNGHEZZA 0		MATERIALE 0	TIPO 0
<input type="checkbox"/> DIFESE A PENNELLO	LUNGHEZZA	INTERASSE	MATERIALE	TIPO

AREA DI PERTINENZA
--------------------

PROPIETA'	DEM.MARITTIMO	N° CONCES.	INIZIO	SCADENZA
CONCESSIONARIO				P.I.
GESTORE				
SUPERFICIE MQ.	DIMENSI		DISTANZA ALTRE CONCESSIONI	
	FRONTE	PROFONDITA'	NORD	SUD
PROGETTO UNITARIO:	DELIBERA	DEL	COMMIT:	
OGGETTO				

TITOLI EDILIZI RILASCIATI	NOTE AREA DI PERTINENZA
---------------------------	-------------------------

--	--

DATA
17/03/2004
RILEVATORI
GIUNCHI - MINGUZZI
AGGIORNAMENTO
<b>PAGINA 2</b>



# COMUNE DI RAVENNA

AREA 6: PIANIFICAZIONE TERRITORIALE  
SERVIZIO PROGETTAZIONE URBANISTICA

## CENSIMENTO STRUTTURE ARENILE

Pagina 1
Pagina 3

CODICE STRUTTURA	05.081	
LOC	MARINA DI RAVENNA	
VIA	VIALE DELLE NAZIONI	
CIVICO	0 PARTE	
<b>CATASTO TERRENI RAVENNA</b>		
SEZIONE	FOGLIO	MAPPALE
0		

**ELEMENTI COSTITUENTI L'INSIEME**

DENOMINAZIONE	COOPERATIVA BAGNINI DI SALVATAGGIO	DESTINAZIONE D'USO	SALVATAGGIO
---------------	------------------------------------	--------------------	-------------

**SCHEMA STATO CONCESSIONATO**

**SCHEMA STATO RILEVATO**

**AREA DI SUPPORTO ALLA BALNEAZIONE**

DESTINAZIONE D'USO	ACCESSIBILITA'
PARCHEGGIO MQ: 0	<input type="checkbox"/> PRESENZA DI BARRIERE ARCHITETTONICHE
VERDE MQ: 0	<input type="checkbox"/> PRESENZA DI DUNA IN AREA CONCESSIONATA
ATTREZ. SPORT. MQ: 0	DIST. DUNA EDIF. \ SCHEDA: \
SUP TEMPORANEE: 0,00	RECINZIONE AREA:

**FOTO AREA A SUPPORTO DELLA BALNEAZIONE**



N. CABINE: 0	STATO: SUFFICIENTE
--------------	--------------------

**SUPERFICI IMPERMEABILI**

PAVIMENTATA MQ: 0	PAVIMENTAZIONE:
-------------------	-----------------

**SUPERFICI PERMEABILI**

PAVIMENTATA MQ: 0	PAVIMENTAZIONE:
-------------------	-----------------

**AREA DESTINATA ALLA BALNEAZIONE**

ATTIVITA':			
------------	--	--	--

**SUPERFICI IMPERMEABILI**

PAVIMENTATA MQ: 0	PAVIMENTAZIONE:
-------------------	-----------------

**SUPERFICI PERMEABILI**

PAVIMENTATA MQ: 0	PAVIMENTAZIONE:
-------------------	-----------------

N_OMBRELLONI: 0	ATTERRAGGIO NATANTI:
-----------------	----------------------

STATO: SUFFICIENTE	LARGHEZZA: 0	LUNGHEZZA: 0
--------------------	--------------	--------------

**FOTO AREA DESTINATA ALLA BALNEAZIONE**



DATI PIANO ARENILE 1996		ESISTENTE DA PROGETTO UNITARIO:		DATI ULTIMA CONCESSIONE EDILIZIA:		INTERVENTO CON PROGETTO UNITARIO:	
ESISTENTE:	0	STRUTTURE FISSE:	25,73	STRUTTURE FISSE:		INTERVENTO CON PROGETTO UNITARIO:	
INTERVENTO DIRETTO:	0	PAVIMENTAZIONI FISSE:	0	PAVIMENTAZIONI FISSE:	0		
PROGETTO UNITARIO:	0	TOT. SUP. COPERTA:	25,73	TOT. SUP. COPERTA:	17,11		



DATA
17/03/2004
RILEVATORI
GIUNCHI - MINGUZZI
AGGIORNAMENTO
<b>PAGINA 3</b>


**COMUNE DI RAVENNA**  
 AREA 6: PIANIFICAZIONE TERRITORIALE E  
 SERVIZIO PROGETTAZIONE URBANISTICA

**CENSIMENTO STRUTTURE ARENILE**

CODICE STRUTTURA	05.081	
LOC	MARINA DI RAVENNA	
VIA	VIALE DELLE NAZIONI	
CIVICO	0 PARTE	
<b>CATASTO TERRENI RAVENNA</b>		
SEZIONE	FOGLIO	MAPPALE
0		

**ELEMENTI COSTITUENTI L'INSIEME**

<b>DENOMINAZIONE</b>	COOPERATIVA BAGNINI DI SALVATAGGIO	<b>DESTINAZIONE D'USO</b>	SALVATAGGIO
----------------------	------------------------------------	---------------------------	-------------

<b>CORPO A</b>		<b>COD. EDI</b>	72350
<b>DESTINAZIONE/USO:</b>	<b>MATERIALE :</b>	PLASTICA	
<b>SEDE</b>	<b>TIPO COSTR:</b>	PREFABBRICATA	
	<b>COPERTURA:</b>	PIANA	
	<b>INFISSI:</b>	PLASTICA	
	<b>FINITURE:</b>	FACCIA A VISTA	
<b>SUP. COPERTA:</b>	17,11	<b>H:</b>	2,7
<b>COLORE1:</b>	GRIGIO		2
<b>SUP. PORTIC.:</b>	0	<b>H:</b>	2,7
<b>CONSERVAZIONE:</b>	SUFFICIENTE		
<b>STRUTTURA PORTICO:</b>	FISSA	<b>MATERIALE:</b>	LEGNO



<b>CORPO B</b>		<b>COD. EDI</b>	
<b>DESTINAZIONE/USO:</b>	<b>MATERIALE :</b>		
	<b>TIPO COSTR:</b>		
	<b>COPERTURA:</b>		
	<b>INFISSI:</b>		
	<b>FINITURE:</b>		
<b>SUP. COPERTA:</b>	0	<b>H:</b>	0
<b>COLORE1:</b>			2
<b>SUP. PORTIC.:</b>	0	<b>H:</b>	0
<b>CONSERVAZIONE:</b>			
<b>STRUTTURA PORTICO:</b>		<b>MATERIALE:</b>	




<b>CORPO C</b>		<b>COD. EDI</b>	
<b>DESTINAZIONE/USO:</b>	<b>MATERIALE :</b>		
	<b>TIPO COSTR:</b>		
	<b>COPERTURA:</b>		
	<b>INFISSI:</b>		
	<b>FINITURE:</b>		
<b>SUP. COPERTA:</b>	0	<b>H:</b>	0
<b>COLORE1:</b>			2
<b>SUP. PORTIC.:</b>	0	<b>H:</b>	0
<b>CONSERVAZIONE:</b>			
<b>STRUTTURA PORTICO:</b>		<b>MATERIALE:</b>	



<b>CORPO D</b>		<b>COD. EDI</b>	
<b>DESTINAZIONE/USO:</b>	<b>MATERIALE :</b>		
	<b>TIPO COSTR:</b>		
	<b>COPERTURA:</b>		
	<b>INFISSI:</b>		
	<b>FINITURE:</b>		
<b>SUP. COPERTA:</b>	0	<b>H:</b>	0
<b>COLORE1:</b>			2
<b>SUP. PORTIC.:</b>	0	<b>H:</b>	0
<b>CONSERVAZIONE:</b>			
<b>STRUTTURA PORTICO:</b>		<b>MATERIALE:</b>	





DATA	 <b>COMUNE DI RAVENNA</b> AREA 6: PIANIFICAZIONE TERRITORIALE SERVIZIO PROGETTAZIONE URBANISTICA		CODICE STRUTTURA	05.082	
17/03/2004			LOC	MARINA DI RAVENNA	
RILEVATORI	<b>CENSIMENTO STRUTTURE ARENILE</b>			VIA	VIALE DELLE NAZIONI
GIUNCHI - MINGUZZI				CIVICO	0 PARTE
AGGIORNAMENTO	Pagina 2			ZONA PIANO ARENILE 96:	
	Pagina 3			<b>CATASTO TERRENI RAVENNA</b>	
<b>PAGINA 1</b>			SEZIONE	FOGLIO	MAPPALE
			0		

## ELEMENTI COSTITUENTI L'INSIEME

DENOMINAZIONE	Cabina Enel	DESTINAZIONE D'USO	CABINA ENEL
---------------	-------------	--------------------	-------------

VINCOLI AMBIENTALI	DINAMICA COSTA	STABILE	TRATTO:
--------------------	----------------	---------	---------

<input checked="" type="checkbox"/> PAESISTICO LR 31/2000 -L.R. 27/88 -L.R. 1497/39 -L.R. 1039/39 -L.R. 431/85	<input type="checkbox"/> RNS <input checked="" type="checkbox"/> IDROGEOLOGICO <input type="checkbox"/> SIC <input type="checkbox"/> ZPS	<b>CONNESSIONE RETI</b> CICLABILE >300ML AUTOBUS <300ML PARCHEGGI <300ML AUTOSTRADA >10KM STATALE >1KM PROVINCIALE >1KM		
--	---	---	--	--

NOTE ZONA	
-----------	--

PRESENZA DI FILTRI E DIMENSIONAMENTO	ACCESSIBILITA'	MATERIALE RECINZ.
--------------------------------------	----------------	-------------------

PINETA ALTEZZA	0	LARGHEZZA	35,5	PINETA RECINZIONE	RETE METALLICA
DUNA ALTEZZA	0	LARGHEZZA	0	AREA RETROSTANTE	STATO:
RECINZIONE ALTEZZA	1,2	LARGHEZZA	0	EDIFICATO	SUFFICIENTE

ACCESSIBILITA' SPIAGGIA
-------------------------

MODALITA'	NUMERO	PAVIMENTAZIONE	ACCESSI	CONCESSIONE
CARRABILE	3	STERRATO	TIPOLOGIA	NON ESCLUSIVO CONC.
PEDONALE	0		PROPIETA'	DEM. FORESTALE

PROTEZIONE DELLA COSTA
------------------------

<input type="checkbox"/> DIFESE A MARE PARALLELE	DIST. COSTA	INTERASSE	MATERIALE	TIPO
<input type="checkbox"/> DIFESE A MARE RADENTI	LUNGHEZZA	0	MATERIALE	0 TIPO 0
<input type="checkbox"/> DIFESE A PENNELLO	LUNGHEZZA	INTERASSE	MATERIALE	TIPO

AREA DI PERTINENZA
--------------------

PROPIETA'	DEM.MARITTIMO	N° CONCES.	INIZIO	SCADENZA
CONCESSIONARIO				P.I.
GESTORE				
SUPERFICIE MQ.	DIMENSI	DISTANZA ALTRE CONCESSIONI		
	FRONTE	PROFONDITA'	NORD	SUD
PROGETTO UNITARIO:	DELIBERA	DEL	COMMIT:	
OGGETTO				

TITOLI EDILIZI RILASCIATI	NOTE AREA DI PERTINENZA
---------------------------	-------------------------

--	--

DATA
17/03/2004
RILEVATORI
GIUNCHI - MINGUZZI
AGGIORNAMENTO
<b>PAGINA 2</b>



# COMUNE DI RAVENNA

AREA 6: PIANIFICAZIONE TERRITORIALE  
SERVIZIO PROGETTAZIONE URBANISTICA

## CENSIMENTO STRUTTURE ARENILE

Pagina 1
Pagina 3

CODICE STRUTTURA	05.082	
LOC	MARINA DI RAVENNA	
VIA	VIALE DELLE NAZIONI	
CIVICO	0 PARTE	
<b>CATASTO TERRENI RAVENNA</b>		
SEZIONE	FOGLIO	MAPPALE
0		

**ELEMENTI COSTITUENTI L'INSIEME**

DENOMINAZIONE	Cabina Enel	DESTINAZIONE D'USO	CABINA ENEL
---------------	-------------	--------------------	-------------

**SCHEMA STATO CONCESSIONATO**

**SCHEMA STATO RILEVATO**

**AREA DI SUPPORTO ALLA BALNEAZIONE**

DESTINAZIONE D'USO	ACCESSIBILITA'
PARCHEGGIO MQ: 0	<input type="checkbox"/> PRESENZA DI BARRIERE ARCHITETTONICHE
VERDE MQ: 0	<input type="checkbox"/> PRESENZA DI DUNA IN AREA CONCESSIONATA
ATTREZ. SPORT. MQ: 0	DIST. DUNA/EDIF. \ SCHEDA: \
SUP TEMPORANEE: 0,00	RECINZIONE AREA:

**FOTO AREA A SUPPORTO DELLA BALNEAZIONE**



N. CABINE: 0 STATO: SUFFICIENTE

**SUPERFICI IMPERMEABILI**

PAVIMENTATA MQ: 0 PAVIMENTAZIONE:

**SUPERFICI PERMEABILI**

PAVIMENTATA MQ: 0 PAVIMENTAZIONE:

**AREA DESTINATA ALLA BALNEAZIONE**

ATTIVITA':

**SUPERFICI IMPERMEABILI**

PAVIMENTATA MQ: 0 PAVIMENTAZIONE:

**SUPERFICI PERMEABILI**

PAVIMENTATA MQ: 0 PAVIMENTAZIONE:

N\_OMBRELLONI: 0 ATTERRAGGIO NATANTI:

STATO: LARGHEZZA: 0 LUNGHEZZA 0

**FOTO AREA DESTINATA ALLA BALNEAZIONE**



DATI PIANO ARENILE 1996	ESISTENTE DA PROGETTO UNITARIO:	DATI ULTIMA CONCESSIONE EDILIZIA:	INTERVENTO CON PROGETTO UNITARIO:
ESISTENTE: 0	STRUTTURE FISSE:	STRUTTURE FISSE:	
INTERVENTO DIRETTO: 0	PAVIMENTAZIONI FISSE:	PAVIMENTAZIONI FISSE: 0	
PROGETTO UNITARIO: 0	TOT. SUP. COPERTA:	TOT. SUP. COPERTA: 5,41	



DATA
17/03/2004
RILEVATORI
GIUNCHI - MINGUZZI
AGGIORNAMENTO
<b>PAGINA 3</b>

CODICE STRUTTURA	05.082
LOC	MARINA DI RAVENNA
VIA	VIALE DELLE NAZIONI
CIVICO	0 PARTE

<b>CATASTO TERRENI RAVENNA</b>		
SEZIONE	FOGLIO	MAPPALE
	0	

**ELEMENTI COSTITUENTI L'INSIEME**

DENOMINAZIONE	Cabina Enel	DESTINAZIONE D'USO	CABINA ENEL
---------------	-------------	--------------------	-------------

<b>CORPO A</b>	COD. EDI	72441	
DESTINAZIONE/USO:	MATERIALE :	CEMENTO ARMATO	
CABINA	TIPO COSTR:	PREFABBRICATA	
	COPERTURA:	PIANA	
	INFISSI:	METALLO	
	FINITURE:	INTONACATO	
SUP. COPERTA:	5,41 H:	3 COLORE1:	ARANCIONE 2
SUP. PORTIC.:	0 H:	0 CONSERVAZIONE:	SUFFICIENTE
STRUTTURA PORTICO:		MATERIALE:	



<b>CORPO B</b>	COD. EDI		
DESTINAZIONE/USO:	MATERIALE :		
	TIPO COSTR:		
	COPERTURA:		
	INFISSI:		
	FINITURE:		
SUP. COPERTA:	0 H:	0 COLORE1:	2
SUP. PORTIC.:	0 H:	0 CONSERVAZIONE:	
STRUTTURA PORTICO:		MATERIALE:	




<b>CORPO C</b>	COD. EDI		
DESTINAZIONE/USO:	MATERIALE :		
	TIPO COSTR:		
	COPERTURA:		
	INFISSI:		
	FINITURE:		
SUP. COPERTA:	0 H:	0 COLORE1:	2
SUP. PORTIC.:	0 H:	0 CONSERVAZIONE:	
STRUTTURA PORTICO:		MATERIALE:	



<b>CORPO D</b>	COD. EDI		
DESTINAZIONE/USO:	MATERIALE :		
	TIPO COSTR:		
	COPERTURA:		
	INFISSI:		
	FINITURE:		
SUP. COPERTA:	0 H:	0 COLORE1:	2
SUP. PORTIC.:	0 H:	0 CONSERVAZIONE:	
STRUTTURA PORTICO:		MATERIALE:	



SUPERFICI TOTALI:	COPERTA:	5,41	PAVIM. IMPERM:	0	PAVIM. PERM:	0	STRUT TEMPORANEE:	0,00
-------------------	----------	------	----------------	---	--------------	---	-------------------	------

DATA	 <b>COMUNE DI RAVENNA</b> AREA 6: PIANIFICAZIONE TERRITORIALE SERVIZIO PROGETTAZIONE URBANISTICA		CODICE STRUTTURA	05.083	
17/02/2004			LOC	MARINA DI RAVENNA	
RILEVATORI	<b>CENSIMENTO STRUTTURE ARENILE</b>			VIA	VIALE DELLE NAZIONI
GIUNCHI - MINGUZZI				CIVICO	0 PARTE
AGGIORNAMENTO	Pagina 2			ZONA PIANO ARENILE 96:	
	Pagina 3			<b>CATASTO TERRENI RAVENNA</b>	
<b>PAGINA 1</b>			SEZIONE	FOGLIO	MAPPALE
			0		

## ELEMENTI COSTITUENTI L'INSIEME

DENOMINAZIONE	DESTINAZIONE D'USO	DEPOSITO
---------------	--------------------	----------

VINCOLI AMBIENTALI	DINAMICA COSTA	STABILE	TRATTO:
--------------------	----------------	---------	---------

<input checked="" type="checkbox"/> PAESISTICO LR 31/2000 -L.R. 27/88 -L.R. 1497/39 -L.R. 1039/39 -L.R. 431/85	<input type="checkbox"/> RNS <input checked="" type="checkbox"/> IDROGEOLOGICO <input type="checkbox"/> SIC <input type="checkbox"/> ZPS	<b>CONNESSIONE RETI</b> CICLABILE >300ML AUTOBUS <300ML PARCHEGGI <300ML AUTOSTRADA >10KM STATALE >1KM PROVINCIALE >1KM		
--	---	---	--	--

NOTE ZONA	ACCESSIBILITA'	MATERIALE RECINZ.
-----------	----------------	-------------------

PRESENZA DI FILTRI E DIMENSIONAMENTO PINETA ALTEZZA 0 LARGHEZZA 35,2 DUNA ALTEZZA 0 LARGHEZZA 0 RECINZIONE ALTEZZA 1,2 LARGHEZZA 0	AREA RETROSTANTE EDIFICATO	RETE METALLICA STATO: SUFFICIENTE
---	-------------------------------	---

ACCESSIBILITA' SPIAGGIA
-------------------------

MODALITA'	NUMERO	PAVIMENTAZIONE	ACCESSI	CONCESSIONE
CARRABILE	3	STERRATO	TIPOLOGIA NON ESCLUSIVO	CONC.
PEDONALE	0		PROPIETA' DEM. FORESTALE	

PROTEZIONE DELLA COSTA
------------------------

<input type="checkbox"/> DIFESE A MARE PARALLELE DIST. COSTA INTERASSE MATERIALE TIPO	<input type="checkbox"/> DIFESE A MARE RADENTI LUNGHEZZA 0 MATERIALE 0 TIPO 0	<input type="checkbox"/> DIFESE A PENNELLO LUNGHEZZA INTERASSE MATERIALE TIPO
--	--	--

AREA DI PERTINENZA
--------------------

PROPIETA'	N° CONCES.	INIZIO	SCADENZA
CONCESSIONARIO	P.I.		
GESTORE			
SUPERFICIE MQ.	DIMENSI	DISTANZA ALTRE CONCESSIONI	
	FRONTE	PROFONDITA'	NORD SUD

PROGETTO UNITARIO:	DELIBERA	DEL	COMMIT:
--------------------	----------	-----	---------

OGGETTO
---------

TITOLI EDILIZI RILASCIATI	NOTE AREA DI PERTINENZA
---------------------------	-------------------------

--	--

DATA
17/02/2004
RILEVATORI
GIUNCHI - MINGUZZI
AGGIORNAMENTO
<b>PAGINA 2</b>



# COMUNE DI RAVENNA

AREA 6: PIANIFICAZIONE TERRITORIALE  
SERVIZIO PROGETTAZIONE URBANISTICA

## CENSIMENTO STRUTTURE ARENILE

Pagina 1
Pagina 3

CODICE STRUTTURA	05.083	
LOC	MARINA DI RAVENNA	
VIA	VIALE DELLE NAZIONI	
CIVICO	0 PARTE	
<b>CATASTO TERRENI RAVENNA</b>		
SEZIONE	FOGLIO	MAPPALE
0		

**ELEMENTI COSTITUENTI L'INSIEME**

DENOMINAZIONE	DESTINAZIONE D'USO	DEPOSITO
---------------	--------------------	----------


**SCHEMA STATO CONCESSIONATO**

**SCHEMA STATO RILEVATO**

**AREA DI SUPPORTO ALLA BALNEAZIONE**

DESTINAZIONE D'USO	ACCESSIBILITA'	FOTO AREA A SUPPORTO DELLA BALNEAZIONE
PARCHEGGIO MQ: <input type="text" value="0"/> VERDE MQ: <input type="text" value="0"/> ATTREZ. SPORT. MQ: <input type="text" value="0"/> SUP TEMPORANEE: <input type="text" value="0,00"/>	<input type="checkbox"/> PRESENZA DI BARRIERE ARCHITETTONICHE <input type="checkbox"/> PRESENZA DI DUNA IN AREA CONCESSIONATA DIST. DUNAEDIF. / <input type="text"/> SCHEDA: / <input type="text"/> RECINZIONE AREA: <input type="text"/>	
SUPERFICI IMPERMEABILI PAVIMENTATA MQ: <input type="text" value="0"/> PAVIMENTAZIONE: <input type="text"/>	SUPERFICI PERMEABILI PAVIMENTATA MQ: <input type="text" value="0"/> PAVIMENTAZIONE: <input type="text"/>	
N. CABINE: <input type="text" value="0"/> STATO: <input type="text" value="SUFFICIENTE"/>		


**AREA DESTINATA ALLA BALNEAZIONE**

ATTIVITA'	FOTO AREA DESTINATA ALLA BALNEAZIONE
SUPERFICI IMPERMEABILI PAVIMENTATA MQ: <input type="text" value="0"/> PAVIMENTAZIONE: <input type="text"/>	
SUPERFICI PERMEABILI PAVIMENTATA MQ: <input type="text" value="0"/> PAVIMENTAZIONE: <input type="text"/>	
N_OMBRELLONI: <input type="text" value="0"/> ATTERRAGGIO NATANTI: STATO: <input type="text"/> LARGHEZZA: <input type="text" value="0"/> LUNGHEZZA: <input type="text" value="0"/>	

DATI PIANO ARENILE 1996	ESISTENTE DA PROGETTO UNITARIO:	DATI ULTIMA CONCESSIONE EDILIZIA:	INTERVENTO CON PROGETTO UNITARIO:
ESISTENTE: <input type="text"/>	STRUTTURE FISSE: <input type="text"/>	STRUTTURE FISSE: <input type="text"/>	
INTERVENTO DIRETTO: <input type="text"/>	PAVIMENTAZIONI FISSE: <input type="text"/>	PAVIMENTAZIONI FISSE: <input type="text" value="0"/>	
PROGETTO UNITARIO: <input type="text"/>	TOT. SUP. COPERTA: <input type="text"/>	TOT. SUP. COPERTA: <input type="text" value="7,24"/>	





DATA	 <b>COMUNE DI RAVENNA</b> AREA 6: PIANIFICAZIONE TERRITORIALE SERVIZIO PROGETTAZIONE URBANISTICA		CODICE STRUTTURA	05.084	
17/02/2004			LOC	MARINA DI RAVENNA	
RILEVATORI	<b>CENSIMENTO STRUTTURE ARENILE</b>			VIA	VIALE DELLE NAZIONI
GIUNCHI - MINGUZZI				CIVICO	0 PARTE
AGGIORNAMENTO	Pagina 2			ZONA PIANO ARENILE 96:	
	Pagina 3			<b>CATASTO TERRENI RAVENNA</b>	
<b>PAGINA 1</b>			SEZIONE	FOGLIO	MAPPALE
			0		

## ELEMENTI COSTITUENTI L'INSIEME

DENOMINAZIONE	117	DESTINAZIONE D'USO	CAPANNO
---------------	-----	--------------------	---------

VINCOLI AMBIENTALI	DINAMICA COSTA	STABILE	TRATTO:
--------------------	----------------	---------	---------

<input checked="" type="checkbox"/> PAESISTICO LR 31/2000 -L.R. 27/88 -L.R. 1497/39 -L.R. 1039/39 -L.R. 431/85	<input type="checkbox"/> RNS <input checked="" type="checkbox"/> IDROGEOLOGICO <input type="checkbox"/> SIC <input type="checkbox"/> ZPS	<b>CONNESSIONE RETI</b> CICLABILE >300ML AUTOBUS <300ML PARCHEGGI <300ML AUTOSTRADA >10KM STATALE >1KM PROVINCIALE >1KM		
--	---	---	--	--

NOTE ZONA	
-----------	--

PRESENZA DI FILTRI E DIMENSIONAMENTO	ACCESSIBILITA'	MATERIALE RECINZ.
--------------------------------------	----------------	-------------------

PINETA ALTEZZA	0	LARGHEZZA	97,11	PINETA RECINZIONE	RETE METALLICA
DUNA ALTEZZA	0	LARGHEZZA	0	AREA RETROSTANTE	STATO:
RECINZIONE ALTEZZA	1,2	LARGHEZZA	0	EDIFICATO	SUFFICIENTE

ACCESSIBILITA' SPIAGGIA
-------------------------

MODALITA'	NUMERO	PAVIMENTAZIONE	ACCESSI	CONCESSIONE
CARRABILE	2	STERRATO	TIPOLOGIA	NON ESCLUSIVO CONC.
PEDONALE	0		PROPIETA'	DEM. FORESTALE

PROTEZIONE DELLA COSTA
------------------------

<input type="checkbox"/> DIFESE A MARE PARALLELE	DIST. COSTA	INTERASSE	MATERIALE	TIPO
<input type="checkbox"/> DIFESE A MARE RADENTI	LUNGHEZZA	0	MATERIALE	0 TIPO 0
<input type="checkbox"/> DIFESE A PENNELLO	LUNGHEZZA	INTERASSE	MATERIALE	TIPO

AREA DI PERTINENZA
--------------------

PROPIETA'	N° CONCES.	INIZIO	SCADENZA
CONCESSIONARIO	P.I.		
GESTORE			
SUPERFICIE MQ.	DIMENSI	DISTANZA ALTRE CONCESSIONI	
	FRONTE	PROFONDITA'	NORD SUD

PROGETTO UNITARIO:	DELIBERA	PG 778872002	DEL	COMMIT:	CSB COOP. STABILIMENTI CBR COOP BAGNINI
OGGETTO	RAZIONALIZZAZIONE ARENILE MARINA DI RAVENNA NORD				

TITOLI EDILIZI RILASCIATI	NOTE AREA DI PERTINENZA
---------------------------	-------------------------

--	--





DATA
17/02/2004
RILEVATORI
GIUNCHI - MINGUZZI
AGGIORNAMENTO
<b>PAGINA 3</b>

CODICE STRUTTURA	05.084
LOC	MARINA DI RAVENNA
VIA	VIALE DELLE NAZIONI
CIVICO	0 PARTE

<b>CATASTO TERRENI RAVENNA</b>		
SEZIONE	FOGLIO	MAPPALE
0		

**ELEMENTI COSTITUENTI L'INSIEME**

DENOMINAZIONE	117	DESTINAZIONE D'USO	CAPANNO
---------------	-----	--------------------	---------

<b>CORPO A</b>	COD. EDI	72738				
DESTINAZIONE/USO:	MATERIALE :	LEGNO				
CAPANNO	TIPO COSTR:	PREFABBRICATA				
	COPERTURA:	DUE FALDE				
	INFISSI:	LEGNO				
	FINITURE:	FACCIA A VISTA				
SUP. COPERTA:	4	H:	2,57	COLORE1:	VERDE	2
SUP. PORTIC.:	0	H:	0	CONSERVAZIONE:	SUFFICIENTE	
STRUTTURA PORTICO:		MATERIALE:				



<b>CORPO B</b>	COD. EDI					
DESTINAZIONE/USO:	MATERIALE :					
	TIPO COSTR:					
	COPERTURA:					
	INFISSI:					
	FINITURE:					
SUP. COPERTA:	0	H:	0	COLORE1:		2
SUP. PORTIC.:	0	H:	0	CONSERVAZIONE:		
STRUTTURA PORTICO:		MATERIALE:				




<b>CORPO C</b>	COD. EDI					
DESTINAZIONE/USO:	MATERIALE :					
	TIPO COSTR:					
	COPERTURA:					
	INFISSI:					
	FINITURE:					
SUP. COPERTA:	0	H:	0	COLORE1:		2
SUP. PORTIC.:	0	H:	0	CONSERVAZIONE:		
STRUTTURA PORTICO:		MATERIALE:				



<b>CORPO D</b>	COD. EDI					
DESTINAZIONE/USO:	MATERIALE :					
	TIPO COSTR:					
	COPERTURA:					
	INFISSI:					
	FINITURE:					
SUP. COPERTA:	0	H:	0	COLORE1:		2
SUP. PORTIC.:	0	H:	0	CONSERVAZIONE:		
STRUTTURA PORTICO:		MATERIALE:				



DATA	 <b>COMUNE DI RAVENNA</b> AREA 6: PIANIFICAZIONE TERRITORIALE SERVIZIO PROGETTAZIONE URBANISTICA		CODICE STRUTTURA	05.085	
17/02/2004			LOC	MARINA DI RAVENNA	
RILEVATORI	<b>CENSIMENTO STRUTTURE ARENILE</b>		VIA	VIALE DELLE NAZIONI	
GIUNCHI - MINGUZZI			CIVICO	0 PARTE	
AGGIORNAMENTO	Pagina 2		ZONA PIANO ARENILE 96:		
	Pagina 3		<b>CATASTO TERRENI RAVENNA</b>		
<b>PAGINA 1</b>			SEZIONE	FOGLIO	MAPPALE
			0		

## ELEMENTI COSTITUENTI L'INSIEME

DENOMINAZIONE	056	DESTINAZIONE D'USO	CAPANNO
---------------	-----	--------------------	---------

<b>VINCOLI AMBIENTALI</b>	<b>DINAMICA COSTA</b>	STABILE	TRATTO:
---------------------------	-----------------------	---------	---------

PAESISTICO LR 31/2000  
 -L.R. 27/88  
 -L.R. 1497/39  
 -L.R. 1039/39  
 -L.R. 431/85

RNS  
 IDROGEOLOGICO  
 SIC  
 ZPS

**CONNESSIONE RETI**

CICLABILE >300ML  
 AUTOBUS <300ML  
 PARCHEGGI <300ML  
 AUTOSTRADA >10KM  
 STATALE >1KM  
 PROVINCIALE >1KM



NOTE ZONA

## PRESENZA DI FILTRI E DIMENSIONAMENTO

PINETA	ALTEZZA	0	LARGHEZZA	97,11
DUNA	ALTEZZA	0	LARGHEZZA	0
RECINZIONE	ALTEZZA	1,2	LARGHEZZA	0

**ACCESSIBILITA'**

PINETA RECINZIONE  
**AREA RETROSTANTE**  
 EDIFICATO

**MATERIALE RECINZ.**

RETE METALLICA  
**STATO:**  
 SUFFICIENTE

## ACCESSIBILITA' SPIAGGIA

MODALITA'	NUMERO	PAVIMENTAZIONE	ACCESSI	CONCESSIONE
CARRABILE	2	STERRATO	TIPOLOGIA NON ESCLUSIVO	CONC.
PEDONALE	0		PROPIETA' DEM. FORESTALE	

## PROTEZIONE DELLA COSTA

DIFESE A MARE PARALLELE  
 DIST. COSTA INTERASSE MATERIALE TIPO

DIFESE A MARE RADENTI  
 LUNGHEZZA 0 MATERIALE 0 TIPO 0

DIFESE A PENNELLO  
 LUNGHEZZA INTERASSE MATERIALE TIPO

## AREA DI PERTINENZA

PROPIETA' N° CONCES. INIZIO SCADENZA

CONCESSIONARIO P.I.

GESTORE

SUPERFICIE MQ. DIMENSI DISTANZA ALTRE CONCESSIONI

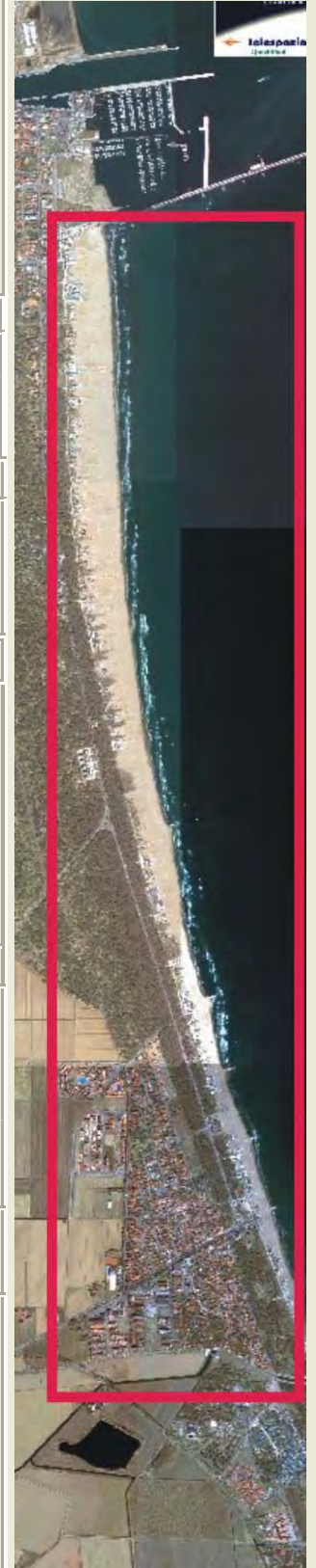
FRONTE PROFONDITA' NORD SUD

PROGETTO UNITARIO: DELIBERA PG 778872002 DEL COMMIT: CSB COOP. STABILIMENTI  
 OGGETTO RAZIONALIZZAZIONE ARENILE MARINA DI RAVENNA NORD CBR COOP BAGNINI


## TITOLI EDILIZI RILASCIATI

## NOTE AREA DI PERTINENZA

--	--



DATA
17/02/2004
RILEVATORI
GIUNCHI - MINGUZZI
AGGIORNAMENTO
<b>PAGINA 2</b>



# COMUNE DI RAVENNA

AREA 6: PIANIFICAZIONE TERRITORIALE  
SERVIZIO PROGETTAZIONE URBANISTICA

## CENSIMENTO STRUTTURE ARENILE

Pagina 1
Pagina 3

CODICE STRUTTURA	05.085	
LOC	MARINA DI RAVENNA	
VIA	VIALE DELLE NAZIONI	
CIVICO	0 PARTE	
<b>CATASTO TERRENI RAVENNA</b>		
SEZIONE	FOGLIO	MAPPALE
0		

**ELEMENTI COSTITUENTI L'INSIEME**

DENOMINAZIONE	056	DESTINAZIONE D'USO	CAPANNO
---------------	-----	--------------------	---------

**SCHEMA STATO CONCESSIONATO**

**SCHEMA STATO RILEVATO**

**AREA DI SUPPORTO ALLA BALNEAZIONE**

DESTINAZIONE D'USO	ACCESSIBILITA'
PARCHEGGIO MQ: 0	<input type="checkbox"/> PRESENZA DI BARRIERE ARCHITETTONICHE
VERDE MQ: 0	<input type="checkbox"/> PRESENZA DI DUNA IN AREA CONCESSIONATA
ATTREZ. SPORT. MQ: 0	DIST. DUNAEDIF. / SCHEDA: /
SUP TEMPORANEE: 0,00	RECINZIONE AREA:

**FOTO AREA A SUPPORTO DELLA BALNEAZIONE**



N. CABINE: 0	STATO: SUFFICIENTE
--------------	--------------------

**SUPERFICI IMPERMEABILI**

PAVIMENTATA MQ: 0	PAVIMENTAZIONE:
-------------------	-----------------

**SUPERFICI PERMEABILI**

PAVIMENTATA MQ: 0	PAVIMENTAZIONE:
-------------------	-----------------

**AREA DESTINATA ALLA BALNEAZIONE**

ATTIVITA':

**SUPERFICI IMPERMEABILI**

PAVIMENTATA MQ: 0	PAVIMENTAZIONE:
-------------------	-----------------

**SUPERFICI PERMEABILI**

PAVIMENTATA MQ: 0	PAVIMENTAZIONE:
-------------------	-----------------

N\_OMBRELLONI: 0

STATO: LARGHEZZA: 0 LUNGHEZZA: 0

**FOTO AREA DESTINATA ALLA BALNEAZIONE**



DATI PIANO ARENILE 1996	ESISTENTE DA PROGETTO UNITARIO:	DATI ULTIMA CONCESSIONE EDILIZIA:	INTERVENTO CON PROGETTO UNITARIO:
ESISTENTE:	STRUTTURE FISSE:	STRUTTURE FISSE:	
INTERVENTO DIRETTO:	PAVIMENTAZIONI FISSE:	PAVIMENTAZIONI FISSE:	0
PROGETTO UNITARIO:	TOT. SUP. COPERTA:	TOT. SUP. COPERTA:	6,27



DATA
17/02/2004
RILEVATORI
GIUNCHI - MINGUZZI
AGGIORNAMENTO
<b>PAGINA 3</b>

CODICE STRUTTURA	05.085	
LOC	MARINA DI RAVENNA	
VIA	VIALE DELLE NAZIONI	
CIVICO	0 PARTE	
<b>CATASTO TERRENI RAVENNA</b>		
SEZIONE	FOGLIO	MAPPALE
0		

**ELEMENTI COSTITUENTI L'INSIEME**

DENOMINAZIONE	056	DESTINAZIONE D'USO	CAPANNO
---------------	-----	--------------------	---------

<b>CORPO A</b>	COD. EDI	72739	
DESTINAZIONE/USO:	MATERIALE :	LEGNO	
CAPANNO	TIPO COSTR:	PREFABBRICATA	
	COPERTURA:	DUE FALDE	
	INFISSI:	LEGNO	
	FINITURE:	FACCIA A VISTA	
SUP. COPERTA:	6,13 H:	2,9 COLORE1:	BIANCO 2 NERO
SUP. PORTIC.:	0 H:	0 CONSERVAZIONE:	SUFFICIENTE
STRUTTURA PORTICO:		MATERIALE:	



<b>CORPO B</b>	COD. EDI		
DESTINAZIONE/USO:	MATERIALE :		
	TIPO COSTR:		
	COPERTURA:		
	INFISSI:		
	FINITURE:		
SUP. COPERTA:	0 H:	0 COLORE1:	2
SUP. PORTIC.:	0 H:	0 CONSERVAZIONE:	
STRUTTURA PORTICO:		MATERIALE:	




<b>CORPO C</b>	COD. EDI		
DESTINAZIONE/USO:	MATERIALE :		
	TIPO COSTR:		
	COPERTURA:		
	INFISSI:		
	FINITURE:		
SUP. COPERTA:	0 H:	0 COLORE1:	2
SUP. PORTIC.:	0 H:	0 CONSERVAZIONE:	
STRUTTURA PORTICO:		MATERIALE:	



<b>CORPO D</b>	COD. EDI		
DESTINAZIONE/USO:	MATERIALE :		
	TIPO COSTR:		
	COPERTURA:		
	INFISSI:		
	FINITURE:		
SUP. COPERTA:	0 H:	0 COLORE1:	2
SUP. PORTIC.:	0 H:	0 CONSERVAZIONE:	
STRUTTURA PORTICO:		MATERIALE:	



DATA	 <b>COMUNE DI RAVENNA</b> AREA 6: PIANIFICAZIONE TERRITORIALE SERVIZIO PROGETTAZIONE URBANISTICA		CODICE STRUTTURA	05.086	
17/02/2004			LOC	MARINA DI RAVENNA	
RILEVATORI	<b>CENSIMENTO STRUTTURE ARENILE</b>		VIA	VIALE DELLE NAZIONI	
GIUNCHI - MINGUZZI			CIVICO	0 PARTE	
AGGIORNAMENTO	Pagina 2		ZONA PIANO ARENILE 96:		
	Pagina 3		<b>CATASTO TERRENI RAVENNA</b>		
PAGINA 1			SEZIONE	FOGLIO	MAPPALE
			0		

## ELEMENTI COSTITUENTI L'INSIEME

DENOMINAZIONE	008	DESTINAZIONE D'USO	CAPANNO
---------------	-----	--------------------	---------

VINCOLI AMBIENTALI	DINAMICA COSTA	STABILE	TRATTO:
--------------------	----------------	---------	---------

<input checked="" type="checkbox"/> PAESISTICO LR 31/2000 -L.R. 27/88 -L.R. 1497/39 -L.R. 1039/39 -L.R. 431/85	<input type="checkbox"/> RNS <input checked="" type="checkbox"/> IDROGEOLOGICO <input type="checkbox"/> SIC <input type="checkbox"/> ZPS	<b>CONNESSIONE RETI</b> CICLABILE >300ML AUTOBUS <300ML PARCHEGGI <300ML AUTOSTRADA >10KM STATALE >1KM PROVINCIALE >1KM		
--	---	---	--	--

NOTE ZONA	
-----------	--

PRESENZA DI FILTRI E DIMENSIONAMENTO	ACCESSIBILITA'	MATERIALE RECINZ.
--------------------------------------	----------------	-------------------

PINETA ALTEZZA	0	LARGHEZZA	97,11	PINETA RECINZIONE	RETE METALLICA
DUNA ALTEZZA	0	LARGHEZZA	0	AREA RETROSTANTE	STATO:
RECINZIONE ALTEZZA	1,2	LARGHEZZA	0	EDIFICATO	SUFFICIENTE

ACCESSIBILITA' SPIAGGIA
-------------------------

MODALITA'	NUMERO	PAVIMENTAZIONE	ACCESSI	CONCESSIONE
CARRABILE	2	STERRATO	TIPOLOGIA	NON ESCLUSIVO CONC.
PEDONALE	0		PROPIETA'	DEM. FORESTALE

PROTEZIONE DELLA COSTA
------------------------

<input type="checkbox"/> DIFESE A MARE PARALLELE	DIST. COSTA	INTERASSE	MATERIALE	TIPO
<input type="checkbox"/> DIFESE A MARE RADENTI	LUNGHEZZA	0	MATERIALE	0 TIPO 0
<input type="checkbox"/> DIFESE A PENNELLO	LUNGHEZZA	INTERASSE	MATERIALE	TIPO

AREA DI PERTINENZA
--------------------

PROPIETA'	N° CONCES.	INIZIO	SCADENZA
CONCESSIONARIO	P.I.		
GESTORE			
SUPERFICIE MQ.	DIMENSI	DISTANZA ALTRE CONCESSIONI	
	FRONTE	PROFONDITA'	NORD SUD

PROGETTO UNITARIO:	DELIBERA	PG 778872002	DEL	COMMIT:	CSB COOP. STABILIMENTI CBR COOP BAGNINI
OGGETTO	RAZIONALIZZAZIONE ARENILE MARINA DI RAVENNA NORD				

TITOLI EDILIZI RILASCIATI	NOTE AREA DI PERTINENZA
---------------------------	-------------------------

--	--

DATA
17/02/2004
RILEVATORI
GIUNCHI - MINGUZZI
AGGIORNAMENTO
<b>PAGINA 2</b>



# COMUNE DI RAVENNA

AREA 6: PIANIFICAZIONE TERRITORIALE  
SERVIZIO PROGETTAZIONE URBANISTICA

## CENSIMENTO STRUTTURE ARENILE

Pagina 1

Pagina 3

CODICE STRUTTURA	05.086	
LOC	MARINA DI RAVENNA	
VIA	VIALE DELLE NAZIONI	
CIVICO	0 PARTE	
<b>CATASTO TERRENI RAVENNA</b>		
SEZIONE	FOGLIO	MAPPALE
0		

**ELEMENTI COSTITUENTI L'INSIEME**

DENOMINAZIONE	008	DESTINAZIONE D'USO	CAPANNO
---------------	-----	--------------------	---------

**SCHEMA STATO CONCESSIONATO**

**SCHEMA STATO RILEVATO**

**AREA DI SUPPORTO ALLA BALNEAZIONE**

DESTINAZIONE D'USO	ACCESSIBILITA'
PARCHEGGIO MQ: 0	<input type="checkbox"/> PRESENZA DI BARRIERE ARCHITETTONICHE
VERDE MQ: 0	<input type="checkbox"/> PRESENZA DI DUNA IN AREA CONCESSIONATA
ATTREZ. SPORT. MQ: 0	DIST. DUNAEDIF. / SCHEDA: /
SUP TEMPORANEE: 0,00	RECINZIONE AREA:

**FOTO AREA A SUPPORTO DELLA BALNEAZIONE**



N. CABINE: 0	STATO: SUFFICIENTE
--------------	--------------------

**SUPERFICI IMPERMEABILI**

PAVIMENTATA MQ: 0	PAVIMENTAZIONE:
-------------------	-----------------

**SUPERFICI PERMEABILI**

PAVIMENTATA MQ: 0	PAVIMENTAZIONE:
-------------------	-----------------

**AREA DESTINATA ALLA BALNEAZIONE**

ATTIVITA':

**SUPERFICI IMPERMEABILI**

PAVIMENTATA MQ: 0	PAVIMENTAZIONE:
-------------------	-----------------

**SUPERFICI PERMEABILI**

PAVIMENTATA MQ: 0	PAVIMENTAZIONE:
-------------------	-----------------

N\_OMBRELLONI: 0

STATO: LARGHEZZA: 0 LUNGHEZZA: 0

**FOTO AREA DESTINATA ALLA BALNEAZIONE**



DATI PIANO ARENILE 1996	ESISTENTE DA PROGETTO UNITARIO:	DATI ULTIMA CONCESSIONE EDILIZIA:	INTERVENTO CON PROGETTO UNITARIO:
ESISTENTE:	STRUTTURE FISSE:	STRUTTURE FISSE:	
INTERVENTO DIRETTO:	PAVIMENTAZIONI FISSE:	PAVIMENTAZIONI FISSE:	0
PROGETTO UNITARIO:	TOT. SUP. COPERTA:	TOT. SUP. COPERTA:	4,05



DATA
17/02/2004
RILEVATORI
GIUNCHI - MINGUZZI
AGGIORNAMENTO
<b>PAGINA 3</b>

CODICE STRUTTURA	05.086
LOC	MARINA DI RAVENNA
VIA	VIALE DELLE NAZIONI
CIVICO	0 PARTE

<b>CATASTO TERRENI RAVENNA</b>		
SEZIONE	FOGLIO	MAPPALE
0		

**ELEMENTI COSTITUENTI L'INSIEME**

DENOMINAZIONE	008	DESTINAZIONE D'USO	CAPANNO
---------------	-----	--------------------	---------

<b>CORPO A</b>	COD. EDI	72323					
DESTINAZIONE/USO:	MATERIALE:	METALLO					
CAPANNO	TIPO COSTR:	PREFABBRICATA					
	COPERTURA:	DUE FALDE					
	INFISSI:	METALLO					
	FINITURE:	FACCIA A VISTA					
SUP. COPERTA:	4	H:	2,1	COLORE1:	BIANCO	2	BLU
SUP. PORTIC.:	0	H:	0	CONSERVAZIONE:	INSUFFICIENTE		
STRUTTURA PORTICO:		MATERIALE:					



<b>CORPO B</b>	COD. EDI						
DESTINAZIONE/USO:	MATERIALE:						
	TIPO COSTR:						
	COPERTURA:						
	INFISSI:						
	FINITURE:						
SUP. COPERTA:	0	H:	0	COLORE1:		2	
SUP. PORTIC.:	0	H:	0	CONSERVAZIONE:			
STRUTTURA PORTICO:		MATERIALE:					




<b>CORPO C</b>	COD. EDI						
DESTINAZIONE/USO:	MATERIALE:						
	TIPO COSTR:						
	COPERTURA:						
	INFISSI:						
	FINITURE:						
SUP. COPERTA:	0	H:	0	COLORE1:		2	
SUP. PORTIC.:	0	H:	0	CONSERVAZIONE:			
STRUTTURA PORTICO:		MATERIALE:					



<b>CORPO D</b>	COD. EDI						
DESTINAZIONE/USO:	MATERIALE:						
	TIPO COSTR:						
	COPERTURA:						
	INFISSI:						
	FINITURE:						
SUP. COPERTA:	0	H:	0	COLORE1:		2	
SUP. PORTIC.:	0	H:	0	CONSERVAZIONE:			
STRUTTURA PORTICO:		MATERIALE:					



DATA	 <b>COMUNE DI RAVENNA</b> AREA 6: PIANIFICAZIONE TERRITORIALE SERVIZIO PROGETTAZIONE URBANISTICA		CODICE STRUTTURA	05.087	
17/02/2004			LOC	MARINA DI RAVENNA	
RILEVATORI	<b>CENSIMENTO STRUTTURE ARENILE</b>			VIA	VIALE DELLE NAZIONI
GIUNCHI - MINGUZZI				CIVICO	0 PARTE
AGGIORNAMENTO	Pagina 2			ZONA PIANO ARENILE 96:	
	Pagina 3			<b>CATASTO TERRENI RAVENNA</b>	
<b>PAGINA 1</b>			SEZIONE	FOGLIO	MAPPALE
			0		

## ELEMENTI COSTITUENTI L'INSIEME

DENOMINAZIONE	045	DESTINAZIONE D'USO	CAPANNO
---------------	-----	--------------------	---------

<b>VINCOLI AMBIENTALI</b>	<b>DINAMICA COSTA</b>	STABILE	TRATTO:
---------------------------	-----------------------	---------	---------

PAESISTICO LR 31/2000  
 -L.R. 27/88  
 -L.R. 1497/39  
 -L.R. 1039/39  
 -L.R. 431/85

RNS  
 IDROGEOLOGICO  
 SIC  
 ZPS

**CONNESSIONE RETI**

CICLABILE >300ML  
 AUTOBUS <300ML  
 PARCHEGGI <300ML  
 AUTOSTRADA >10KM  
 STATALE >1KM  
 PROVINCIALE >1KM



NOTE ZONA

## PRESENZA DI FILTRI E DIMENSIONAMENTO

PINETA	ALTEZZA	0	LARGHEZZA	97,11
DUNA	ALTEZZA	0	LARGHEZZA	0
RECINZIONE	ALTEZZA	1,2	LARGHEZZA	0

## ACCESSIBILITA'

PINETA RECINZIONE  
**AREA RETROSTANTE**  
 EDIFICATO

## MATERIALE RECINZ.

RETE METALLICA  
**STATO:**  
 SUFFICIENTE

## ACCESSIBILITA' SPIAGGIA

MODALITA'	NUMERO	PAVIMENTAZIONE	ACCESSI	CONCESSIONE
CARRABILE	2	STERRATO	TIPOLOGIA NON ESCLUSIVO	CONC.
PEDONALE	0		PROPIETA' DEM. FORESTALE	

## PROTEZIONE DELLA COSTA

DIFESE A MARE PARALLELE  
 DIST. COSTA INTERASSE MATERIALE TIPO

DIFESE A MARE RADENTI  
 LUNGHEZZA 0 MATERIALE 0 TIPO 0

DIFESE A PENNELLO  
 LUNGHEZZA INTERASSE MATERIALE TIPO

## AREA DI PERTINENZA

PROPIETA' N° CONCES. INIZIO SCADENZA

CONCESSIONARIO P.I.

GESTORE


SUPERFICIE MQ. DIMENSI DISTANZA ALTRE CONCESSIONI

FRONTE PROFONDITA' NORD SUD


PROGETTO UNITARIO: DELIBERA PG 778872002 DEL COMMIT: CSB COOP. STABILIMENTI  
 OGGETTO RAZIONALIZZAZIONE ARENILE MARINA DI RAVENNA NORD CBR COOP BAGNINI

## TITOLI EDILIZI RILASCIATI

## NOTE AREA DI PERTINENZA



DATA
17/02/2004
RILEVATORI
GIUNCHI - MINGUZZI
AGGIORNAMENTO
<b>PAGINA 2</b>



# COMUNE DI RAVENNA

AREA 6: PIANIFICAZIONE TERRITORIALE  
SERVIZIO PROGETTAZIONE URBANISTICA

## CENSIMENTO STRUTTURE ARENILE

Pagina 1
Pagina 3

CODICE STRUTTURA	05.087	
LOC	MARINA DI RAVENNA	
VIA	VIALE DELLE NAZIONI	
CIVICO	0 PARTE	
<b>CATASTO TERRENI RAVENNA</b>		
SEZIONE	FOGLIO	MAPPALE
0		

**ELEMENTI COSTITUENTI L'INSIEME**

DENOMINAZIONE	045	DESTINAZIONE D'USO	CAPANNO
---------------	-----	--------------------	---------

**SCHEMA STATO CONCESSIONATO**

**SCHEMA STATO RILEVATO**

**AREA DI SUPPORTO ALLA BALNEAZIONE**

DESTINAZIONE D'USO	ACCESSIBILITA'
PARCHEGGIO MQ: 0	<input type="checkbox"/> PRESENZA DI BARRIERE ARCHITETTONICHE
VERDE MQ: 0	<input type="checkbox"/> PRESENZA DI DUNA IN AREA CONCESSIONATA
ATTREZ. SPORT. MQ: 0	DIST. DUNAEDIF. / SCHEDA: /
SUP TEMPORANEE: 0,00	RECINZIONE AREA:



**SUPERFICI IMPERMEABILI**

PAVIMENTATA MQ: 0	PAVIMENTAZIONE:
-------------------	-----------------

**SUPERFICI PERMEABILI**

PAVIMENTATA MQ: 0	PAVIMENTAZIONE:
-------------------	-----------------

N. CABINE: 0 STATO: SUFFICIENTE

**AREA DESTINATA ALLA BALNEAZIONE**

ATTIVITA':
<b>SUPERFICI IMPERMEABILI</b>
PAVIMENTATA MQ: 0 PAVIMENTAZIONE:
<b>SUPERFICI PERMEABILI</b>
PAVIMENTATA MQ: 0 PAVIMENTAZIONE:
N_OMBRELLONI: 0 ATTERRAGGIO NATANTI:
STATO: LARGHEZZA: 0 LUNGHEZZA: 0



<b>DATI PIANO ARENILE 1996</b>	<b>ESISTENTE DA PROGETTO UNITARIO:</b>	<b>DATI ULTIMA CONCESSIONE EDILIZIA:</b>	<b>INTERVENTO CON PROGETTO UNITARIO:</b>
ESISTENTE:	STRUTTURE FISSE:	STRUTTURE FISSE:	
INTERVENTO DIRETTO:	PAVIMENTAZIONI FISSE:	PAVIMENTAZIONI FISSE:	0
PROGETTO UNITARIO:	TOT. SUP. COPERTA:	TOT. SUP. COPERTA:	5,96



DATA
17/02/2004
RILEVATORI
GIUNCHI - MINGUZZI
AGGIORNAMENTO
<b>PAGINA 3</b>


**COMUNE DI RAVENNA**  
 AREA 6: PIANIFICAZIONE TERRITORIALE E  
 SERVIZIO PROGETTAZIONE URBANISTICA

**CENSIMENTO STRUTTURE ARENILE**

CODICE STRUTTURA	05.087	
LOC	MARINA DI RAVENNA	
VIA	VIALE DELLE NAZIONI	
CIVICO	0 PARTE	
<b>CATASTO TERRENI RAVENNA</b>		
SEZIONE	FOGLIO	MAPPALE
0		

**ELEMENTI COSTITUENTI L'INSIEME**

DENOMINAZIONE	045	DESTINAZIONE D'USO	CAPANNO
---------------	-----	--------------------	---------

<b>CORPO A</b>		<b>COD. EDI</b>	72627
DESTINAZIONE/USO:	MATERIALE :	LEGNO	
CAPANNO	TIPO COSTR:	PREFABBRICATA	
	COPERTURA:	DUE FALDE	
	INFISSI:	LEGNO	
	FINITURE:	FACCIA A VISTA	
SUP. COPERTA:	5,9 H:	2,5	COLORE1: VERDE 2
SUP. PORTIC.:	0 H:	0	CONSERVAZIONE: SUFFICIENTE
STRUTTURA PORTICO:		MATERIALE:	



<b>CORPO B</b>		<b>COD. EDI</b>	
DESTINAZIONE/USO:	MATERIALE :		
	TIPO COSTR:		
	COPERTURA:		
	INFISSI:		
	FINITURE:		
SUP. COPERTA:	0 H:	0	COLORE1: 2
SUP. PORTIC.:	0 H:	0	CONSERVAZIONE:
STRUTTURA PORTICO:		MATERIALE:	




<b>CORPO C</b>		<b>COD. EDI</b>	
DESTINAZIONE/USO:	MATERIALE :		
	TIPO COSTR:		
	COPERTURA:		
	INFISSI:		
	FINITURE:		
SUP. COPERTA:	0 H:	0	COLORE1: 2
SUP. PORTIC.:	0 H:	0	CONSERVAZIONE:
STRUTTURA PORTICO:		MATERIALE:	



<b>CORPO D</b>		<b>COD. EDI</b>	
DESTINAZIONE/USO:	MATERIALE :		
	TIPO COSTR:		
	COPERTURA:		
	INFISSI:		
	FINITURE:		
SUP. COPERTA:	0 H:	0	COLORE1: 2
SUP. PORTIC.:	0 H:	0	CONSERVAZIONE:
STRUTTURA PORTICO:		MATERIALE:	



DATA	 <b>COMUNE DI RAVENNA</b> AREA 6: PIANIFICAZIONE TERRITORIALE SERVIZIO PROGETTAZIONE URBANISTICA		CODICE STRUTTURA	05.088	
17/02/2004			LOC	MARINA DI RAVENNA	
RILEVATORI	<b>CENSIMENTO STRUTTURE ARENILE</b>			VIA	VIALE DELLE NAZIONI
GIUNCHI - MINGUZZI				CIVICO	0 PARTE
AGGIORNAMENTO	Pagina 2			ZONA PIANO ARENILE 96:	
	Pagina 3			<b>CATASTO TERRENI RAVENNA</b>	
<b>PAGINA 1</b>			SEZIONE	FOGLIO	MAPPALE
			0		

## ELEMENTI COSTITUENTI L'INSIEME

DENOMINAZIONE	059	DESTINAZIONE D'USO	CAPANNO
---------------	-----	--------------------	---------

<b>VINCOLI AMBIENTALI</b>	<b>DINAMICA COSTA</b>	STABILE	TRATTO:
---------------------------	-----------------------	---------	---------

PAESISTICO LR 31/2000  
 -L.R. 27/88  
 -L.R. 1497/39  
 -L.R. 1039/39  
 -L.R. 431/85

RNS  
 IDROGEOLOGICO  
 SIC  
 ZPS

**CONNESSIONE RETI**  
 CICLABILE >300ML  
 AUTOBUS <300ML  
 PARCHEGGI <300ML



NOTE ZONA

AUTOSTRADA >10KM  
 STATALE >1KM  
 PROVINCIALE >1KM

## PRESENZA DI FILTRI E DIMENSIONAMENTO

PINETA	ALTEZZA	0	LARGHEZZA	97,11
DUNA	ALTEZZA	0	LARGHEZZA	0
RECINZIONE	ALTEZZA	1,2	LARGHEZZA	0

## ACCESSIBILITA'

PINETA RECINZIONE  
**AREA RETROSTANTE**  
 EDIFICATO

## MATERIALE RECINZ.

RETE METALLICA  
**STATO:**  
 SUFFICIENTE

## ACCESSIBILITA' SPIAGGIA

MODALITA'	NUMERO	PAVIMENTAZIONE	ACCESSI	CONCESSIONE
CARRABILE	2	STERRATO	TIPOLOGIA NON ESCLUSIVO	CONC.
PEDONALE	0		PROPIETA' DEM. FORESTALE	

## PROTEZIONE DELLA COSTA

DIFESE A MARE PARALLELE  
 DIST. COSTA INTERASSE MATERIALE TIPO

DIFESE A MARE RADENTI  
 LUNGHEZZA 0 MATERIALE 0 TIPO 0

DIFESE A PENNELLO  
 LUNGHEZZA INTERASSE MATERIALE TIPO

## AREA DI PERTINENZA

PROPIETA' N° CONCES. INIZIO SCADENZA

CONCESSIONARIO P.I.

GESTORE

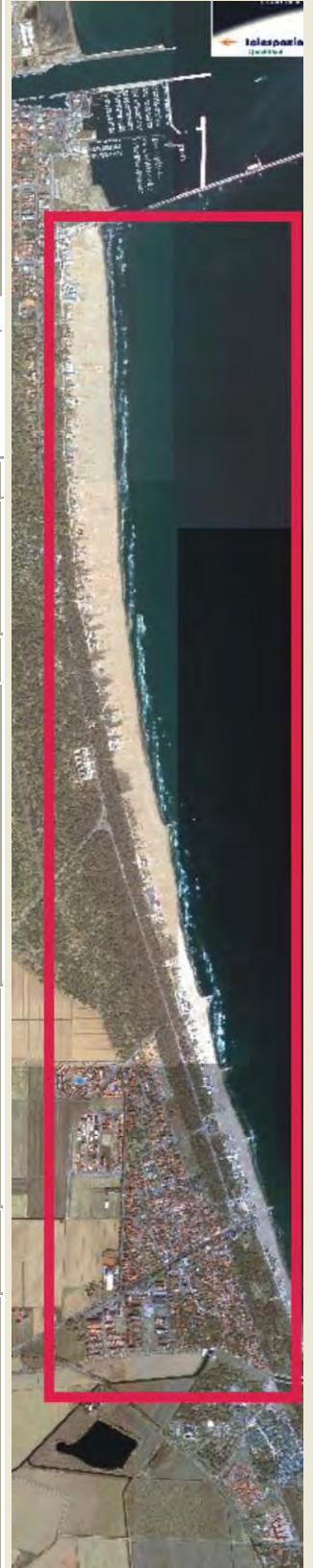
SUPERFICIE MQ.	DIMENSI	DISTANZA ALTRE CONCESSIONI
	FRONTE PROFONDITA'	NORD SUD

PROGETTO UNITARIO: DELIBERA PG 778872002 DEL COMMIT: CSB COOP. STABILIMENTI  
 OGGETTO RAZIONALIZZAZIONE ARENILE MARINA DI RAVENNA NORD CBR COOP BAGNINI


## TITOLI EDILIZI RILASCIATI

## NOTE AREA DI PERTINENZA

--	--



DATA
17/02/2004
RILEVATORI
GIUNCHI - MINGUZZI
AGGIORNAMENTO
<b>PAGINA 2</b>



# COMUNE DI RAVENNA

AREA 6: PIANIFICAZIONE TERRITORIALE  
SERVIZIO PROGETTAZIONE URBANISTICA

## CENSIMENTO STRUTTURE ARENILE

Pagina 1
Pagina 3

CODICE STRUTTURA	05.088	
LOC	MARINA DI RAVENNA	
VIA	VIALE DELLE NAZIONI	
CIVICO	0 PARTE	
<b>CATASTO TERRENI RAVENNA</b>		
SEZIONE	FOGLIO	MAPPALE
0		

**ELEMENTI COSTITUENTI L'INSIEME**

DENOMINAZIONE	059	DESTINAZIONE D'USO	CAPANNO
---------------	-----	--------------------	---------

**SCHEMA STATO CONCESSIONATO**

**SCHEMA STATO RILEVATO**

**AREA DI SUPPORTO ALLA BALNEAZIONE**

DESTINAZIONE D'USO	ACCESSIBILITA'
PARCHEGGIO MQ: 0	<input type="checkbox"/> PRESENZA DI BARRIERE ARCHITETTONICHE
VERDE MQ: 0	<input type="checkbox"/> PRESENZA DI DUNA IN AREA CONCESSIONATA
ATTREZ. SPORT. MQ: 0	DIST. DUNAEDIF. / SCHEDA: /
SUP TEMPORANEE: 0,00	RECINZIONE AREA:

**FOTO AREA A SUPPORTO DELLA BALNEAZIONE**



N. CABINE: 0 STATO: SUFFICIENTE

**SUPERFICI IMPERMEABILI**

PAVIMENTATA MQ: 0 PAVIMENTAZIONE:

**SUPERFICI PERMEABILI**

PAVIMENTATA MQ: 0 PAVIMENTAZIONE:

**AREA DESTINATA ALLA BALNEAZIONE**

ATTIVITA':

**SUPERFICI IMPERMEABILI**

PAVIMENTATA MQ: 0 PAVIMENTAZIONE:

**SUPERFICI PERMEABILI**

PAVIMENTATA MQ: 0 PAVIMENTAZIONE:

N\_OMBRELLONI: 0 ATTERRAGGIO NATANTI:

STATO: LARGHEZZA: 0 LUNGHEZZA: 0

**FOTO AREA DESTINATA ALLA BALNEAZIONE**



<b>DATI PIANO ARENILE 1996</b>	<b>ESISTENTE DA PROGETTO UNITARIO:</b>	<b>DATI ULTIMA CONCESSIONE EDILIZIA:</b>	<b>INTERVENTO CON PROGETTO UNITARIO:</b>
ESISTENTE:	STRUTTURE FISSE:	STRUTTURE FISSE:	
INTERVENTO DIRETTO:	PAVIMENTAZIONI FISSE:	PAVIMENTAZIONI FISSE:	0
PROGETTO UNITARIO:	TOT. SUP. COPERTA:	TOT. SUP. COPERTA:	5,62



DATA
17/02/2004
RILEVATORI
GIUNCHI - MINGUZZI
AGGIORNAMENTO
<b>PAGINA 3</b>

CODICE STRUTTURA	05.088
LOC	MARINA DI RAVENNA
VIA	VIALE DELLE NAZIONI
CIVICO	0 PARTE

<b>CATASTO TERRENI RAVENNA</b>		
SEZIONE	FOGLIO	MAPPALE
0		

**ELEMENTI COSTITUENTI L'INSIEME**

DENOMINAZIONE	059	DESTINAZIONE D'USO	CAPANNO
---------------	-----	--------------------	---------

<b>CORPO A</b>	COD. EDI	72433			
DESTINAZIONE/USO:	MATERIALE :	LEGNO	COPERTURA IN LAMIERA GRACATA.		
CAPANNO	TIPO COSTR:	PREFABBRICATA			
	COPERTURA:	DUE FALDE			
	INFISSI:	LEGNO			
	FINITURE:	INTONACATO			
SUP. COPERTA:	5,5 H:	2,7	COLORE1:	VERDE	2
SUP. PORTIC.:	0 H:	0	CONSERVAZIONE:	SUFFICIENTE	
STRUTTURA PORTICO:		MATERIALE:			



<b>CORPO B</b>	COD. EDI				
DESTINAZIONE/USO:	MATERIALE :				
	TIPO COSTR:				
	COPERTURA:				
	INFISSI:				
	FINITURE:				
SUP. COPERTA:	0 H:	0	COLORE1:		2
SUP. PORTIC.:	0 H:	0	CONSERVAZIONE:		
STRUTTURA PORTICO:		MATERIALE:			




<b>CORPO C</b>	COD. EDI				
DESTINAZIONE/USO:	MATERIALE :				
	TIPO COSTR:				
	COPERTURA:				
	INFISSI:				
	FINITURE:				
SUP. COPERTA:	0 H:	0	COLORE1:		2
SUP. PORTIC.:	0 H:	0	CONSERVAZIONE:		
STRUTTURA PORTICO:		MATERIALE:			



<b>CORPO D</b>	COD. EDI				
DESTINAZIONE/USO:	MATERIALE :				
	TIPO COSTR:				
	COPERTURA:				
	INFISSI:				
	FINITURE:				
SUP. COPERTA:	0 H:	0	COLORE1:		2
SUP. PORTIC.:	0 H:	0	CONSERVAZIONE:		
STRUTTURA PORTICO:		MATERIALE:			



DATA	 <b>COMUNE DI RAVENNA</b> AREA 6: PIANIFICAZIONE TERRITORIALE SERVIZIO PROGETTAZIONE URBANISTICA		CODICE STRUTTURA	05.089	
17/02/2004			LOC	MARINA DI RAVENNA	
RILEVATORI	<b>CENSIMENTO STRUTTURE ARENILE</b>			VIA	VIALE DELLE NAZIONI
GIUNCHI - MINGUZZI				CIVICO	0 PARTE
AGGIORNAMENTO	Pagina 2			ZONA PIANO ARENILE 96:	
	Pagina 3			<b>CATASTO TERRENI RAVENNA</b>	
<b>PAGINA 1</b>			SEZIONE	FOGLIO	MAPPALE
			0		

## ELEMENTI COSTITUENTI L'INSIEME

DENOMINAZIONE	091	DESTINAZIONE D'USO	CAPANNO
---------------	-----	--------------------	---------

VINCOLI AMBIENTALI	DINAMICA COSTA	STABILE	TRATTO:
--------------------	----------------	---------	---------

<input checked="" type="checkbox"/> PAESISTICO LR 31/2000 -L.R. 27/88 -L.R. 1497/39 -L.R. 1039/39 -L.R. 431/85	<input type="checkbox"/> RNS <input checked="" type="checkbox"/> IDROGEOLOGICO <input type="checkbox"/> SIC <input type="checkbox"/> ZPS	<b>CONNESSIONE RETI</b> CICLABILE >300ML AUTOBUS <300ML PARCHEGGI <300ML AUTOSTRADA >10KM STATALE >1KM PROVINCIALE >1KM		
--	---	---	--	--

NOTE ZONA	
-----------	--

## PRESENZA DI FILTRI E DIMENSIONAMENTO

PINETA ALTEZZA	0	LARGHEZZA	96,82	PINETA RECINZIONE	RETE METALLICA
DUNA ALTEZZA	0	LARGHEZZA	0	AREA RETROSTANTE	STATO:
RECINZIONE ALTEZZA	1,2	LARGHEZZA	0	EDIFICATO	SUFFICIENTE

## ACCESSIBILITA' SPIAGGIA

MODALITA'	NUMERO	PAVIMENTAZIONE	ACCESSI	CONCESSIONE
CARRABILE	2	STERRATO	TIPOLOGIA	NON ESCLUSIVO CONC.
PEDONALE	0		PROPRIETA'	DEM. FORESTALE

## PROTEZIONE DELLA COSTA

<input type="checkbox"/> DIFESE A MARE PARALLELE	DIST. COSTA	INTERASSE	MATERIALE	TIPO
<input type="checkbox"/> DIFESE A MARE RADENTI	LUNGHEZZA	0	MATERIALE	0 TIPO 0
<input type="checkbox"/> DIFESE A PENNELLO	LUNGHEZZA	INTERASSE	MATERIALE	TIPO

## AREA DI PERTINENZA

PROPRIETA'	N° CONCES.	INIZIO	SCADENZA
CONCESSIONARIO	P.I.		
GESTORE			
SUPERFICIE MQ.	DIMENSI	DISTANZA ALTRE CONCESSIONI	
FRONTE	PROFONDITA'	NORD	SUD

PROGETTO UNITARIO:	DELIBERA	PG 778872002	DEL	COMMIT:	CSB COOP. STABILIMENTI CBR COOP BAGNINI
OGGETTO	RAZIONALIZZAZIONE ARENILE MARINA DI RAVENNA NORD				

## TITOLI EDILIZI RILASCIATI

TITOLI EDILIZI RILASCIATI	NOTE AREA DI PERTINENZA

DATA
17/02/2004
RILEVATORI
GIUNCHI - MINGUZZI
AGGIORNAMENTO
<b>PAGINA 2</b>

**COMUNE DI RAVENNA**  
 AREA 6: PIANIFICAZIONE TERRITORIALE  
 SERVIZIO PROGETTAZIONE URBANISTICA

**CENSIMENTO STRUTTURE ARENILE**

Pagina 1                      Pagina 3

CODICE STRUTTURA	05.089	
LOC	MARINA DI RAVENNA	
VIA	VIALE DELLE NAZIONI	
CIVICO	0 PARTE	
<b>CATASTO TERRENI RAVENNA</b>		
SEZIONE	FOGLIO	MAPPALE
0		

**ELEMENTI COSTITUENTI L'INSIEME**

DENOMINAZIONE	091	DESTINAZIONE D'USO	CAPANNO
---------------	-----	--------------------	---------

**SCHEMA STATO CONCESSIONATO**

**SCHEMA STATO RILEVATO**

**AREA DI SUPPORTO ALLA BALNEAZIONE**

DESTINAZIONE D'USO	ACCESSIBILITA'
PARCHEGGIO MQ: 0	<input type="checkbox"/> PRESENZA DI BARRIERE ARCHITETTONICHE
VERDE MQ: 0	<input type="checkbox"/> PRESENZA DI DUNA IN AREA CONCESSIONATA
ATTREZ. SPORT. MQ: 0	DIST. DUNAEDIF. / SCHEDA: /
SUP TEMPORANEE: 0,00	RECINZIONE AREA:

**FOTO AREA A SUPPORTO DELLA BALNEAZIONE**



N. CABINE: 0	STATO: SUFFICIENTE
--------------	--------------------

**SUPERFICI IMPERMEABILI**

PAVIMENTATA MQ: 0	PAVIMENTAZIONE:
-------------------	-----------------

**SUPERFICI PERMEABILI**

PAVIMENTATA MQ: 0	PAVIMENTAZIONE:
-------------------	-----------------

**AREA DESTINATA ALLA BALNEAZIONE**

ATTIVITA':
------------

**SUPERFICI IMPERMEABILI**

PAVIMENTATA MQ: 0	PAVIMENTAZIONE:
-------------------	-----------------

**SUPERFICI PERMEABILI**

PAVIMENTATA MQ: 0	PAVIMENTAZIONE:
-------------------	-----------------

N_OMBRELLONI: 0	ATTERRAGGIO NATANTI:
-----------------	----------------------

STATO:	LARGHEZZA: 0	LUNGHEZZA: 0
--------	--------------	--------------

**FOTO AREA DESTINATA ALLA BALNEAZIONE**



DATI PIANO ARENILE 1996	ESISTENTE DA PROGETTO UNITARIO:	DATI ULTIMA CONCESSIONE EDILIZIA:	INTERVENTO CON PROGETTO UNITARIO:
ESISTENTE:	STRUTTURE FISSE:	STRUTTURE FISSE:	4,6
INTERVENTO DIRETTO:	PAVIMENTAZIONI FISSE:	PAVIMENTAZIONI FISSE:	0
PROGETTO UNITARIO:	TOT. SUP. COPERTA:	TOT. SUP. COPERTA:	4,6



DATA
17/02/2004
RILEVATORI
GIUNCHI - MINGUZZI
AGGIORNAMENTO
<b>PAGINA 3</b>

CODICE STRUTTURA	05.089	
LOC	MARINA DI RAVENNA	
VIA	VIALE DELLE NAZIONI	
CIVICO	0 PARTE	
<b>CATASTO TERRENI RAVENNA</b>		
SEZIONE	FOGLIO	MAPPALE
0		

**ELEMENTI COSTITUENTI L'INSIEME**

DENOMINAZIONE	091	DESTINAZIONE D'USO	CAPANNO
---------------	-----	--------------------	---------

<b>CORPO A</b>	COD. EDI	72324				
DESTINAZIONE/USO:	MATERIALE :	LEGNO				
CAPANNO	TIPO COSTR:	PREFABBRICATA				
	COPERTURA:	UNA FALDA				
	INFISSI:	LEGNO				
	FINITURE:	FACCIA A VISTA				
SUP. COPERTA:	5	H:	3	COLORE1:	MARRONE	2
SUP. PORTIC.:	0	H:	0	CONSERVAZIONE:	SUFFICIENTE	
STRUTTURA PORTICO:		MATERIALE:				



<b>CORPO B</b>	COD. EDI					
DESTINAZIONE/USO:	MATERIALE :					
	TIPO COSTR:					
	COPERTURA:					
	INFISSI:					
	FINITURE:					
SUP. COPERTA:	0	H:	0	COLORE1:		2
SUP. PORTIC.:	0	H:	0	CONSERVAZIONE:		
STRUTTURA PORTICO:		MATERIALE:				




<b>CORPO C</b>	COD. EDI					
DESTINAZIONE/USO:	MATERIALE :					
	TIPO COSTR:					
	COPERTURA:					
	INFISSI:					
	FINITURE:					
SUP. COPERTA:	0	H:	0	COLORE1:		2
SUP. PORTIC.:	0	H:	0	CONSERVAZIONE:		
STRUTTURA PORTICO:		MATERIALE:				



<b>CORPO D</b>	COD. EDI					
DESTINAZIONE/USO:	MATERIALE :					
	TIPO COSTR:					
	COPERTURA:					
	INFISSI:					
	FINITURE:					
SUP. COPERTA:	0	H:	0	COLORE1:		2
SUP. PORTIC.:	0	H:	0	CONSERVAZIONE:		
STRUTTURA PORTICO:		MATERIALE:				



DATA	 <b>COMUNE DI RAVENNA</b> AREA 6: PIANIFICAZIONE TERRITORIALE SERVIZIO PROGETTAZIONE URBANISTICA		CODICE STRUTTURA	05.090	
17/02/2004			LOC	MARINA DI RAVENNA	
RILEVATORI	<b>CENSIMENTO STRUTTURE ARENILE</b>			VIA	VIALE DELLE NAZIONI
GIUNCHI - MINGUZZI				CIVICO	0 PARTE
AGGIORNAMENTO	Pagina 2			ZONA PIANO ARENILE 96:	
	Pagina 3			<b>CATASTO TERRENI RAVENNA</b>	
<b>PAGINA 1</b>			SEZIONE	FOGLIO	MAPPALE
			0		

## ELEMENTI COSTITUENTI L'INSIEME

DENOMINAZIONE	053	DESTINAZIONE D'USO	CAPANNO
---------------	-----	--------------------	---------

VINCOLI AMBIENTALI	DINAMICA COSTA	STABILE	TRATTO:
--------------------	----------------	---------	---------

<input checked="" type="checkbox"/> PAESISTICO LR 31/2000 -L.R. 27/88 -L.R. 1497/39 -L.R. 1039/39 -L.R. 431/85	<input type="checkbox"/> RNS <input checked="" type="checkbox"/> IDROGEOLOGICO <input type="checkbox"/> SIC <input type="checkbox"/> ZPS	<b>CONNESSIONE RETI</b> CICLABILE >300ML AUTOBUS <300ML PARCHEGGI <300ML AUTOSTRADA >10KM STATALE >1KM PROVINCIALE >1KM		
--	---	---	--	--

NOTE ZONA	
-----------	--

## PRESENZA DI FILTRI E DIMENSIONAMENTO

PINETA	ALTEZZA	0	LARGHEZZA	96,82	PINETA RECINZIONE	RETE METALLICA
DUNA	ALTEZZA	0	LARGHEZZA	0	AREA RETROSTANTE	STATO:
RECINZIONE	ALTEZZA	1,2	LARGHEZZA	0	EDIFICATO	SUFFICIENTE

## ACCESSIBILITA' SPIAGGIA

MODALITA'	NUMERO	PAVIMENTAZIONE	ACCESSI	CONCESSIONE
CARRABILE	2	STERRATO	TIPOLOGIA	NON ESCLUSIVO CONC.
PEDONALE	0		PROPRIETA'	DEM. FORESTALE

## PROTEZIONE DELLA COSTA

<input type="checkbox"/> DIFESE A MARE PARALLELE	DIST. COSTA	INTERASSE	MATERIALE	TIPO
<input type="checkbox"/> DIFESE A MARE RADENTI	LUNGHEZZA	0	MATERIALE	0 TIPO 0
<input type="checkbox"/> DIFESE A PENNELLO	LUNGHEZZA	INTERASSE	MATERIALE	TIPO

## AREA DI PERTINENZA

PROPRIETA'	N° CONCES.	INIZIO	SCADENZA
CONCESSIONARIO	P.I.		
GESTORE			
SUPERFICIE MQ.	DIMENSI	DISTANZA ALTRE CONCESSIONI	
	FRONTE	PROFONDITA'	NORD SUD

PROGETTO UNITARIO:	DELIBERA	PG 778872002	DEL	COMMIT:	CSB COOP. STABILIMENTI CBR COOP BAGNINI
OGGETTO	RAZIONALIZZAZIONE ARENILE MARINA DI RAVENNA NORD				

## TITOLI EDILIZI RILASCIATI

TITOLI EDILIZI RILASCIATI	NOTE AREA DI PERTINENZA

DATA
17/02/2004
RILEVATORI
GIUNCHI - MINGUZZI
AGGIORNAMENTO
<b>PAGINA 2</b>



# COMUNE DI RAVENNA

AREA 6: PIANIFICAZIONE TERRITORIALE  
SERVIZIO PROGETTAZIONE URBANISTICA

## CENSIMENTO STRUTTURE ARENILE

Pagina 1
Pagina 3

CODICE STRUTTURA	05.090	
LOC	MARINA DI RAVENNA	
VIA	VIALE DELLE NAZIONI	
CIVICO	0 PARTE	
<b>CATASTO TERRENI RAVENNA</b>		
SEZIONE	FOGLIO	MAPPALE
0		

**ELEMENTI COSTITUENTI L'INSIEME**

DENOMINAZIONE	053	DESTINAZIONE D'USO	CAPANNO
---------------	-----	--------------------	---------

**SCHEMA STATO CONCESSIONATO**

**SCHEMA STATO RILEVATO**

**AREA DI SUPPORTO ALLA BALNEAZIONE**

DESTINAZIONE D'USO	ACCESSIBILITA'
PARCHEGGIO MQ: 0	<input type="checkbox"/> PRESENZA DI BARRIERE ARCHITETTONICHE
VERDE MQ: 0	<input type="checkbox"/> PRESENZA DI DUNA IN AREA CONCESSIONATA
ATTREZ. SPORT. MQ: 0	DIST. DUNAEDIF. / SCHEDA: /
SUP TEMPORANEE: 0,00	RECINZIONE AREA:

**FOTO AREA A SUPPORTO DELLA BALNEAZIONE**



N. CABINE: 0	STATO: SUFFICIENTE
--------------	--------------------

**SUPERFICI IMPERMEABILI**

PAVIMENTATA MQ: 0	PAVIMENTAZIONE:
-------------------	-----------------

**SUPERFICI PERMEABILI**

PAVIMENTATA MQ: 0	PAVIMENTAZIONE:
-------------------	-----------------

**AREA DESTINATA ALLA BALNEAZIONE**

ATTIVITA':

**SUPERFICI IMPERMEABILI**

PAVIMENTATA MQ: 0	PAVIMENTAZIONE:
-------------------	-----------------

**SUPERFICI PERMEABILI**

PAVIMENTATA MQ: 0	PAVIMENTAZIONE:
-------------------	-----------------

N\_OMBRELLONI: 0

STATO: LARGHEZZA: 0 LUNGHEZZA: 0

**FOTO AREA DESTINATA ALLA BALNEAZIONE**



DATI PIANO ARENILE 1996	ESISTENTE DA PROGETTO UNITARIO:	DATI ULTIMA CONCESSIONE EDILIZIA:	INTERVENTO CON PROGETTO UNITARIO:
ESISTENTE:	STRUTTURE FISSE:	STRUTTURE FISSE:	6
INTERVENTO DIRETTO:	PAVIMENTAZIONI FISSE:	PAVIMENTAZIONI FISSE:	0
PROGETTO UNITARIO:	TOT. SUP. COPERTA:	TOT. SUP. COPERTA:	6



DATA
17/02/2004
RILEVATORI
GIUNCHI - MINGUZZI
AGGIORNAMENTO
<b>PAGINA 3</b>

CODICE STRUTTURA	05.090	
LOC	MARINA DI RAVENNA	
VIA	VIALE DELLE NAZIONI	
CIVICO	0 PARTE	
<b>CATASTO TERRENI RAVENNA</b>		
SEZIONE	FOGLIO	MAPPALE
0		

**ELEMENTI COSTITUENTI L'INSIEME**

DENOMINAZIONE	053	DESTINAZIONE D'USO	CAPANNO
---------------	-----	--------------------	---------

<b>CORPO A</b>	COD. EDI	72526	
DESTINAZIONE/USO:	MATERIALE :	LEGNO	COPERTURA IN LEGNO CON CARTA CATRAMATA
CAPANNO	TIPO COSTR:	PREFABBRICATA	
	COPERTURA:	DUE FALDE	
	INFISSI:	LEGNO	
	FINITURE:	FACCIA A VISTA	
SUP. COPERTA:	5,9 H:	2,6 COLORE1:	VERDE 2
SUP. PORTIC.:	0 H:	0 CONSERVAZIONE:	SUFFICIENTE
STRUTTURA PORTICO:		MATERIALE:	



<b>CORPO B</b>	COD. EDI		
DESTINAZIONE/USO:	MATERIALE :		
	TIPO COSTR:		
	COPERTURA:		
	INFISSI:		
	FINITURE:		
SUP. COPERTA:	0 H:	0 COLORE1:	2
SUP. PORTIC.:	0 H:	0 CONSERVAZIONE:	
STRUTTURA PORTICO:		MATERIALE:	




<b>CORPO C</b>	COD. EDI		
DESTINAZIONE/USO:	MATERIALE :		
	TIPO COSTR:		
	COPERTURA:		
	INFISSI:		
	FINITURE:		
SUP. COPERTA:	0 H:	0 COLORE1:	2
SUP. PORTIC.:	0 H:	0 CONSERVAZIONE:	
STRUTTURA PORTICO:		MATERIALE:	



<b>CORPO D</b>	COD. EDI		
DESTINAZIONE/USO:	MATERIALE :		
	TIPO COSTR:		
	COPERTURA:		
	INFISSI:		
	FINITURE:		
SUP. COPERTA:	0 H:	0 COLORE1:	2
SUP. PORTIC.:	0 H:	0 CONSERVAZIONE:	
STRUTTURA PORTICO:		MATERIALE:	



DATA	 <b>COMUNE DI RAVENNA</b> AREA 6: PIANIFICAZIONE TERRITORIALE SERVIZIO PROGETTAZIONE URBANISTICA		CODICE STRUTTURA	05.091	
17/02/2004			LOC	MARINA DI RAVENNA	
RILEVATORI	<b>CENSIMENTO STRUTTURE ARENILE</b>			VIA	VIALE DELLE NAZIONI
GIUNCHI - MINGUZZI				CIVICO	0 PARTE
AGGIORNAMENTO	Pagina 2			ZONA PIANO ARENILE 96:	
	Pagina 3			<b>CATASTO TERRENI RAVENNA</b>	
<b>PAGINA 1</b>			SEZIONE	FOGLIO	MAPPALE
			0		

## ELEMENTI COSTITUENTI L'INSIEME

DENOMINAZIONE	052	DESTINAZIONE D'USO	CAPANNO
---------------	-----	--------------------	---------

<b>VINCOLI AMBIENTALI</b>	<b>DINAMICA COSTA</b>	STABILE	TRATTO:
---------------------------	-----------------------	---------	---------

PAESISTICO LR 31/2000  
 -L.R. 27/88  
 -L.R. 1497/39  
 -L.R. 1039/39  
 -L.R. 431/85

RNS  
 IDROGEOLOGICO  
 SIC  
 ZPS

**CONNESSIONE RETI**

CICLABILE >300ML  
 AUTOBUS <300ML  
 PARCHEGGI <300ML  
 AUTOSTRADA >10KM  
 STATALE >1KM  
 PROVINCIALE >1KM

**NOTE ZONA****PRESENZA DI FILTRI E DIMENSIONAMENTO**

PINETA	ALTEZZA	0	LARGHEZZA	96,82
DUNA	ALTEZZA	0	LARGHEZZA	0
RECINZIONE	ALTEZZA	1,2	LARGHEZZA	0

**ACCESSIBILITA'**

PINETA RECINZIONE  
**AREA RETROSTANTE**  
 EDIFICATO

**MATERIALE RECINZ.**

RETE METALLICA  
**STATO:**  
 SUFFICIENTE

**ACCESSIBILITA' SPIAGGIA**

MODALITA'	NUMERO	PAVIMENTAZIONE	ACCESSI	CONCESSIONE
CARRABILE	2	STERRATO	TIPOLOGIA NON ESCLUSIVO	CONC.
PEDONALE	0		PROPRIETA' DEM. FORESTALE	

**PROTEZIONE DELLA COSTA**

DIFESE A MARE PARALLELE  
 DIST. COSTA INTERASSE MATERIALE TIPO

DIFESE A MARE RADENTI  
 LUNGHEZZA 0 MATERIALE 0 TIPO 0

DIFESE A PENNELLO  
 LUNGHEZZA INTERASSE MATERIALE TIPO

**AREA DI PERTINENZA**

PROPRIETA' N° CONCES. INIZIO SCADENZA

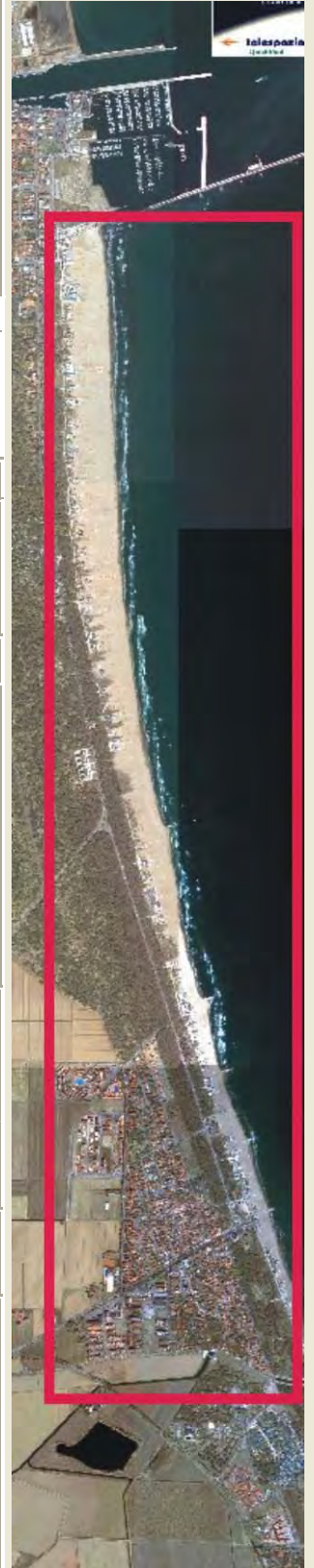
CONCESSIONARIO P.I.

GESTORE

SUPERFICIE MQ. DIMENSI DISTANZA ALTRE CONCESSIONI

FRONTE PROFONDITA' NORD SUD

PROGETTO UNITARIO: DELIBERA PG 778872002 DEL COMMIT: CSB COOP. STABILIMENTI  
 OGGETTO RAZIONALIZZAZIONE ARENILE MARINA DI RAVENNA NORD CBR COOP BAGNINI

**TITOLI EDILIZI RILASCIATI****NOTE AREA DI PERTINENZA**

DATA
17/02/2004
RILEVATORI
GIUNCHI - MINGUZZI
AGGIORNAMENTO
<b>PAGINA 2</b>



# COMUNE DI RAVENNA

AREA 6: PIANIFICAZIONE TERRITORIALE  
SERVIZIO PROGETTAZIONE URBANISTICA

## CENSIMENTO STRUTTURE ARENILE

Pagina 1
Pagina 3

CODICE STRUTTURA	05.092	
LOC	MARINA DI RAVENNA	
VIA	VIALE DELLE NAZIONI	
CIVICO	0 PARTE	
<b>CATASTO TERRENI RAVENNA</b>		
SEZIONE	FOGLIO	MAPPALE
0		

**ELEMENTI COSTITUENTI L'INSIEME**

DENOMINAZIONE	089	DESTINAZIONE D'USO	CAPANNO
---------------	-----	--------------------	---------

**SCHEMA STATO CONCESSIONATO**

**SCHEMA STATO RILEVATO**

**AREA DI SUPPORTO ALLA BALNEAZIONE**

DESTINAZIONE D'USO	ACCESSIBILITA'
PARCHEGGIO MQ: 0	<input type="checkbox"/> PRESENZA DI BARRIERE ARCHITETTONICHE
VERDE MQ: 0	<input type="checkbox"/> PRESENZA DI DUNA IN AREA CONCESSIONATA
ATTREZ. SPORT. MQ: 0	DIST. DUNAEDIF. / SCHEDA: /
SUP TEMPORANEE: 0,00	RECINZIONE AREA:

**FOTO AREA A SUPPORTO DELLA BALNEAZIONE**



**SUPERFICI IMPERMEABILI**

PAVIMENTATA MQ: 0	PAVIMENTAZIONE:
-------------------	-----------------

**SUPERFICI PERMEABILI**

PAVIMENTATA MQ: 0	PAVIMENTAZIONE:
-------------------	-----------------

N. CABINE: 0	STATO: SUFFICIENTE
--------------	--------------------

**AREA DESTINATA ALLA BALNEAZIONE**

ATTIVITA':

**SUPERFICI IMPERMEABILI**

PAVIMENTATA MQ: 0	PAVIMENTAZIONE:
-------------------	-----------------

**SUPERFICI PERMEABILI**

PAVIMENTATA MQ: 0	PAVIMENTAZIONE:
-------------------	-----------------

N\_OMBRELLONI: 0

STATO: LARGHEZZA: 0 LUNGHEZZA: 0

**FOTO AREA DESTINATA ALLA BALNEAZIONE**



DATI PIANO ARENILE 1996	ESISTENTE DA PROGETTO UNITARIO:	DATI ULTIMA CONCESSIONE EDILIZIA:	INTERVENTO CON PROGETTO UNITARIO:
ESISTENTE:	STRUTTURE FISSE:	STRUTTURE FISSE:	3,92
INTERVENTO DIRETTO:	PAVIMENTAZIONI FISSE:	PAVIMENTAZIONI FISSE:	0
PROGETTO UNITARIO:	TOT. SUP. COPERTA:	TOT. SUP. COPERTA:	3,92



DATA
17/02/2004
RILEVATORI
GIUNCHI - MINGUZZI
AGGIORNAMENTO
<b>PAGINA 3</b>

CODICE STRUTTURA	05.091
LOC	MARINA DI RAVENNA
VIA	VIALE DELLE NAZIONI
CIVICO	0 PARTE

<b>CATASTO TERRENI RAVENNA</b>		
SEZIONE	FOGLIO	MAPPALE
0		

**ELEMENTI COSTITUENTI L'INSIEME**

DENOMINAZIONE	052	DESTINAZIONE D'USO	CAPANNO
---------------	-----	--------------------	---------

<b>CORPO A</b>	COD. EDI	72325	
DESTINAZIONE/USO:	MATERIALE :	METALLO	
CAPANNO	TIPO COSTR:	PREFABBRICATA	
	COPERTURA:	DUE FALDE	
	INFISSI:	METALLO	
	FINITURE:	FACCIA A VISTA	
SUP. COPERTA:	5,94 H:	2,3 COLORE1:	GRIGIO 2
SUP. PORTIC.:	0 H:	0 CONSERVAZIONE:	INSUFFICIENTE
STRUTTURA PORTICO:		MATERIALE:	



<b>CORPO B</b>	COD. EDI		
DESTINAZIONE/USO:	MATERIALE :		
	TIPO COSTR:		
	COPERTURA:		
	INFISSI:		
	FINITURE:		
SUP. COPERTA:	0 H:	0 COLORE1:	2
SUP. PORTIC.:	0 H:	0 CONSERVAZIONE:	
STRUTTURA PORTICO:		MATERIALE:	




<b>CORPO C</b>	COD. EDI		
DESTINAZIONE/USO:	MATERIALE :		
	TIPO COSTR:		
	COPERTURA:		
	INFISSI:		
	FINITURE:		
SUP. COPERTA:	0 H:	0 COLORE1:	2
SUP. PORTIC.:	0 H:	0 CONSERVAZIONE:	
STRUTTURA PORTICO:		MATERIALE:	



<b>CORPO D</b>	COD. EDI		
DESTINAZIONE/USO:	MATERIALE :		
	TIPO COSTR:		
	COPERTURA:		
	INFISSI:		
	FINITURE:		
SUP. COPERTA:	0 H:	0 COLORE1:	2
SUP. PORTIC.:	0 H:	0 CONSERVAZIONE:	
STRUTTURA PORTICO:		MATERIALE:	



DATA	 <b>COMUNE DI RAVENNA</b> AREA 6: PIANIFICAZIONE TERRITORIALE SERVIZIO PROGETTAZIONE URBANISTICA		CODICE STRUTTURA	05.092	
17/02/2004			LOC	MARINA DI RAVENNA	
RILEVATORI	<b>CENSIMENTO STRUTTURE ARENILE</b>			VIA	VIALE DELLE NAZIONI
GIUNCHI - MINGUZZI				CIVICO	0 PARTE
AGGIORNAMENTO	Pagina 2			ZONA PIANO ARENILE 96:	
	Pagina 3			<b>CATASTO TERRENI RAVENNA</b>	
<b>PAGINA 1</b>			SEZIONE	FOGLIO	MAPPALE
			0		

## ELEMENTI COSTITUENTI L'INSIEME

DENOMINAZIONE	089	DESTINAZIONE D'USO	CAPANNO
---------------	-----	--------------------	---------

VINCOLI AMBIENTALI	DINAMICA COSTA	STABILE	TRATTO:
--------------------	----------------	---------	---------

<input checked="" type="checkbox"/> PAESISTICO LR 31/2000 -L.R. 27/88 -L.R. 1497/39 -L.R. 1039/39 -L.R. 431/85	<input type="checkbox"/> RNS <input checked="" type="checkbox"/> IDROGEOLOGICO <input type="checkbox"/> SIC <input type="checkbox"/> ZPS	<b>CONNESSIONE RETI</b> CICLABILE >300ML AUTOBUS <300ML PARCHEGGI <300ML AUTOSTRADA >10KM STATALE >1KM PROVINCIALE >1KM		
--	---	---	--	--

NOTE ZONA	
-----------	--

PRESENZA DI FILTRI E DIMENSIONAMENTO	ACCESSIBILITA'	MATERIALE RECINZ.
--------------------------------------	----------------	-------------------

PINETA ALTEZZA	0	LARGHEZZA	46,83	PINETA RECINZIONE	RETE METALLICA
DUNA ALTEZZA	0	LARGHEZZA	0	AREA RETROSTANTE	STATO:
RECINZIONE ALTEZZA	1,2	LARGHEZZA	0	EDIFICATO	SUFFICIENTE

ACCESSIBILITA' SPIAGGIA
-------------------------

MODALITA'	NUMERO	PAVIMENTAZIONE	ACCESSI	CONCESSIONE
CARRABILE	2	STERRATO	TIPOLOGIA	NON ESCLUSIVO CONC.
PEDONALE	0		PROPRIETA'	DEM. FORESTALE

PROTEZIONE DELLA COSTA
------------------------

<input type="checkbox"/> DIFESE A MARE PARALLELE	DIST. COSTA	INTERASSE	MATERIALE	TIPO
<input type="checkbox"/> DIFESE A MARE RADENTI	LUNGHEZZA	0	MATERIALE	0 TIPO 0
<input type="checkbox"/> DIFESE A PENNELLO	LUNGHEZZA	INTERASSE	MATERIALE	TIPO

AREA DI PERTINENZA
--------------------

PROPRIETA'	N° CONCES.	INIZIO	SCADENZA
CONCESSIONARIO	P.I.		
GESTORE			
SUPERFICIE MQ.	DIMENSI	DISTANZA ALTRE CONCESSIONI	
	FRONTE	PROFONDITA'	NORD SUD

PROGETTO UNITARIO:	DELIBERA	PG 778872002	DEL	COMMIT:	CSB COOP. STABILIMENTI CBR COOP BAGNINI
OGGETTO	RAZIONALIZZAZIONE ARENILE MARINA DI RAVENNA NORD				

TITOLI EDILIZI RILASCIATI	NOTE AREA DI PERTINENZA
---------------------------	-------------------------

--	--

DATA
17/02/2004
RILEVATORI
GIUNCHI - MINGUZZI
AGGIORNAMENTO
<b>PAGINA 2</b>

**COMUNE DI RAVENNA**  
 AREA 6: PIANIFICAZIONE TERRITORIALE  
 SERVIZIO PROGETTAZIONE URBANISTICA

**CENSIMENTO STRUTTURE ARENILE**

Pagina 1                      Pagina 3

CODICE STRUTTURA	05.093	
LOC	MARINA DI RAVENNA	
VIA	VIALE DELLE NAZIONI	
CIVICO	0 PARTE	
<b>CATASTO TERRENI RAVENNA</b>		
SEZIONE	FOGLIO	MAPPALE
0		

**ELEMENTI COSTITUENTI L'INSIEME**

DENOMINAZIONE	118	DESTINAZIONE D'USO	CAPANNO
---------------	-----	--------------------	---------

**SCHEMA STATO CONCESSIONATO**

**SCHEMA STATO RILEVATO**

**AREA DI SUPPORTO ALLA BALNEAZIONE**

DESTINAZIONE D'USO	ACCESSIBILITA'
PARCHEGGIO MQ: 0	<input type="checkbox"/> PRESENZA DI BARRIERE ARCHITETTONICHE
VERDE MQ: 0	<input type="checkbox"/> PRESENZA DI DUNA IN AREA CONCESSIONATA
ATTREZ. SPORT. MQ: 0	DIST. DUNAEDIF. 0 SCHEDA: 05.801
SUP TEMPORANEE: 0,00	RECINZIONE AREA:

**FOTO AREA A SUPPORTO DELLA BALNEAZIONE**



N. CABINE: 0	STATO: SUFFICIENTE
--------------	--------------------

**SUPERFICI IMPERMEABILI**

PAVIMENTATA MQ: 0	PAVIMENTAZIONE:
-------------------	-----------------

**SUPERFICI PERMEABILI**

PAVIMENTATA MQ: 0	PAVIMENTAZIONE:
-------------------	-----------------

**AREA DESTINATA ALLA BALNEAZIONE**

ATTIVITA':			
------------	--	--	--

**SUPERFICI IMPERMEABILI**

PAVIMENTATA MQ: 0	PAVIMENTAZIONE:
-------------------	-----------------

**SUPERFICI PERMEABILI**

PAVIMENTATA MQ: 0	PAVIMENTAZIONE:
-------------------	-----------------

N_OMBRELLONI: 0	ATTERRAGGIO NATANTI:
-----------------	----------------------

STATO:	LARGHEZZA: 0	LUNGHEZZA: 0
--------	--------------	--------------

**FOTO AREA DESTINATA ALLA BALNEAZIONE**



<b>DATI PIANO ARENILE 1996</b>	<b>ESISTENTE DA PROGETTO UNITARIO:</b>	<b>DATI ULTIMA CONCESSIONE EDILIZIA:</b>	<b>INTERVENTO CON PROGETTO UNITARIO:</b>
ESISTENTE:	STRUTTURE FISSE:	STRUTTURE FISSE: 4,14	
INTERVENTO DIRETTO:	PAVIMENTAZIONI FISSE:	PAVIMENTAZIONI FISSE: 0	
PROGETTO UNITARIO:	TOT. SUP. COPERTA:	TOT. SUP. COPERTA: 4,14	



DATA
17/02/2004
RILEVATORI
GIUNCHI - MINGUZZI
AGGIORNAMENTO
<b>PAGINA 3</b>



# COMUNE DI RAVENNA

AREA 6: PIANIFICAZIONE TERRITORIALE E SERVIZIO PROGETTAZIONE URBANISTICA

## CENSIMENTO STRUTTURE ARENILE

Pagina 1

Pagina 2

CODICE STRUTTURA	05.092	
LOC	MARINA DI RAVENNA	
VIA	VIALE DELLE NAZIONI	
CIVICO	0 PARTE	
<b>CATASTO TERRENI RAVENNA</b>		
SEZIONE	FOGLIO	MAPPALE
0		

**ELEMENTI COSTITUENTI L'INSIEME**

DENOMINAZIONE	089	DESTINAZIONE D'USO	CAPANNO
---------------	-----	--------------------	---------

<b>CORPO A</b>	COD. EDI	72527		
DESTINAZIONE/USO:	MATERIALE :	LEGNO		
CAPANNO	TIPO COSTR:	PREFABBRICATA		
	COPERTURA:	DUE FALDE		
	INFISSI:	LEGNO		
	FINITURE:	FACCIA A VISTA		
SUP. COPERTA:	3,91 H:	2,8 COLORE1:	VERDE	2
SUP. PORTIC.:	0 H:	0 CONSERVAZIONE:	INSUFFICIENTE	
STRUTTURA PORTICO:		MATERIALE:		



<b>CORPO B</b>	COD. EDI			
DESTINAZIONE/USO:	MATERIALE :			
	TIPO COSTR:			
	COPERTURA:			
	INFISSI:			
	FINITURE:			
SUP. COPERTA:	0 H:	0 COLORE1:		2
SUP. PORTIC.:	0 H:	0 CONSERVAZIONE:		
STRUTTURA PORTICO:		MATERIALE:		




<b>CORPO C</b>	COD. EDI			
DESTINAZIONE/USO:	MATERIALE :			
	TIPO COSTR:			
	COPERTURA:			
	INFISSI:			
	FINITURE:			
SUP. COPERTA:	0 H:	0 COLORE1:		2
SUP. PORTIC.:	0 H:	0 CONSERVAZIONE:		
STRUTTURA PORTICO:		MATERIALE:		



<b>CORPO D</b>	COD. EDI			
DESTINAZIONE/USO:	MATERIALE :			
	TIPO COSTR:			
	COPERTURA:			
	INFISSI:			
	FINITURE:			
SUP. COPERTA:	0 H:	0 COLORE1:		2
SUP. PORTIC.:	0 H:	0 CONSERVAZIONE:		
STRUTTURA PORTICO:		MATERIALE:		



SUPERFICI TOTALI:	COPERTA:	3,92	PAVIM. IMPERM:	0	PAVIM. PERM:	0	STRUT TEMPORANEE:	0,00
-------------------	----------	------	----------------	---	--------------	---	-------------------	------

DATA	 <b>COMUNE DI RAVENNA</b> AREA 6: PIANIFICAZIONE TERRITORIALE SERVIZIO PROGETTAZIONE URBANISTICA		CODICE STRUTTURA	05.093	
17/02/2004			LOC	MARINA DI RAVENNA	
RILEVATORI	<b>CENSIMENTO STRUTTURE ARENILE</b>		VIA	VIALE DELLE NAZIONI	
GIUNCHI - MINGUZZI			CIVICO	0 PARTE	
AGGIORNAMENTO	Pagina 2		ZONA PIANO ARENILE 96:		
	Pagina 3		<b>CATASTO TERRENI RAVENNA</b>		
<b>PAGINA 1</b>			SEZIONE	FOGLIO	MAPPALE
			0		

## ELEMENTI COSTITUENTI L'INSIEME

DENOMINAZIONE	118	DESTINAZIONE D'USO	CAPANNO
---------------	-----	--------------------	---------

<b>VINCOLI AMBIENTALI</b>	<b>DINAMICA COSTA</b>	STABILE	TRATTO:
---------------------------	-----------------------	---------	---------

PAESISTICO LR 31/2000  
 -L.R. 27/88  
 -L.R. 1497/39  
 -L.R. 1039/39  
 -L.R. 431/85

RNS  
 IDROGEOLOGICO  
 SIC  
 ZPS

**CONNESSIONE RETI**

CICLABILE >300ML  
 AUTOBUS <300ML  
 PARCHEGGI <300ML  
 AUTOSTRADA >10KM  
 STATALE >1KM  
 PROVINCIALE >1KM



TRATTO:
---------

**NOTE ZONA**

NOTE ZONA
-----------

**PRESENZA DI FILTRI E DIMENSIONAMENTO**

PINETA	ALTEZZA	0	LARGHEZZA	99,44
DUNA	ALTEZZA	0	LARGHEZZA	26,2
RECINZIONE	ALTEZZA	1,2	LARGHEZZA	0

**ACCESSIBILITA'**

PINETA DUNA RECINZ.	RETE METALLICA
<b>AREA RETROSTANTE</b>	<b>STATO:</b>
EDIFICATO	SUFFICIENTE

**MATERIALE RECINZ.****ACCESSIBILITA' SPIAGGIA**

MODALITA'	NUMERO	PAVIMENTAZIONE	ACCESSI	CONCESSIONE
CARRABILE	2	STERRATO	TIPOLOGIA NON ESCLUSIVO	CONC.
PEDONALE	0		PROPIETA' DEM. FORESTALE	

**PROTEZIONE DELLA COSTA**

DIFESE A MARE PARALLELE  
 DIST. COSTA INTERASSE MATERIALE TIPO

DIFESE A MARE RADENTI  
 LUNGHEZZA 0 MATERIALE 0 TIPO 0

DIFESE A PENNELLO  
 LUNGHEZZA INTERASSE MATERIALE TIPO

**AREA DI PERTINENZA**

PROPIETA'	N° CONCES.	INIZIO	SCADENZA
CONCESSIONARIO	P.I.		
GESTORE			
SUPERFICIE MQ.	DIMENSI	DISTANZA ALTRE CONCESSIONI	
	FRONTE	PROFONDITA'	NORD SUD
PROGETTO UNITARIO:	DELIBERA	DEL	COMMIT:
OGGETTO			

**TITOLI EDILIZI RILASCIATI**

TITOLI EDILIZI RILASCIATI
---------------------------

**NOTE AREA DI PERTINENZA**

NOTE AREA DI PERTINENZA
-------------------------

DATA
17/02/2004
RILEVATORI
GIUNCHI - MINGUZZI
AGGIORNAMENTO
<b>PAGINA 2</b>


**COMUNE DI RAVENNA**  
 AREA 6: PIANIFICAZIONE TERRITORIALE  
 SERVIZIO PROGETTAZIONE URBANISTICA

**CENSIMENTO STRUTTURE ARENILE**

Pagina 1      Pagina 3

CODICE STRUTTURA	05.094	
LOC	MARINA DI RAVENNA	
VIA	VIALE DELLE NAZIONI	
CIVICO	0 PARTE	
<b>CATASTO TERRENI RAVENNA</b>		
SEZIONE	FOGLIO	MAPPALE
0		

**ELEMENTI COSTITUENTI L'INSIEME**

DENOMINAZIONE	003	DESTINAZIONE D'USO	CAPANNO
---------------	-----	--------------------	---------

**SCHEMA STATO CONCESSIONATO**

**SCHEMA STATO RILEVATO**

**AREA DI SUPPORTO ALLA BALNEAZIONE**

DESTINAZIONE D'USO	ACCESSIBILITA'
PARCHEGGIO MQ: 0	<input type="checkbox"/> PRESENZA DI BARRIERE ARCHITETTONICHE
VERDE MQ: 0	<input type="checkbox"/> PRESENZA DI DUNA IN AREA CONCESSIONATA
ATTREZ. SPORT. MQ: 0	DIST. DUNA EDIF. 0 SCHEDA: 05.801
SUP TEMPORANEE: 0,00	RECINZIONE AREA:

**FOTO AREA A SUPPORTO DELLA BALNEAZIONE**



N. CABINE: 0 STATO: SUFFICIENTE

**SUPERFICI IMPERMEABILI**

PAVIMENTATA MQ: 0 PAVIMENTAZIONE:  

**SUPERFICI PERMEABILI**

PAVIMENTATA MQ: 0 PAVIMENTAZIONE:  

**AREA DESTINATA ALLA BALNEAZIONE**

ATTIVITA':  

**SUPERFICI IMPERMEABILI**

PAVIMENTATA MQ: 0 PAVIMENTAZIONE:  

**SUPERFICI PERMEABILI**

PAVIMENTATA MQ: 0 PAVIMENTAZIONE:  

N\_OMBRELLONI: 0 ATTERRAGGIO NATANTI:  

STATO:   LARGHEZZA: 0 LUNGHEZZA 0

**FOTO AREA DESTINATA ALLA BALNEAZIONE**



<b>DATI PIANO ARENILE 1996</b>	<b>ESISTENTE DA PROGETTO UNITARIO:</b>	<b>DATI ULTIMA CONCESSIONE EDILIZIA:</b>	<b>INTERVENTO CON PROGETTO UNITARIO:</b>
ESISTENTE:	STRUTTURE FISSE:	STRUTTURE FISSE: 4	
INTERVENTO DIRETTO:	PAVIMENTAZIONI FISSE:	PAVIMENTAZIONI FISSE: 0	
PROGETTO UNITARIO:	TOT. SUP. COPERTA:	TOT. SUP. COPERTA: 4	



DATA
17/02/2004
RILEVATORI
GIUNCHI - MINGUZZI
AGGIORNAMENTO
<b>PAGINA 3</b>

CODICE STRUTTURA	05.093
LOC	MARINA DI RAVENNA
VIA	VIALE DELLE NAZIONI
CIVICO	0 PARTE

<b>CATASTO TERRENI RAVENNA</b>		
SEZIONE	FOGLIO	MAPPALE
0		

**ELEMENTI COSTITUENTI L'INSIEME**

DENOMINAZIONE	118	DESTINAZIONE D'USO	CAPANNO
---------------	-----	--------------------	---------

<b>CORPO A</b>	COD. EDI	72328	
DESTINAZIONE/USO:	MATERIALE :	LEGNO	
CAPANNO	TIPO COSTR:	PREFABBRICATA	
	COPERTURA:	DUE FALDE	
	INFISSI:	LEGNO	
	FINITURE:	FACCIA A VISTA	
SUP. COPERTA:	3,78 H:	225 COLORE1:	AZZURRO 2
SUP. PORTIC.:	0 H:	0 CONSERVAZIONE:	SUFFICIENTE
STRUTTURA PORTICO:		MATERIALE:	



<b>CORPO B</b>	COD. EDI		
DESTINAZIONE/USO:	MATERIALE :		
	TIPO COSTR:		
	COPERTURA:		
	INFISSI:		
	FINITURE:		
SUP. COPERTA:	0 H:	0 COLORE1:	2
SUP. PORTIC.:	0 H:	0 CONSERVAZIONE:	
STRUTTURA PORTICO:		MATERIALE:	




<b>CORPO C</b>	COD. EDI		
DESTINAZIONE/USO:	MATERIALE :		
	TIPO COSTR:		
	COPERTURA:		
	INFISSI:		
	FINITURE:		
SUP. COPERTA:	0 H:	0 COLORE1:	2
SUP. PORTIC.:	0 H:	0 CONSERVAZIONE:	
STRUTTURA PORTICO:		MATERIALE:	



<b>CORPO D</b>	COD. EDI		
DESTINAZIONE/USO:	MATERIALE :		
	TIPO COSTR:		
	COPERTURA:		
	INFISSI:		
	FINITURE:		
SUP. COPERTA:	0 H:	0 COLORE1:	2
SUP. PORTIC.:	0 H:	0 CONSERVAZIONE:	
STRUTTURA PORTICO:		MATERIALE:	



DATA	 <b>COMUNE DI RAVENNA</b> AREA 6: PIANIFICAZIONE TERRITORIALE SERVIZIO PROGETTAZIONE URBANISTICA		CODICE STRUTTURA	05.094	
17/02/2004			LOC	MARINA DI RAVENNA	
RILEVATORI	<b>CENSIMENTO STRUTTURE ARENILE</b>		VIA	VIALE DELLE NAZIONI	
GIUNCHI - MINGUZZI			CIVICO	0 PARTE	
AGGIORNAMENTO	Pagina 2		ZONA PIANO ARENILE 96:		
	Pagina 3		<b>CATASTO TERRENI RAVENNA</b>		
<b>PAGINA 1</b>			SEZIONE	FOGLIO	MAPPALE
			0		

## ELEMENTI COSTITUENTI L'INSIEME

DENOMINAZIONE	003	DESTINAZIONE D'USO	CAPANNO
---------------	-----	--------------------	---------

<b>VINCOLI AMBIENTALI</b>	<b>DINAMICA COSTA</b>	STABILE	TRATTO:
---------------------------	-----------------------	---------	---------

PAESISTICO LR 31/2000  
 -L.R. 27/88  
 -L.R. 1497/39  
 -L.R. 1039/39  
 -L.R. 431/85

RNS  
 IDROGEOLOGICO  
 SIC  
 ZPS

**CONNESSIONE RETI**

CICLABILE >300ML  
 AUTOBUS <300ML  
 PARCHEGGI <300ML  
 AUTOSTRADA >10KM  
 STATALE >1KM  
 PROVINCIALE >1KM



NOTE ZONA

## PRESENZA DI FILTRI E DIMENSIONAMENTO

PINETA	ALTEZZA	0	LARGHEZZA	99,44
DUNA	ALTEZZA	0	LARGHEZZA	26,2
RECINZIONE	ALTEZZA	1,2	LARGHEZZA	0

**ACCESSIBILITA'**

PINETA DUNA RECINZ. RETE METALLICA  
**AREA RETROSTANTE**  
 EDIFICATO

**MATERIALE RECINZ.**

STATO:  
 SUFFICIENTE

## ACCESSIBILITA' SPIAGGIA

MODALITA'	NUMERO	PAVIMENTAZIONE	ACCESSI	CONCESSIONE
CARRABILE	2	STERRATO	TIPOLOGIA NON ESCLUSIVO	CONC.
PEDONALE	0		PROPIETA' DEM. FORESTALE	

## PROTEZIONE DELLA COSTA

DIFESE A MARE PARALLELE  
 DIST. COSTA INTERASSE MATERIALE TIPO

DIFESE A MARE RADENTI  
 LUNGHEZZA 0 MATERIALE 0 TIPO 0

DIFESE A PENNELLO  
 LUNGHEZZA INTERASSE MATERIALE TIPO

## AREA DI PERTINENZA

PROPIETA' N° CONCES. INIZIO SCADENZA

CONCESSIONARIO P.I.

GESTORE

SUPERFICIE MQ. DIMENSI DISTANZA ALTRE CONCESSIONI

FRONTE PROFONDITA' NORD SUD


PROGETTO UNITARIO: DELIBERA DEL COMMIT:

OGGETTO

## TITOLI EDILIZI RILASCIATI

## NOTE AREA DI PERTINENZA

--	--



DATA
17/02/2004
RILEVATORI
GIUNCHI - MINGUZZI
AGGIORNAMENTO
<b>PAGINA 2</b>

**COMUNE DI RAVENNA**  
 AREA 6: PIANIFICAZIONE TERRITORIALE  
 SERVIZIO PROGETTAZIONE URBANISTICA

**CENSIMENTO STRUTTURE ARENILE**

Pagina 1 Pagina 3

CODICE STRUTTURA	05.091	
LOC	MARINA DI RAVENNA	
VIA	VIALE DELLE NAZIONI	
CIVICO	0 PARTE	
<b>CATASTO TERRENI RAVENNA</b>		
SEZIONE	FOGLIO	MAPPALE
0		

**ELEMENTI COSTITUENTI L'INSIEME**

DENOMINAZIONE	052	DESTINAZIONE D'USO	CAPANNO
---------------	-----	--------------------	---------

**SCHEMA STATO CONCESSIONATO**

**SCHEMA STATO RILEVATO**

**AREA DI SUPPORTO ALLA BALNEAZIONE**

DESTINAZIONE D'USO	ACCESSIBILITA'
PARCHEGGIO MQ: 0	<input type="checkbox"/> PRESENZA DI BARRIERE ARCHITETTONICHE
VERDE MQ: 0	<input type="checkbox"/> PRESENZA DI DUNA IN AREA CONCESSIONATA
ATTREZ. SPORT. MQ: 0	DIST. DUNAEDIF. / SCHEDA: /
SUP TEMPORANEE: 0,00	RECINZIONE AREA:

**FOTO AREA A SUPPORTO DELLA BALNEAZIONE**



N. CABINE: 0 STATO: SUFFICIENTE

**SUPERFICI IMPERMEABILI**

PAVIMENTATA MQ: 0 PAVIMENTAZIONE:

**SUPERFICI PERMEABILI**

PAVIMENTATA MQ: 0 PAVIMENTAZIONE:

**AREA DESTINATA ALLA BALNEAZIONE**

ATTIVITA':

**SUPERFICI IMPERMEABILI**

PAVIMENTATA MQ: 0 PAVIMENTAZIONE:

**SUPERFICI PERMEABILI**

PAVIMENTATA MQ: 0 PAVIMENTAZIONE:

N\_OMBRELLONI: 0 ATTERRAGGIO NATANTI:

STATO: LARGHEZZA: 0 LUNGHEZZA: 0

**FOTO AREA DESTINATA ALLA BALNEAZIONE**



DATI PIANO ARENILE 1996	ESISTENTE DA PROGETTO UNITARIO:	DATI ULTIMA CONCESSIONE EDILIZIA:	INTERVENTO CON PROGETTO UNITARIO:
ESISTENTE:	STRUTTURE FISSE:	STRUTTURE FISSE:	5,5
INTERVENTO DIRETTO:	PAVIMENTAZIONI FISSE:	PAVIMENTAZIONI FISSE:	0
PROGETTO UNITARIO:	TOT. SUP. COPERTA:	TOT. SUP. COPERTA:	5,5



DATA
17/02/2004
RILEVATORI
GIUNCHI - MINGUZZI
AGGIORNAMENTO
<b>PAGINA 3</b>

CODICE STRUTTURA	05.094
LOC	MARINA DI RAVENNA
VIA	VIALE DELLE NAZIONI
CIVICO	0 PARTE

<b>CATASTO TERRENI RAVENNA</b>		
SEZIONE	FOGLIO	MAPPALE
0		

**ELEMENTI COSTITUENTI L'INSIEME**

DENOMINAZIONE	003	DESTINAZIONE D'USO	CAPANNO
---------------	-----	--------------------	---------

<b>CORPO A</b>	COD. EDI	72528	
DESTINAZIONE/USO:	MATERIALE :	LEGNO	
CAPANNO	TIPO COSTR:	PREFABBRICATA	
	COPERTURA:	DUE FALDE	
	INFISSI:	LEGNO	
	FINITURE:	FACCIA A VISTA	
SUP. COPERTA:	4 H:	2,2 COLORE1:	MARRONE 2
SUP. PORTIC.:	0 H:	0 CONSERVAZIONE:	SUFFICIENTE
STRUTTURA PORTICO:		MATERIALE:	



<b>CORPO B</b>	COD. EDI		
DESTINAZIONE/USO:	MATERIALE :		
	TIPO COSTR:		
	COPERTURA:		
	INFISSI:		
	FINITURE:		
SUP. COPERTA:	0 H:	0 COLORE1:	2
SUP. PORTIC.:	0 H:	0 CONSERVAZIONE:	
STRUTTURA PORTICO:		MATERIALE:	




<b>CORPO C</b>	COD. EDI		
DESTINAZIONE/USO:	MATERIALE :		
	TIPO COSTR:		
	COPERTURA:		
	INFISSI:		
	FINITURE:		
SUP. COPERTA:	0 H:	0 COLORE1:	2
SUP. PORTIC.:	0 H:	0 CONSERVAZIONE:	
STRUTTURA PORTICO:		MATERIALE:	



<b>CORPO D</b>	COD. EDI		
DESTINAZIONE/USO:	MATERIALE :		
	TIPO COSTR:		
	COPERTURA:		
	INFISSI:		
	FINITURE:		
SUP. COPERTA:	0 H:	0 COLORE1:	2
SUP. PORTIC.:	0 H:	0 CONSERVAZIONE:	
STRUTTURA PORTICO:		MATERIALE:	



SUPERFICI TOTALI:	COPERTA:	4	PAVIM. IMPERM:	0	PAVIM. PERM:	0	STRUT TEMPORANEE:	0,00
-------------------	----------	---	----------------	---	--------------	---	-------------------	------

DATA	 <b>COMUNE DI RAVENNA</b> AREA 6: PIANIFICAZIONE TERRITORIALE SERVIZIO PROGETTAZIONE URBANISTICA		CODICE STRUTTURA	05.095	
17/02/2004			LOC	MARINA DI RAVENNA	
RILEVATORI	<b>CENSIMENTO STRUTTURE ARENILE</b>			VIA	VIALE DELLE NAZIONI
GIUNCHI - MINGUZZI				CIVICO	0 PARTE
AGGIORNAMENTO	Pagina 2			ZONA PIANO ARENILE 96:	
	Pagina 3			<b>CATASTO TERRENI RAVENNA</b>	
<b>PAGINA 1</b>			SEZIONE	FOGLIO	MAPPALE
			0		

## ELEMENTI COSTITUENTI L'INSIEME

DENOMINAZIONE	094	DESTINAZIONE D'USO	CAPANNO
---------------	-----	--------------------	---------

<b>VINCOLI AMBIENTALI</b>	<b>DINAMICA COSTA</b>	STABILE	TRATTO:
---------------------------	-----------------------	---------	---------

PAESISTICO LR 31/2000  
 -L.R. 27/88  
 -L.R. 1497/39  
 -L.R. 1039/39  
 -L.R. 431/85

RNS  
 IDROGEOLOGICO  
 SIC  
 ZPS

**CONNESSIONE RETI**

CICLABILE >300ML  
 AUTOBUS <300ML  
 PARCHEGGI <300ML  
 AUTOSTRADA >10KM  
 STATALE >1KM  
 PROVINCIALE >1KM

**NOTE ZONA****PRESENZA DI FILTRI E DIMENSIONAMENTO**

PINETA	ALTEZZA	0	LARGHEZZA	99,44
DUNA	ALTEZZA	0	LARGHEZZA	26,2
RECINZIONE	ALTEZZA	1,2	LARGHEZZA	0

**ACCESSIBILITA'**

PINETA DUNA RECINZ.  
**AREA RETROSTANTE**  
 EDIFICATO

**MATERIALE RECINZ.**

RETE METALLICA  
**STATO:**  
 SUFFICIENTE

**ACCESSIBILITA' SPIAGGIA**

MODALITA'	NUMERO	PAVIMENTAZIONE	ACCESSI	CONCESSIONE
CARRABILE	2	STERRATO	TIPOLOGIA NON ESCLUSIVO	CONC.
PEDONALE	0		PROPIETA' DEM. FORESTALE	

**PROTEZIONE DELLA COSTA**

DIFESE A MARE PARALLELE  
 DIST. COSTA INTERASSE MATERIALE TIPO

DIFESE A MARE RADENTI  
 LUNGHEZZA 0 MATERIALE 0 TIPO 0

DIFESE A PENNELLO  
 LUNGHEZZA INTERASSE MATERIALE TIPO

**AREA DI PERTINENZA**

PROPIETA' N° CONCES. INIZIO SCADENZA

CONCESSIONARIO P.I.

GESTORE

SUPERFICIE MQ. DIMENSI DISTANZA ALTRE CONCESSIONI

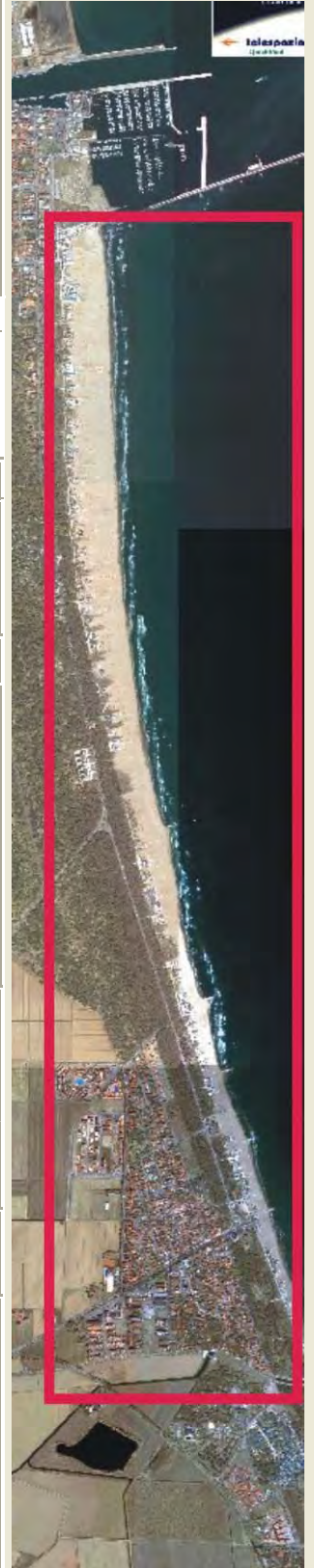
FRONTE PROFONDITA' NORD SUD

PROGETTO UNITARIO: DELIBERA DEL COMMIT:

OGGETTO

**TITOLI EDILIZI RILASCIATI****NOTE AREA DI PERTINENZA**

--	--



DATA
17/02/2004
RILEVATORI
GIUNCHI - MINGUZZI
AGGIORNAMENTO
<b>PAGINA 2</b>



# COMUNE DI RAVENNA

AREA 6: PIANIFICAZIONE TERRITORIALE  
SERVIZIO PROGETTAZIONE URBANISTICA

## CENSIMENTO STRUTTURE ARENILE

Pagina 1
Pagina 3

CODICE STRUTTURA	05.095	
LOC	MARINA DI RAVENNA	
VIA	VIALE DELLE NAZIONI	
CIVICO	0 PARTE	
<b>CATASTO TERRENI RAVENNA</b>		
SEZIONE	FOGLIO	MAPPALE
0		

**ELEMENTI COSTITUENTI L'INSIEME**

DENOMINAZIONE	094	DESTINAZIONE D'USO	CAPANNO
---------------	-----	--------------------	---------

**SCHEMA STATO CONCESSIONATO**

**SCHEMA STATO RILEVATO**

**AREA DI SUPPORTO ALLA BALNEAZIONE**

DESTINAZIONE D'USO	ACCESSIBILITA'
PARCHEGGIO MQ: 0	<input type="checkbox"/> PRESENZA DI BARRIERE ARCHITETTONICHE
VERDE MQ: 0	<input type="checkbox"/> PRESENZA DI DUNA IN AREA CONCESSIONATA
ATTREZ. SPORT. MQ: 0	DIST. DUNA EDIF. 0 SCHEDA: 05.801
SUP TEMPORANEE: 0,00	RECINZIONE AREA:

**FOTO AREA A SUPPORTO DELLA BALNEAZIONE**



N. CABINE: 0	STATO: SUFFICIENTE
--------------	--------------------

**SUPERFICI IMPERMEABILI**

PAVIMENTATA MQ: 0	PAVIMENTAZIONE:
-------------------	-----------------

**SUPERFICI PERMEABILI**

PAVIMENTATA MQ: 0	PAVIMENTAZIONE:
-------------------	-----------------

**AREA DESTINATA ALLA BALNEAZIONE**

ATTIVITA':  

**SUPERFICI IMPERMEABILI**

PAVIMENTATA MQ: 0	PAVIMENTAZIONE:
-------------------	-----------------

**SUPERFICI PERMEABILI**

PAVIMENTATA MQ: 0	PAVIMENTAZIONE:
-------------------	-----------------

N\_OMBRELLONI: 0    ATTERRAGGIO NATANTI:  

STATO:      LARGHEZZA: 0    LUNGHEZZA: 0

**FOTO AREA DESTINATA ALLA BALNEAZIONE**



DATI PIANO ARENILE 1996		ESISTENTE DA PROGETTO UNITARIO:		DATI ULTIMA CONCESSIONE EDILIZIA:		INTERVENTO CON PROGETTO UNITARIO:	
ESISTENTE:		STRUTTURE FISSE:		STRUTTURE FISSE:	3,9	INTERVENTO CON PROGETTO UNITARIO:	
INTERVENTO DIRETTO:		PAVIMENTAZIONI FISSE:		PAVIMENTAZIONI FISSE:	0		
PROGETTO UNITARIO:		TOT. SUP. COPERTA:		TOT. SUP. COPERTA:	3,9		



DATA
17/02/2004
RILEVATORI
GIUNCHI - MINGUZZI
AGGIORNAMENTO
<b>PAGINA 3</b>

CODICE STRUTTURA	05.095
LOC	MARINA DI RAVENNA
VIA	VIALE DELLE NAZIONI
CIVICO	0 PARTE

<b>CATASTO TERRENI RAVENNA</b>		
SEZIONE	FOGLIO	MAPPALE
0		

**ELEMENTI COSTITUENTI L'INSIEME**

DENOMINAZIONE	094	DESTINAZIONE D'USO	CAPANNO
---------------	-----	--------------------	---------

<b>CORPO A</b>	COD. EDI	72327		
DESTINAZIONE/USO:	MATERIALE :	LEGNO		
CAPANNO	TIPO COSTR:	PREFABBRICATA		
	COPERTURA:	DUE FALDE		
	INFISSI:	LEGNO		
	FINITURE:	FACCIA A VISTA		
SUP. COPERTA:	3,78 H:	210 COLORE1:	BLU	2
SUP. PORTIC.:	0 H:	0 CONSERVAZIONE:	SUFFICIENTE	
STRUTTURA PORTICO:		MATERIALE:		



<b>CORPO B</b>	COD. EDI			
DESTINAZIONE/USO:	MATERIALE :			
	TIPO COSTR:			
	COPERTURA:			
	INFISSI:			
	FINITURE:			
SUP. COPERTA:	0 H:	0 COLORE1:		2
SUP. PORTIC.:	0 H:	0 CONSERVAZIONE:		
STRUTTURA PORTICO:		MATERIALE:		




<b>CORPO C</b>	COD. EDI			
DESTINAZIONE/USO:	MATERIALE :			
	TIPO COSTR:			
	COPERTURA:			
	INFISSI:			
	FINITURE:			
SUP. COPERTA:	0 H:	0 COLORE1:		2
SUP. PORTIC.:	0 H:	0 CONSERVAZIONE:		
STRUTTURA PORTICO:		MATERIALE:		



<b>CORPO D</b>	COD. EDI			
DESTINAZIONE/USO:	MATERIALE :			
	TIPO COSTR:			
	COPERTURA:			
	INFISSI:			
	FINITURE:			
SUP. COPERTA:	0 H:	0 COLORE1:		2
SUP. PORTIC.:	0 H:	0 CONSERVAZIONE:		
STRUTTURA PORTICO:		MATERIALE:		



SUPERFICI TOTALI:	COPERTA:	3,9	PAVIM. IMPERM:	0	PAVIM. PERM:	0	STRUT TEMPORANEE:	0,00
-------------------	----------	-----	----------------	---	--------------	---	-------------------	------

DATA	 <b>COMUNE DI RAVENNA</b> AREA 6: PIANIFICAZIONE TERRITORIALE SERVIZIO PROGETTAZIONE URBANISTICA		CODICE STRUTTURA	05.096	
17/02/2004			LOC	MARINA DI RAVENNA	
RILEVATORI	<b>CENSIMENTO STRUTTURE ARENILE</b>			VIA	VIALE DELLE NAZIONI
GIUNCHI - MINGUZZI				CIVICO	0 PARTE
AGGIORNAMENTO	Pagina 2		Pagina 3		
PAGINA 1	ZONA PIANO ARENILE 96: <b>CATASTO TERRENI RAVENNA</b>				
	SEZIONE	FOGLIO	MAPPALE		
	0				

## ELEMENTI COSTITUENTI L'INSIEME

DENOMINAZIONE	042	DESTINAZIONE D'USO	CAPANNO
---------------	-----	--------------------	---------

VINCOLI AMBIENTALI	DINAMICA COSTA	STABILE	TRATTO:
--------------------	----------------	---------	---------

<input checked="" type="checkbox"/> PAESISTICO LR 31/2000 -L.R. 27/88 -L.R. 1497/39 -L.R. 1039/39 -L.R. 431/85	<input type="checkbox"/> RNS <input checked="" type="checkbox"/> IDROGEOLOGICO <input type="checkbox"/> SIC <input type="checkbox"/> ZPS	<b>CONNESSIONE RETI</b> CICLABILE >300ML AUTOBUS <300ML PARCHEGGI <300ML AUTOSTRADA >10KM STATALE >1KM PROVINCIALE >1KM		
--	---	---	--	--

NOTE ZONA	
-----------	--

PRESENZA DI FILTRI E DIMENSIONAMENTO	ACCESSIBILITA'	MATERIALE RECINZ.
--------------------------------------	----------------	-------------------

PINETA ALTEZZA	0	LARGHEZZA	99,44	PINETA DUNA RECINZ.	RETE METALLICA
DUNA ALTEZZA	0	LARGHEZZA	26,2	AREA RETROSTANTE	STATO:
RECINZIONE ALTEZZA	1,2	LARGHEZZA	0	EDIFICATO	SUFFICIENTE

ACCESSIBILITA' SPIAGGIA
-------------------------

MODALITA'	NUMERO	PAVIMENTAZIONE	ACCESSI	CONCESSIONE
CARRABILE	2	STERRATO	TIPOLOGIA	NON ESCLUSIVO CONC.
PEDONALE	0		PROPIETA'	DEM. FORESTALE

PROTEZIONE DELLA COSTA
------------------------

<input type="checkbox"/> DIFESE A MARE PARALLELE			
DIST. COSTA	INTERASSE	MATERIALE	TIPO
<input type="checkbox"/> DIFESE A MARE RADENTI			
LUNGHEZZA	0	MATERIALE	0 TIPO
<input type="checkbox"/> DIFESE A PENNELLO			
LUNGHEZZA	INTERASSE	MATERIALE	TIPO

AREA DI PERTINENZA
--------------------

PROPIETA'	N° CONCES.	INIZIO	SCADENZA
CONCESSIONARIO	P.I.		
GESTORE			
SUPERFICIE MQ.	DIMENSI	DISTANZA ALTRE CONCESSIONI	
	FRONTE	PROFONDITA'	NORD SUD
PROGETTO UNITARIO:	DELIBERA	DEL	COMMIT:
OGGETTO			

TITOLI EDILIZI RILASCIATI	NOTE AREA DI PERTINENZA
---------------------------	-------------------------

--	--

DATA
17/02/2004
RILEVATORI
GIUNCHI - MINGUZZI
AGGIORNAMENTO
<b>PAGINA 2</b>



# COMUNE DI RAVENNA

AREA 6: PIANIFICAZIONE TERRITORIALE  
SERVIZIO PROGETTAZIONE URBANISTICA

## CENSIMENTO STRUTTURE ARENILE

Pagina 1
Pagina 3

CODICE STRUTTURA	05.096	
LOC	MARINA DI RAVENNA	
VIA	VIALE DELLE NAZIONI	
CIVICO	0 PARTE	
<b>CATASTO TERRENI RAVENNA</b>		
SEZIONE	FOGLIO	MAPPALE
0		

**ELEMENTI COSTITUENTI L'INSIEME**

DENOMINAZIONE	042	DESTINAZIONE D'USO	CAPANNO
---------------	-----	--------------------	---------

**SCHEMA STATO CONCESSIONATO**

**SCHEMA STATO RILEVATO**

**AREA DI SUPPORTO ALLA BALNEAZIONE**

DESTINAZIONE D'USO	ACCESSIBILITA'
PARCHEGGIO MQ: 0	<input type="checkbox"/> PRESENZA DI BARRIERE ARCHITETTONICHE
VERDE MQ: 0	<input type="checkbox"/> PRESENZA DI DUNA IN AREA CONCESSIONATA
ATTREZ. SPORT. MQ: 0	DIST. DUNA EDIF. 0 SCHEDA: 05.801
SUP TEMPORANEE: 0,00	RECINZIONE AREA:

**FOTO AREA A SUPPORTO DELLA BALNEAZIONE**



N. CABINE: 0 STATO: SUFFICIENTE

**SUPERFICI IMPERMEABILI**

PAVIMENTATA MQ: 0 PAVIMENTAZIONE:

**SUPERFICI PERMEABILI**

PAVIMENTATA MQ: 0 PAVIMENTAZIONE:

**AREA DESTINATA ALLA BALNEAZIONE**

ATTIVITA':

**SUPERFICI IMPERMEABILI**

PAVIMENTATA MQ: 0 PAVIMENTAZIONE:

**SUPERFICI PERMEABILI**

PAVIMENTATA MQ: 0 PAVIMENTAZIONE:

N\_OMBRELLONI: 0 **ATTERRAGGIO NATANTI:**

STATO: LARGHEZZA: 0 LUNGHEZZA: 0

**FOTO AREA DESTINATA ALLA BALNEAZIONE**



DATI PIANO ARENILE 1996	ESISTENTE DA PROGETTO UNITARIO:	DATI ULTIMA CONCESSIONE EDILIZIA:	INTERVENTO CON PROGETTO UNITARIO:
ESISTENTE:	STRUTTURE FISSE:	STRUTTURE FISSE:	4,63
INTERVENTO DIRETTO:	PAVIMENTAZIONI FISSE:	PAVIMENTAZIONI FISSE:	0
PROGETTO UNITARIO:	TOT. SUP. COPERTA:	TOT. SUP. COPERTA:	4,63



DATA
17/02/2004
RILEVATORI
GIUNCHI - MINGUZZI
AGGIORNAMENTO
<b>PAGINA 3</b>

CODICE STRUTTURA	05.096
LOC	MARINA DI RAVENNA
VIA	VIALE DELLE NAZIONI
CIVICO	0 PARTE

<b>CATASTO TERRENI RAVENNA</b>		
SEZIONE	FOGLIO	MAPPALE
0		

**ELEMENTI COSTITUENTI L'INSIEME**

DENOMINAZIONE	042	DESTINAZIONE D'USO	CAPANNO
---------------	-----	--------------------	---------

<b>CORPO A</b>	COD. EDI	72326	
DESTINAZIONE/USO:	MATERIALE :	LEGNO	COPERTURA IN LAMIERA GRECATA.
CAPANNO	TIPO COSTR:	PREFABBRICATA	
	COPERTURA:	DUE FALDE	
	INFISSI:	LEGNO	
	FINITURE:	FACCIA A VISTA	
SUP. COPERTA:	4,64 H:	2,5 COLORE1:	BLU 2
SUP. PORTIC.:	0 H:	0 CONSERVAZIONE:	SUFFICIENTE
STRUTTURA PORTICO:		MATERIALE:	



<b>CORPO B</b>	COD. EDI		
DESTINAZIONE/USO:	MATERIALE :		
	TIPO COSTR:		
	COPERTURA:		
	INFISSI:		
	FINITURE:		
SUP. COPERTA:	0 H:	0 COLORE1:	2
SUP. PORTIC.:	0 H:	0 CONSERVAZIONE:	
STRUTTURA PORTICO:		MATERIALE:	




<b>CORPO C</b>	COD. EDI		
DESTINAZIONE/USO:	MATERIALE :		
	TIPO COSTR:		
	COPERTURA:		
	INFISSI:		
	FINITURE:		
SUP. COPERTA:	0 H:	0 COLORE1:	2
SUP. PORTIC.:	0 H:	0 CONSERVAZIONE:	
STRUTTURA PORTICO:		MATERIALE:	



<b>CORPO D</b>	COD. EDI		
DESTINAZIONE/USO:	MATERIALE :		
	TIPO COSTR:		
	COPERTURA:		
	INFISSI:		
	FINITURE:		
SUP. COPERTA:	0 H:	0 COLORE1:	2
SUP. PORTIC.:	0 H:	0 CONSERVAZIONE:	
STRUTTURA PORTICO:		MATERIALE:	



SUPERFICI TOTALI:	COPERTA:	4,63	PAVIM. IMPERM:	0	PAVIM. PERM:	0	STRUT TEMPORANEE:	0,00
-------------------	----------	------	----------------	---	--------------	---	-------------------	------

DATA	 <b>COMUNE DI RAVENNA</b> AREA 6: PIANIFICAZIONE TERRITORIALE SERVIZIO PROGETTAZIONE URBANISTICA		CODICE STRUTTURA	05.097	
23/02/2004			LOC	MARINA DI RAVENNA	
RILEVATORI	<b>CENSIMENTO STRUTTURE ARENILE</b>			VIA	VIALE DELLE NAZIONI
GIUNCHI - MINGUZZI				CIVICO	0 PARTE
AGGIORNAMENTO	Pagina 2			ZONA PIANO ARENILE 96:	
	Pagina 3			<b>CATASTO TERRENI RAVENNA</b>	
<b>PAGINA 1</b>			SEZIONE	FOGLIO	MAPPALE
			0		

## ELEMENTI COSTITUENTI L'INSIEME

DENOMINAZIONE		DESTINAZIONE D'USO	CAPANNO
---------------	--	--------------------	---------

## VINCOLI AMBIENTALI

- PAESISTICO LR 31/2000
- L.R. 27/88
- L.R. 1497/39
- L.R. 1039/39
- L.R. 431/85
- RNS
- IDROGEOLOGICO
- SIC
- ZPS

## DINAMICA COSTA

- CONNESSIONE RETI**
- CICLABILE >300ML
- AUTOBUS <300ML
- PARCHEGGI <300ML
- AUTOSTRADA >10KM
- STATALE >1KM
- PROVINCIALE >1KM

## STABILE

## TRATTO:



## NOTE ZONA

## PRESENZA DI FILTRI E DIMENSIONAMENTO

PINETA	ALTEZZA	0	LARGHEZZA	101,57	PINETA DUNA RECINZ.	RETE METALLICA
DUNA	ALTEZZA	0	LARGHEZZA	33,09	<b>AREA RETROSTANTE</b>	<b>STATO:</b>
RECINZIONE	ALTEZZA	1,2	LARGHEZZA	0	EDIFICATO	SUFFICIENTE

## ACCESSIBILITA' SPIAGGIA

MODALITA'	NUMERO	PAVIMENTAZIONE	ACCESSI	CONCESSIONE
CARRABILE	3	STERRATO	TIPOLOGIA NON ESCLUSIVO	CONC.
PEDONALE	0		PROPIETA' DEM. FORESTALE	

## PROTEZIONE DELLA COSTA

- DIFESE A MARE PARALLELE
- DIST. COSTA INTERASSE MATERIALE TIPO
- DIFESE A MARE RADENTI
- LUNGHEZZA 0 MATERIALE 0 TIPO 0
- DIFESE A PENNELLO
- LUNGHEZZA INTERASSE MATERIALE TIPO


## AREA DI PERTINENZA

PROPIETA'	N° CONCES.	INIZIO	SCADENZA
CONCESSIONARIO	P.I.		
GESTORE			
SUPERFICIE MQ.	DIMENSI	DISTANZA ALTRE CONCESSIONI	
	FRONTE	PROFONDITA'	NORD SUD
PROGETTO UNITARIO:	DELIBERA	DEL	COMMIT:
OGGETTO			

## TITOLI EDILIZI RILASCIATI

## NOTE AREA DI PERTINENZA

--	--



DATA
23/02/2004
RILEVATORI
GIUNCHI - MINGUZZI
AGGIORNAMENTO
<b>PAGINA 2</b>

**COMUNE DI RAVENNA**  
 AREA 6: PIANIFICAZIONE TERRITORIALE  
 SERVIZIO PROGETTAZIONE URBANISTICA

**CENSIMENTO STRUTTURE ARENILE**

Pagina 1                      Pagina 3

CODICE STRUTTURA	05.097	
LOC	MARINA DI RAVENNA	
VIA	VIALE DELLE NAZIONI	
CIVICO	0 PARTE	
<b>CATASTO TERRENI RAVENNA</b>		
SEZIONE	FOGLIO	MAPPALE
0		

**ELEMENTI COSTITUENTI L'INSIEME**

DENOMINAZIONE		DESTINAZIONE D'USO	CAPANNO
---------------	--	--------------------	---------

**SCHEMA STATO CONCESSIONATO**

--

**SCHEMA STATO RILEVATO**

--

**AREA DI SUPPORTO ALLA BALNEAZIONE**

DESTINAZIONE D'USO	ACCESSIBILITA'
PARCHEGGIO MQ: 0	<input type="checkbox"/> PRESENZA DI BARRIERE ARCHITETTONICHE
VERDE MQ: 0	<input type="checkbox"/> PRESENZA DI DUNA IN AREA CONCESSIONATA
ATTREZ. SPORT. MQ: 0	DIST. DUNA EDIF. 0 SCHEDA: 05.802
SUP TEMPORANEE: 0,00	RECINZIONE AREA:

**FOTO AREA A SUPPORTO DELLA BALNEAZIONE**



**SUPERFICI IMPERMEABILI**

PAVIMENTATA MQ: 0	PAVIMENTAZIONE:
-------------------	-----------------

**SUPERFICI PERMEABILI**

PAVIMENTATA MQ: 0	PAVIMENTAZIONE:
-------------------	-----------------

N. CABINE: 0	STATO: SUFFICIENTE
--------------	--------------------

**AREA DESTINATA ALLA BALNEAZIONE**

ATTIVITA':			
<b>SUPERFICI IMPERMEABILI</b>			
PAVIMENTATA MQ: 0	PAVIMENTAZIONE:		
<b>SUPERFICI PERMEABILI</b>			
PAVIMENTATA MQ: 0	PAVIMENTAZIONE:		
N_OMBRELLONI: 0	ATTERRAGGIO NATANTI:		
STATO:	LARGHEZZA: 0	LUNGHEZZA	0

**FOTO AREA DESTINATA ALLA BALNEAZIONE**



<b>DATI PIANO ARENILE 1996</b>	<b>ESISTENTE DA PROGETTO UNITARIO:</b>	<b>DATI ULTIMA CONCESSIONE EDILIZIA:</b>	<b>INTERVENTO CON PROGETTO UNITARIO:</b>
ESISTENTE:	STRUTTURE FISSE:	STRUTTURE FISSE: 3,5	
INTERVENTO DIRETTO:	PAVIMENTAZIONI FISSE:	PAVIMENTAZIONI FISSE: 0	
PROGETTO UNITARIO:	TOT. SUP. COPERTA:	TOT. SUP. COPERTA: 3,5	



DATA
23/02/2004
RILEVATORI
GIUNCHI - MINGUZZI
AGGIORNAMENTO
<b>PAGINA 3</b>

CODICE STRUTTURA	05.097	
LOC	MARINA DI RAVENNA	
VIA	VIALE DELLE NAZIONI	
CIVICO	0 PARTE	
<b>CATASTO TERRENI RAVENNA</b>		
SEZIONE	FOGLIO	MAPPALE
0		

**ELEMENTI COSTITUENTI L'INSIEME**

DENOMINAZIONE		DESTINAZIONE D'USO	CAPANNO
---------------	--	--------------------	---------

<b>CORPO A</b>	COD. EDI	72740		
DESTINAZIONE/USO:	MATERIALE :	LEGNO		
CAPANNO	TIPO COSTR:	PREFABBRICATA		
	COPERTURA:	DUE FALDE		
	INFISSI:	LEGNO		
	FINITURE:	FACCIA A VISTA		
SUP. COPERTA:	3,6 H:	2,6 COLORE1:	BLU	2
SUP. PORTIC.:	0 H:	0 CONSERVAZIONE:	SUFFICIENTE	
STRUTTURA PORTICO:		MATERIALE:		



<b>CORPO B</b>	COD. EDI			
DESTINAZIONE/USO:	MATERIALE :			
	TIPO COSTR:			
	COPERTURA:			
	INFISSI:			
	FINITURE:			
SUP. COPERTA:	0 H:	0 COLORE1:		2
SUP. PORTIC.:	0 H:	0 CONSERVAZIONE:		
STRUTTURA PORTICO:		MATERIALE:		




<b>CORPO C</b>	COD. EDI			
DESTINAZIONE/USO:	MATERIALE :			
	TIPO COSTR:			
	COPERTURA:			
	INFISSI:			
	FINITURE:			
SUP. COPERTA:	0 H:	0 COLORE1:		2
SUP. PORTIC.:	0 H:	0 CONSERVAZIONE:		
STRUTTURA PORTICO:		MATERIALE:		



<b>CORPO D</b>	COD. EDI			
DESTINAZIONE/USO:	MATERIALE :			
	TIPO COSTR:			
	COPERTURA:			
	INFISSI:			
	FINITURE:			
SUP. COPERTA:	0 H:	0 COLORE1:		2
SUP. PORTIC.:	0 H:	0 CONSERVAZIONE:		
STRUTTURA PORTICO:		MATERIALE:		



SUPERFICI TOTALI:	COPERTA:	3,5	PAVIM. IMPERM:	0	PAVIM. PERM:	0	STRUT TEMPORANEE:	0,00
-------------------	----------	-----	----------------	---	--------------	---	-------------------	------

DATA	 <b>COMUNE DI RAVENNA</b> AREA 6: PIANIFICAZIONE TERRITORIALE SERVIZIO PROGETTAZIONE URBANISTICA		CODICE STRUTTURA	05.098	
23/02/2004			LOC	MARINA DI RAVENNA	
RILEVATORI	<b>CENSIMENTO STRUTTURE ARENILE</b>		VIA	VIALE DELLE NAZIONI	
GIUNCHI - MINGUZZI			CIVICO	0 PARTE	
AGGIORNAMENTO	Pagina 2		ZONA PIANO ARENILE 96:		
	Pagina 3		<b>CATASTO TERRENI RAVENNA</b>		
<b>PAGINA 1</b>			SEZIONE	FOGLIO	MAPPALE
			0		

## ELEMENTI COSTITUENTI L'INSIEME

DENOMINAZIONE	122	DESTINAZIONE D'USO	CAPANNO
---------------	-----	--------------------	---------

<b>VINCOLI AMBIENTALI</b>	<b>DINAMICA COSTA</b>	STABILE	TRATTO:
---------------------------	-----------------------	---------	---------

PAESISTICO LR 31/2000  
 -L.R. 27/88  
 -L.R. 1497/39  
 -L.R. 1039/39  
 -L.R. 431/85

RNS  
 IDROGEOLOGICO  
 SIC  
 ZPS

**CONNESSIONE RETI**

CICLABILE >300ML  
 AUTOBUS <300ML  
 PARCHEGGI <300ML  
 AUTOSTRADA >10KM  
 STATALE >1KM  
 PROVINCIALE >1KM



NOTE ZONA

## PRESENZA DI FILTRI E DIMENSIONAMENTO

PINETA	ALTEZZA	0	LARGHEZZA	101,57
DUNA	ALTEZZA	0	LARGHEZZA	7,01
RECINZIONE	ALTEZZA	1,2	LARGHEZZA	0

## ACCESSIBILITA'

PINETA DUNA RECINZ.  
**AREA RETROSTANTE**  
 EDIFICATO

## MATERIALE RECINZ.

RETE METALLICA  
**STATO:**  
 SUFFICIENTE

## ACCESSIBILITA' SPIAGGIA

MODALITA'	NUMERO	PAVIMENTAZIONE	ACCESSI	CONCESSIONE
CARRABILE	3	STERRATO	TIPOLOGIA NON ESCLUSIVO	CONC.
PEDONALE	0		PROPIETA' DEM. FORESTALE	

## PROTEZIONE DELLA COSTA

DIFESE A MARE PARALLELE  
 DIST. COSTA INTERASSE MATERIALE TIPO

DIFESE A MARE RADENTI  
 LUNGHEZZA 0 MATERIALE 0 TIPO 0

DIFESE A PENNELLO  
 LUNGHEZZA INTERASSE MATERIALE TIPO

## AREA DI PERTINENZA

PROPIETA' N° CONCES. INIZIO SCADENZA

CONCESSIONARIO P.I.

GESTORE

SUPERFICIE MQ. DIMENSI DISTANZA ALTRE CONCESSIONI

FRONTE PROFONDITA' NORD SUD

PROGETTO UNITARIO: DELIBERA DEL COMMIT:

OGGETTO

## TITOLI EDILIZI RILASCIATI

## NOTE AREA DI PERTINENZA

--	--

DATA
23/02/2004
RILEVATORI
GIUNCHI - MINGUZZI
AGGIORNAMENTO
<b>PAGINA 2</b>



# COMUNE DI RAVENNA

AREA 6: PIANIFICAZIONE TERRITORIALE  
SERVIZIO PROGETTAZIONE URBANISTICA

## CENSIMENTO STRUTTURE ARENILE

Pagina 1
Pagina 3

CODICE STRUTTURA	05.098	
LOC	MARINA DI RAVENNA	
VIA	VIALE DELLE NAZIONI	
CIVICO	0 PARTE	
<b>CATASTO TERRENI RAVENNA</b>		
SEZIONE	FOGLIO	MAPPALE
0		

**ELEMENTI COSTITUENTI L'INSIEME**

DENOMINAZIONE	122	DESTINAZIONE D'USO	CAPANNO
---------------	-----	--------------------	---------

**SCHEMA STATO CONCESSIONATO**

**SCHEMA STATO RILEVATO**

**AREA DI SUPPORTO ALLA BALNEAZIONE**

DESTINAZIONE D'USO	ACCESSIBILITA'
PARCHEGGIO MQ: 0	<input type="checkbox"/> PRESENZA DI BARRIERE ARCHITETTONICHE
VERDE MQ: 0	<input type="checkbox"/> PRESENZA DI DUNA IN AREA CONCESSIONATA
ATTREZ. SPORT. MQ: 0	DIST. DUNAEDIF. 0 SCHEDA: 05.802
SUP TEMPORANEE: 0,00	RECINZIONE AREA:

**FOTO AREA A SUPPORTO DELLA BALNEAZIONE**



N. CABINE: 0 STATO: SUFFICIENTE

**SUPERFICI IMPERMEABILI**

PAVIMENTATA MQ: 0 PAVIMENTAZIONE:

**SUPERFICI PERMEABILI**

PAVIMENTATA MQ: 0 PAVIMENTAZIONE:

**AREA DESTINATA ALLA BALNEAZIONE**

ATTIVITA':

**SUPERFICI IMPERMEABILI**

PAVIMENTATA MQ: 0 PAVIMENTAZIONE:

**SUPERFICI PERMEABILI**

PAVIMENTATA MQ: 0 PAVIMENTAZIONE:

N\_OMBRELLONI: 0 ATTERRAGGIO NATANTI:

STATO: LARGHEZZA: 0 LUNGHEZZA: 0

**FOTO AREA DESTINATA ALLA BALNEAZIONE**



DATI PIANO ARENILE 1996	ESISTENTE DA PROGETTO UNITARIO:	DATI ULTIMA CONCESSIONE EDILIZIA:	INTERVENTO CON PROGETTO UNITARIO:
ESISTENTE:	STRUTTURE FISSE:	STRUTTURE FISSE:	6,25
INTERVENTO DIRETTO:	PAVIMENTAZIONI FISSE:	PAVIMENTAZIONI FISSE:	0
PROGETTO UNITARIO:	TOT. SUP. COPERTA:	TOT. SUP. COPERTA:	6,25



DATA
23/02/2004
RILEVATORI
GIUNCHI - MINGUZZI
AGGIORNAMENTO
<b>PAGINA 3</b>

CODICE STRUTTURA	05.098	
LOC	MARINA DI RAVENNA	
VIA	VIALE DELLE NAZIONI	
CIVICO	0 PARTE	
<b>CATASTO TERRENI RAVENNA</b>		
SEZIONE	FOGLIO	MAPPALE
0		

**ELEMENTI COSTITUENTI L'INSIEME**

DENOMINAZIONE	122	DESTINAZIONE D'USO	CAPANNO
---------------	-----	--------------------	---------

<b>CORPO A</b>	COD. EDI	72529				
DESTINAZIONE/USO:	MATERIALE :	LEGNO	PAVIMENTAZIONE ESTERNA IN LEGNO.			
CAPANNO	TIPO COSTR:	PREFABBRICATA				
	COPERTURA:	DUE FALDE				
	INFISSI:	LEGNO				
	FINITURE:	FACCIA A VISTA				
SUP. COPERTA:	6	H:	2,6	COLORE1:	AZZURRO	2
SUP. PORTIC.:	0	H:	0	CONSERVAZIONE:	SUFFICIENTE	
STRUTTURA PORTICO:		MATERIALE:				



<b>CORPO B</b>	COD. EDI					
DESTINAZIONE/USO:	MATERIALE :					
	TIPO COSTR:					
	COPERTURA:					
	INFISSI:					
	FINITURE:					
SUP. COPERTA:	0	H:	0	COLORE1:		2
SUP. PORTIC.:	0	H:	0	CONSERVAZIONE:		
STRUTTURA PORTICO:		MATERIALE:				




<b>CORPO C</b>	COD. EDI					
DESTINAZIONE/USO:	MATERIALE :					
	TIPO COSTR:					
	COPERTURA:					
	INFISSI:					
	FINITURE:					
SUP. COPERTA:	0	H:	0	COLORE1:		2
SUP. PORTIC.:	0	H:	0	CONSERVAZIONE:		
STRUTTURA PORTICO:		MATERIALE:				



<b>CORPO D</b>	COD. EDI					
DESTINAZIONE/USO:	MATERIALE :					
	TIPO COSTR:					
	COPERTURA:					
	INFISSI:					
	FINITURE:					
SUP. COPERTA:	0	H:	0	COLORE1:		2
SUP. PORTIC.:	0	H:	0	CONSERVAZIONE:		
STRUTTURA PORTICO:		MATERIALE:				



DATA	 <b>COMUNE DI RAVENNA</b> AREA 6: PIANIFICAZIONE TERRITORIALE SERVIZIO PROGETTAZIONE URBANISTICA		CODICE STRUTTURA	05.099	
23/02/2004			LOC	MARINA DI RAVENNA	
RILEVATORI	<b>CENSIMENTO STRUTTURE ARENILE</b>		VIA	VIALE DELLE NAZIONI	
GIUNCHI - MINGUZZI			CIVICO	0 PARTE	
AGGIORNAMENTO	Pagina 2		ZONA PIANO ARENILE 96:		
	Pagina 3		<b>CATASTO TERRENI RAVENNA</b>		
<b>PAGINA 1</b>			SEZIONE	FOGLIO	MAPPALE
			0		

## ELEMENTI COSTITUENTI L'INSIEME

DENOMINAZIONE	123	DESTINAZIONE D'USO	CAPANNO
---------------	-----	--------------------	---------

<b>VINCOLI AMBIENTALI</b>	<b>DINAMICA COSTA</b>	STABILE	TRATTO:
---------------------------	-----------------------	---------	---------

PAESISTICO LR 31/2000  
 -L.R. 27/88  
 -L.R. 1497/39  
 -L.R. 1039/39  
 -L.R. 431/85

RNS  
 IDROGEOLOGICO  
 SIC  
 ZPS

**CONNESSIONE RETI**

CICLABILE >300ML  
 AUTOBUS <300ML  
 PARCHEGGI <300ML  
 AUTOSTRADA >10KM  
 STATALE >1KM  
 PROVINCIALE >1KM

**NOTE ZONA****PRESENZA DI FILTRI E DIMENSIONAMENTO**

PINETA	ALTEZZA	0	LARGHEZZA	101,57
DUNA	ALTEZZA	0	LARGHEZZA	7,01
RECINZIONE	ALTEZZA	1,2	LARGHEZZA	0

**ACCESSIBILITA'**

PINETA DUNA RECINZ.  
**AREA RETROSTANTE**  
 EDIFICATO

**MATERIALE RECINZ.**

RETE METALLICA  
**STATO:**  
 SUFFICIENTE

**ACCESSIBILITA' SPIAGGIA**

MODALITA'	NUMERO	PAVIMENTAZIONE	ACCESSI	CONCESSIONE
CARRABILE	3	STERRATO	TIPOLOGIA NON ESCLUSIVO	CONC.
PEDONALE	0		PROPIETA' DEM. FORESTALE	

**PROTEZIONE DELLA COSTA**

DIFESE A MARE PARALLELE  
 DIST. COSTA INTERASSE MATERIALE TIPO

DIFESE A MARE RADENTI  
 LUNGHEZZA 0 MATERIALE 0 TIPO 0

DIFESE A PENNELLO  
 LUNGHEZZA INTERASSE MATERIALE TIPO

**AREA DI PERTINENZA**

PROPIETA' N° CONCES. INIZIO SCADENZA

CONCESSIONARIO P.I.

GESTORE

SUPERFICIE MQ. DIMENSI DISTANZA ALTRE CONCESSIONI

FRONTE PROFONDITA' NORD SUD

PROGETTO UNITARIO: DELIBERA DEL COMMIT:

OGGETTO

**TITOLI EDILIZI RILASCIATI****NOTE AREA DI PERTINENZA**

--	--

DATA
23/02/2004
RILEVATORI
GIUNCHI - MINGUZZI
AGGIORNAMENTO
<b>PAGINA 2</b>



# COMUNE DI RAVENNA

AREA 6: PIANIFICAZIONE TERRITORIALE  
SERVIZIO PROGETTAZIONE URBANISTICA

## CENSIMENTO STRUTTURE ARENILE

Pagina 1
Pagina 3

CODICE STRUTTURA	05.099	
LOC	MARINA DI RAVENNA	
VIA	VIALE DELLE NAZIONI	
CIVICO	0 PARTE	
<b>CATASTO TERRENI RAVENNA</b>		
SEZIONE	FOGLIO	MAPPALE
0		

**ELEMENTI COSTITUENTI L'INSIEME**

DENOMINAZIONE	123	DESTINAZIONE D'USO	CAPANNO
---------------	-----	--------------------	---------

**SCHEMA STATO CONCESSIONATO**

**SCHEMA STATO RILEVATO**

**AREA DI SUPPORTO ALLA BALNEAZIONE**

DESTINAZIONE D'USO	ACCESSIBILITA'
PARCHEGGIO MQ: 0	<input type="checkbox"/> PRESENZA DI BARRIERE ARCHITETTONICHE
VERDE MQ: 0	<input type="checkbox"/> PRESENZA DI DUNA IN AREA CONCESSIONATA
ATTREZ. SPORT. MQ: 0	DIST. DUNA EDIF. 0 SCHEDA: 05.802
SUP TEMPORANEE: 0,00	RECINZIONE AREA:

**FOTO AREA A SUPPORTO DELLA BALNEAZIONE**



**SUPERFICI IMPERMEABILI**

PAVIMENTATA MQ: 0	PAVIMENTAZIONE:
-------------------	-----------------

**SUPERFICI PERMEABILI**

PAVIMENTATA MQ: 0	PAVIMENTAZIONE:
-------------------	-----------------

N. CABINE: 0	STATO: SUFFICIENTE
--------------	--------------------

**AREA DESTINATA ALLA BALNEAZIONE**

ATTIVITA':	
<b>SUPERFICI IMPERMEABILI</b>	
PAVIMENTATA MQ: 0 PAVIMENTAZIONE:	
<b>SUPERFICI PERMEABILI</b>	
PAVIMENTATA MQ: 0 PAVIMENTAZIONE:	
N_OMBRELLONI: 0	ATTERRAGGIO NATANTI:
STATO:	LARGHEZZA: 0 LUNGHEZZA: 0

**FOTO AREA DESTINATA ALLA BALNEAZIONE**



DATI PIANO ARENILE 1996	ESISTENTE DA PROGETTO UNITARIO:	DATI ULTIMA CONCESSIONE EDILIZIA:	INTERVENTO CON PROGETTO UNITARIO:
ESISTENTE:	STRUTTURE FISSE:	STRUTTURE FISSE:	6,13
INTERVENTO DIRETTO:	PAVIMENTAZIONI FISSE:	PAVIMENTAZIONI FISSE:	0
PROGETTO UNITARIO:	TOT. SUP. COPERTA:	TOT. SUP. COPERTA:	6,13



DATA
23/02/2004
RILEVATORI
GIUNCHI - MINGUZZI
AGGIORNAMENTO
<b>PAGINA 3</b>

CODICE STRUTTURA	05.099	
LOC	MARINA DI RAVENNA	
VIA	VIALE DELLE NAZIONI	
CIVICO	0 PARTE	
<b>CATASTO TERRENI RAVENNA</b>		
SEZIONE	FOGLIO	MAPPALE
0		

**ELEMENTI COSTITUENTI L'INSIEME**

DENOMINAZIONE	123	DESTINAZIONE D'USO	CAPANNO
---------------	-----	--------------------	---------

<b>CORPO A</b>	COD. EDI	72628		
DESTINAZIONE/USO:	MATERIALE :	LEGNO		
CAPANNO	TIPO COSTR:	PREFABBRICATA		
	COPERTURA:	DUE FALDE		
	INFISSI:	LEGNO		
	FINITURE:	FACCIA A VISTA		
SUP. COPERTA:	8,54 H:	2,6 COLORE1:	VERDE	2
SUP. PORTIC.:	0 H:	2,6 CONSERVAZIONE:	SUFFICIENTE	
STRUTTURA PORTICO:	FISSA	MATERIALE:	LEGNO	



<b>CORPO B</b>	COD. EDI			
DESTINAZIONE/USO:	MATERIALE :			
	TIPO COSTR:			
	COPERTURA:			
	INFISSI:			
	FINITURE:			
SUP. COPERTA:	0 H:	0 COLORE1:		2
SUP. PORTIC.:	0 H:	0 CONSERVAZIONE:		
STRUTTURA PORTICO:		MATERIALE:		



<b>CORPO C</b>	COD. EDI			
DESTINAZIONE/USO:	MATERIALE :			
	TIPO COSTR:			
	COPERTURA:			
	INFISSI:			
	FINITURE:			
SUP. COPERTA:	0 H:	0 COLORE1:		2
SUP. PORTIC.:	0 H:	0 CONSERVAZIONE:		
STRUTTURA PORTICO:		MATERIALE:		



<b>CORPO D</b>	COD. EDI			
DESTINAZIONE/USO:	MATERIALE :			
	TIPO COSTR:			
	COPERTURA:			
	INFISSI:			
	FINITURE:			
SUP. COPERTA:	0 H:	0 COLORE1:		2
SUP. PORTIC.:	0 H:	0 CONSERVAZIONE:		
STRUTTURA PORTICO:		MATERIALE:		



SUPERFICI TOTALI:	COPERTA:	6,13	PAVIM. IMPERM:	0	PAVIM. PERM:	0	STRUT TEMPORANEE:	0,00
-------------------	----------	------	----------------	---	--------------	---	-------------------	------

DATA	 <b>COMUNE DI RAVENNA</b> AREA 6: PIANIFICAZIONE TERRITORIALE SERVIZIO PROGETTAZIONE URBANISTICA		CODICE STRUTTURA	05.100	
23/02/2004			LOC	MARINA DI RAVENNA	
RILEVATORI	<b>CENSIMENTO STRUTTURE ARENILE</b>		VIA	VIALE DELLE NAZIONI	
GIUNCHI - MINGUZZI			CIVICO	0 PARTE	
AGGIORNAMENTO	Pagina 2		ZONA PIANO ARENILE 96:		
	Pagina 3		<b>CATASTO TERRENI RAVENNA</b>		
<b>PAGINA 1</b>			SEZIONE	FOGLIO	MAPPALE
			0		

## ELEMENTI COSTITUENTI L'INSIEME

DENOMINAZIONE	087	DESTINAZIONE D'USO	CAPANNO
---------------	-----	--------------------	---------

<b>VINCOLI AMBIENTALI</b>	<b>DINAMICA COSTA</b>	STABILE	TRATTO:
---------------------------	-----------------------	---------	---------

PAESISTICO LR 31/2000

-L.R. 27/88

-L.R. 1497/39

-L.R. 1039/39

-L.R. 431/85

RNS

IDROGEOLOGICO

SIC

ZPS

**CONNESSIONE RETI**

CICLABILE >300ML

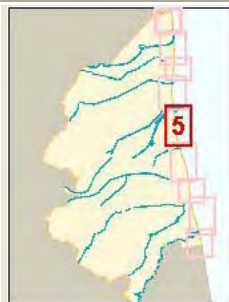
AUTOBUS <300ML

PARCHEGGI <300ML

AUTOSTRADA >10KM

STATALE >1KM

PROVINCIALE >1KM

**NOTE ZONA****PRESENZA DI FILTRI E DIMENSIONAMENTO**

PINETA	ALTEZZA	0	LARGHEZZA	101,57
DUNA	ALTEZZA	0	LARGHEZZA	7,01
RECINZIONE	ALTEZZA	1,2	LARGHEZZA	0

**ACCESSIBILITA'**

PINETA DUNA RECINZ. EDIFICATO

**AREA RETROSTANTE**

**MATERIALE RECINZ.**

RETE METALLICA

**STATO:**

SUFFICIENTE

**ACCESSIBILITA' SPIAGGIA**

MODALITA'	NUMERO	PAVIMENTAZIONE	ACCESSI	CONCESSIONE
CARRABILE	3	STERRATO	TIPOLOGIA NON ESCLUSIVO	CONC.
PEDONALE	0		PROPIETA' DEM. FORESTALE	

**PROTEZIONE DELLA COSTA**

DIFESE A MARE PARALLELE

DIST. COSTA INTERASSE MATERIALE TIPO

DIFESE A MARE RADENTI

LUNGHEZZA 0 MATERIALE 0 TIPO 0

DIFESE A PENNELLO

LUNGHEZZA INTERASSE MATERIALE TIPO

**AREA DI PERTINENZA**

PROPIETA' N° CONCES. INIZIO SCADENZA

CONCESSIONARIO P.I.

GESTORE

SUPERFICIE MQ. DIMENSI DISTANZA ALTRE CONCESSIONI

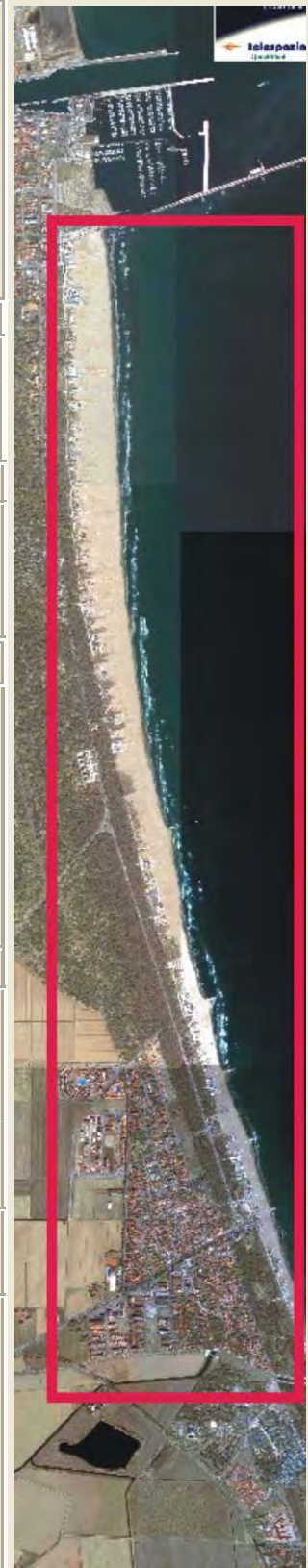
FRONTE PROFONDITA' NORD SUD

PROGETTO UNITARIO: DELIBERA DEL COMMIT:

OGGETTO

**TITOLI EDILIZI RILASCIATI****NOTE AREA DI PERTINENZA**

--	--



DATA
23/02/2004
RILEVATORI
GIUNCHI - MINGUZZI
AGGIORNAMENTO
<b>PAGINA 2</b>



# COMUNE DI RAVENNA

AREA 6: PIANIFICAZIONE TERRITORIALE  
SERVIZIO PROGETTAZIONE URBANISTICA

## CENSIMENTO STRUTTURE ARENILE

Pagina 1
Pagina 3

CODICE STRUTTURA	05.100	
LOC	MARINA DI RAVENNA	
VIA	VIALE DELLE NAZIONI	
CIVICO	0 PARTE	
<b>CATASTO TERRENI RAVENNA</b>		
SEZIONE	FOGLIO	MAPPALE
0		

**ELEMENTI COSTITUENTI L'INSIEME**

DENOMINAZIONE	087	DESTINAZIONE D'USO	CAPANNO
---------------	-----	--------------------	---------

**SCHEMA STATO CONCESSIONATO**

**SCHEMA STATO RILEVATO**

**AREA DI SUPPORTO ALLA BALNEAZIONE**

DESTINAZIONE D'USO	ACCESSIBILITA'
PARCHEGGIO MQ: 0	<input type="checkbox"/> PRESENZA DI BARRIERE ARCHITETTONICHE
VERDE MQ: 0	<input type="checkbox"/> PRESENZA DI DUNA IN AREA CONCESSIONATA
ATTREZ. SPORT. MQ: 0	DIST. DUNA EDIF. 0 SCHEDA: 05.802
SUP TEMPORANEE: 0,00	RECINZIONE AREA:

**FOTO AREA A SUPPORTO DELLA BALNEAZIONE**



**SUPERFICI IMPERMEABILI**

PAVIMENTATA MQ: 0	PAVIMENTAZIONE:
-------------------	-----------------

**SUPERFICI PERMEABILI**

PAVIMENTATA MQ: 0	PAVIMENTAZIONE:
-------------------	-----------------

N. CABINE: 0	STATO: SUFFICIENTE
--------------	--------------------

**AREA DESTINATA ALLA BALNEAZIONE**

ATTIVITA':	
<b>SUPERFICI IMPERMEABILI</b>	
PAVIMENTATA MQ: 0 PAVIMENTAZIONE:	
<b>SUPERFICI PERMEABILI</b>	
PAVIMENTATA MQ: 0 PAVIMENTAZIONE:	
N_OMBRELLONI: 0	ATTERRAGGIO NATANTI:
STATO:	LARGHEZZA: 0 LUNGHEZZA: 0

**FOTO AREA DESTINATA ALLA BALNEAZIONE**



DATI PIANO ARENILE 1996	ESISTENTE DA PROGETTO UNITARIO:	DATI ULTIMA CONCESSIONE EDILIZIA:	INTERVENTO CON PROGETTO UNITARIO:
ESISTENTE:	STRUTTURE FISSE:	STRUTTURE FISSE: 6,4	
INTERVENTO DIRETTO:	PAVIMENTAZIONI FISSE:	PAVIMENTAZIONI FISSE: 0	
PROGETTO UNITARIO:	TOT. SUP. COPERTA:	TOT. SUP. COPERTA: 6,4	



DATA
23/02/2004
RILEVATORI
GIUNCHI - MINGUZZI
AGGIORNAMENTO
<b>PAGINA 3</b>

CODICE STRUTTURA	05.100
LOC	MARINA DI RAVENNA
VIA	VIALE DELLE NAZIONI
CIVICO	0 PARTE

<b>CATASTO TERRENI RAVENNA</b>		
SEZIONE	FOGLIO	MAPPALE
0		

**ELEMENTI COSTITUENTI L'INSIEME**

DENOMINAZIONE	087	DESTINAZIONE D'USO	CAPANNO
---------------	-----	--------------------	---------

<b>CORPO A</b>	COD. EDI	72434		
DESTINAZIONE/USO:	MATERIALE :	LEGNO		
CAPANNO	TIPO COSTR:	PREFABBRICATA		
	COPERTURA:	DUE FALDE		
	INFISSI:	LEGNO		
	FINITURE:	FACCIA A VISTA		
SUP. COPERTA:	6,58 H:	2,6 COLORE1:	VERDE	2
SUP. PORTIC.:	0 H:	2,6 CONSERVAZIONE:	SUFFICIENTE	
STRUTTURA PORTICO:	REMOVIBILE	MATERIALE:	METALLO	



<b>CORPO B</b>	COD. EDI			
DESTINAZIONE/USO:	MATERIALE :			
	TIPO COSTR:			
	COPERTURA:			
	INFISSI:			
	FINITURE:			
SUP. COPERTA:	0 H:	0 COLORE1:		2
SUP. PORTIC.:	0 H:	0 CONSERVAZIONE:		
STRUTTURA PORTICO:		MATERIALE:		




<b>CORPO C</b>	COD. EDI			
DESTINAZIONE/USO:	MATERIALE :			
	TIPO COSTR:			
	COPERTURA:			
	INFISSI:			
	FINITURE:			
SUP. COPERTA:	0 H:	0 COLORE1:		2
SUP. PORTIC.:	0 H:	0 CONSERVAZIONE:		
STRUTTURA PORTICO:		MATERIALE:		



<b>CORPO D</b>	COD. EDI			
DESTINAZIONE/USO:	MATERIALE :			
	TIPO COSTR:			
	COPERTURA:			
	INFISSI:			
	FINITURE:			
SUP. COPERTA:	0 H:	0 COLORE1:		2
SUP. PORTIC.:	0 H:	0 CONSERVAZIONE:		
STRUTTURA PORTICO:		MATERIALE:		



SUPERFICI TOTALI:	COPERTA:	6,4	PAVIM. IMPERM:	0	PAVIM. PERM:	0	STRUT TEMPORANEE:	0,00
-------------------	----------	-----	----------------	---	--------------	---	-------------------	------

DATA	 <b>COMUNE DI RAVENNA</b> AREA 6: PIANIFICAZIONE TERRITORIALE SERVIZIO PROGETTAZIONE URBANISTICA		CODICE STRUTTURA	05.101	
23/02/2004			LOC	MARINA DI RAVENNA	
RILEVATORI	<b>CENSIMENTO STRUTTURE ARENILE</b>		VIA	VIALE DELLE NAZIONI	
GIUNCHI - MINGUZZI			CIVICO	0 PARTE	
AGGIORNAMENTO	Pagina 2		ZONA PIANO ARENILE 96:		
	Pagina 3		<b>CATASTO TERRENI RAVENNA</b>		
<b>PAGINA 1</b>			SEZIONE	FOGLIO	MAPPALE
			0		

## ELEMENTI COSTITUENTI L'INSIEME

DENOMINAZIONE	120	DESTINAZIONE D'USO	CAPANNO
---------------	-----	--------------------	---------

## VINCOLI AMBIENTALI


- PAESISTICO LR 31/2000
- L.R. 27/88
- L.R. 1497/39
- L.R. 1039/39
- L.R. 431/85
- RNS
- IDROGEOLOGICO
- SIC
- ZPS

## DINAMICA COSTA

- CONNESSIONE RETI**
- CICLABILE >300ML
- AUTOBUS <300ML
- PARCHEGGI <300ML
- AUTOSTRADA >10KM
- STATALE >1KM
- PROVINCIALE >1KM

## STABILE

## TRATTO:



## NOTE ZONA

## PRESENZA DI FILTRI E DIMENSIONAMENTO

PINETA	ALTEZZA	0	LARGHEZZA	101,57	PINETA DUNA RECINZ.	RETE METALLICA
DUNA	ALTEZZA	0	LARGHEZZA	19,22	<b>AREA RETROSTANTE</b>	<b>STATO:</b>
RECINZIONE	ALTEZZA	1,2	LARGHEZZA	0	EDIFICATO	SUFFICIENTE

## ACCESSIBILITA' SPIAGGIA

MODALITA'	NUMERO	PAVIMENTAZIONE	ACCESSI	CONCESSIONE
CARRABILE	3	STERRATO	TIPOLOGIA NON ESCLUSIVO	CONC.
PEDONALE	0		PROPIETA' DEM. FORESTALE	

## PROTEZIONE DELLA COSTA

- DIFESE A MARE PARALLELE
- DIST. COSTA INTERASSE MATERIALE TIPO
- DIFESE A MARE RADENTI
- LUNGHEZZA 0 MATERIALE 0 TIPO 0
- DIFESE A PENNELLO
- LUNGHEZZA INTERASSE MATERIALE TIPO

## AREA DI PERTINENZA


PROPIETA'	N° CONCES.	INIZIO	SCADENZA
CONCESSIONARIO	P.I.		
GESTORE			
SUPERFICIE MQ.	DIMENSI	DISTANZA ALTRE CONCESSIONI	
	FRONTE	PROFONDITA'	NORD SUD
PROGETTO UNITARIO:	DELIBERA	DEL	COMMIT:
OGGETTO			

## TITOLI EDILIZI RILASCIATI

## NOTE AREA DI PERTINENZA

--	--

DATA
23/02/2004
RILEVATORI
GIUNCHI - MINGUZZI
AGGIORNAMENTO
<b>PAGINA 2</b>



# COMUNE DI RAVENNA

AREA 6: PIANIFICAZIONE TERRITORIALE  
SERVIZIO PROGETTAZIONE URBANISTICA

## CENSIMENTO STRUTTURE ARENILE

Pagina 1
Pagina 3

CODICE STRUTTURA	05.101	
LOC	MARINA DI RAVENNA	
VIA	VIALE DELLE NAZIONI	
CIVICO	0 PARTE	
<b>CATASTO TERRENI RAVENNA</b>		
SEZIONE	FOGLIO	MAPPALE
0		

**ELEMENTI COSTITUENTI L'INSIEME**


DENOMINAZIONE	120	DESTINAZIONE D'USO	CAPANNO
---------------	-----	--------------------	---------

SCHEMA STATO CONCESSIONATO	SCHEMA STATO RILEVATO

**AREA DI SUPPORTO ALLA BALNEAZIONE**

<b>DESTINAZIONE D'USO</b> PARCHEGGIO MQ: <input type="text" value="0"/> VERDE MQ: <input type="text" value="0"/> ATTREZ. SPORT. MQ: <input type="text" value="0"/> SUP TEMPORANEE: <input type="text" value="0,00"/>	<b>ACCESSIBILITA'</b> <input type="checkbox"/> PRESENZA DI BARRIERE ARCHITETTONICHE <input type="checkbox"/> PRESENZA DI DUNA IN AREA CONCESSIONATA DIST. DUNA EDIF. <input type="text" value="0"/> SCHEDA: <input type="text" value="05.802"/> RECINZIONE AREA: <input type="text"/>	<b>FOTO AREA A SUPPORTO DELLA BALNEAZIONE</b>  N. CABINE: <input type="text" value="0"/> STATO: <input type="text" value="SUFFICIENTE"/>
--	---	--

**AREA DESTINATA ALLA BALNEAZIONE**

<b>ATTIVITA'</b> SUPERFICI IMPERMEABILI PAVIMENTATA MQ: <input type="text" value="0"/> PAVIMENTAZIONE: <input type="text"/> SUPERFICI PERMEABILI PAVIMENTATA MQ: <input type="text" value="0"/> PAVIMENTAZIONE: <input type="text"/> N_OMBRELLONI: <input type="text" value="0"/> ATTERRAGGIO NATANTI: STATO: <input type="text"/> LARGHEZZA: <input type="text" value="0"/> LUNGHEZZA: <input type="text" value="0"/>	<b>FOTO AREA DESTINATA ALLA BALNEAZIONE</b> 
--	---

DATI PIANO ARENILE 1996	ESISTENTE DA PROGETTO UNITARIO:	DATI ULTIMA CONCESSIONE EDILIZIA:	INTERVENTO CON PROGETTO UNITARIO:
ESISTENTE: <input type="text"/>	STRUTTURE FISSE: <input type="text"/>	STRUTTURE FISSE: <input type="text" value="6,75"/>	CON PROGETTO UNITARIO:
INTERVENTO DIRETTO: <input type="text"/>	PAVIMENTAZIONI FISSE: <input type="text"/>	PAVIMENTAZIONI FISSE: <input type="text" value="0"/>	
PROGETTO UNITARIO: <input type="text"/>	TOT. SUP. COPERTA: <input type="text"/>	TOT. SUP. COPERTA: <input type="text" value="6,75"/>	



DATA
23/02/2004
RILEVATORI
GIUNCHI - MINGUZZI
AGGIORNAMENTO
<b>PAGINA 3</b>

CODICE STRUTTURA	05.101	
LOC	MARINA DI RAVENNA	
VIA	VIALE DELLE NAZIONI	
CIVICO	0 PARTE	
<b>CATASTO TERRENI RAVENNA</b>		
SEZIONE	FOGLIO	MAPPALE
0		

**ELEMENTI COSTITUENTI L'INSIEME**

DENOMINAZIONE	120	DESTINAZIONE D'USO	CAPANNO
---------------	-----	--------------------	---------

<b>CORPO A</b>		COD. EDI	72329
DESTINAZIONE/USO:	MATERIALE :	LEGNO	
CAPANNO	TIPO COSTR:	PREFABBRICATA	
	COPERTURA:	DUE FALDE	
	INFISSI:	LEGNO	
	FINITURE:	FACCIA A VISTA	
SUP. COPERTA:	6,2 H:	3	COLORE1: BLU 2
SUP. PORTIC.:	0 H:	0	CONSERVAZIONE: SUFFICIENTE
STRUTTURA PORTICO:		MATERIALE:	



<b>CORPO B</b>		COD. EDI	
DESTINAZIONE/USO:	MATERIALE :		
	TIPO COSTR:		
	COPERTURA:		
	INFISSI:		
	FINITURE:		
SUP. COPERTA:	0 H:	0	COLORE1: 2
SUP. PORTIC.:	0 H:	0	CONSERVAZIONE:
STRUTTURA PORTICO:		MATERIALE:	




<b>CORPO C</b>		COD. EDI	
DESTINAZIONE/USO:	MATERIALE :		
	TIPO COSTR:		
	COPERTURA:		
	INFISSI:		
	FINITURE:		
SUP. COPERTA:	0 H:	0	COLORE1: 2
SUP. PORTIC.:	0 H:	0	CONSERVAZIONE:
STRUTTURA PORTICO:		MATERIALE:	



<b>CORPO D</b>		COD. EDI	
DESTINAZIONE/USO:	MATERIALE :		
	TIPO COSTR:		
	COPERTURA:		
	INFISSI:		
	FINITURE:		
SUP. COPERTA:	0 H:	0	COLORE1: 2
SUP. PORTIC.:	0 H:	0	CONSERVAZIONE:
STRUTTURA PORTICO:		MATERIALE:	



DATA	 <b>COMUNE DI RAVENNA</b> AREA 6: PIANIFICAZIONE TERRITORIALE SERVIZIO PROGETTAZIONE URBANISTICA		CODICE STRUTTURA	05.102	
23/02/2004			LOC	MARINA DI RAVENNA	
RILEVATORI	<b>CENSIMENTO STRUTTURE ARENILE</b>		VIA	VIALE DELLE NAZIONI	
GIUNCHI - MINGUZZI			CIVICO	0 PARTE	
AGGIORNAMENTO	Pagina 2		ZONA PIANO ARENILE 96:		
	Pagina 3		<b>CATASTO TERRENI RAVENNA</b>		
<b>PAGINA 1</b>			SEZIONE	FOGLIO	MAPPALE
			0		

## ELEMENTI COSTITUENTI L'INSIEME

DENOMINAZIONE	104	DESTINAZIONE D'USO	CAPANNO
---------------	-----	--------------------	---------

## VINCOLI AMBIENTALI

- PAESISTICO LR 31/2000
- L.R. 27/88
- L.R. 1497/39
- L.R. 1039/39
- L.R. 431/85
- RNS
- IDROGEOLOGICO
- SIC
- ZPS

## DINAMICA COSTA

- CONNESSIONE RETI**
- CICLABILE >300ML
- AUTOBUS <300ML
- PARCHEGGI <300ML
- AUTOSTRADA >10KM
- STATALE >1KM
- PROVINCIALE >1KM

## STABILE

## TRATTO:



## NOTE ZONA

## PRESENZA DI FILTRI E DIMENSIONAMENTO

PINETA	ALTEZZA	0	LARGHEZZA	91,12	PINETA DUNA RECINZ.	RETE METALLICA
DUNA	ALTEZZA	0	LARGHEZZA	24,11	<b>AREA RETROSTANTE</b>	<b>STATO:</b>
RECINZIONE	ALTEZZA	1,2	LARGHEZZA	0	EDIFICATO	SUFFICIENTE

## ACCESSIBILITA' SPIAGGIA

MODALITA'	NUMERO	PAVIMENTAZIONE	ACCESSI	CONCESSIONE
CARRABILE	3	STERRATO	TIPOLOGIA NON ESCLUSIVO	CONC.
PEDONALE	0		PROPIETA' DEM. FORESTALE	

## PROTEZIONE DELLA COSTA

- DIFESE A MARE PARALLELE
- DIST. COSTA INTERASSE MATERIALE TIPO
- DIFESE A MARE RADENTI
- LUNGHEZZA 0 MATERIALE 0 TIPO 0
- DIFESE A PENNELLO
- LUNGHEZZA INTERASSE MATERIALE TIPO


## AREA DI PERTINENZA

PROPIETA'	N° CONCES.	INIZIO	SCADENZA
CONCESSIONARIO	P.I.		
GESTORE			
SUPERFICIE MQ.	DIMENSI	DISTANZA ALTRE CONCESSIONI	
	FRONTE	PROFONDITA'	NORD SUD
PROGETTO UNITARIO:	DELIBERA	DEL	COMMIT:
OGGETTO			

## TITOLI EDILIZI RILASCIATI

## NOTE AREA DI PERTINENZA

--	--



DATA
23/02/2004
RILEVATORI
GIUNCHI - MINGUZZI
AGGIORNAMENTO
<b>PAGINA 2</b>



# COMUNE DI RAVENNA

AREA 6: PIANIFICAZIONE TERRITORIALE  
SERVIZIO PROGETTAZIONE URBANISTICA

## CENSIMENTO STRUTTURE ARENILE

Pagina 1

Pagina 3

CODICE STRUTTURA	05.102	
LOC	MARINA DI RAVENNA	
VIA	VIALE DELLE NAZIONI	
CIVICO	0 PARTE	
<b>CATASTO TERRENI RAVENNA</b>		
SEZIONE	FOGLIO	MAPPALE
0		

**ELEMENTI COSTITUENTI L'INSIEME**

DENOMINAZIONE	104	DESTINAZIONE D'USO	CAPANNO
---------------	-----	--------------------	---------

**SCHEMA STATO CONCESSIONATO**

**SCHEMA STATO RILEVATO**

**AREA DI SUPPORTO ALLA BALNEAZIONE**

DESTINAZIONE D'USO	ACCESSIBILITA'
PARCHEGGIO MQ: 0	<input type="checkbox"/> PRESENZA DI BARRIERE ARCHITETTONICHE
VERDE MQ: 0	<input type="checkbox"/> PRESENZA DI DUNA IN AREA CONCESSIONATA
ATTREZ. SPORT. MQ: 0	DIST. DUNAEDIF. 0 SCHEDA: 05.803
SUP TEMPORANEE: 0,00	RECINZIONE AREA:

**FOTO AREA A SUPPORTO DELLA BALNEAZIONE**



**SUPERFICI IMPERMEABILI**

PAVIMENTATA MQ: 0	PAVIMENTAZIONE:
-------------------	-----------------

**SUPERFICI PERMEABILI**

PAVIMENTATA MQ: 0	PAVIMENTAZIONE:
-------------------	-----------------

N. CABINE: 0	STATO: SUFFICIENTE
--------------	--------------------

**AREA DESTINATA ALLA BALNEAZIONE**

ATTIVITA':	
<b>SUPERFICI IMPERMEABILI</b>	
PAVIMENTATA MQ: 0 PAVIMENTAZIONE:	
<b>SUPERFICI PERMEABILI</b>	
PAVIMENTATA MQ: 0 PAVIMENTAZIONE:	
N_OMBRELLONI: 0	ATTERRAGGIO NATANTI:
STATO:	LARGHEZZA: 0 LUNGHEZZA: 0

**FOTO AREA DESTINATA ALLA BALNEAZIONE**



DATI PIANO ARENILE 1996	ESISTENTE DA PROGETTO UNITARIO:	DATI ULTIMA CONCESSIONE EDILIZIA:	INTERVENTO CON PROGETTO UNITARIO:
ESISTENTE:	STRUTTURE FISSE:	STRUTTURE FISSE:	4,21
INTERVENTO DIRETTO:	PAVIMENTAZIONI FISSE:	PAVIMENTAZIONI FISSE:	0
PROGETTO UNITARIO:	TOT. SUP. COPERTA:	TOT. SUP. COPERTA:	4,21



DATA
23/02/2004
RILEVATORI
GIUNCHI - MINGUZZI
AGGIORNAMENTO
<b>PAGINA 3</b>

CODICE STRUTTURA	05.102	
LOC	MARINA DI RAVENNA	
VIA	VIALE DELLE NAZIONI	
CIVICO	0 PARTE	
<b>CATASTO TERRENI RAVENNA</b>		
SEZIONE	FOGLIO	MAPPALE
0		

**ELEMENTI COSTITUENTI L'INSIEME**

DENOMINAZIONE	104	DESTINAZIONE D'USO	CAPANNO
---------------	-----	--------------------	---------

<b>CORPO A</b>		COD. EDI	72435
DESTINAZIONE/USO:	MATERIALE :	LEGNO	
CAPANNO	TIPO COSTR:	PREFABBRICATA	
	COPERTURA:	DUE FALDE	
	INFISSI:	LEGNO	
	FINITURE:	FACCIA A VISTA	
SUP. COPERTA:	4	H:	2,6
COLORE1:	GIALLO	2	
SUP. PORTIC.:	0	H:	0
CONSERVAZIONE:	INSUFFICIENTE		
STRUTTURA PORTICO:		MATERIALE:	



<b>CORPO B</b>		COD. EDI	
DESTINAZIONE/USO:	MATERIALE :		
	TIPO COSTR:		
	COPERTURA:		
	INFISSI:		
	FINITURE:		
SUP. COPERTA:	0	H:	0
COLORE1:		2	
SUP. PORTIC.:	0	H:	0
CONSERVAZIONE:			
STRUTTURA PORTICO:		MATERIALE:	




<b>CORPO C</b>		COD. EDI	
DESTINAZIONE/USO:	MATERIALE :		
	TIPO COSTR:		
	COPERTURA:		
	INFISSI:		
	FINITURE:		
SUP. COPERTA:	0	H:	0
COLORE1:		2	
SUP. PORTIC.:	0	H:	0
CONSERVAZIONE:			
STRUTTURA PORTICO:		MATERIALE:	



<b>CORPO D</b>		COD. EDI	
DESTINAZIONE/USO:	MATERIALE :		
	TIPO COSTR:		
	COPERTURA:		
	INFISSI:		
	FINITURE:		
SUP. COPERTA:	0	H:	0
COLORE1:		2	
SUP. PORTIC.:	0	H:	0
CONSERVAZIONE:			
STRUTTURA PORTICO:		MATERIALE:	



DATA	 <b>COMUNE DI RAVENNA</b> AREA 6: PIANIFICAZIONE TERRITORIALE SERVIZIO PROGETTAZIONE URBANISTICA		CODICE STRUTTURA	05.103	
23/02/2004			LOC	MARINA DI RAVENNA	
RILEVATORI	<b>CENSIMENTO STRUTTURE ARENILE</b>			VIA	VIALE DELLE NAZIONI
GIUNCHI - MINGUZZI				CIVICO	0 PARTE
AGGIORNAMENTO	Pagina 2			ZONA PIANO ARENILE 96:	
	Pagina 3			<b>CATASTO TERRENI RAVENNA</b>	
<b>PAGINA 1</b>			SEZIONE	FOGLIO	MAPPALE
			0		

## ELEMENTI COSTITUENTI L'INSIEME

DENOMINAZIONE	102	DESTINAZIONE D'USO	CAPANNO
---------------	-----	--------------------	---------

<b>VINCOLI AMBIENTALI</b>	<b>DINAMICA COSTA</b>	STABILE	TRATTO:
---------------------------	-----------------------	---------	---------

PAESISTICO LR 31/2000  
 -L.R. 27/88  
 -L.R. 1497/39  
 -L.R. 1039/39  
 -L.R. 431/85

RNS  
 IDROGEOLOGICO  
 SIC  
 ZPS

**CONNESSIONE RETI**

CICLABILE >300ML  
 AUTOBUS <300ML  
 PARCHEGGI <300ML  
 AUTOSTRADA >10KM  
 STATALE >1KM  
 PROVINCIALE >1KM



TRATTO:
---------

**NOTE ZONA**

NOTE ZONA
-----------

**PRESENZA DI FILTRI E DIMENSIONAMENTO**

PINETA	ALTEZZA	0	LARGHEZZA	91,12
DUNA	ALTEZZA	0	LARGHEZZA	24,11
RECINZIONE	ALTEZZA	1,2	LARGHEZZA	0

**ACCESSIBILITA'**

PINETA DUNA RECINZ.	RETE METALLICA
<b>AREA RETROSTANTE</b>	<b>STATO:</b>
COTTEGES	SUFFICIENTE

**MATERIALE RECINZ.****ACCESSIBILITA' SPIAGGIA**

MODALITA'	NUMERO	PAVIMENTAZIONE	ACCESSI	CONCESSIONE
CARRABILE	3	STERRATO	TIPOLOGIA NON ESCLUSIVO	CONC.
PEDONALE	0		PROPIETA' DEM. FORESTALE	

**PROTEZIONE DELLA COSTA**

DIFESE A MARE PARALLELE  
 DIST. COSTA INTERASSE MATERIALE TIPO

DIFESE A MARE RADENTI  
 LUNGHEZZA 0 MATERIALE 0 TIPO 0

DIFESE A PENNELLO  
 LUNGHEZZA INTERASSE MATERIALE TIPO

**AREA DI PERTINENZA**

PROPIETA'	N° CONCES.	INIZIO	SCADENZA
CONCESSIONARIO	P.I.		
GESTORE			
SUPERFICIE MQ.	DIMENSI	DISTANZA ALTRE CONCESSIONI	
	FRONTE	PROFONDITA'	NORD SUD
PROGETTO UNITARIO:	DELIBERA	DEL	COMMIT:
OGGETTO			

**TITOLI EDILIZI RILASCIATI**

TITOLI EDILIZI RILASCIATI
---------------------------

**NOTE AREA DI PERTINENZA**

NOTE AREA DI PERTINENZA
-------------------------

DATA
23/02/2004
RILEVATORI
GIUNCHI - MINGUZZI
AGGIORNAMENTO
<b>PAGINA 2</b>



# COMUNE DI RAVENNA

AREA 6: PIANIFICAZIONE TERRITORIALE  
SERVIZIO PROGETTAZIONE URBANISTICA

## CENSIMENTO STRUTTURE ARENILE

Pagina 1
Pagina 3

CODICE STRUTTURA	05.103	
LOC	MARINA DI RAVENNA	
VIA	VIALE DELLE NAZIONI	
CIVICO	0 PARTE	
<b>CATASTO TERRENI RAVENNA</b>		
SEZIONE	FOGLIO	MAPPALE
0		

**ELEMENTI COSTITUENTI L'INSIEME**

DENOMINAZIONE	102	DESTINAZIONE D'USO	CAPANNO
---------------	-----	--------------------	---------

**SCHEMA STATO CONCESSIONATO**

**SCHEMA STATO RILEVATO**

**AREA DI SUPPORTO ALLA BALNEAZIONE**

DESTINAZIONE D'USO	ACCESSIBILITA'
PARCHEGGIO MQ: 0	<input type="checkbox"/> PRESENZA DI BARRIERE ARCHITETTONICHE
VERDE MQ: 0	<input type="checkbox"/> PRESENZA DI DUNA IN AREA CONCESSIONATA
ATTREZ. SPORT. MQ: 0	DIST. DUNA EDIF. 0 SCHEDA: 05.803
SUP TEMPORANEE: 0,00	RECINZIONE AREA:

**FOTO AREA A SUPPORTO DELLA BALNEAZIONE**



N. CABINE: 0 STATO: SUFFICIENTE

**SUPERFICI IMPERMEABILI**

PAVIMENTATA MQ: 0 PAVIMENTAZIONE:

**SUPERFICI PERMEABILI**

PAVIMENTATA MQ: 0 PAVIMENTAZIONE:

**AREA DESTINATA ALLA BALNEAZIONE**

ATTIVITA':

**SUPERFICI IMPERMEABILI**

PAVIMENTATA MQ: 0 PAVIMENTAZIONE:

**SUPERFICI PERMEABILI**

PAVIMENTATA MQ: 0 PAVIMENTAZIONE:

N\_OMBRELLONI: 0 ATTERRAGGIO NATANTI:

STATO: LARGHEZZA: 0 LUNGHEZZA: 0


**FOTO AREA DESTINATA ALLA BALNEAZIONE**



DATI PIANO ARENILE 1996	ESISTENTE DA PROGETTO UNITARIO:	DATI ULTIMA CONCESSIONE EDILIZIA:	INTERVENTO CON PROGETTO UNITARIO:
ESISTENTE:	STRUTTURE FISSE:	STRUTTURE FISSE:	10,17
INTERVENTO DIRETTO:	PAVIMENTAZIONI FISSE:	PAVIMENTAZIONI FISSE:	0
PROGETTO UNITARIO:	TOT. SUP. COPERTA:	TOT. SUP. COPERTA:	10,17



DATA
23/02/2004
RILEVATORI
GIUNCHI - MINGUZZI
AGGIORNAMENTO
<b>PAGINA 3</b>



# COMUNE DI RAVENNA

AREA 6: PIANIFICAZIONE TERRITORIALE E SERVIZIO PROGETTAZIONE URBANISTICA

## CENSIMENTO STRUTTURE ARENILE

Pagina 1

Pagina 2

CODICE STRUTTURA	05.103	
LOC	MARINA DI RAVENNA	
VIA	VIALE DELLE NAZIONI	
CIVICO	0 PARTE	
<b>CATASTO TERRENI RAVENNA</b>		
SEZIONE	FOGLIO	MAPPALE
0		

**ELEMENTI COSTITUENTI L'INSIEME**

DENOMINAZIONE	102	DESTINAZIONE D'USO	CAPANNO
---------------	-----	--------------------	---------

<b>CORPO A</b>		COD. EDI	72331
DESTINAZIONE/USO:	MATERIALE :	CEMENTO ARMATO	
CAPANNO	TIPO COSTR:	PREFABBRICATA	
	COPERTURA:	DUE FALDE	
	INFISSI:	LEGNO	
	FINITURE:	FACCIA A VISTA	
SUP. COPERTA:	11,22 H:	3	COLORE1: MARRONE 2
SUP. PORTIC.:	0 H:	0	CONSERVAZIONE: SUFFICIENTE
STRUTTURA PORTICO:		MATERIALE:	



<b>CORPO B</b>		COD. EDI	
DESTINAZIONE/USO:	MATERIALE :		
	TIPO COSTR:		
	COPERTURA:		
	INFISSI:		
	FINITURE:		
SUP. COPERTA:	0 H:	0	COLORE1: 2
SUP. PORTIC.:	0 H:	0	CONSERVAZIONE:
STRUTTURA PORTICO:		MATERIALE:	




<b>CORPO C</b>		COD. EDI	
DESTINAZIONE/USO:	MATERIALE :		
	TIPO COSTR:		
	COPERTURA:		
	INFISSI:		
	FINITURE:		
SUP. COPERTA:	0 H:	0	COLORE1: 2
SUP. PORTIC.:	0 H:	0	CONSERVAZIONE:
STRUTTURA PORTICO:		MATERIALE:	



<b>CORPO D</b>		COD. EDI	
DESTINAZIONE/USO:	MATERIALE :		
	TIPO COSTR:		
	COPERTURA:		
	INFISSI:		
	FINITURE:		
SUP. COPERTA:	0 H:	0	COLORE1: 2
SUP. PORTIC.:	0 H:	0	CONSERVAZIONE:
STRUTTURA PORTICO:		MATERIALE:	



SUPERFICI TOTALI:	COPERTA:	10,17	PAVIM. IMPERM:	0	PAVIM. PERM:	0	STRUT TEMPORANEE:	0,00
-------------------	----------	-------	----------------	---	--------------	---	-------------------	------

DATA	 <b>COMUNE DI RAVENNA</b> AREA 6: PIANIFICAZIONE TERRITORIALE SERVIZIO PROGETTAZIONE URBANISTICA		CODICE STRUTTURA	05.104	
23/02/2004			LOC	MARINA DI RAVENNA	
RILEVATORI	<b>CENSIMENTO STRUTTURE ARENILE</b>			VIA	VIALE DELLE NAZIONI
GIUNCHI - MINGUZZI				CIVICO	0 PARTE
AGGIORNAMENTO	Pagina 2			ZONA PIANO ARENILE 96:	
	Pagina 3			<b>CATASTO TERRENI RAVENNA</b>	
<b>PAGINA 1</b>			SEZIONE	FOGLIO	MAPPALE
			0		

## ELEMENTI COSTITUENTI L'INSIEME

DENOMINAZIONE	067	DESTINAZIONE D'USO	CAPANNO
---------------	-----	--------------------	---------

<b>VINCOLI AMBIENTALI</b>	<b>DINAMICA COSTA</b>	STABILE	TRATTO:
---------------------------	-----------------------	---------	---------

PAESISTICO LR 31/2000  
 -L.R. 27/88  
 -L.R. 1497/39  
 -L.R. 1039/39  
 -L.R. 431/85

RNS  
 IDROGEOLOGICO  
 SIC  
 ZPS

**CONNESSIONE RETI**

CICLABILE >300ML  
 AUTOBUS <300ML  
 PARCHEGGI <300ML  
 AUTOSTRADA >10KM  
 STATALE >1KM  
 PROVINCIALE >1KM



TRATTO:
---------

**NOTE ZONA**

NOTE ZONA
-----------

**PRESENZA DI FILTRI E DIMENSIONAMENTO**

PINETA	ALTEZZA	0	LARGHEZZA	91,12
DUNA	ALTEZZA	0	LARGHEZZA	24,11
RECINZIONE	ALTEZZA	1,2	LARGHEZZA	0

**ACCESSIBILITA'**

PINETA DUNA RECINZ.	RETE METALLICA
<b>AREA RETROSTANTE</b>	<b>STATO:</b>
COTTEGES	SUFFICIENTE

**MATERIALE RECINZ.****ACCESSIBILITA' SPIAGGIA**

MODALITA'	NUMERO	PAVIMENTAZIONE	ACCESSI	CONCESSIONE
CARRABILE	3	STERRATO	TIPOLOGIA NON ESCLUSIVO	CONC.
PEDONALE	0		PROPIETA' DEM. FORESTALE	

**PROTEZIONE DELLA COSTA**

DIFESE A MARE PARALLELE  
 DIST. COSTA \_\_\_\_\_ INTERASSE \_\_\_\_\_ MATERIALE \_\_\_\_\_ TIPO \_\_\_\_\_

DIFESE A MARE RADENTI  
 LUNGHEZZA \_\_\_\_\_ 0 \_\_\_\_\_ MATERIALE \_\_\_\_\_ 0 \_\_\_\_\_ TIPO \_\_\_\_\_ 0

DIFESE A PENNELLO  
 LUNGHEZZA \_\_\_\_\_ INTERASSE \_\_\_\_\_ MATERIALE \_\_\_\_\_ TIPO \_\_\_\_\_

**AREA DI PERTINENZA**

PROPIETA'	N° CONCES.	INIZIO	SCADENZA
CONCESSIONARIO	P.I.		
GESTORE			
<b>SUPERFICIE MQ.</b>	<b>DIMENSI</b>	<b>DISTANZA ALTRE CONCESSIONI</b>	
	FRONTE	PROFONDITA'	NORD SUD
<b>PROGETTO UNITARIO:</b>	DELIBERA	DEL	COMMIT:
OGGETTO			

**TITOLI EDILIZI RILASCIATI****NOTE AREA DI PERTINENZA**

TITOLI EDILIZI RILASCIATI	NOTE AREA DI PERTINENZA
---------------------------	-------------------------

DATA
23/02/2004
RILEVATORI
GIUNCHI - MINGUZZI
AGGIORNAMENTO
<b>PAGINA 2</b>



# COMUNE DI RAVENNA

AREA 6: PIANIFICAZIONE TERRITORIALE  
SERVIZIO PROGETTAZIONE URBANISTICA

## CENSIMENTO STRUTTURE ARENILE

Pagina 1

Pagina 3

CODICE STRUTTURA	05.104	
LOC	MARINA DI RAVENNA	
VIA	VIALE DELLE NAZIONI	
CIVICO	0 PARTE	
<b>CATASTO TERRENI RAVENNA</b>		
SEZIONE	FOGLIO	MAPPALE
0		

**ELEMENTI COSTITUENTI L'INSIEME**

DENOMINAZIONE	067	DESTINAZIONE D'USO	CAPANNO
---------------	-----	--------------------	---------

**SCHEMA STATO CONCESSIONATO**

**SCHEMA STATO RILEVATO**

**AREA DI SUPPORTO ALLA BALNEAZIONE**

DESTINAZIONE D'USO	ACCESSIBILITA'
PARCHEGGIO MQ: 0	<input type="checkbox"/> PRESENZA DI BARRIERE ARCHITETTONICHE
VERDE MQ: 0	<input type="checkbox"/> PRESENZA DI DUNA IN AREA CONCESSIONATA
ATTREZ. SPORT. MQ: 0	DIST. DUNA EDIF. 0 SCHEDA: 05.803
SUP TEMPORANEE: 0,00	RECINZIONE AREA:

**FOTO AREA A SUPPORTO DELLA BALNEAZIONE**



**SUPERFICI IMPERMEABILI**

PAVIMENTATA MQ: 0	PAVIMENTAZIONE:
-------------------	-----------------

**SUPERFICI PERMEABILI**

PAVIMENTATA MQ: 0	PAVIMENTAZIONE:
-------------------	-----------------

N. CABINE: 0	STATO: SUFFICIENTE
--------------	--------------------

**AREA DESTINATA ALLA BALNEAZIONE**

ATTIVITA':	
<b>SUPERFICI IMPERMEABILI</b>	
PAVIMENTATA MQ: 0 PAVIMENTAZIONE:	
<b>SUPERFICI PERMEABILI</b>	
PAVIMENTATA MQ: 0 PAVIMENTAZIONE:	
N_OMBRELLONI: 0	ATTERRAGGIO NATANTI:
STATO:	LARGHEZZA: 0 LUNGHEZZA: 0

**FOTO AREA DESTINATA ALLA BALNEAZIONE**



DATI PIANO ARENILE 1996	ESISTENTE DA PROGETTO UNITARIO:	DATI ULTIMA CONCESSIONE EDILIZIA:	INTERVENTO CON PROGETTO UNITARIO:
ESISTENTE:	STRUTTURE FISSE:	STRUTTURE FISSE:	6,25
INTERVENTO DIRETTO:	PAVIMENTAZIONI FISSE:	PAVIMENTAZIONI FISSE:	0
PROGETTO UNITARIO:	TOT. SUP. COPERTA:	TOT. SUP. COPERTA:	6,25



DATA
23/02/2004
RILEVATORI
GIUNCHI - MINGUZZI
AGGIORNAMENTO
<b>PAGINA 3</b>

CODICE STRUTTURA	05.104	
LOC	MARINA DI RAVENNA	
VIA	VIALE DELLE NAZIONI	
CIVICO	0 PARTE	
<b>CATASTO TERRENI RAVENNA</b>		
SEZIONE	FOGLIO	MAPPALE
0		

**ELEMENTI COSTITUENTI L'INSIEME**

DENOMINAZIONE	067	DESTINAZIONE D'USO	CAPANNO
---------------	-----	--------------------	---------

<b>CORPO A</b>	COD. EDI	72330	
DESTINAZIONE/USO:	MATERIALE :	LEGNO	
CAPANNO	TIPO COSTR:	PREFABBRICATA	
	COPERTURA:	UNA FALDA	
	INFISSI:	LEGNO	
	FINITURE:	FACCIA A VISTA	
SUP. COPERTA:	6,25 H:	2,3 COLORE1:	MARRONE 2
SUP. PORTIC.:	0 H:	0 CONSERVAZIONE:	SUFFICIENTE
STRUTTURA PORTICO:		MATERIALE:	



<b>CORPO B</b>	COD. EDI		
DESTINAZIONE/USO:	MATERIALE :		
	TIPO COSTR:		
	COPERTURA:		
	INFISSI:		
	FINITURE:		
SUP. COPERTA:	0 H:	0 COLORE1:	2
SUP. PORTIC.:	0 H:	0 CONSERVAZIONE:	
STRUTTURA PORTICO:		MATERIALE:	




<b>CORPO C</b>	COD. EDI		
DESTINAZIONE/USO:	MATERIALE :		
	TIPO COSTR:		
	COPERTURA:		
	INFISSI:		
	FINITURE:		
SUP. COPERTA:	0 H:	0 COLORE1:	2
SUP. PORTIC.:	0 H:	0 CONSERVAZIONE:	
STRUTTURA PORTICO:		MATERIALE:	



<b>CORPO D</b>	COD. EDI		
DESTINAZIONE/USO:	MATERIALE :		
	TIPO COSTR:		
	COPERTURA:		
	INFISSI:		
	FINITURE:		
SUP. COPERTA:	0 H:	0 COLORE1:	2
SUP. PORTIC.:	0 H:	0 CONSERVAZIONE:	
STRUTTURA PORTICO:		MATERIALE:	



SUPERFICI TOTALI:	COPERTA:	6,25	PAVIM. IMPERM:	0	PAVIM. PERM:	0	STRUT TEMPORANEE:	0,00
-------------------	----------	------	----------------	---	--------------	---	-------------------	------

DATA	 <b>COMUNE DI RAVENNA</b> AREA 6: PIANIFICAZIONE TERRITORIALE SERVIZIO PROGETTAZIONE URBANISTICA		CODICE STRUTTURA	05.105	
23/02/2004			LOC	MARINA DI RAVENNA	
RILEVATORI	<b>CENSIMENTO STRUTTURE ARENILE</b>			VIA	VIALE DELLE NAZIONI
GIUNCHI - MINGUZZI				CIVICO	0 PARTE
AGGIORNAMENTO	Pagina 2			ZONA PIANO ARENILE 96:	
	Pagina 3			<b>CATASTO TERRENI RAVENNA</b>	
<b>PAGINA 1</b>			SEZIONE	FOGLIO	MAPPALE
			0		

## ELEMENTI COSTITUENTI L'INSIEME

DENOMINAZIONE	088	DESTINAZIONE D'USO	CAPANNO
---------------	-----	--------------------	---------

<b>VINCOLI AMBIENTALI</b>	<b>DINAMICA COSTA</b>	STABILE	TRATTO:
---------------------------	-----------------------	---------	---------

PAESISTICO LR 31/2000  
 -L.R. 27/88  
 -L.R. 1497/39  
 -L.R. 1039/39  
 -L.R. 431/85

RNS  
 IDROGEOLOGICO  
 SIC  
 ZPS

**CONNESSIONE RETI**

CICLABILE >300ML  
 AUTOBUS <300ML  
 PARCHEGGI <300ML  
 AUTOSTRADA >10KM  
 STATALE >1KM  
 PROVINCIALE >1KM

**NOTE ZONA****PRESENZA DI FILTRI E DIMENSIONAMENTO**

PINETA	ALTEZZA	0	LARGHEZZA	94,45
DUNA	ALTEZZA	0	LARGHEZZA	31,24
RECINZIONE	ALTEZZA	1,2	LARGHEZZA	0

**ACCESSIBILITA'**

PINETA DUNA RECINZ.  
 AREA RETROSTANTE  
 COTTEGES

**MATERIALE RECINZ.**

RETE METALLICA  
 STATO:  
 SUFFICIENTE

**ACCESSIBILITA' SPIAGGIA**

MODALITA'	NUMERO	PAVIMENTAZIONE	ACCESSI	CONCESSIONE
CARRABILE	2	STERRATO	TIPOLOGIA NON ESCLUSIVO	CONC.
PEDONALE	0		PROPIETA' DEM. FORESTALE	

**PROTEZIONE DELLA COSTA**

DIFESE A MARE PARALLELE  
 DIST. COSTA INTERASSE MATERIALE TIPO

DIFESE A MARE RADENTI  
 LUNGHEZZA 0 MATERIALE 0 TIPO 0

DIFESE A PENNELLO  
 LUNGHEZZA INTERASSE MATERIALE TIPO

**AREA DI PERTINENZA**

PROPIETA' N° CONCES. INIZIO SCADENZA

CONCESSIONARIO P.I.

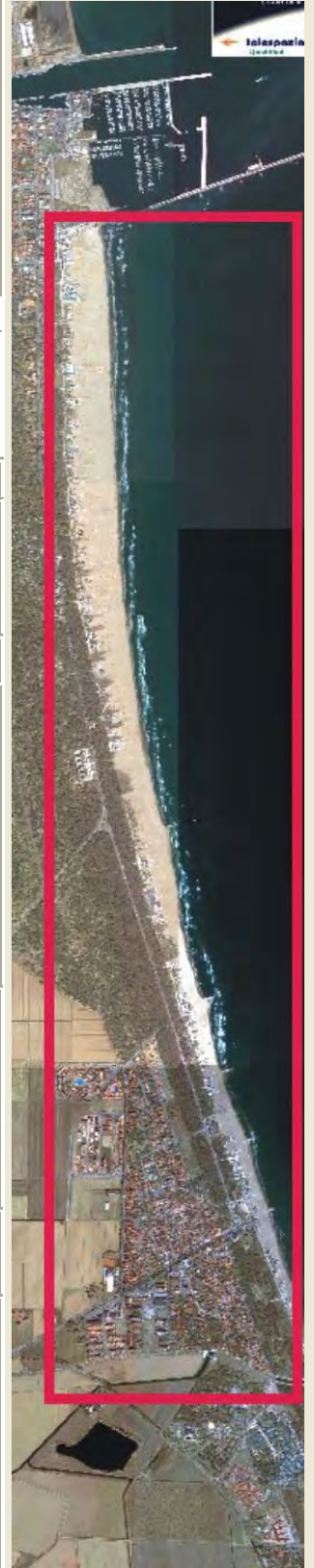
GESTORE

SUPERFICIE MQ. DIMENSI DISTANZA ALTRE CONCESSIONI


FRONTE PROFONDITA' NORD SUD

PROGETTO UNITARIO: DELIBERA DEL COMMIT:

OGGETTO

**TITOLI EDILIZI RILASCIATI****NOTE AREA DI PERTINENZA**

DATA
23/02/2004
RILEVATORI
GIUNCHI - MINGUZZI
AGGIORNAMENTO
<b>PAGINA 2</b>



# COMUNE DI RAVENNA

AREA 6: PIANIFICAZIONE TERRITORIALE  
SERVIZIO PROGETTAZIONE URBANISTICA

## CENSIMENTO STRUTTURE ARENILE

Pagina 1

Pagina 3

CODICE STRUTTURA	05.105	
LOC	MARINA DI RAVENNA	
VIA	VIALE DELLE NAZIONI	
CIVICO	0 PARTE	
<b>CATASTO TERRENI RAVENNA</b>		
SEZIONE	FOGLIO	MAPPALE
0		

**ELEMENTI COSTITUENTI L'INSIEME**

DENOMINAZIONE	088	DESTINAZIONE D'USO	CAPANNO
---------------	-----	--------------------	---------

**SCHEMA STATO CONCESSIONATO**

**SCHEMA STATO RILEVATO**

**AREA DI SUPPORTO ALLA BALNEAZIONE**

<b>DESTINAZIONE D'USO</b>	<b>ACCESSIBILITA'</b>
PARCHEGGIO MQ: <input type="text" value="0"/>	<input type="checkbox"/> PRESENZA DI BARRIERE ARCHITETTONICHE
VERDE MQ: <input type="text" value="0"/>	<input type="checkbox"/> PRESENZA DI DUNA IN AREA CONCESSIONATA
ATTREZ. SPORT. MQ: <input type="text" value="0"/>	DIST. DUNA/EDIF. <input type="text" value="0"/> SCHEDA: 05.804
SUP TEMPORANEE: <input type="text" value="0,00"/>	RECINZIONE AREA: <input type="text"/>

**FOTO AREA A SUPPORTO DELLA BALNEAZIONE**



N. CABINE:  STATO:

**SUPERFICI IMPERMEABILI**

PAVIMENTATA MQ:  PAVIMENTAZIONE:

**SUPERFICI PERMEABILI**

PAVIMENTATA MQ:  PAVIMENTAZIONE:

**AREA DESTINATA ALLA BALNEAZIONE**

ATTIVITA':

**SUPERFICI IMPERMEABILI**

PAVIMENTATA MQ:  PAVIMENTAZIONE:

**SUPERFICI PERMEABILI**

PAVIMENTATA MQ:  PAVIMENTAZIONE:

N\_OMBRELLONI:  ATTERRAGGIO NATANTI:

STATO:  LARGHEZZA:  LUNGHEZZA:

**FOTO AREA DESTINATA ALLA BALNEAZIONE**



DATI PIANO ARENILE 1996		ESISTENTE DA PROGETTO UNITARIO:		DATI ULTIMA CONCESSIONE EDILIZIA:		INTERVENTO CON PROGETTO UNITARIO:	
ESISTENTE:	<input type="text"/>	STRUTTURE FISSE:	<input type="text"/>	STRUTTURE FISSE:	<input type="text" value="6,3"/>	INTERVENTO CON PROGETTO UNITARIO:	<input type="text"/>
INTERVENTO DIRETTO:	<input type="text"/>	PAVIMENTAZIONI FISSE:	<input type="text"/>	PAVIMENTAZIONI FISSE:	<input type="text" value="0"/>		
PROGETTO UNITARIO:	<input type="text"/>	TOT. SUP. COPERTA:	<input type="text"/>	TOT. SUP. COPERTA:	<input type="text" value="6,3"/>		



DATA
23/02/2004
RILEVATORI
GIUNCHI - MINGUZZI
AGGIORNAMENTO
<b>PAGINA 3</b>



# COMUNE DI RAVENNA

AREA 6: PIANIFICAZIONE TERRITORIALE E SERVIZIO PROGETTAZIONE URBANISTICA

## CENSIMENTO STRUTTURE ARENILE

CODICE STRUTTURA	05.105
LOC	MARINA DI RAVENNA
VIA	VIALE DELLE NAZIONI
CIVICO	0 PARTE

<b>CATASTO TERRENI RAVENNA</b>		
SEZIONE	FOGLIO	MAPPALE
0		

**ELEMENTI COSTITUENTI L'INSIEME**

DENOMINAZIONE	088	DESTINAZIONE D'USO	CAPANNO
---------------	-----	--------------------	---------

<b>CORPO A</b>	COD. EDI	72530	
DESTINAZIONE/USO:	MATERIALE :	LEGNO	COPERTURA IN ETERNIT.
CAPANNO	TIPO COSTR:	PREFABBRICATA	
	COPERTURA:	DUE FALDE	
	INFISSI:	LEGNO	
	FINITURE:	FACCIA A VISTA	
SUP. COPERTA:	6,23 H:	3	COLORE1: MARRONE 2
SUP. PORTIC.:	0 H:	0	CONSERVAZIONE: SUFFICIENTE
STRUTTURA PORTICO:		MATERIALE:	



<b>CORPO B</b>	COD. EDI		
DESTINAZIONE/USO:	MATERIALE :		
	TIPO COSTR:		
	COPERTURA:		
	INFISSI:		
	FINITURE:		
SUP. COPERTA:	0 H:	0	COLORE1: 2
SUP. PORTIC.:	0 H:	0	CONSERVAZIONE:
STRUTTURA PORTICO:		MATERIALE:	




<b>CORPO C</b>	COD. EDI		
DESTINAZIONE/USO:	MATERIALE :		
	TIPO COSTR:		
	COPERTURA:		
	INFISSI:		
	FINITURE:		
SUP. COPERTA:	0 H:	0	COLORE1: 2
SUP. PORTIC.:	0 H:	0	CONSERVAZIONE:
STRUTTURA PORTICO:		MATERIALE:	



<b>CORPO D</b>	COD. EDI		
DESTINAZIONE/USO:	MATERIALE :		
	TIPO COSTR:		
	COPERTURA:		
	INFISSI:		
	FINITURE:		
SUP. COPERTA:	0 H:	0	COLORE1: 2
SUP. PORTIC.:	0 H:	0	CONSERVAZIONE:
STRUTTURA PORTICO:		MATERIALE:	



SUPERFICI TOTALI:	COPERTA:	6,3	PAVIM. IMPERM:	0	PAVIM. PERM:	0	STRUT TEMPORANEE:	0,00
-------------------	----------	-----	----------------	---	--------------	---	-------------------	------

DATA	 <b>COMUNE DI RAVENNA</b> AREA 6: PIANIFICAZIONE TERRITORIALE SERVIZIO PROGETTAZIONE URBANISTICA		CODICE STRUTTURA	05.106	
23/02/2004			LOC	MARINA DI RAVENNA	
RILEVATORI	<b>CENSIMENTO STRUTTURE ARENILE</b>			VIA	VIALE DELLE NAZIONI
GIUNCHI - MINGUZZI				CIVICO	0 PARTE
AGGIORNAMENTO	Pagina 2			ZONA PIANO ARENILE 96:	
	Pagina 3			<b>CATASTO TERRENI RAVENNA</b>	
<b>PAGINA 1</b>			SEZIONE	FOGLIO	MAPPALE
			0		

## ELEMENTI COSTITUENTI L'INSIEME

DENOMINAZIONE	098	DESTINAZIONE D'USO	CAPANNO
---------------	-----	--------------------	---------

<b>VINCOLI AMBIENTALI</b>	<b>DINAMICA COSTA</b>	STABILE	TRATTO:
---------------------------	-----------------------	---------	---------

PAESISTICO LR 31/2000  
 -L.R. 27/88  
 -L.R. 1497/39  
 -L.R. 1039/39  
 -L.R. 431/85

RNS  
 IDROGEOLOGICO  
 SIC  
 ZPS

**CONNESSIONE RETI**

CICLABILE >300ML  
 AUTOBUS <300ML  
 PARCHEGGI <300ML  
 AUTOSTRADA >10KM  
 STATALE >1KM  
 PROVINCIALE >1KM



NOTE ZONA

## PRESENZA DI FILTRI E DIMENSIONAMENTO

PINETA	ALTEZZA	0	LARGHEZZA	94,45
DUNA	ALTEZZA	0	LARGHEZZA	18,59
RECINZIONE	ALTEZZA	1,2	LARGHEZZA	0

## ACCESSIBILITA'

PINETA DUNA RECINZ.  
 AREA RETROSTANTE  
 COTTEGES

## MATERIALE RECINZ.

RETE METALLICA  
 STATO:  
 SUFFICIENTE

## ACCESSIBILITA' SPIAGGIA

MODALITA'	NUMERO	PAVIMENTAZIONE	ACCESSI	CONCESSIONE
CARRABILE	2	STERRATO	TIPOLOGIA NON ESCLUSIVO	CONC.
PEDONALE	0		PROPIETA' DEM. FORESTALE	

## PROTEZIONE DELLA COSTA

DIFESE A MARE PARALLELE  
 DIST. COSTA INTERASSE MATERIALE TIPO

DIFESE A MARE RADENTI  
 LUNGHEZZA 0 MATERIALE 0 TIPO 0

DIFESE A PENNELLO  
 LUNGHEZZA INTERASSE MATERIALE TIPO

## AREA DI PERTINENZA

PROPIETA' N° CONCES. INIZIO SCADENZA

CONCESSIONARIO P.I.

GESTORE

SUPERFICIE MQ. DIMENSI DISTANZA ALTRE CONCESSIONI

FRONTE PROFONDITA' NORD SUD

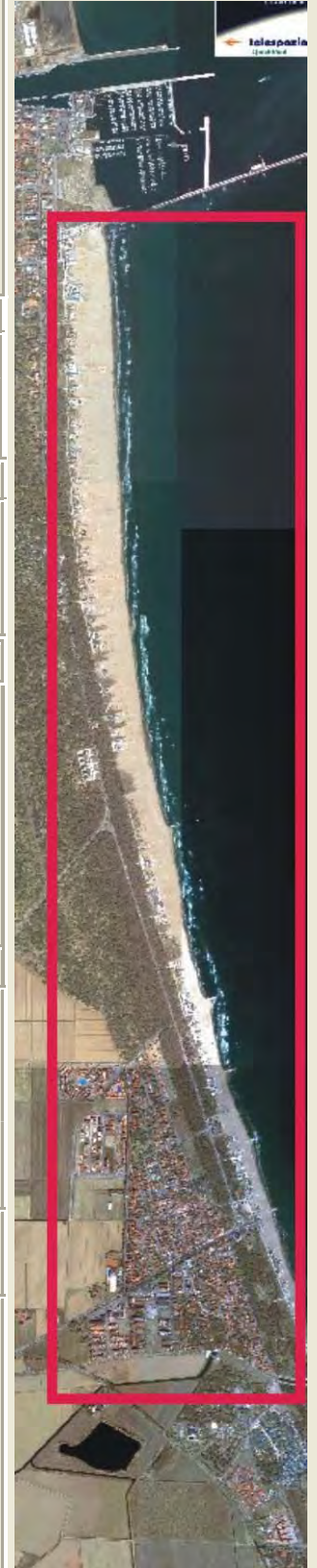
PROGETTO UNITARIO: DELIBERA DEL COMMIT:

OGGETTO

## TITOLI EDILIZI RILASCIATI

## NOTE AREA DI PERTINENZA

--	--



DATA
23/02/2004
RILEVATORI
GIUNCHI - MINGUZZI
AGGIORNAMENTO
<b>PAGINA 2</b>



# COMUNE DI RAVENNA

AREA 6: PIANIFICAZIONE TERRITORIALE  
SERVIZIO PROGETTAZIONE URBANISTICA

## CENSIMENTO STRUTTURE ARENILE

Pagina 1
Pagina 3

CODICE STRUTTURA	05.106	
LOC	MARINA DI RAVENNA	
VIA	VIALE DELLE NAZIONI	
CIVICO	0 PARTE	
<b>CATASTO TERRENI RAVENNA</b>		
SEZIONE	FOGLIO	MAPPALE
0		

**ELEMENTI COSTITUENTI L'INSIEME**

DENOMINAZIONE	098	DESTINAZIONE D'USO	CAPANNO
---------------	-----	--------------------	---------

**SCHEMA STATO CONCESSIONATO**

**SCHEMA STATO RILEVATO**

**AREA DI SUPPORTO ALLA BALNEAZIONE**

DESTINAZIONE D'USO	ACCESSIBILITA'
PARCHEGGIO MQ: 0	<input type="checkbox"/> PRESENZA DI BARRIERE ARCHITETTONICHE
VERDE MQ: 0	<input type="checkbox"/> PRESENZA DI DUNA IN AREA CONCESSIONATA
ATTREZ. SPORT. MQ: 0	DIST. DUNA/EDIF. 0 SCHEDA: 05.804
SUP TEMPORANEE: 0,00	RECINZIONE AREA:

**FOTO AREA A SUPPORTO DELLA BALNEAZIONE**



N. CABINE: 0 STATO: SUFFICIENTE

**SUPERFICI IMPERMEABILI**

PAVIMENTATA MQ: 0 PAVIMENTAZIONE:

**SUPERFICI PERMEABILI**

PAVIMENTATA MQ: 0 PAVIMENTAZIONE:

**AREA DESTINATA ALLA BALNEAZIONE**

ATTIVITA':

**SUPERFICI IMPERMEABILI**

PAVIMENTATA MQ: 0 PAVIMENTAZIONE:

**SUPERFICI PERMEABILI**

PAVIMENTATA MQ: 0 PAVIMENTAZIONE:

N\_OMBRELLONI: 0 ATTERRAGGIO NATANTI:

STATO: LARGHEZZA: 0 LUNGHEZZA: 0


**FOTO AREA DESTINATA ALLA BALNEAZIONE**



DATI PIANO ARENILE 1996	ESISTENTE DA PROGETTO UNITARIO:	DATI ULTIMA CONCESSIONE EDILIZIA:	INTERVENTO CON PROGETTO UNITARIO:
ESISTENTE:	STRUTTURE FISSE:	STRUTTURE FISSE:	5,2
INTERVENTO DIRETTO:	PAVIMENTAZIONI FISSE:	PAVIMENTAZIONI FISSE:	0
PROGETTO UNITARIO:	TOT. SUP. COPERTA:	TOT. SUP. COPERTA:	5,2





DATA	 <b>COMUNE DI RAVENNA</b> AREA 6: PIANIFICAZIONE TERRITORIALE SERVIZIO PROGETTAZIONE URBANISTICA		CODICE STRUTTURA	05.107	
23/02/2004			LOC	MARINA DI RAVENNA	
RILEVATORI	<b>CENSIMENTO STRUTTURE ARENILE</b>			VIA	VIALE DELLE NAZIONI
GIUNCHI - MINGUZZI				CIVICO	0 PARTE
AGGIORNAMENTO	Pagina 2			ZONA PIANO ARENILE 96:	
	Pagina 3			<b>CATASTO TERRENI RAVENNA</b>	
<b>PAGINA 1</b>			SEZIONE	FOGLIO	MAPPALE
			0		

## ELEMENTI COSTITUENTI L'INSIEME

DENOMINAZIONE	093	DESTINAZIONE D'USO	CAPANNO
---------------	-----	--------------------	---------

<b>VINCOLI AMBIENTALI</b>	<b>DINAMICA COSTA</b>	STABILE	TRATTO:
---------------------------	-----------------------	---------	---------

PAESISTICO LR 31/2000

-L.R. 27/88

-L.R. 1497/39

-L.R. 1039/39

-L.R. 431/85

RNS

IDROGEOLOGICO

SIC

ZPS

**CONNESSIONE RETI**

CICLABILE >300ML

AUTOBUS <300ML

PARCHEGGI <300ML

AUTOSTRADA >10KM

STATALE >1KM

PROVINCIALE >1KM

**NOTE ZONA****PRESENZA DI FILTRI E DIMENSIONAMENTO**

PINETA	ALTEZZA	0	LARGHEZZA	94,45
DUNA	ALTEZZA	0	LARGHEZZA	31,24
RECINZIONE	ALTEZZA	1,2	LARGHEZZA	0

**ACCESSIBILITA'**

PINETA DUNA RECINZ.

**AREA RETROSTANTE**

COTTEGES

**MATERIALE RECINZ.**

RETE METALLICA

**STATO:**

SUFFICIENTE

**ACCESSIBILITA' SPIAGGIA**

MODALITA'	NUMERO	PAVIMENTAZIONE	ACCESSI	CONCESSIONE
CARRABILE	2	STERRATO	TIPOLOGIA NON ESCLUSIVO	CONC.
PEDONALE	0		PROPIETA' DEM. FORESTALE	

**PROTEZIONE DELLA COSTA**

DIFESE A MARE PARALLELE

DIST. COSTA INTERASSE MATERIALE TIPO

DIFESE A MARE RADENTI

LUNGHEZZA 0 MATERIALE 0 TIPO 0

DIFESE A PENNELLO

LUNGHEZZA INTERASSE MATERIALE TIPO

**AREA DI PERTINENZA**

PROPIETA' N° CONCES. INIZIO SCADENZA

CONCESSIONARIO P.I.

GESTORE

SUPERFICIE MQ. DIMENSI DISTANZA ALTRE CONCESSIONI

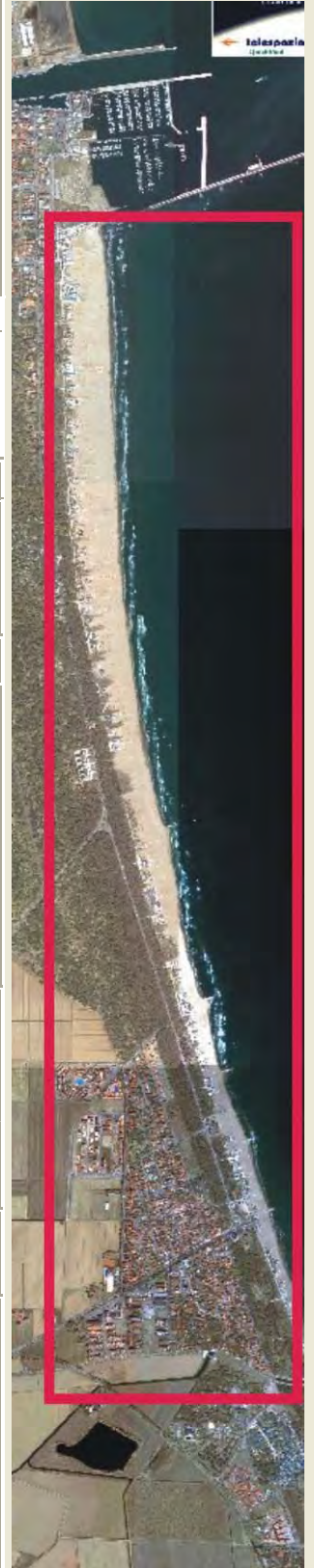
FRONTE PROFONDITA' NORD SUD

PROGETTO UNITARIO: DELIBERA DEL COMMIT:

OGGETTO

**TITOLI EDILIZI RILASCIATI****NOTE AREA DI PERTINENZA**

--	--



DATA
23/02/2004
RILEVATORI
GIUNCHI - MINGUZZI
AGGIORNAMENTO
<b>PAGINA 2</b>



# COMUNE DI RAVENNA

AREA 6: PIANIFICAZIONE TERRITORIALE  
SERVIZIO PROGETTAZIONE URBANISTICA

## CENSIMENTO STRUTTURE ARENILE

Pagina 1

Pagina 3

CODICE STRUTTURA	05.107	
LOC	MARINA DI RAVENNA	
VIA	VIALE DELLE NAZIONI	
CIVICO	0 PARTE	
<b>CATASTO TERRENI RAVENNA</b>		
SEZIONE	FOGLIO	MAPPALE
0		

**ELEMENTI COSTITUENTI L'INSIEME**

DENOMINAZIONE	093	DESTINAZIONE D'USO	CAPANNO
---------------	-----	--------------------	---------

**SCHEMA STATO CONCESSIONATO**

**SCHEMA STATO RILEVATO**

**AREA DI SUPPORTO ALLA BALNEAZIONE**

DESTINAZIONE D'USO	ACCESSIBILITA'
PARCHEGGIO MQ: 0	<input type="checkbox"/> PRESENZA DI BARRIERE ARCHITETTONICHE
VERDE MQ: 0	<input type="checkbox"/> PRESENZA DI DUNA IN AREA CONCESSIONATA
ATTREZ. SPORT. MQ: 0	DIST. DUNAEDIF. 0 SCHEDA: 05.804
SUP TEMPORANEE: 0,00	RECINZIONE AREA:

**FOTO AREA A SUPPORTO DELLA BALNEAZIONE**



N. CABINE: 0	STATO: SUFFICIENTE
--------------	--------------------

**SUPERFICI IMPERMEABILI**

PAVIMENTATA MQ: 0	PAVIMENTAZIONE:
-------------------	-----------------

**SUPERFICI PERMEABILI**

PAVIMENTATA MQ: 0	PAVIMENTAZIONE:
-------------------	-----------------

**AREA DESTINATA ALLA BALNEAZIONE**

ATTIVITA':	
<b>SUPERFICI IMPERMEABILI</b>	
PAVIMENTATA MQ: 0 PAVIMENTAZIONE:	
<b>SUPERFICI PERMEABILI</b>	
PAVIMENTATA MQ: 0 PAVIMENTAZIONE:	
N_OMBRELLONI: 0	ATTERRAGGIO NATANTI:
STATO:	LARGHEZZA: 0 LUNGHEZZA: 0


**FOTO AREA DESTINATA ALLA BALNEAZIONE**



DATI PIANO ARENILE 1996	ESISTENTE DA PROGETTO UNITARIO:	DATI ULTIMA CONCESSIONE EDILIZIA:	INTERVENTO CON PROGETTO UNITARIO:
ESISTENTE:	STRUTTURE FISSE:	STRUTTURE FISSE: 3	
INTERVENTO DIRETTO:	PAVIMENTAZIONI FISSE:	PAVIMENTAZIONI FISSE: 0	
PROGETTO UNITARIO:	TOT. SUP. COPERTA:	TOT. SUP. COPERTA: 3	





DATA	 <b>COMUNE DI RAVENNA</b> AREA 6: PIANIFICAZIONE TERRITORIALE SERVIZIO PROGETTAZIONE URBANISTICA		CODICE STRUTTURA	05.108	
23/02/2004			LOC	MARINA DI RAVENNA	
RILEVATORI	<b>CENSIMENTO STRUTTURE ARENILE</b>		VIA	VIALE DELLE NAZIONI	
GIUNCHI - MINGUZZI			CIVICO	0 PARTE	
AGGIORNAMENTO	Pagina 2		ZONA PIANO ARENILE 96:		
	Pagina 3		<b>CATASTO TERRENI RAVENNA</b>		
<b>PAGINA 1</b>			SEZIONE	FOGLIO	MAPPALE
			0		

## ELEMENTI COSTITUENTI L'INSIEME

DENOMINAZIONE	085	DESTINAZIONE D'USO	CAPANNO
---------------	-----	--------------------	---------

<b>VINCOLI AMBIENTALI</b>	<b>DINAMICA COSTA</b>	STABILE	TRATTO:
---------------------------	-----------------------	---------	---------

PAESISTICO LR 31/2000

-L.R. 27/88

-L.R. 1497/39

-L.R. 1039/39

-L.R. 431/85

RNS

IDROGEOLOGICO

SIC

ZPS

**CONNESSIONE RETI**

CICLABILE >300ML

AUTOBUS <300ML

PARCHEGGI <300ML

AUTOSTRADA >10KM

STATALE >1KM

PROVINCIALE >1KM

**NOTE ZONA****PRESENZA DI FILTRI E DIMENSIONAMENTO**

PINETA	ALTEZZA	0	LARGHEZZA	94,45
DUNA	ALTEZZA	0	LARGHEZZA	21,6
RECINZIONE	ALTEZZA	1,2	LARGHEZZA	0

**ACCESSIBILITA'**

PINETA DUNA RECINZ.

**AREA RETROSTANTE**

COTTEGES

**MATERIALE RECINZ.**

RETE METALLICA

**STATO:**

SUFFICIENTE

**ACCESSIBILITA' SPIAGGIA**

MODALITA'	NUMERO	PAVIMENTAZIONE	ACCESSI	CONCESSIONE
CARRABILE	2	STERRATO	TIPOLOGIA NON ESCLUSIVO	CONC.
PEDONALE	0		PROPIETA' DEM. FORESTALE	

**PROTEZIONE DELLA COSTA**

DIFESE A MARE PARALLELE

DIST. COSTA INTERASSE MATERIALE TIPO

DIFESE A MARE RADENTI

LUNGHEZZA 0 MATERIALE 0 TIPO 0

DIFESE A PENNELLO

LUNGHEZZA INTERASSE MATERIALE TIPO

**AREA DI PERTINENZA**

PROPIETA' N° CONCES. INIZIO SCADENZA

CONCESSIONARIO P.I.

GESTORE

SUPERFICIE MQ. DIMENSI DISTANZA ALTRE CONCESSIONI

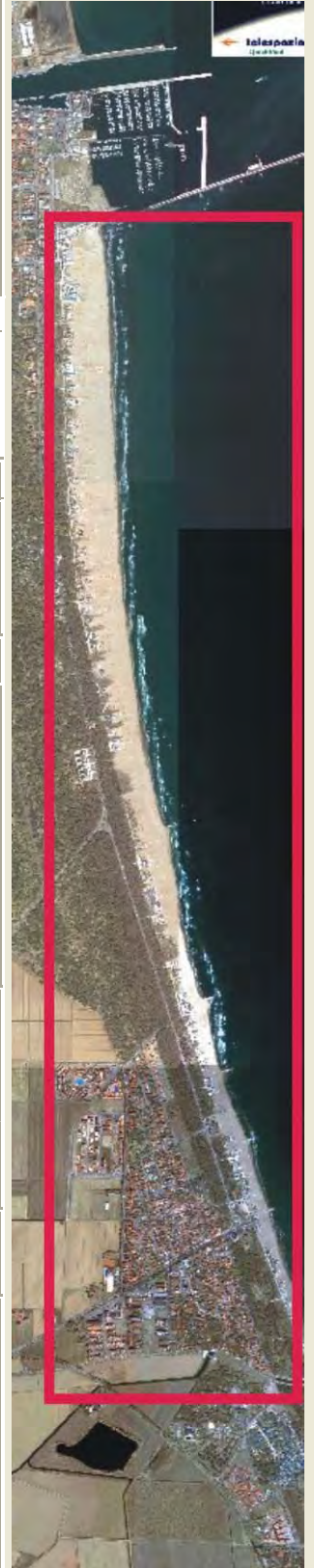
FRONTE PROFONDITA' NORD SUD

PROGETTO UNITARIO: DELIBERA DEL COMMIT:

OGGETTO

**TITOLI EDILIZI RILASCIATI****NOTE AREA DI PERTINENZA**

--	--



DATA
23/02/2004
RILEVATORI
GIUNCHI - MINGUZZI
AGGIORNAMENTO
<b>PAGINA 2</b>



# COMUNE DI RAVENNA

AREA 6: PIANIFICAZIONE TERRITORIALE  
SERVIZIO PROGETTAZIONE URBANISTICA

## CENSIMENTO STRUTTURE ARENILE

Pagina 1
Pagina 3

CODICE STRUTTURA	05.108	
LOC	MARINA DI RAVENNA	
VIA	VIALE DELLE NAZIONI	
CIVICO	0 PARTE	
<b>CATASTO TERRENI RAVENNA</b>		
SEZIONE	FOGLIO	MAPPALE
0		

**ELEMENTI COSTITUENTI L'INSIEME**

DENOMINAZIONE	085	DESTINAZIONE D'USO	CAPANNO
---------------	-----	--------------------	---------

**SCHEMA STATO CONCESSIONATO**

**SCHEMA STATO RILEVATO**

**AREA DI SUPPORTO ALLA BALNEAZIONE**

<b>DESTINAZIONE D'USO</b>	<b>ACCESSIBILITA'</b>
PARCHEGGIO MQ: <input type="text" value="0"/>	<input type="checkbox"/> PRESENZA DI BARRIERE ARCHITETTONICHE
VERDE MQ: <input type="text" value="0"/>	<input type="checkbox"/> PRESENZA DI DUNA IN AREA CONCESSIONATA
ATTREZ. SPORT. MQ: <input type="text" value="0"/>	DIST. DUNA EDIF. <input type="text" value="0"/> SCHEDA: 05.804
SUP TEMPORANEE: <input type="text" value="0,00"/>	RECINZIONE AREA: <input type="text"/>

**FOTO AREA A SUPPORTO DELLA BALNEAZIONE**



N. CABINE:  STATO:

**SUPERFICI IMPERMEABILI**

PAVIMENTATA MQ:  PAVIMENTAZIONE:

**SUPERFICI PERMEABILI**

PAVIMENTATA MQ:  PAVIMENTAZIONE:

**AREA DESTINATA ALLA BALNEAZIONE**

ATTIVITA':

**SUPERFICI IMPERMEABILI**

PAVIMENTATA MQ:  PAVIMENTAZIONE:

**SUPERFICI PERMEABILI**

PAVIMENTATA MQ:  PAVIMENTAZIONE:

N\_OMBRELLONI:  ATTERRAGGIO NATANTI:

STATO:  LARGHEZZA:  LUNGHEZZA:

**FOTO AREA DESTINATA ALLA BALNEAZIONE**



DATI PIANO ARENILE 1996		ESISTENTE DA PROGETTO UNITARIO:		DATI ULTIMA CONCESSIONE EDILIZIA:		INTERVENTO CON PROGETTO UNITARIO:	
ESISTENTE:	<input type="text"/>	STRUTTURE FISSE:	<input type="text"/>	STRUTTURE FISSE:	<input type="text" value="6,16"/>	INTERVENTO CON PROGETTO UNITARIO:	<input type="text"/>
INTERVENTO DIRETTO:	<input type="text"/>	PAVIMENTAZIONI FISSE:	<input type="text"/>	PAVIMENTAZIONI FISSE:	<input type="text" value="0"/>		
PROGETTO UNITARIO:	<input type="text"/>	TOT. SUP. COPERTA:	<input type="text"/>	TOT. SUP. COPERTA:	<input type="text" value="6,16"/>		



DATA
23/02/2004
RILEVATORI
GIUNCHI - MINGUZZI
AGGIORNAMENTO
<b>PAGINA 3</b>

CODICE STRUTTURA	05.108
LOC	MARINA DI RAVENNA
VIA	VIALE DELLE NAZIONI
CIVICO	0 PARTE

<b>CATASTO TERRENI RAVENNA</b>		
SEZIONE	FOGLIO	MAPPALE
0		

**ELEMENTI COSTITUENTI L'INSIEME**

DENOMINAZIONE	085	DESTINAZIONE D'USO	CAPANNO
---------------	-----	--------------------	---------

<b>CORPO A</b>	COD. EDI	72436	
DESTINAZIONE/USO:	MATERIALE :	CEMENTO ARMATO	
CAPANNO	TIPO COSTR:	PREFABBRICATA	
	COPERTURA:	DUE FALDE	
	INFISSI:	LEGNO	
	FINITURE:	FACCIA A VISTA	
SUP. COPERTA:	6 H:	2,8 COLORE1:	MARRONE 2
SUP. PORTIC.:	0 H:	0 CONSERVAZIONE:	SUFFICIENTE
STRUTTURA PORTICO:		MATERIALE:	



<b>CORPO B</b>	COD. EDI		
DESTINAZIONE/USO:	MATERIALE :		
	TIPO COSTR:		
	COPERTURA:		
	INFISSI:		
	FINITURE:		
SUP. COPERTA:	0 H:	0 COLORE1:	2
SUP. PORTIC.:	0 H:	0 CONSERVAZIONE:	
STRUTTURA PORTICO:		MATERIALE:	




<b>CORPO C</b>	COD. EDI		
DESTINAZIONE/USO:	MATERIALE :		
	TIPO COSTR:		
	COPERTURA:		
	INFISSI:		
	FINITURE:		
SUP. COPERTA:	0 H:	0 COLORE1:	2
SUP. PORTIC.:	0 H:	0 CONSERVAZIONE:	
STRUTTURA PORTICO:		MATERIALE:	



<b>CORPO D</b>	COD. EDI		
DESTINAZIONE/USO:	MATERIALE :		
	TIPO COSTR:		
	COPERTURA:		
	INFISSI:		
	FINITURE:		
SUP. COPERTA:	0 H:	0 COLORE1:	2
SUP. PORTIC.:	0 H:	0 CONSERVAZIONE:	
STRUTTURA PORTICO:		MATERIALE:	




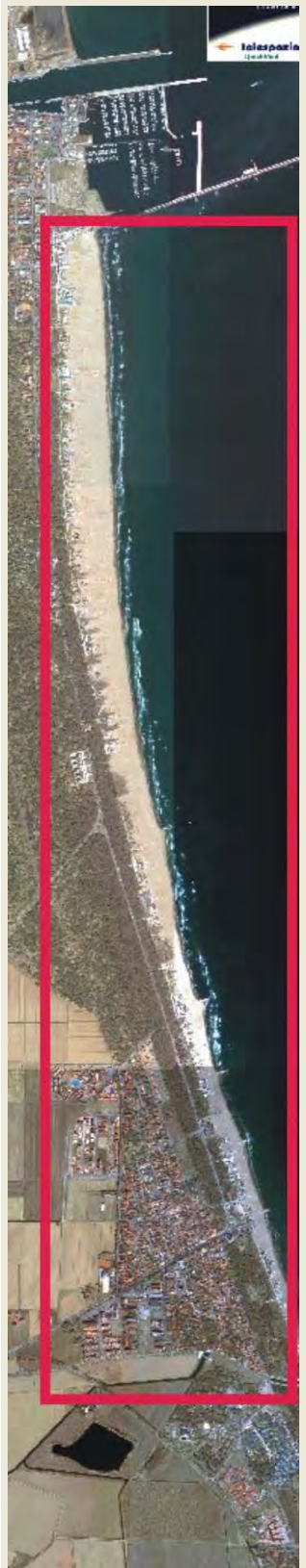
SUPERFICI TOTALI:	COPERTA:	6,16	PAVIM. IMPERM:	0	PAVIM. PERM:	0	STRUT TEMPORANEE:	0,00
-------------------	----------	------	----------------	---	--------------	---	-------------------	------

DATA	 <b>COMUNE DI RAVENNA</b> AREA 6: PIANIFICAZIONE TERRITORIALE SERVIZIO PROGETTAZIONE URBANISTICA		CODICE STRUTTURA	05.109	
23/02/2004			LOC	MARINA DI RAVENNA	
RILEVATORI	<b>CENSIMENTO STRUTTURE ARENILE</b>			VIA	VIALE DELLE NAZIONI
GIUNCHI - MINGUZZI				CIVICO	0 PARTE
AGGIORNAMENTO	Pagina 2			ZONA PIANO ARENILE 96:	
	Pagina 3			<b>CATASTO TERRENI RAVENNA</b>	
<b>PAGINA 1</b>			SEZIONE	FOGLIO	MAPPALE
			0		

## ELEMENTI COSTITUENTI L'INSIEME

DENOMINAZIONE	058	DESTINAZIONE D'USO	CAPANNO
---------------	-----	--------------------	---------

VINCOLI AMBIENTALI	DINAMICA COSTA	STABILE	TRATTO:
--------------------	----------------	---------	---------

<input checked="" type="checkbox"/> PAESISTICO LR 31/2000 -L.R. 27/88 -L.R. 1497/39 -L.R. 1039/39 -L.R. 431/85	<input type="checkbox"/> RNS <input checked="" type="checkbox"/> IDROGEOLOGICO <input type="checkbox"/> SIC <input type="checkbox"/> ZPS	<b>CONNESSIONE RETI</b> CICLABILE >300ML AUTOBUS <300ML PARCHEGGI <300ML AUTOSTRADA >10KM STATALE >1KM PROVINCIALE >1KM		
--	---	---	--	--

NOTE ZONA	
-----------	--

PRESENZA DI FILTRI E DIMENSIONAMENTO	ACCESSIBILITA'	MATERIALE RECINZ.
--------------------------------------	----------------	-------------------

PINETA ALTEZZA	0	LARGHEZZA	96,69	PINETA DUNA RECINZ.	RETE METALLICA
DUNA ALTEZZA	0	LARGHEZZA	22,09	<b>AREA RETROSTANTE</b>	<b>STATO:</b>
RECINZIONE ALTEZZA	1,2	LARGHEZZA	0	COTTEGES	SUFFICIENTE

ACCESSIBILITA' SPIAGGIA
-------------------------

MODALITA'	NUMERO	PAVIMENTAZIONE	ACCESSI	CONCESSIONE
CARRABILE	2	STERRATO	TIPOLOGIA	NON ESCLUSIVO CONC.
PEDONALE	1	STERRATO	PROPIETA'	DEM. FORESTALE

PROTEZIONE DELLA COSTA
------------------------

<input type="checkbox"/> DIFESE A MARE PARALLELE			
DIST. COSTA	INTERASSE	MATERIALE	TIPO
<input type="checkbox"/> DIFESE A MARE RADENTI			
LUNGHEZZA	0	MATERIALE	0 TIPO
<input type="checkbox"/> DIFESE A PENNELLO			
LUNGHEZZA	INTERASSE	MATERIALE	TIPO

AREA DI PERTINENZA
--------------------

PROPIETA'	N° CONCES.	INIZIO	SCADENZA
CONCESSIONARIO	P.I.		
GESTORE			
SUPERFICIE MQ.	DIMENSI	DISTANZA ALTRE CONCESSIONI	
	FRONTE	PROFONDITA'	NORD SUD
PROGETTO UNITARIO:	DELIBERA	DEL	COMMIT:
OGGETTO			

TITOLI EDILIZI RILASCIATI	NOTE AREA DI PERTINENZA
---------------------------	-------------------------

--	--

DATA
23/02/2004
RILEVATORI
GIUNCHI - MINGUZZI
AGGIORNAMENTO
<b>PAGINA 2</b>



# COMUNE DI RAVENNA

AREA 6: PIANIFICAZIONE TERRITORIALE  
SERVIZIO PROGETTAZIONE URBANISTICA

## CENSIMENTO STRUTTURE ARENILE

Pagina 1

Pagina 3

CODICE STRUTTURA	05.109	
LOC	MARINA DI RAVENNA	
VIA	VIALE DELLE NAZIONI	
CIVICO	0 PARTE	
<b>CATASTO TERRENI RAVENNA</b>		
SEZIONE	FOGLIO	MAPPALE
0		

**ELEMENTI COSTITUENTI L'INSIEME**

DENOMINAZIONE	058	DESTINAZIONE D'USO	CAPANNO
---------------	-----	--------------------	---------

**SCHEMA STATO CONCESSIONATO**

**SCHEMA STATO RILEVATO**

**AREA DI SUPPORTO ALLA BALNEAZIONE**

DESTINAZIONE D'USO	ACCESSIBILITA'
PARCHEGGIO MQ: 0	<input type="checkbox"/> PRESENZA DI BARRIERE ARCHITETTONICHE
VERDE MQ: 0	<input type="checkbox"/> PRESENZA DI DUNA IN AREA CONCESSIONATA
ATTREZ. SPORT. MQ: 0	DIST. DUNA/EDIF. 0 SCHEDA: 05.805
SUP TEMPORANEE: 0,00	RECINZIONE AREA:

**FOTO AREA A SUPPORTO DELLA BALNEAZIONE**



N. CABINE: 0	STATO: SUFFICIENTE
--------------	--------------------

**SUPERFICI IMPERMEABILI**

PAVIMENTATA MQ: 0	PAVIMENTAZIONE:
-------------------	-----------------

**SUPERFICI PERMEABILI**

PAVIMENTATA MQ: 0	PAVIMENTAZIONE:
-------------------	-----------------

**AREA DESTINATA ALLA BALNEAZIONE**

ATTIVITA':		
------------	--	--

**SUPERFICI IMPERMEABILI**

PAVIMENTATA MQ: 0	PAVIMENTAZIONE:
-------------------	-----------------

**SUPERFICI PERMEABILI**

PAVIMENTATA MQ: 0	PAVIMENTAZIONE:
-------------------	-----------------

N_OMBRELLONI: 0	ATTERRAGGIO NATANTI:
-----------------	----------------------

STATO:	LARGHEZZA: 0	LUNGHEZZA: 0
--------	--------------	--------------

**FOTO AREA DESTINATA ALLA BALNEAZIONE**



DATI PIANO ARENILE 1996	ESISTENTE DA PROGETTO UNITARIO:	DATI ULTIMA CONCESSIONE EDILIZIA:	INTERVENTO CON PROGETTO UNITARIO:
ESISTENTE:	STRUTTURE FISSE:	STRUTTURE FISSE: 6,37	
INTERVENTO DIRETTO:	PAVIMENTAZIONI FISSE:	PAVIMENTAZIONI FISSE: 0	
PROGETTO UNITARIO:	TOT. SUP. COPERTA:	TOT. SUP. COPERTA: 6,37	



DATA
23/02/2004
RILEVATORI
GIUNCHI - MINGUZZI
AGGIORNAMENTO
<b>PAGINA 3</b>

CODICE STRUTTURA	05.109	
LOC	MARINA DI RAVENNA	
VIA	VIALE DELLE NAZIONI	
CIVICO	0 PARTE	
<b>CATASTO TERRENI RAVENNA</b>		
SEZIONE	FOGLIO	MAPPALE
0		

**ELEMENTI COSTITUENTI L'INSIEME**

DENOMINAZIONE	058	DESTINAZIONE D'USO	CAPANNO
---------------	-----	--------------------	---------

<b>CORPO A</b>	COD. EDI	72332				
DESTINAZIONE/USO:	MATERIALE :	LEGNO				
CAPANNO	TIPO COSTR:	PREFABBRICATA				
	COPERTURA:	DUE FALDE				
	INFISSI:	LEGNO				
	FINITURE:	FACCIA A VISTA				
SUP. COPERTA:	6,25	H:	2,8	COLORE1:	VERDE	2
SUP. PORTIC.:	0	H:	0	CONSERVAZIONE:	INSUFFICIENTE	
STRUTTURA PORTICO:		MATERIALE:				



<b>CORPO B</b>	COD. EDI					
DESTINAZIONE/USO:	MATERIALE :					
	TIPO COSTR:					
	COPERTURA:					
	INFISSI:					
	FINITURE:					
SUP. COPERTA:	0	H:	0	COLORE1:		2
SUP. PORTIC.:	0	H:	0	CONSERVAZIONE:		
STRUTTURA PORTICO:		MATERIALE:				




<b>CORPO C</b>	COD. EDI					
DESTINAZIONE/USO:	MATERIALE :					
	TIPO COSTR:					
	COPERTURA:					
	INFISSI:					
	FINITURE:					
SUP. COPERTA:	0	H:	0	COLORE1:		2
SUP. PORTIC.:	0	H:	0	CONSERVAZIONE:		
STRUTTURA PORTICO:		MATERIALE:				



<b>CORPO D</b>	COD. EDI					
DESTINAZIONE/USO:	MATERIALE :					
	TIPO COSTR:					
	COPERTURA:					
	INFISSI:					
	FINITURE:					
SUP. COPERTA:	0	H:	0	COLORE1:		2
SUP. PORTIC.:	0	H:	0	CONSERVAZIONE:		
STRUTTURA PORTICO:		MATERIALE:				



SUPERFICI TOTALI:	COPERTA:	6,37	PAVIM. IMPERM:	0	PAVIM. PERM:	0	STRUT TEMPORANEE:	0,00
-------------------	----------	------	----------------	---	--------------	---	-------------------	------

DATA	 <b>COMUNE DI RAVENNA</b> AREA 6: PIANIFICAZIONE TERRITORIALE SERVIZIO PROGETTAZIONE URBANISTICA		CODICE STRUTTURA	05.110	
23/02/2004			LOC	MARINA DI RAVENNA	
RILEVATORI	<b>CENSIMENTO STRUTTURE ARENILE</b>			VIA	VIALE DELLE NAZIONI
GIUNCHI - MINGUZZI				CIVICO	0 PARTE
AGGIORNAMENTO	Pagina 2		Pagina 3		
PAGINA 1	ZONA PIANO ARENILE 96:			<b>CATASTO TERRENI RAVENNA</b>	
	SEZIONE	FOGLIO	MAPPALE		
	0				

## ELEMENTI COSTITUENTI L'INSIEME

DENOMINAZIONE	062	DESTINAZIONE D'USO	CAPANNO
---------------	-----	--------------------	---------

VINCOLI AMBIENTALI	DINAMICA COSTA	STABILE	TRATTO:
--------------------	----------------	---------	---------

<input checked="" type="checkbox"/> PAESISTICO LR 31/2000 -L.R. 27/88 -L.R. 1497/39 -L.R. 1039/39 -L.R. 431/85	<input type="checkbox"/> RNS <input checked="" type="checkbox"/> IDROGEOLOGICO <input type="checkbox"/> SIC <input type="checkbox"/> ZPS	<b>CONNESSIONE RETI</b> CICLABILE >300ML AUTOBUS <300ML PARCHEGGI <300ML AUTOSTRADA >10KM STATALE >1KM PROVINCIALE >1KM		
--	---	---	--	--

NOTE ZONA	
-----------	--

PRESENZA DI FILTRI E DIMENSIONAMENTO	ACCESSIBILITA'	MATERIALE RECINZ.
--------------------------------------	----------------	-------------------

PINETA ALTEZZA	0	LARGHEZZA	96,69	PINETA DUNA RECINZ.	RETE METALLICA
DUNA ALTEZZA	0	LARGHEZZA	22,09	AREA RETROSTANTE	STATO:
RECINZIONE ALTEZZA	1,2	LARGHEZZA	0	COTTEGES	SUFFICIENTE

ACCESSIBILITA' SPIAGGIA
-------------------------

MODALITA'	NUMERO	PAVIMENTAZIONE	ACCESSI	CONCESSIONE
CARRABILE	2	STERRATO	TIPOLOGIA	NON ESCLUSIVO CONC.
PEDONALE	1	STERRATO	PROPIETA'	DEM. FORESTALE

PROTEZIONE DELLA COSTA
------------------------

<input type="checkbox"/> DIFESE A MARE PARALLELE	DIST. COSTA	INTERASSE	MATERIALE	TIPO
<input type="checkbox"/> DIFESE A MARE RADENTI	LUNGHEZZA	0	MATERIALE	0 TIPO 0
<input type="checkbox"/> DIFESE A PENNELLO	LUNGHEZZA	INTERASSE	MATERIALE	TIPO

AREA DI PERTINENZA
--------------------

PROPIETA'	N° CONCES.	INIZIO	SCADENZA
CONCESSIONARIO	P.I.		
GESTORE			
SUPERFICIE MQ.	DIMENSI	DISTANZA ALTRE CONCESSIONI	
FRONTE	PROFONDITA'	NORD	SUD
PROGETTO UNITARIO:	DELIBERA	DEL	COMMIT:
OGGETTO			

TITOLI EDILIZI RILASCIATI	NOTE AREA DI PERTINENZA
---------------------------	-------------------------

--	--

DATA
23/02/2004
RILEVATORI
GIUNCHI - MINGUZZI
AGGIORNAMENTO
<b>PAGINA 2</b>



# COMUNE DI RAVENNA

AREA 6: PIANIFICAZIONE TERRITORIALE  
SERVIZIO PROGETTAZIONE URBANISTICA

## CENSIMENTO STRUTTURE ARENILE

Pagina 1
Pagina 3

CODICE STRUTTURA	05.110	
LOC	MARINA DI RAVENNA	
VIA	VIALE DELLE NAZIONI	
CIVICO	0 PARTE	
<b>CATASTO TERRENI RAVENNA</b>		
SEZIONE	FOGLIO	MAPPALE
0		

**ELEMENTI COSTITUENTI L'INSIEME**

DENOMINAZIONE	062	DESTINAZIONE D'USO	CAPANNO
---------------	-----	--------------------	---------

**SCHEMA STATO CONCESSIONATO**

**SCHEMA STATO RILEVATO**

**AREA DI SUPPORTO ALLA BALNEAZIONE**

DESTINAZIONE D'USO	ACCESSIBILITA'
PARCHEGGIO MQ: 0	<input type="checkbox"/> PRESENZA DI BARRIERE ARCHITETTONICHE
VERDE MQ: 0	<input type="checkbox"/> PRESENZA DI DUNA IN AREA CONCESSIONATA
ATTREZ. SPORT. MQ: 0	DIST. DUNA/EDIF. 0 SCHEDA: 05.805
SUP TEMPORANEE: 0,00	RECINZIONE AREA:

**FOTO AREA A SUPPORTO DELLA BALNEAZIONE**



**SUPERFICI IMPERMEABILI**

PAVIMENTATA MQ: 0	PAVIMENTAZIONE:
-------------------	-----------------

**SUPERFICI PERMEABILI**

PAVIMENTATA MQ: 0	PAVIMENTAZIONE:
-------------------	-----------------

N. CABINE: 0	STATO: SUFFICIENTE
--------------	--------------------

**AREA DESTINATA ALLA BALNEAZIONE**

ATTIVITA':  

**SUPERFICI IMPERMEABILI**

PAVIMENTATA MQ: 0	PAVIMENTAZIONE:
-------------------	-----------------

**SUPERFICI PERMEABILI**

PAVIMENTATA MQ: 0	PAVIMENTAZIONE:
-------------------	-----------------

N\_OMBRELLONI: 0

STATO:   LARGHEZZA: 0 LUNGHEZZA: 0

**FOTO AREA DESTINATA ALLA BALNEAZIONE**



DATI PIANO ARENILE 1996	ESISTENTE DA PROGETTO UNITARIO:	DATI ULTIMA CONCESSIONE EDILIZIA:	INTERVENTO CON PROGETTO UNITARIO:
ESISTENTE:	STRUTTURE FISSE:	STRUTTURE FISSE: 6,46	
INTERVENTO DIRETTO:	PAVIMENTAZIONI FISSE:	PAVIMENTAZIONI FISSE: 0	
PROGETTO UNITARIO:	TOT. SUP. COPERTA:	TOT. SUP. COPERTA: 6,46	



DATA
23/02/2004
RILEVATORI
GIUNCHI - MINGUZZI
AGGIORNAMENTO
<b>PAGINA 3</b>

CODICE STRUTTURA	05.110
LOC	MARINA DI RAVENNA
VIA	VIALE DELLE NAZIONI
CIVICO	0 PARTE

<b>CATASTO TERRENI RAVENNA</b>		
SEZIONE	FOGLIO	MAPPALE
0		

**ELEMENTI COSTITUENTI L'INSIEME**

DENOMINAZIONE	062	DESTINAZIONE D'USO	CAPANNO
---------------	-----	--------------------	---------

<b>CORPO A</b>	COD. EDI	72333	
DESTINAZIONE/USO:	MATERIALE :	LEGNO	
CAPANNO	TIPO COSTR:	PREFABBRICATA	
	COPERTURA:	DUE FALDE	
	INFISSI:	LEGNO	
	FINITURE:	FACCIA A VISTA	
SUP. COPERTA:	4,36 H:	2,6 COLORE1:	AZZURRO 2
SUP. PORTIC.:	0 H:	0 CONSERVAZIONE:	SUFFICIENTE
STRUTTURA PORTICO:		MATERIALE:	



<b>CORPO B</b>	COD. EDI		
DESTINAZIONE/USO:	MATERIALE :		
	TIPO COSTR:		
	COPERTURA:		
	INFISSI:		
	FINITURE:		
SUP. COPERTA:	0 H:	0 COLORE1:	2
SUP. PORTIC.:	0 H:	0 CONSERVAZIONE:	
STRUTTURA PORTICO:		MATERIALE:	



<b>CORPO C</b>	COD. EDI		
DESTINAZIONE/USO:	MATERIALE :		
	TIPO COSTR:		
	COPERTURA:		
	INFISSI:		
	FINITURE:		
SUP. COPERTA:	0 H:	0 COLORE1:	2
SUP. PORTIC.:	0 H:	0 CONSERVAZIONE:	
STRUTTURA PORTICO:		MATERIALE:	



<b>CORPO D</b>	COD. EDI		
DESTINAZIONE/USO:	MATERIALE :		
	TIPO COSTR:		
	COPERTURA:		
	INFISSI:		
	FINITURE:		
SUP. COPERTA:	0 H:	0 COLORE1:	2
SUP. PORTIC.:	0 H:	0 CONSERVAZIONE:	
STRUTTURA PORTICO:		MATERIALE:	



SUPERFICI TOTALI:	COPERTA:	6,46	PAVIM. IMPERM:	0	PAVIM. PERM:	0	STRUT TEMPORANEE:	0,00
-------------------	----------	------	----------------	---	--------------	---	-------------------	------

DATA	 <b>COMUNE DI RAVENNA</b> AREA 6: PIANIFICAZIONE TERRITORIALE SERVIZIO PROGETTAZIONE URBANISTICA		CODICE STRUTTURA	05.111	
23/02/2004			LOC	MARINA DI RAVENNA	
RILEVATORI	<b>CENSIMENTO STRUTTURE ARENILE</b>		VIA	VIALE DELLE NAZIONI	
GIUNCHI - MINGUZZI			CIVICO	0 PARTE	X
AGGIORNAMENTO	Pagina 2		ZONA PIANO ARENILE 96:		
	Pagina 3		<b>CATASTO TERRENI RAVENNA</b>		
<b>PAGINA 1</b>			SEZIONE	FOGLIO	MAPPALE
			0		

## ELEMENTI COSTITUENTI L'INSIEME

DENOMINAZIONE	057	DESTINAZIONE D'USO	CAPANNO
---------------	-----	--------------------	---------

<b>VINCOLI AMBIENTALI</b>	<b>DINAMICA COSTA</b>	STABILE	TRATTO:
---------------------------	-----------------------	---------	---------

PAESISTICO LR 31/2000  
 -L.R. 27/88  
 -L.R. 1497/39  
 -L.R. 1039/39  
 -L.R. 431/85

RNS  
 IDROGEOLOGICO  
 SIC  
 ZPS

**CONNESSIONE RETI**

CICLABILE >300ML  
 AUTOBUS <300ML  
 PARCHEGGI <300ML  
 AUTOSTRADA >10KM  
 STATALE >1KM  
 PROVINCIALE >1KM

**NOTE ZONA****PRESENZA DI FILTRI E DIMENSIONAMENTO**

PINETA	ALTEZZA	0	LARGHEZZA	106,68
DUNA	ALTEZZA	0	LARGHEZZA	26,69
RECINZIONE	ALTEZZA	1,2	LARGHEZZA	0

**ACCESSIBILITA'**

PINETA DUNA RECINZ.  
**AREA RETROSTANTE**  
 COTTEGES

**MATERIALE RECINZ.**

RETE METALLICA  
**STATO:**  
 SUFFICIENTE

**ACCESSIBILITA' SPIAGGIA**

MODALITA'	NUMERO	PAVIMENTAZIONE	ACCESSI	CONCESSIONE
CARRABILE	2	STERRATO	TIPOLOGIA NON ESCLUSIVO	CONC.
PEDONALE	1	STERRATO	PROPIETA' DEM. FORESTALE	

**PROTEZIONE DELLA COSTA**

DIFESE A MARE PARALLELE  
 DIST. COSTA INTERASSE MATERIALE TIPO

DIFESE A MARE RADENTI  
 LUNGHEZZA 0 MATERIALE 0 TIPO 0

DIFESE A PENNELLO  
 LUNGHEZZA INTERASSE MATERIALE TIPO

**AREA DI PERTINENZA**

PROPIETA' N° CONCES. INIZIO SCADENZA

CONCESSIONARIO P.I.

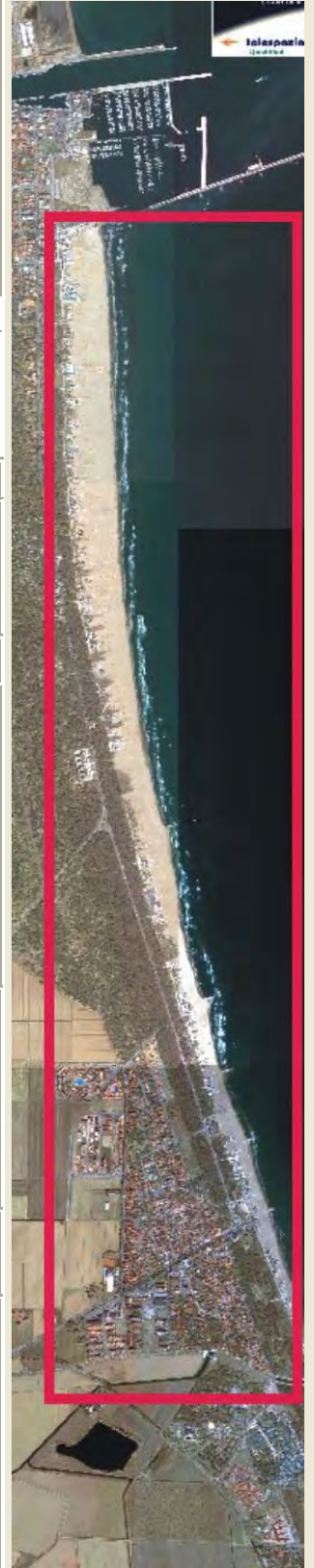
GESTORE

SUPERFICIE MQ. DIMENSI DISTANZA ALTRE CONCESSIONI

FRONTE PROFONDITA' NORD SUD

PROGETTO UNITARIO: DELIBERA DEL COMMIT:

OGGETTO

**TITOLI EDILIZI RILASCIATI****NOTE AREA DI PERTINENZA**

DATA
23/02/2004
RILEVATORI
GIUNCHI - MINGUZZI
AGGIORNAMENTO
<b>PAGINA 2</b>



# COMUNE DI RAVENNA

AREA 6: PIANIFICAZIONE TERRITORIALE  
SERVIZIO PROGETTAZIONE URBANISTICA

## CENSIMENTO STRUTTURE ARENILE

Pagina 1
Pagina 3

CODICE STRUTTURA	05.111	
LOC	MARINA DI RAVENNA	
VIA	VIALE DELLE NAZIONI	
CIVICO	0 PARTE X	
<b>CATASTO TERRENI RAVENNA</b>		
SEZIONE	FOGLIO	MAPPALE
0		

**ELEMENTI COSTITUENTI L'INSIEME**

DENOMINAZIONE	057	DESTINAZIONE D'USO	CAPANNO
---------------	-----	--------------------	---------

**SCHEMA STATO CONCESSIONATO**

**SCHEMA STATO RILEVATO**

**AREA DI SUPPORTO ALLA BALNEAZIONE**

DESTINAZIONE D'USO	ACCESSIBILITA'
PARCHEGGIO MQ: 0	<input type="checkbox"/> PRESENZA DI BARRIERE ARCHITETTONICHE
VERDE MQ: 0	<input type="checkbox"/> PRESENZA DI DUNA IN AREA CONCESSIONATA
ATTREZ. SPORT. MQ: 0	DIST. DUNA EDIF. 0 SCHEDA: 05.806
SUP TEMPORANEE: 0,00	RECINZIONE AREA:

**FOTO AREA A SUPPORTO DELLA BALNEAZIONE**



**SUPERFICI IMPERMEABILI**

PAVIMENTATA MQ: 0	PAVIMENTAZIONE:
-------------------	-----------------

**SUPERFICI PERMEABILI**

PAVIMENTATA MQ: 0	PAVIMENTAZIONE:
-------------------	-----------------

N. CABINE: 0	STATO: SUFFICIENTE
--------------	--------------------

**AREA DESTINATA ALLA BALNEAZIONE**

ATTIVITA':	
<b>SUPERFICI IMPERMEABILI</b>	
PAVIMENTATA MQ: 0	PAVIMENTAZIONE:
<b>SUPERFICI PERMEABILI</b>	
PAVIMENTATA MQ: 0	PAVIMENTAZIONE:
N_OMBRELLONI: 0	ATTERRAGGIO NATANTI:
STATO:	LARGHEZZA: 0 LUNGHEZZA 0

**FOTO AREA DESTINATA ALLA BALNEAZIONE**



DATI PIANO ARENILE 1996	ESISTENTE DA PROGETTO UNITARIO:	DATI ULTIMA CONCESSIONE EDILIZIA:	INTERVENTO CON PROGETTO UNITARIO:
ESISTENTE:	STRUTTURE FISSE:	STRUTTURE FISSE: 5,9	
INTERVENTO DIRETTO:	PAVIMENTAZIONI FISSE:	PAVIMENTAZIONI FISSE: 0	
PROGETTO UNITARIO:	TOT. SUP. COPERTA:	TOT. SUP. COPERTA: 5,9	



DATA
23/02/2004
RILEVATORI
GIUNCHI - MINGUZZI
AGGIORNAMENTO
<b>PAGINA 3</b>

CODICE STRUTTURA	05.111	
LOC	MARINA DI RAVENNA	
VIA	VIALE DELLE NAZIONI	
CIVICO	0 PARTE	X

<b>CATASTO TERRENI RAVENNA</b>		
SEZIONE	FOGLIO	MAPPALE
0		

**ELEMENTI COSTITUENTI L'INSIEME**

DENOMINAZIONE	057	DESTINAZIONE D'USO	CAPANNO
---------------	-----	--------------------	---------

<b>CORPO A</b>	COD. EDI	72334	
DESTINAZIONE/USO:	MATERIALE :	LEGNO	COPERTURA IN ETERNIT. PORTICO CON BALAUSTR IN LEGNO.
CAPANNO	TIPO COSTR:	PREFABBRICATA	
	COPERTURA:	UNA FALDA	
	INFISSI:	LEGNO	
	FINITURE:	FACCIA A VISTA	
SUP. COPERTA:	5,9 H:	2,8 COLORE1:	BIANCO 2 AZZURRO
SUP. PORTIC.:	0 H:	2,8 CONSERVAZIONE:	SUFFICIENTE
STRUTTURA PORTICO:	FISSA	MATERIALE:	LEGNO



<b>CORPO B</b>	COD. EDI		
DESTINAZIONE/USO:	MATERIALE :		
	TIPO COSTR:		
	COPERTURA:		
	INFISSI:		
	FINITURE:		
SUP. COPERTA:	0 H:	0 COLORE1:	2
SUP. PORTIC.:	0 H:	0 CONSERVAZIONE:	
STRUTTURA PORTICO:		MATERIALE:	




<b>CORPO C</b>	COD. EDI		
DESTINAZIONE/USO:	MATERIALE :		
	TIPO COSTR:		
	COPERTURA:		
	INFISSI:		
	FINITURE:		
SUP. COPERTA:	0 H:	0 COLORE1:	2
SUP. PORTIC.:	0 H:	0 CONSERVAZIONE:	
STRUTTURA PORTICO:		MATERIALE:	



<b>CORPO D</b>	COD. EDI		
DESTINAZIONE/USO:	MATERIALE :		
	TIPO COSTR:		
	COPERTURA:		
	INFISSI:		
	FINITURE:		
SUP. COPERTA:	0 H:	0 COLORE1:	2
SUP. PORTIC.:	0 H:	0 CONSERVAZIONE:	
STRUTTURA PORTICO:		MATERIALE:	



SUPERFICI TOTALI:	COPERTA:	5,9	PAVIM. IMPERM:	0	PAVIM. PERM:	0	STRUT TEMPORANEE:	0,00
-------------------	----------	-----	----------------	---	--------------	---	-------------------	------

DATA	 <b>COMUNE DI RAVENNA</b> AREA 6: PIANIFICAZIONE TERRITORIALE SERVIZIO PROGETTAZIONE URBANISTICA		CODICE STRUTTURA	05.112	
23/02/2004			LOC	MARINA DI RAVENNA	
RILEVATORI	<b>CENSIMENTO STRUTTURE ARENILE</b>			VIA	VIALE DELLE NAZIONI
GIUNCHI - MINGUZZI				CIVICO	0 PARTE
AGGIORNAMENTO	Pagina 2			ZONA PIANO ARENILE 96:	
PAGINA 1	Pagina 3			<b>CATASTO TERRENI RAVENNA</b>	
			SEZIONE	FOGLIO	MAPPALE
			0		

## ELEMENTI COSTITUENTI L'INSIEME

DENOMINAZIONE	113	DESTINAZIONE D'USO	CAPANNO
---------------	-----	--------------------	---------

VINCOLI AMBIENTALI	DINAMICA COSTA	STABILE	TRATTO:
--------------------	----------------	---------	---------

<input checked="" type="checkbox"/> PAESISTICO LR 31/2000 -L.R. 27/88 -L.R. 1497/39 -L.R. 1039/39 -L.R. 431/85	<input type="checkbox"/> RNS <input checked="" type="checkbox"/> IDROGEOLOGICO <input type="checkbox"/> SIC <input type="checkbox"/> ZPS	<b>CONNESSIONE RETI</b> CICLABILE >300ML AUTOBUS <300ML PARCHEGGI <300ML AUTOSTRADA >10KM STATALE >1KM PROVINCIALE >1KM		
--	---	---	--	--

NOTE ZONA	
-----------	--

PRESENZA DI FILTRI E DIMENSIONAMENTO	ACCESSIBILITA'	MATERIALE RECINZ.
--------------------------------------	----------------	-------------------

PINETA ALTEZZA 0 LARGHEZZA 106,68	PINETA DUNA RECINZ.	RETE METALLICA
DUNA ALTEZZA 0 LARGHEZZA 26,69	AREA RETROSTANTE	STATO:
RECINZIONE ALTEZZA 1,2 LARGHEZZA 0	COTTEGES	SUFFICIENTE

ACCESSIBILITA' SPIAGGIA
-------------------------

MODALITA'	NUMERO	PAVIMENTAZIONE	ACCESSI	CONCESSIONE
CARRABILE	2	STERRATO	TIPOLOGIA NON ESCLUSIVO	CONC.
PEDONALE	1	STERRATO	PROPIETA' DEM. FORESTALE	

PROTEZIONE DELLA COSTA
------------------------

<input type="checkbox"/> DIFESE A MARE PARALLELE	DIST. COSTA	INTERASSE	MATERIALE	TIPO
<input type="checkbox"/> DIFESE A MARE RADENTI	LUNGHEZZA 0	MATERIALE 0	TIPO 0	
<input type="checkbox"/> DIFESE A PENNELLO	LUNGHEZZA	INTERASSE	MATERIALE	TIPO

AREA DI PERTINENZA
--------------------

PROPIETA'	N° CONCES.	INIZIO	SCADENZA
CONCESSIONARIO	P.I.		
GESTORE			
SUPERFICIE MQ.	DIMENSI	DISTANZA ALTRE CONCESSIONI	
	FRONTE	PROFONDITA'	NORD SUD
PROGETTO UNITARIO:	DELIBERA	DEL	COMMIT:
OGGETTO			

TITOLI EDILIZI RILASCIATI	NOTE AREA DI PERTINENZA
---------------------------	-------------------------

--	--

DATA
23/02/2004
RILEVATORI
GIUNCHI - MINGUZZI
AGGIORNAMENTO
<b>PAGINA 2</b>



# COMUNE DI RAVENNA

AREA 6: PIANIFICAZIONE TERRITORIALE  
SERVIZIO PROGETTAZIONE URBANISTICA

## CENSIMENTO STRUTTURE ARENILE

Pagina 1
Pagina 3

CODICE STRUTTURA	05.112	
LOC	MARINA DI RAVENNA	
VIA	VIALE DELLE NAZIONI	
CIVICO	0 PARTE	
<b>CATASTO TERRENI RAVENNA</b>		
SEZIONE	FOGLIO	MAPPALE
0		

**ELEMENTI COSTITUENTI L'INSIEME**

DENOMINAZIONE	113	DESTINAZIONE D'USO	CAPANNO
---------------	-----	--------------------	---------

**SCHEMA STATO CONCESSIONATO**

**SCHEMA STATO RILEVATO**

**AREA DI SUPPORTO ALLA BALNEAZIONE**

DESTINAZIONE D'USO	ACCESSIBILITA'
PARCHEGGIO MQ: 0	<input type="checkbox"/> PRESENZA DI BARRIERE ARCHITETTONICHE
VERDE MQ: 0	<input type="checkbox"/> PRESENZA DI DUNA IN AREA CONCESSIONATA
ATTREZ. SPORT. MQ: 0	DIST. DUNAEDIF. 0 SCHEDA: 05.806
SUP TEMPORANEE: 0,00	RECINZIONE AREA:

**FOTO AREA A SUPPORTO DELLA BALNEAZIONE**



N. CABINE: 0	STATO: SUFFICIENTE
--------------	--------------------

**SUPERFICI IMPERMEABILI**

PAVIMENTATA MQ: 0	PAVIMENTAZIONE:
-------------------	-----------------

**SUPERFICI PERMEABILI**

PAVIMENTATA MQ: 0	PAVIMENTAZIONE:
-------------------	-----------------

**AREA DESTINATA ALLA BALNEAZIONE**

ATTIVITA':

**SUPERFICI IMPERMEABILI**

PAVIMENTATA MQ: 0	PAVIMENTAZIONE:
-------------------	-----------------

**SUPERFICI PERMEABILI**

PAVIMENTATA MQ: 0	PAVIMENTAZIONE:
-------------------	-----------------

N_OMBRELLONI: 0	ATTERRAGGIO NATANTI:
-----------------	----------------------

STATO:	LARGHEZZA: 0	LUNGHEZZA: 0
--------	--------------	--------------

**FOTO AREA DESTINATA ALLA BALNEAZIONE**



DATI PIANO ARENILE 1996	ESISTENTE DA PROGETTO UNITARIO:	DATI ULTIMA CONCESSIONE EDILIZIA:	INTERVENTO CON PROGETTO UNITARIO:
ESISTENTE:	STRUTTURE FISSE:	STRUTTURE FISSE:	4,1
INTERVENTO DIRETTO:	PAVIMENTAZIONI FISSE:	PAVIMENTAZIONI FISSE:	0
PROGETTO UNITARIO:	TOT. SUP. COPERTA:	TOT. SUP. COPERTA:	4,1



DATA
23/02/2004
RILEVATORI
GIUNCHI - MINGUZZI
AGGIORNAMENTO
<b>PAGINA 3</b>

CODICE STRUTTURA	05.112	
LOC	MARINA DI RAVENNA	
VIA	VIALE DELLE NAZIONI	
CIVICO	0 PARTE	
<b>CATASTO TERRENI RAVENNA</b>		
SEZIONE	FOGLIO	MAPPALE
0		

**ELEMENTI COSTITUENTI L'INSIEME**

DENOMINAZIONE	113	DESTINAZIONE D'USO	CAPANNO
---------------	-----	--------------------	---------

<b>CORPO A</b>	COD. EDI	72532		
DESTINAZIONE/USO:	MATERIALE :	LEGNO		
CAPANNO	TIPO COSTR:	PREFABBRICATA		
	COPERTURA:	UNA FALDA		
	INFISSI:	LEGNO		
	FINITURE:	FACCIA A VISTA		
SUP. COPERTA:	6 H:	2,9 COLORE1:	VERDE	2
SUP. PORTIC.:	0 H:	2,9 CONSERVAZIONE:	SUFFICIENTE	
STRUTTURA PORTICO:	REMOVIBILE	MATERIALE:	METALLO	



<b>CORPO B</b>	COD. EDI			
DESTINAZIONE/USO:	MATERIALE :			
	TIPO COSTR:			
	COPERTURA:			
	INFISSI:			
	FINITURE:			
SUP. COPERTA:	0 H:	0 COLORE1:		2
SUP. PORTIC.:	0 H:	0 CONSERVAZIONE:		
STRUTTURA PORTICO:		MATERIALE:		




<b>CORPO C</b>	COD. EDI			
DESTINAZIONE/USO:	MATERIALE :			
	TIPO COSTR:			
	COPERTURA:			
	INFISSI:			
	FINITURE:			
SUP. COPERTA:	0 H:	0 COLORE1:		2
SUP. PORTIC.:	0 H:	0 CONSERVAZIONE:		
STRUTTURA PORTICO:		MATERIALE:		



<b>CORPO D</b>	COD. EDI			
DESTINAZIONE/USO:	MATERIALE :			
	TIPO COSTR:			
	COPERTURA:			
	INFISSI:			
	FINITURE:			
SUP. COPERTA:	0 H:	0 COLORE1:		2
SUP. PORTIC.:	0 H:	0 CONSERVAZIONE:		
STRUTTURA PORTICO:		MATERIALE:		



DATA	 <b>COMUNE DI RAVENNA</b> AREA 6: PIANIFICAZIONE TERRITORIALE SERVIZIO PROGETTAZIONE URBANISTICA		CODICE STRUTTURA	05.113	
23/02/2004			LOC	MARINA DI RAVENNA	
RILEVATORI	<b>CENSIMENTO STRUTTURE ARENILE</b>			VIA	VIALE DELLE NAZIONI
GIUNCHI - MINGUZZI				CIVICO	0 PARTE
AGGIORNAMENTO	Pagina 2			ZONA PIANO ARENILE 96:	
	Pagina 3			<b>CATASTO TERRENI RAVENNA</b>	
<b>PAGINA 1</b>			SEZIONE	FOGLIO	MAPPALE
			0		

## ELEMENTI COSTITUENTI L'INSIEME

DENOMINAZIONE	013	DESTINAZIONE D'USO	CAPANNO
---------------	-----	--------------------	---------

<b>VINCOLI AMBIENTALI</b>	<b>DINAMICA COSTA</b>	STABILE	TRATTO:
---------------------------	-----------------------	---------	---------

PAESISTICO LR 31/2000  
 -L.R. 27/88  
 -L.R. 1497/39  
 -L.R. 1039/39  
 -L.R. 431/85

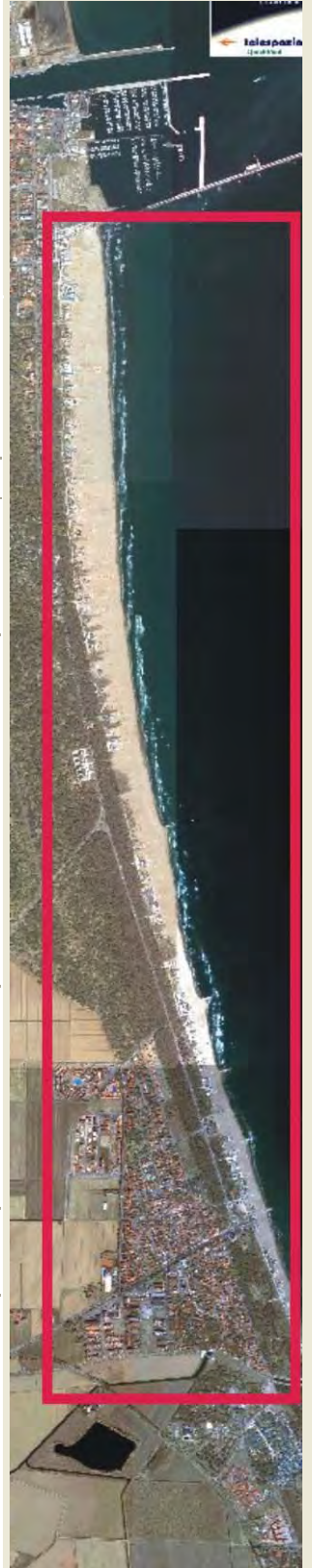
RNS  
 IDROGEOLOGICO  
 SIC  
 ZPS

**CONNESSIONE RETI**

CICLABILE >300ML  
 AUTOBUS <300ML  
 PARCHEGGI <300ML  
 AUTOSTRADA >10KM  
 STATALE >1KM  
 PROVINCIALE >1KM



TRATTO:
---------

**NOTE ZONA**

NOTE ZONA
-----------

**PRESENZA DI FILTRI E DIMENSIONAMENTO**

PINETA	ALTEZZA	0	LARGHEZZA	106,68
DUNA	ALTEZZA	0	LARGHEZZA	26,69
RECINZIONE	ALTEZZA	1,2	LARGHEZZA	0

**ACCESSIBILITA'**

PINETA DUNA RECINZ.	RETE METALLICA
<b>AREA RETROSTANTE</b>	<b>STATO:</b>
COTTEGES	SUFFICIENTE

**MATERIALE RECINZ.****ACCESSIBILITA' SPIAGGIA**

MODALITA'	NUMERO	PAVIMENTAZIONE	ACCESSI	CONCESSIONE
CARRABILE	2	STERRATO	TIPOLOGIA NON ESCLUSIVO	CONC.
PEDONALE	1	STERRATO	PROPIETA' DEM. FORESTALE	

**PROTEZIONE DELLA COSTA**

DIFESE A MARE PARALLELE  
 DIST. COSTA INTERASSE MATERIALE TIPO

DIFESE A MARE RADENTI  
 LUNGHEZZA 0 MATERIALE 0 TIPO 0

DIFESE A PENNELLO  
 LUNGHEZZA INTERASSE MATERIALE TIPO

**AREA DI PERTINENZA**

PROPIETA'	N° CONCES.	INIZIO	SCADENZA
CONCESSIONARIO	P.I.		
GESTORE			
<b>SUPERFICIE MQ.</b>	<b>DIMENSI</b>	<b>DISTANZA ALTRE CONCESSIONI</b>	
	FRONTE	PROFONDITA'	NORD SUD
<b>PROGETTO UNITARIO:</b>	DELIBERA	DEL	COMMIT:
OGGETTO			

**TITOLI EDILIZI RILASCIATI**

TITOLI EDILIZI RILASCIATI
---------------------------

**NOTE AREA DI PERTINENZA**

NOTE AREA DI PERTINENZA
-------------------------

DATA
23/02/2004
RILEVATORI
GIUNCHI - MINGUZZI
AGGIORNAMENTO
<b>PAGINA 2</b>

**COMUNE DI RAVENNA**  
 AREA 6: PIANIFICAZIONE TERRITORIALE  
 SERVIZIO PROGETTAZIONE URBANISTICA

**CENSIMENTO STRUTTURE ARENILE**

Pagina 1 Pagina 3

CODICE STRUTTURA	05.113	
LOC	MARINA DI RAVENNA	
VIA	VIALE DELLE NAZIONI	
CIVICO	0 PARTE	
<b>CATASTO TERRENI RAVENNA</b>		
SEZIONE	FOGLIO	MAPPALE
0		

**ELEMENTI COSTITUENTI L'INSIEME**

DENOMINAZIONE	013	DESTINAZIONE D'USO	CAPANNO
---------------	-----	--------------------	---------

**SCHEMA STATO CONCESSIONATO**

**SCHEMA STATO RILEVATO**

**AREA DI SUPPORTO ALLA BALNEAZIONE**

DESTINAZIONE D'USO	ACCESSIBILITA'
PARCHEGGIO MQ: 0	<input type="checkbox"/> PRESENZA DI BARRIERE ARCHITETTONICHE
VERDE MQ: 0	<input type="checkbox"/> PRESENZA DI DUNA IN AREA CONCESSIONATA
ATTREZ. SPORT. MQ: 0	DIST. DUNAEDIF. 0 SCHEDA: 05.806
SUP TEMPORANEE: 0,00	RECINZIONE AREA:

**FOTO AREA A SUPPORTO DELLA BALNEAZIONE**



**SUPERFICI IMPERMEABILI**

PAVIMENTATA MQ: 0	PAVIMENTAZIONE:
-------------------	-----------------

**SUPERFICI PERMEABILI**

PAVIMENTATA MQ: 0	PAVIMENTAZIONE:
-------------------	-----------------

N. CABINE: 0	STATO: SUFFICIENTE
--------------	--------------------

**AREA DESTINATA ALLA BALNEAZIONE**

ATTIVITA':

**FOTO AREA DESTINATA ALLA BALNEAZIONE**



**SUPERFICI IMPERMEABILI**

PAVIMENTATA MQ: 0	PAVIMENTAZIONE:
-------------------	-----------------

**SUPERFICI PERMEABILI**

PAVIMENTATA MQ: 0	PAVIMENTAZIONE:
-------------------	-----------------

N_OMBRELLONI: 0	ATTERRAGGIO NATANTI:
STATO:	LARGHEZZA: 0 LUNGHEZZA: 0

DATI PIANO ARENILE 1996	ESISTENTE DA PROGETTO UNITARIO:	DATI ULTIMA CONCESSIONE EDILIZIA:	INTERVENTO CON PROGETTO UNITARIO:
ESISTENTE:	STRUTTURE FISSE:	STRUTTURE FISSE:	8,1
INTERVENTO DIRETTO:	PAVIMENTAZIONI FISSE:	PAVIMENTAZIONI FISSE:	0
PROGETTO UNITARIO:	TOT. SUP. COPERTA:	TOT. SUP. COPERTA:	8,1



DATA
23/02/2004
RILEVATORI
GIUNCHI - MINGUZZI
AGGIORNAMENTO
<b>PAGINA 3</b>

CODICE STRUTTURA	05.113
LOC	MARINA DI RAVENNA
VIA	VIALE DELLE NAZIONI
CIVICO	0 PARTE

<b>CATASTO TERRENI RAVENNA</b>		
SEZIONE	FOGLIO	MAPPALE
0		

**ELEMENTI COSTITUENTI L'INSIEME**

DENOMINAZIONE	013	DESTINAZIONE D'USO	CAPANNO
---------------	-----	--------------------	---------

<b>CORPO A</b>	COD. EDI	72437				
DESTINAZIONE/USO:	MATERIALE :	LEGNO	CAPANNO SU PALI.			
CAPANNO	TIPO COSTR:	PREFABBRICATA				
	COPERTURA:	DUE FALDE				
	INFISSI:	LEGNO				
	FINITURE:	FACCIA A VISTA				
SUP. COPERTA:	7,83	H:	2,6	COLORE1:	VERDE	2
SUP. PORTIC.:	0	H:	0	CONSERVAZIONE:	SUFFICIENTE	
STRUTTURA PORTICO:		MATERIALE:				



<b>CORPO B</b>	COD. EDI					
DESTINAZIONE/USO:	MATERIALE :					
	TIPO COSTR:					
	COPERTURA:					
	INFISSI:					
	FINITURE:					
SUP. COPERTA:	0	H:	0	COLORE1:		2
SUP. PORTIC.:	0	H:	0	CONSERVAZIONE:		
STRUTTURA PORTICO:		MATERIALE:				




<b>CORPO C</b>	COD. EDI					
DESTINAZIONE/USO:	MATERIALE :					
	TIPO COSTR:					
	COPERTURA:					
	INFISSI:					
	FINITURE:					
SUP. COPERTA:	0	H:	0	COLORE1:		2
SUP. PORTIC.:	0	H:	0	CONSERVAZIONE:		
STRUTTURA PORTICO:		MATERIALE:				



<b>CORPO D</b>	COD. EDI					
DESTINAZIONE/USO:	MATERIALE :					
	TIPO COSTR:					
	COPERTURA:					
	INFISSI:					
	FINITURE:					
SUP. COPERTA:	0	H:	0	COLORE1:		2
SUP. PORTIC.:	0	H:	0	CONSERVAZIONE:		
STRUTTURA PORTICO:		MATERIALE:				



DATA	 <b>COMUNE DI RAVENNA</b> AREA 6: PIANIFICAZIONE TERRITORIALE SERVIZIO PROGETTAZIONE URBANISTICA		CODICE STRUTTURA	05.114	
23/02/2004			LOC	MARINA DI RAVENNA	
RILEVATORI	<b>CENSIMENTO STRUTTURE ARENILE</b>		VIA	VIALE DELLE NAZIONI	
GIUNCHI - MINGUZZI			CIVICO	0 PARTE	
AGGIORNAMENTO	Pagina 2		ZONA PIANO ARENILE 96:		
	Pagina 3		<b>CATASTO TERRENI RAVENNA</b>		
<b>PAGINA 1</b>			SEZIONE	FOGLIO	MAPPALE
			0		

## ELEMENTI COSTITUENTI L'INSIEME

DENOMINAZIONE	066	DESTINAZIONE D'USO	CAPANNO
---------------	-----	--------------------	---------

<b>VINCOLI AMBIENTALI</b>	<b>DINAMICA COSTA</b>	STABILE	TRATTO:
---------------------------	-----------------------	---------	---------

PAESISTICO LR 31/2000  
 -L.R. 27/88  
 -L.R. 1497/39  
 -L.R. 1039/39  
 -L.R. 431/85

RNS  
 IDROGEOLOGICO  
 SIC  
 ZPS

**CONNESSIONE RETI**

CICLABILE >300ML  
 AUTOBUS <300ML  
 PARCHEGGI <300ML  
 AUTOSTRADA >10KM  
 STATALE >1KM  
 PROVINCIALE >1KM



NOTE ZONA

## PRESENZA DI FILTRI E DIMENSIONAMENTO

PINETA	ALTEZZA	0	LARGHEZZA	106,68
DUNA	ALTEZZA	0	LARGHEZZA	26,69
RECINZIONE	ALTEZZA	1,2	LARGHEZZA	0

## ACCESSIBILITA'

PINETA DUNA RECINZ.  
 AREA RETROSTANTE  
 COTTEGES

## MATERIALE RECINZ.

RETE METALLICA  
 STATO:  
 SUFFICIENTE

## ACCESSIBILITA' SPIAGGIA

MODALITA'	NUMERO	PAVIMENTAZIONE	ACCESSI	CONCESSIONE
CARRABILE	2	STERRATO	TIPOLOGIA NON ESCLUSIVO	CONC.
PEDONALE	1	STERRATO	PROPRIETA' DEM. FORESTALE	

## PROTEZIONE DELLA COSTA

DIFESE A MARE PARALLELE  
 DIST. COSTA INTERASSE MATERIALE TIPO

DIFESE A MARE RADENTI  
 LUNGHEZZA 0 MATERIALE 0 TIPO 0

DIFESE A PENNELLO  
 LUNGHEZZA INTERASSE MATERIALE TIPO

## AREA DI PERTINENZA

PROPRIETA' N° CONCES. INIZIO SCADENZA

CONCESSIONARIO P.I.

GESTORE

SUPERFICIE MQ. DIMENSI DISTANZA ALTRE CONCESSIONI

FRONTE PROFONDITA' NORD SUD

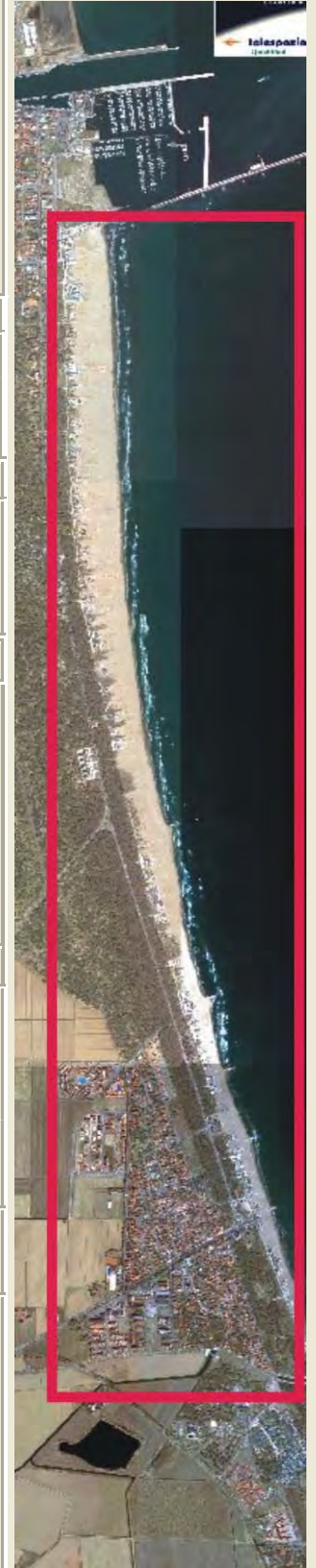
PROGETTO UNITARIO: DELIBERA DEL COMMIT:

OGGETTO


## TITOLI EDILIZI RILASCIATI

## NOTE AREA DI PERTINENZA

--	--



DATA
23/02/2004
RILEVATORI
GIUNCHI - MINGUZZI
AGGIORNAMENTO
<b>PAGINA 2</b>



# COMUNE DI RAVENNA

AREA 6: PIANIFICAZIONE TERRITORIALE  
SERVIZIO PROGETTAZIONE URBANISTICA

## CENSIMENTO STRUTTURE ARENILE

Pagina 1
Pagina 3

CODICE STRUTTURA	05.114	
LOC	MARINA DI RAVENNA	
VIA	VIALE DELLE NAZIONI	
CIVICO	0 PARTE	
<b>CATASTO TERRENI RAVENNA</b>		
SEZIONE	FOGLIO	MAPPALE
0		

**ELEMENTI COSTITUENTI L'INSIEME**

DENOMINAZIONE	066	DESTINAZIONE D'USO	CAPANNO
---------------	-----	--------------------	---------

**SCHEMA STATO CONCESSIONATO**

**SCHEMA STATO RILEVATO**

**AREA DI SUPPORTO ALLA BALNEAZIONE**

DESTINAZIONE D'USO	ACCESSIBILITA'
PARCHEGGIO MQ: 0	<input type="checkbox"/> PRESENZA DI BARRIERE ARCHITETTONICHE
VERDE MQ: 0	<input type="checkbox"/> PRESENZA DI DUNA IN AREA CONCESSIONATA
ATTREZ. SPORT. MQ: 0	DIST. DUNAEDIF. 0 SCHEDA: 05.806
SUP TEMPORANEE: 0,00	RECINZIONE AREA:

**FOTO AREA A SUPPORTO DELLA BALNEAZIONE**



**SUPERFICI IMPERMEABILI**

PAVIMENTATA MQ: 0	PAVIMENTAZIONE:
-------------------	-----------------

**SUPERFICI PERMEABILI**

PAVIMENTATA MQ: 0	PAVIMENTAZIONE:
-------------------	-----------------

N. CABINE: 0	STATO: SUFFICIENTE
--------------	--------------------

**AREA DESTINATA ALLA BALNEAZIONE**

ATTIVITA':	
<b>SUPERFICI IMPERMEABILI</b>	
PAVIMENTATA MQ: 0 PAVIMENTAZIONE:	
<b>SUPERFICI PERMEABILI</b>	
PAVIMENTATA MQ: 0 PAVIMENTAZIONE:	
N_OMBRELLONI: 0	ATTERRAGGIO NATANTI:
STATO:	LARGHEZZA: 0 LUNGHEZZA: 0

**FOTO AREA DESTINATA ALLA BALNEAZIONE**



<b>DATI PIANO ARENILE 1996</b>	<b>ESISTENTE DA PROGETTO UNITARIO:</b>	<b>DATI ULTIMA CONCESSIONE EDILIZIA:</b>	<b>INTERVENTO CON PROGETTO UNITARIO:</b>
ESISTENTE:	STRUTTURE FISSE:	STRUTTURE FISSE: 3,25	
INTERVENTO DIRETTO:	PAVIMENTAZIONI FISSE:	PAVIMENTAZIONI FISSE: 0	
PROGETTO UNITARIO:	TOT. SUP. COPERTA:	TOT. SUP. COPERTA: 3,25	



DATA
23/02/2004
RILEVATORI
GIUNCHI - MINGUZZI
AGGIORNAMENTO
<b>PAGINA 3</b>

CODICE STRUTTURA	05.114
LOC	MARINA DI RAVENNA
VIA	VIALE DELLE NAZIONI
CIVICO	0 PARTE

<b>CATASTO TERRENI RAVENNA</b>		
SEZIONE	FOGLIO	MAPPALE
0		

**ELEMENTI COSTITUENTI L'INSIEME**

DENOMINAZIONE	066	DESTINAZIONE D'USO	CAPANNO
---------------	-----	--------------------	---------

<b>CORPO A</b>	COD. EDI	72335	
DESTINAZIONE/USO:	MATERIALE :	LEGNO	COPERTURA IN ETERNIT.
CAPANNO	TIPO COSTR:	PREFABBRICATA	
	COPERTURA:	DUE FALDE	
	INFISSI:	LEGNO	
	FINITURE:	FACCIA A VISTA	
SUP. COPERTA:	3,1 H:	2,4 COLORE1:	AZZURRO 2
SUP. PORTIC.:	0 H:	0 CONSERVAZIONE:	INSUFFICIENTE
STRUTTURA PORTICO:		MATERIALE:	



<b>CORPO B</b>	COD. EDI		
DESTINAZIONE/USO:	MATERIALE :		
	TIPO COSTR:		
	COPERTURA:		
	INFISSI:		
	FINITURE:		
SUP. COPERTA:	0 H:	0 COLORE1:	2
SUP. PORTIC.:	0 H:	0 CONSERVAZIONE:	
STRUTTURA PORTICO:		MATERIALE:	




<b>CORPO C</b>	COD. EDI		
DESTINAZIONE/USO:	MATERIALE :		
	TIPO COSTR:		
	COPERTURA:		
	INFISSI:		
	FINITURE:		
SUP. COPERTA:	0 H:	0 COLORE1:	2
SUP. PORTIC.:	0 H:	0 CONSERVAZIONE:	
STRUTTURA PORTICO:		MATERIALE:	



<b>CORPO D</b>	COD. EDI		
DESTINAZIONE/USO:	MATERIALE :		
	TIPO COSTR:		
	COPERTURA:		
	INFISSI:		
	FINITURE:		
SUP. COPERTA:	0 H:	0 COLORE1:	2
SUP. PORTIC.:	0 H:	0 CONSERVAZIONE:	
STRUTTURA PORTICO:		MATERIALE:	



DATA	 <b>COMUNE DI RAVENNA</b> AREA 6: PIANIFICAZIONE TERRITORIALE SERVIZIO PROGETTAZIONE URBANISTICA		CODICE STRUTTURA	05.115	
02/03/2004			LOC	MARINA DI RAVENNA	
RILEVATORI	<b>CENSIMENTO STRUTTURE ARENILE</b>		VIA	VIALE DELLE NAZIONI	
GIUNCHI - MINGUZZI			CIVICO	0 PARTE	
AGGIORNAMENTO	Pagina 2		ZONA PIANO ARENILE 96:		
	Pagina 3		<b>CATASTO TERRENI RAVENNA</b>		
<b>PAGINA 1</b>			SEZIONE	FOGLIO	MAPPALE
			0		

## ELEMENTI COSTITUENTI L'INSIEME

DENOMINAZIONE	121	DESTINAZIONE D'USO	CAPANNO
---------------	-----	--------------------	---------

<b>VINCOLI AMBIENTALI</b>	<b>DINAMICA COSTA</b>	EROSIONE	TRATTO:
---------------------------	-----------------------	----------	---------

PAESISTICO LR 31/2000  
 -L.R. 27/88  
 -L.R. 1497/39  
 -L.R. 1039/39  
 -L.R. 431/85

RNS  
 IDROGEOLOGICO  
 SIC  
 ZPS

**CONNESSIONE RETI**

CICLABILE >300ML  
 AUTOBUS <300ML  
 PARCHEGGI <300ML  
 AUTOSTRADA >10KM  
 STATALE >1KM  
 PROVINCIALE >1KM



TRATTO:

**NOTE ZONA****PRESENZA DI FILTRI E DIMENSIONAMENTO**

PINETA	ALTEZZA	0	LARGHEZZA	70,84
DUNA	ALTEZZA	0	LARGHEZZA	21,19
RECINZIONE	ALTEZZA	1,2	LARGHEZZA	0

**ACCESSIBILITA'**

PINETA DUNA RECINZ.  
**AREA RETROSTANTE**  
 EDIFICATO

**MATERIALE RECINZ.**

RETE METALLICA  
**STATO:**  
 SUFFICIENTE

**ACCESSIBILITA' SPIAGGIA**

MODALITA'	NUMERO	PAVIMENTAZIONE	ACCESSI	CONCESSIONE
CARRABILE	2	STERRATO	TIPOLOGIA NON ESCLUSIVO	CONC.
PEDONALE	0		PROPIETA' DEM. FORESTALE	

**PROTEZIONE DELLA COSTA**

DIFESE A MARE PARALLELE  
 DIST. COSTA INTERASSE MATERIALE TIPO

DIFESE A MARE RADENTI  
 LUNGHEZZA 0 MATERIALE 0 TIPO 0

DIFESE A PENNELLO  
 LUNGHEZZA INTERASSE MATERIALE TIPO

**AREA DI PERTINENZA**

PROPIETA' N° CONCES. INIZIO SCADENZA

CONCESSIONARIO P.I.

GESTORE

SUPERFICIE MQ. DIMENSI DISTANZA ALTRE CONCESSIONI

FRONTE PROFONDITA' NORD SUD

PROGETTO UNITARIO: DELIBERA DEL COMMIT:

OGGETTO

**TITOLI EDILIZI RILASCIATI****NOTE AREA DI PERTINENZA**

DATA
02/03/2004
RILEVATORI
GIUNCHI - MINGUZZI
AGGIORNAMENTO
<b>PAGINA 2</b>



# COMUNE DI RAVENNA

AREA 6: PIANIFICAZIONE TERRITORIALE  
SERVIZIO PROGETTAZIONE URBANISTICA

## CENSIMENTO STRUTTURE ARENILE

Pagina 1
Pagina 3

CODICE STRUTTURA	05.115	
LOC	MARINA DI RAVENNA	
VIA	VIALE DELLE NAZIONI	
CIVICO	0 PARTE	
<b>CATASTO TERRENI RAVENNA</b>		
SEZIONE	FOGLIO	MAPPALE
0		

**ELEMENTI COSTITUENTI L'INSIEME**

DENOMINAZIONE	121	DESTINAZIONE D'USO	CAPANNO
---------------	-----	--------------------	---------

**SCHEMA STATO CONCESSIONATO**

**SCHEMA STATO RILEVATO**

**AREA DI SUPPORTO ALLA BALNEAZIONE**

DESTINAZIONE D'USO	ACCESSIBILITA'
PARCHEGGIO MQ: 0	<input type="checkbox"/> PRESENZA DI BARRIERE ARCHITETTONICHE
VERDE MQ: 0	<input type="checkbox"/> PRESENZA DI DUNA IN AREA CONCESSIONATA
ATTREZ. SPORT. MQ: 0	DIST. DUNA EDIF. 0 SCHEDA: 05.809
SUP TEMPORANEE: 0,00	RECINZIONE AREA:

**FOTO AREA A SUPPORTO DELLA BALNEAZIONE**



N. CABINE: 0 STATO: SUFFICIENTE

**SUPERFICI IMPERMEABILI**

PAVIMENTATA MQ: 0 PAVIMENTAZIONE:

**SUPERFICI PERMEABILI**

PAVIMENTATA MQ: 0 PAVIMENTAZIONE:

**AREA DESTINATA ALLA BALNEAZIONE**

ATTIVITA':

**SUPERFICI IMPERMEABILI**

PAVIMENTATA MQ: 0 PAVIMENTAZIONE:

**SUPERFICI PERMEABILI**

PAVIMENTATA MQ: 0 PAVIMENTAZIONE:

N\_OMBRELLONI: 0 ATTERRAGGIO NATANTI:

STATO: LARGHEZZA: 0 LUNGHEZZA: 0

**FOTO AREA DESTINATA ALLA BALNEAZIONE**



DATI PIANO ARENILE 1996	ESISTENTE DA PROGETTO UNITARIO:	DATI ULTIMA CONCESSIONE EDILIZIA:	INTERVENTO CON PROGETTO UNITARIO:
ESISTENTE:	STRUTTURE FISSE:	STRUTTURE FISSE:	4,9
INTERVENTO DIRETTO:	PAVIMENTAZIONI FISSE:	PAVIMENTAZIONI FISSE:	0
PROGETTO UNITARIO:	TOT. SUP. COPERTA:	TOT. SUP. COPERTA:	4,9



DATA
02/03/2004
RILEVATORI
GIUNCHI - MINGUZZI
AGGIORNAMENTO
<b>PAGINA 3</b>

CODICE STRUTTURA	05.115	
LOC	MARINA DI RAVENNA	
VIA	VIALE DELLE NAZIONI	
CIVICO	0 PARTE	
<b>CATASTO TERRENI RAVENNA</b>		
SEZIONE	FOGLIO	MAPPALE
0		

**ELEMENTI COSTITUENTI L'INSIEME**

DENOMINAZIONE	121	DESTINAZIONE D'USO	CAPANNO
---------------	-----	--------------------	---------

<b>CORPO A</b>	COD. EDI	9997				
DESTINAZIONE/USO:	MATERIALE :	LEGNO	PORTICATO CON PALI IN CEMENTO CON COPERTURA IN CANNICCIATO			
CAPANNO	TIPO COSTR:	PREFABBRICATA				
	COPERTURA:	DUE FALDE				
	INFISSI:	LEGNO				
	FINITURE:	FACCIA A VISTA				
SUP. COPERTA:	9,95	H:	2,8	COLORE1:	AZZURRO	2
SUP. PORTIC.:	0	H:	2	CONSERVAZIONE:	SUFFICIENTE	
STRUTTURA PORTICO:	FISSA	MATERIALE:	CEMENTO ARMATO			



<b>CORPO B</b>	COD. EDI					
DESTINAZIONE/USO:	MATERIALE :					
	TIPO COSTR:					
	COPERTURA:					
	INFISSI:					
	FINITURE:					
SUP. COPERTA:	0	H:	0	COLORE1:		2
SUP. PORTIC.:	0	H:	0	CONSERVAZIONE:		
STRUTTURA PORTICO:		MATERIALE:				




<b>CORPO C</b>	COD. EDI					
DESTINAZIONE/USO:	MATERIALE :					
	TIPO COSTR:					
	COPERTURA:					
	INFISSI:					
	FINITURE:					
SUP. COPERTA:	0	H:	0	COLORE1:		2
SUP. PORTIC.:	0	H:	0	CONSERVAZIONE:		
STRUTTURA PORTICO:		MATERIALE:				



<b>CORPO D</b>	COD. EDI					
DESTINAZIONE/USO:	MATERIALE :					
	TIPO COSTR:					
	COPERTURA:					
	INFISSI:					
	FINITURE:					
SUP. COPERTA:	0	H:	0	COLORE1:		2
SUP. PORTIC.:	0	H:	0	CONSERVAZIONE:		
STRUTTURA PORTICO:		MATERIALE:				



SUPERFICI TOTALI:	COPERTA:	4,9	PAVIM. IMPERM:	0	PAVIM. PERM:	0	STRUT TEMPORANEE:	0,00
-------------------	----------	-----	----------------	---	--------------	---	-------------------	------

DATA	 <b>COMUNE DI RAVENNA</b> AREA 6: PIANIFICAZIONE TERRITORIALE SERVIZIO PROGETTAZIONE URBANISTICA		CODICE STRUTTURA	05.116	
02/03/2004			LOC	MARINA DI RAVENNA	
RILEVATORI	<b>CENSIMENTO STRUTTURE ARENILE</b>			VIA	VIALE DELLE NAZIONI
GIUNCHI - MINGUZZI				CIVICO	0 PARTE
AGGIORNAMENTO	Pagina 2			ZONA PIANO ARENILE 96:	
	Pagina 3			<b>CATASTO TERRENI RAVENNA</b>	
<b>PAGINA 1</b>			SEZIONE	FOGLIO	MAPPALE
			0		

## ELEMENTI COSTITUENTI L'INSIEME

DENOMINAZIONE	055	DESTINAZIONE D'USO	CAPANNO
---------------	-----	--------------------	---------

<b>VINCOLI AMBIENTALI</b>	<b>DINAMICA COSTA</b>	EROSIONE	TRATTO:
---------------------------	-----------------------	----------	---------

PAESISTICO LR 31/2000  
 -L.R. 27/88  
 -L.R. 1497/39  
 -L.R. 1039/39  
 -L.R. 431/85

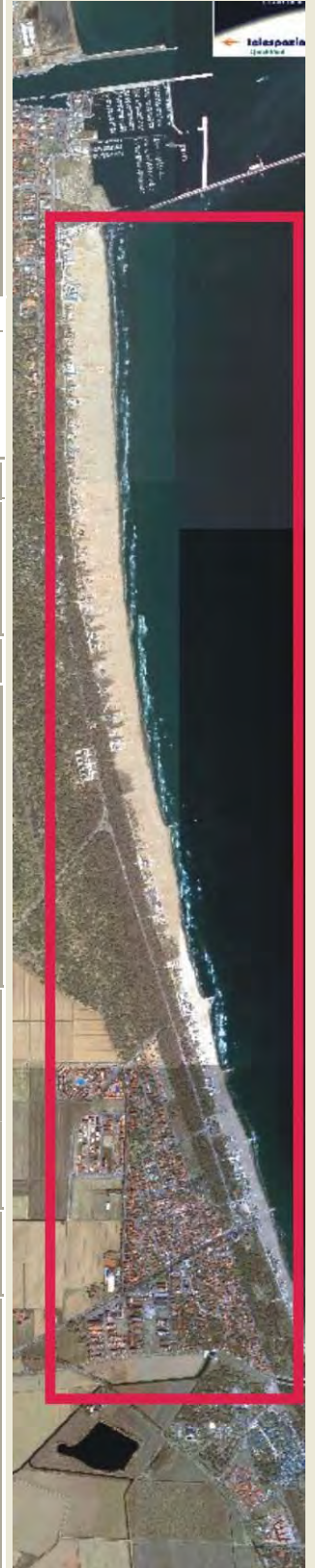
RNS  
 IDROGEOLOGICO  
 SIC  
 ZPS

**CONNESSIONE RETI**

CICLABILE >300ML  
 AUTOBUS <300ML  
 PARCHEGGI <300ML  
 AUTOSTRADA >10KM  
 STATALE >1KM  
 PROVINCIALE >1KM



TRATTO:



NOTE ZONA

## PRESENZA DI FILTRI E DIMENSIONAMENTO

PINETA	ALTEZZA	0	LARGHEZZA	70,84
DUNA	ALTEZZA	0	LARGHEZZA	16,44
RECINZIONE	ALTEZZA	1,2	LARGHEZZA	0

## ACCESSIBILITA'

PINETA DUNA RECINZ.  
**AREA RETROSTANTE**  
 EDIFICATO

## MATERIALE RECINZ.

RETE METALLICA  
**STATO:**  
 SUFFICIENTE

## ACCESSIBILITA' SPIAGGIA

MODALITA'	NUMERO	PAVIMENTAZIONE	ACCESSI	CONCESSIONE
CARRABILE	2	STERRATO	TIPOLOGIA NON ESCLUSIVO	CONC.
PEDONALE	0		PROPIETA' DEM. FORESTALE	

## PROTEZIONE DELLA COSTA

DIFESE A MARE PARALLELE  
 DIST. COSTA INTERASSE MATERIALE TIPO

DIFESE A MARE RADENTI  
 LUNGHEZZA 0 MATERIALE 0 TIPO 0

DIFESE A PENNELLO  
 LUNGHEZZA INTERASSE MATERIALE TIPO

## AREA DI PERTINENZA

PROPIETA' N° CONCES. INIZIO SCADENZA

CONCESSIONARIO P.I.

GESTORE

SUPERFICIE MQ. DIMENSI DISTANZA ALTRE CONCESSIONI

FRONTE PROFONDITA' NORD SUD

PROGETTO UNITARIO: DELIBERA DEL COMMIT:


OGGETTO

## TITOLI EDILIZI RILASCIATI

## NOTE AREA DI PERTINENZA

--	--

DATA
02/03/2004
RILEVATORI
GIUNCHI - MINGUZZI
AGGIORNAMENTO
<b>PAGINA 2</b>



# COMUNE DI RAVENNA

AREA 6: PIANIFICAZIONE TERRITORIALE  
SERVIZIO PROGETTAZIONE URBANISTICA

## CENSIMENTO STRUTTURE ARENILE

Pagina 1
Pagina 3

CODICE STRUTTURA	05.116	
LOC	MARINA DI RAVENNA	
VIA	VIALE DELLE NAZIONI	
CIVICO	0 PARTE	
<b>CATASTO TERRENI RAVENNA</b>		
SEZIONE	FOGLIO	MAPPALE
0		

**ELEMENTI COSTITUENTI L'INSIEME**

DENOMINAZIONE	055	DESTINAZIONE D'USO	CAPANNO
---------------	-----	--------------------	---------

**SCHEMA STATO CONCESSIONATO**

**SCHEMA STATO RILEVATO**

**AREA DI SUPPORTO ALLA BALNEAZIONE**

DESTINAZIONE D'USO	ACCESSIBILITA'
PARCHEGGIO MQ: 0	<input type="checkbox"/> PRESENZA DI BARRIERE ARCHITETTONICHE
VERDE MQ: 0	<input type="checkbox"/> PRESENZA DI DUNA IN AREA CONCESSIONATA
ATTREZ. SPORT. MQ: 0	DIST. DUNA EDIF. 0 SCHEDA: 05.809
SUP TEMPORANEE: 0,00	RECINZIONE AREA:



**SUPERFICI IMPERMEABILI**

PAVIMENTATA MQ: 0	PAVIMENTAZIONE:
-------------------	-----------------

**SUPERFICI PERMEABILI**

PAVIMENTATA MQ: 0	PAVIMENTAZIONE:
-------------------	-----------------

N. CABINE: 0 STATO: SUFFICIENTE

**AREA DESTINATA ALLA BALNEAZIONE**


ATTIVITA':	
<b>SUPERFICI IMPERMEABILI</b>	
PAVIMENTATA MQ: 0 PAVIMENTAZIONE:	
<b>SUPERFICI PERMEABILI</b>	
PAVIMENTATA MQ: 0 PAVIMENTAZIONE:	
N_OMBRELLONI: 0	ATTERRAGGIO NATANTI:
STATO:	LARGHEZZA: 0 LUNGHEZZA: 0



DATI PIANO ARENILE 1996	ESISTENTE DA PROGETTO UNITARIO:	DATI ULTIMA CONCESSIONE EDILIZIA:	INTERVENTO CON PROGETTO UNITARIO:
ESISTENTE:	STRUTTURE FISSE:	STRUTTURE FISSE:	5,92
INTERVENTO DIRETTO:	PAVIMENTAZIONI FISSE:	PAVIMENTAZIONI FISSE:	0
PROGETTO UNITARIO:	TOT. SUP. COPERTA:	TOT. SUP. COPERTA:	5,92



DATA
02/03/2004
RILEVATORI
GIUNCHI - MINGUZZI
AGGIORNAMENTO
<b>PAGINA 3</b>



# COMUNE DI RAVENNA

AREA 6: PIANIFICAZIONE TERRITORIALE E SERVIZIO PROGETTAZIONE URBANISTICA

## CENSIMENTO STRUTTURE ARENILE

Pagina 1
Pagina 2

CODICE STRUTTURA	05.116	
LOC	MARINA DI RAVENNA	
VIA	VIALE DELLE NAZIONI	
CIVICO	0 PARTE	
<b>CATASTO TERRENI RAVENNA</b>		
SEZIONE	FOGLIO	MAPPALE
0		

**ELEMENTI COSTITUENTI L'INSIEME**

DENOMINAZIONE	055	DESTINAZIONE D'USO	CAPANNO
---------------	-----	--------------------	---------

<b>CORPO A</b>	COD. EDI	99998		
DESTINAZIONE/USO:	MATERIALE :	LEGNO		
CAPANNO	TIPO COSTR:	PREFABBRICATA		
	COPERTURA:	DUE FALDE		
	INFISSI:	LEGNO		
	FINITURE:	FACCIA A VISTA		
SUP. COPERTA:	7,58 H:	3 COLORE1:	BLU	2
SUP. PORTIC.:	0 H:	0 CONSERVAZIONE:	SUFFICIENTE	
STRUTTURA PORTICO:		MATERIALE:		



<b>CORPO B</b>	COD. EDI			
DESTINAZIONE/USO:	MATERIALE :			
	TIPO COSTR:			
	COPERTURA:			
	INFISSI:			
	FINITURE:			
SUP. COPERTA:	0 H:	0 COLORE1:		2
SUP. PORTIC.:	0 H:	0 CONSERVAZIONE:		
STRUTTURA PORTICO:		MATERIALE:		




<b>CORPO C</b>	COD. EDI			
DESTINAZIONE/USO:	MATERIALE :			
	TIPO COSTR:			
	COPERTURA:			
	INFISSI:			
	FINITURE:			
SUP. COPERTA:	0 H:	0 COLORE1:		2
SUP. PORTIC.:	0 H:	0 CONSERVAZIONE:		
STRUTTURA PORTICO:		MATERIALE:		



<b>CORPO D</b>	COD. EDI			
DESTINAZIONE/USO:	MATERIALE :			
	TIPO COSTR:			
	COPERTURA:			
	INFISSI:			
	FINITURE:			
SUP. COPERTA:	0 H:	0 COLORE1:		2
SUP. PORTIC.:	0 H:	0 CONSERVAZIONE:		
STRUTTURA PORTICO:		MATERIALE:		



SUPERFICI TOTALI:	COPERTA:	5,92	PAVIM. IMPERM:	0	PAVIM. PERM:	0	STRUT TEMPORANEE:	0,00
-------------------	----------	------	----------------	---	--------------	---	-------------------	------

DATA	 <b>COMUNE DI RAVENNA</b> AREA 6: PIANIFICAZIONE TERRITORIALE SERVIZIO PROGETTAZIONE URBANISTICA		CODICE STRUTTURA	05.117	
02/03/2004			LOC	MARINA DI RAVENNA	
RILEVATORI	<b>CENSIMENTO STRUTTURE ARENILE</b>			VIA	VIALE DELLE NAZIONI
GIUNCHI - MINGUZZI				CIVICO	0 PARTE
AGGIORNAMENTO	Pagina 2			ZONA PIANO ARENILE 96:	
	Pagina 3			<b>CATASTO TERRENI RAVENNA</b>	
<b>PAGINA 1</b>			SEZIONE	FOGLIO	MAPPALE
			0		

## ELEMENTI COSTITUENTI L'INSIEME

DENOMINAZIONE	004	DESTINAZIONE D'USO	CAPANNO
---------------	-----	--------------------	---------

<b>VINCOLI AMBIENTALI</b>	<b>DINAMICA COSTA</b>	EROSIONE	TRATTO:
---------------------------	-----------------------	----------	---------

PAESISTICO LR 31/2000  
 -L.R. 27/88  
 -L.R. 1497/39  
 -L.R. 1039/39  
 -L.R. 431/85

RNS  
 IDROGEOLOGICO  
 SIC  
 ZPS

**CONNESSIONE RETI**

CICLABILE >300ML  
 AUTOBUS <300ML  
 PARCHEGGI <300ML  
 AUTOSTRADA >10KM  
 STATALE >1KM  
 PROVINCIALE >1KM



TRATTO:
---------

**NOTE ZONA**

NOTE ZONA
-----------

**PRESENZA DI FILTRI E DIMENSIONAMENTO**

PINETA	ALTEZZA	0	LARGHEZZA	64,79
DUNA	ALTEZZA	0	LARGHEZZA	0
RECINZIONE	ALTEZZA	1,2	LARGHEZZA	0

**ACCESSIBILITA'**

PINETA RECINZIONE	RETE METALLICA
<b>AREA RETROSTANTE</b>	<b>STATO:</b>
EDIFICATO	SUFFICIENTE

**MATERIALE RECINZ.****ACCESSIBILITA' SPIAGGIA**

MODALITA'	NUMERO	PAVIMENTAZIONE	ACCESSI	CONCESSIONE
CARRABILE	2	STERRATO	TIPOLOGIA NON ESCLUSIVO	CONC.
PEDONALE	0		PROPIETA' DEM. FORESTALE	

**PROTEZIONE DELLA COSTA**

DIFESE A MARE PARALLELE  
 DIST. COSTA INTERASSE MATERIALE TIPO

DIFESE A MARE RADENTI  
 LUNGHEZZA 0 MATERIALE 0 TIPO 0

DIFESE A PENNELLO  
 LUNGHEZZA INTERASSE MATERIALE TIPO

**AREA DI PERTINENZA**

PROPIETA'	N° CONCES.	INIZIO	SCADENZA
CONCESSIONARIO	P.I.		
GESTORE			
<b>SUPERFICIE MQ.</b>	<b>DIMENSI</b>	<b>DISTANZA ALTRE CONCESSIONI</b>	
	FRONTE	PROFONDITA'	NORD SUD
<b>PROGETTO UNITARIO:</b>	DELIBERA	DEL	COMMIT:
OGGETTO			

**TITOLI EDILIZI RILASCIATI**

TITOLI EDILIZI RILASCIATI
---------------------------

**NOTE AREA DI PERTINENZA**

NOTE AREA DI PERTINENZA
-------------------------

DATA
02/03/2004
RILEVATORI
GIUNCHI - MINGUZZI
AGGIORNAMENTO
<b>PAGINA 2</b>


**COMUNE DI RAVENNA**  
 AREA 6: PIANIFICAZIONE TERRITORIALE  
 SERVIZIO PROGETTAZIONE URBANISTICA

**CENSIMENTO STRUTTURE ARENILE**

Pagina 1
Pagina 3

CODICE STRUTTURA	05.117	
LOC	MARINA DI RAVENNA	
VIA	VIALE DELLE NAZIONI	
CIVICO	0 PARTE	
<b>CATASTO TERRENI RAVENNA</b>		
SEZIONE	FOGLIO	MAPPALE
0		

**ELEMENTI COSTITUENTI L'INSIEME**

DENOMINAZIONE	004	DESTINAZIONE D'USO	CAPANNO
---------------	-----	--------------------	---------

**SCHEMA STATO CONCESSIONATO**

**SCHEMA STATO RILEVATO**

**AREA DI SUPPORTO ALLA BALNEAZIONE**

DESTINAZIONE D'USO	ACCESSIBILITA'
PARCHEGGIO MQ: 0	<input type="checkbox"/> PRESENZA DI BARRIERE ARCHITETTONICHE
VERDE MQ: 0	<input type="checkbox"/> PRESENZA DI DUNA IN AREA CONCESSIONATA
ATTREZ. SPORT. MQ: 0	DIST. DUNA EDIF. / SCHEDA: /
SUP TEMPORANEE: 0,00	RECINZIONE AREA:

**FOTO AREA A SUPPORTO DELLA BALNEAZIONE**



N. CABINE: 0 STATO: SUFFICIENTE

**SUPERFICI IMPERMEABILI**

PAVIMENTATA MQ: 0 PAVIMENTAZIONE:

**SUPERFICI PERMEABILI**

PAVIMENTATA MQ: 0 PAVIMENTAZIONE:

**AREA DESTINATA ALLA BALNEAZIONE**

ATTIVITA':

**SUPERFICI IMPERMEABILI**

PAVIMENTATA MQ: 0 PAVIMENTAZIONE:

**SUPERFICI PERMEABILI**

PAVIMENTATA MQ: 0 PAVIMENTAZIONE:

N\_OMBRELLONI: 0 ATTERRAGGIO NATANTI:

STATO: LARGHEZZA: 0 LUNGHEZZA: 0

**FOTO AREA DESTINATA ALLA BALNEAZIONE**



<b>DATI PIANO ARENILE 1996</b>	<b>ESISTENTE DA PROGETTO UNITARIO:</b>	<b>DATI ULTIMA CONCESSIONE EDILIZIA:</b>	<b>INTERVENTO CON PROGETTO UNITARIO:</b>
ESISTENTE:	STRUTTURE FISSE:	STRUTTURE FISSE:	4,15
INTERVENTO DIRETTO:	PAVIMENTAZIONI FISSE:	PAVIMENTAZIONI FISSE:	0
PROGETTO UNITARIO:	TOT. SUP. COPERTA:	TOT. SUP. COPERTA:	4,15



DATA
02/03/2004
RILEVATORI
GIUNCHI - MINGUZZI
AGGIORNAMENTO
<b>PAGINA 3</b>


**COMUNE DI RAVENNA**  
 AREA 6: PIANIFICAZIONE TERRITORIALE E  
 SERVIZIO PROGETTAZIONE URBANISTICA

**CENSIMENTO STRUTTURE ARENILE**

CODICE STRUTTURA	05.117
LOC	MARINA DI RAVENNA
VIA	VIALE DELLE NAZIONI
CIVICO	0 PARTE

<b>CATASTO TERRENI RAVENNA</b>		
SEZIONE	FOGLIO	MAPPALE
0		

**ELEMENTI COSTITUENTI L'INSIEME**

DENOMINAZIONE	004	DESTINAZIONE D'USO	CAPANNO
---------------	-----	--------------------	---------

<b>CORPO A</b>		<b>COD. EDI</b>	72438
DESTINAZIONE/USO:	MATERIALE :	LEGNO	
CAPANNO	TIPO COSTR:	PREFABBRICATA	
	COPERTURA:	DUE FALDE	
	INFISSI:	LEGNO	
	FINITURE:	FACCIA A VISTA	
SUP. COPERTA:	4,94 H:	2,5	COLORE1: BIANCO 2
SUP. PORTIC.:	0 H:	0	CONSERVAZIONE: SUFFICIENTE
STRUTTURA PORTICO:		MATERIALE:	



<b>CORPO B</b>		<b>COD. EDI</b>	
DESTINAZIONE/USO:	MATERIALE :		
	TIPO COSTR:		
	COPERTURA:		
	INFISSI:		
	FINITURE:		
SUP. COPERTA:	0 H:	0	COLORE1: 2
SUP. PORTIC.:	0 H:	0	CONSERVAZIONE:
STRUTTURA PORTICO:		MATERIALE:	




<b>CORPO C</b>		<b>COD. EDI</b>	
DESTINAZIONE/USO:	MATERIALE :		
	TIPO COSTR:		
	COPERTURA:		
	INFISSI:		
	FINITURE:		
SUP. COPERTA:	0 H:	0	COLORE1: 2
SUP. PORTIC.:	0 H:	0	CONSERVAZIONE:
STRUTTURA PORTICO:		MATERIALE:	



<b>CORPO D</b>		<b>COD. EDI</b>	
DESTINAZIONE/USO:	MATERIALE :		
	TIPO COSTR:		
	COPERTURA:		
	INFISSI:		
	FINITURE:		
SUP. COPERTA:	0 H:	0	COLORE1: 2
SUP. PORTIC.:	0 H:	0	CONSERVAZIONE:
STRUTTURA PORTICO:		MATERIALE:	



DATA	 <b>COMUNE DI RAVENNA</b> AREA 6: PIANIFICAZIONE TERRITORIALE SERVIZIO PROGETTAZIONE URBANISTICA		CODICE STRUTTURA	05.118	
02/03/2004			LOC	MARINA DI RAVENNA	
RILEVATORI	<b>CENSIMENTO STRUTTURE ARENILE</b>			VIA	VIALE DELLE NAZIONI
GIUNCHI - MINGUZZI				CIVICO	0 PARTE
AGGIORNAMENTO	Pagina 2			ZONA PIANO ARENILE 96:	
	Pagina 3			<b>CATASTO TERRENI RAVENNA</b>	
<b>PAGINA 1</b>			SEZIONE	FOGLIO	MAPPALE
			0		

## ELEMENTI COSTITUENTI L'INSIEME

DENOMINAZIONE	038	DESTINAZIONE D'USO	CAPANNO
---------------	-----	--------------------	---------

<b>VINCOLI AMBIENTALI</b>		<b>DINAMICA COSTA</b>	EROSIONE	TRATTO:
<input checked="" type="checkbox"/> PAESISTICO LR 31/2000	<input type="checkbox"/> RNS	<b>CONNESSIONE RETI</b>		
-L.R. 27/88	<input checked="" type="checkbox"/> IDROGEOLOGICO	CICLABILE >300ML		
-L.R. 1497/39	<input type="checkbox"/> SIC	AUTOBUS <300ML		
-L.R. 1039/39	<input type="checkbox"/> ZPS	PARCHEGGI <300ML		
-L.R. 431/85		AUTOSTRADA >10KM		
<b>NOTE ZONA</b>		STATALE >1KM		
		PROVINCIALE >1KM		

<b>PRESENZA DI FILTRI E DIMENSIONAMENTO</b>				<b>ACCESSIBILITA'</b>	<b>MATERIALE RECINZ.</b>	
PINETA	ALTEZZA	0	LARGHEZZA	71,08	PINETA DUNA RECINZ.	RETE METALLICA
DUNA	ALTEZZA	0	LARGHEZZA	19,28	<b>AREA RETROSTANTE</b>	<b>STATO:</b>
RECINZIONE	ALTEZZA	1,2	LARGHEZZA	0	CAMPEGGIO	SUFFICIENTE

## ACCESSIBILITA' SPIAGGIA

<b>MODALITA'</b>	<b>NUMERO</b>	<b>PAVIMENTAZIONE</b>	<b>ACCESSI</b>	<b>CONCESSIONE</b>
CARRABILE	2	STERRATO	TIPOLOGIA	NON ESCLUSIVO CONC.
PEDONALE	0		PROPIETA'	DEM. FORESTALE

## PROTEZIONE DELLA COSTA

<input type="checkbox"/> DIFESE A MARE PARALLELE			
DIST. COSTA	INTERASSE	MATERIALE	TIPO
<input type="checkbox"/> DIFESE A MARE RADENTI			
LUNGHEZZA	0	MATERIALE	0 TIPO
<input type="checkbox"/> DIFESE A PENNELLO			
LUNGHEZZA	INTERASSE	MATERIALE	TIPO

## AREA DI PERTINENZA

PROPIETA'	N° CONCES.	INIZIO	SCADENZA
CONCESSIONARIO	P.I.		
GESTORE			
<b>SUPERFICIE MQ.</b>	<b>DIMENSI</b>	<b>DISTANZA ALTRE CONCESSIONI</b>	
	FRONTE	PROFONDITA'	NORD SUD
<b>PROGETTO UNITARIO:</b>	DELIBERA	DEL	COMMIT:
OGGETTO			

## TITOLI EDILIZI RILASCIATI

## NOTE AREA DI PERTINENZA

--	--

DATA
02/03/2004
RILEVATORI
GIUNCHI - MINGUZZI
AGGIORNAMENTO
<b>PAGINA 2</b>



# COMUNE DI RAVENNA

AREA 6: PIANIFICAZIONE TERRITORIALE  
SERVIZIO PROGETTAZIONE URBANISTICA

## CENSIMENTO STRUTTURE ARENILE

Pagina 1
Pagina 3

CODICE STRUTTURA	05.118	
LOC	MARINA DI RAVENNA	
VIA	VIALE DELLE NAZIONI	
CIVICO	0 PARTE	
<b>CATASTO TERRENI RAVENNA</b>		
SEZIONE	FOGLIO	MAPPALE
0		

**ELEMENTI COSTITUENTI L'INSIEME**

DENOMINAZIONE	038	DESTINAZIONE D'USO	CAPANNO
---------------	-----	--------------------	---------

**SCHEMA STATO CONCESSIONATO**

**SCHEMA STATO RILEVATO**

**AREA DI SUPPORTO ALLA BALNEAZIONE**

DESTINAZIONE D'USO	ACCESSIBILITA'
PARCHEGGIO MQ: 0	<input type="checkbox"/> PRESENZA DI BARRIERE ARCHITETTONICHE
VERDE MQ: 0	<input type="checkbox"/> PRESENZA DI DUNA IN AREA CONCESSIONATA
ATTREZ. SPORT. MQ: 0	DIST. DUNA EDIF. 0 SCHEDA: 05.811
SUP TEMPORANEE: 0,00	RECINZIONE AREA:

**FOTO AREA A SUPPORTO DELLA BALNEAZIONE**



N. CABINE: 0 STATO: SUFFICIENTE

**SUPERFICI IMPERMEABILI**

PAVIMENTATA MQ: 0 PAVIMENTAZIONE:  

**SUPERFICI PERMEABILI**

PAVIMENTATA MQ: 0 PAVIMENTAZIONE:  

**AREA DESTINATA ALLA BALNEAZIONE**

ATTIVITA':  

**SUPERFICI IMPERMEABILI**

PAVIMENTATA MQ: 0 PAVIMENTAZIONE:  

**SUPERFICI PERMEABILI**

PAVIMENTATA MQ: 0 PAVIMENTAZIONE:  

N\_OMBRELLONI: 0 ATTERRAGGIO NATANTI:

STATO:   LARGHEZZA: 0 LUNGHEZZA: 0


**FOTO AREA DESTINATA ALLA BALNEAZIONE**



DATI PIANO ARENILE 1996	ESISTENTE DA PROGETTO UNITARIO:	DATI ULTIMA CONCESSIONE EDILIZIA:	INTERVENTO CON PROGETTO UNITARIO:
ESISTENTE:	STRUTTURE FISSE:	STRUTTURE FISSE: 24,96	
INTERVENTO DIRETTO:	PAVIMENTAZIONI FISSE:	PAVIMENTAZIONI FISSE: 0	
PROGETTO UNITARIO:	TOT. SUP. COPERTA:	TOT. SUP. COPERTA: 24,96	



DATA
02/03/2004
RILEVATORI
GIUNCHI - MINGUZZI
AGGIORNAMENTO
<b>PAGINA 3</b>



# COMUNE DI RAVENNA

AREA 6: PIANIFICAZIONE TERRITORIALE E SERVIZIO PROGETTAZIONE URBANISTICA

## CENSIMENTO STRUTTURE ARENILE

Pagina 1
Pagina 2

CODICE STRUTTURA	05.118	
LOC	MARINA DI RAVENNA	
VIA	VIALE DELLE NAZIONI	
CIVICO	0 PARTE	
<b>CATASTO TERRENI RAVENNA</b>		
SEZIONE	FOGLIO	MAPPALE
0		

**ELEMENTI COSTITUENTI L'INSIEME**

DENOMINAZIONE	038	DESTINAZIONE D'USO	CAPANNO
---------------	-----	--------------------	---------

<b>CORPO A</b>	COD. EDI	72742	
DESTINAZIONE/USO:	MATERIALE :	LEGNO	PORTICO CON STACCIONATA.
CAPANNO	TIPO COSTR:	PREFABBRICATA	
	COPERTURA:	DUE FALDE	
	INFISSI:	LEGNO	
	FINITURE:	FACCIA A VISTA	
SUP. COPERTA:	12,6 H:	2,6 COLORE1:	BLU 2
SUP. PORTIC.:	0 H:	2,6 CONSERVAZIONE:	SUFFICIENTE
STRUTTURA PORTICO:	FISSA	MATERIALE:	LEGNO



<b>CORPO B</b>	COD. EDI		
DESTINAZIONE/USO:	MATERIALE :		
	TIPO COSTR:		
	COPERTURA:		
	INFISSI:		
	FINITURE:		
SUP. COPERTA:	0 H:	0 COLORE1:	2
SUP. PORTIC.:	0 H:	0 CONSERVAZIONE:	
STRUTTURA PORTICO:		MATERIALE:	




<b>CORPO C</b>	COD. EDI		
DESTINAZIONE/USO:	MATERIALE :		
	TIPO COSTR:		
	COPERTURA:		
	INFISSI:		
	FINITURE:		
SUP. COPERTA:	0 H:	0 COLORE1:	2
SUP. PORTIC.:	0 H:	0 CONSERVAZIONE:	
STRUTTURA PORTICO:		MATERIALE:	



<b>CORPO D</b>	COD. EDI		
DESTINAZIONE/USO:	MATERIALE :		
	TIPO COSTR:		
	COPERTURA:		
	INFISSI:		
	FINITURE:		
SUP. COPERTA:	0 H:	0 COLORE1:	2
SUP. PORTIC.:	0 H:	0 CONSERVAZIONE:	
STRUTTURA PORTICO:		MATERIALE:	





SUPERFICI TOTALI:	COPERTA:	24,96	PAVIM. IMPERM:	0	PAVIM. PERM:	0	STRUT TEMPORANEE:	0,00
-------------------	----------	-------	----------------	---	--------------	---	-------------------	------

DATA	 <b>COMUNE DI RAVENNA</b> AREA 6: PIANIFICAZIONE TERRITORIALE SERVIZIO PROGETTAZIONE URBANISTICA		CODICE STRUTTURA	05.119	
02/03/2004			LOC	MARINA DI RAVENNA	
RILEVATORI	<b>CENSIMENTO STRUTTURE ARENILE</b>			VIA	VIALE DELLE NAZIONI
GIUNCHI - MINGUZZI				CIVICO	0 PARTE
AGGIORNAMENTO	Pagina 2			ZONA PIANO ARENILE 96:	
	Pagina 3			<b>CATASTO TERRENI RAVENNA</b>	
PAGINA 1			SEZIONE	FOGLIO	MAPPALE
			0		

## ELEMENTI COSTITUENTI L'INSIEME

DENOMINAZIONE	096	DESTINAZIONE D'USO	CAPANNO
---------------	-----	--------------------	---------

VINCOLI AMBIENTALI	DINAMICA COSTA	EROSIONE	TRATTO:
--------------------	----------------	----------	---------

<input checked="" type="checkbox"/> PAESISTICO LR 31/2000 -L.R. 27/88 -L.R. 1497/39 -L.R. 1039/39 -L.R. 431/85	<input type="checkbox"/> RNS <input checked="" type="checkbox"/> IDROGEOLOGICO <input type="checkbox"/> SIC <input type="checkbox"/> ZPS	<b>CONNESSIONE RETI</b> CICLABILE >300ML AUTOBUS <300ML PARCHEGGI <300ML AUTOSTRADA >10KM STATALE >1KM PROVINCIALE >1KM		
--	---	---	--	--

NOTE ZONA	
-----------	--

PRESENZA DI FILTRI E DIMENSIONAMENTO	ACCESSIBILITA'	MATERIALE RECINZ.
--------------------------------------	----------------	-------------------

PINETA ALTEZZA 0 LARGHEZZA 71,08	PINETA DUNA RECINZ.	RETE METALLICA
DUNA ALTEZZA 0 LARGHEZZA 16,18	AREA RETROSTANTE	STATO:
RECINZIONE ALTEZZA 1,2 LARGHEZZA 0	CAMPEGGIO	SUFFICIENTE

ACCESSIBILITA' SPIAGGIA
-------------------------

MODALITA'	NUMERO	PAVIMENTAZIONE	ACCESSI	CONCESSIONE
CARRABILE	2	STERRATO	TIPOLOGIA NON ESCLUSIVO	CONC.
PEDONALE	0		PROPIETA' DEM. FORESTALE	

PROTEZIONE DELLA COSTA
------------------------

<input type="checkbox"/> DIFESE A MARE PARALLELE	DIST. COSTA	INTERASSE	MATERIALE	TIPO
<input type="checkbox"/> DIFESE A MARE RADENTI	LUNGHEZZA 0		MATERIALE 0	TIPO 0
<input type="checkbox"/> DIFESE A PENNELLO	LUNGHEZZA	INTERASSE	MATERIALE	TIPO


AREA DI PERTINENZA
--------------------

PROPIETA'	N° CONCES.	INIZIO	SCADENZA
CONCESSIONARIO	P.I.		
GESTORE			
SUPERFICIE MQ.	DIMENSI	DISTANZA ALTRE CONCESSIONI	
	FRONTE	PROFONDITA'	NORD SUD
PROGETTO UNITARIO:	DELIBERA	DEL	COMMIT:
OGGETTO			

TITOLI EDILIZI RILASCIATI	NOTE AREA DI PERTINENZA
---------------------------	-------------------------

--	--

DATA
02/03/2004
RILEVATORI
GIUNCHI - MINGUZZI
AGGIORNAMENTO
<b>PAGINA 2</b>



# COMUNE DI RAVENNA

AREA 6: PIANIFICAZIONE TERRITORIALE  
SERVIZIO PROGETTAZIONE URBANISTICA

## CENSIMENTO STRUTTURE ARENILE

Pagina 1
Pagina 3

CODICE STRUTTURA	05.119	
LOC	MARINA DI RAVENNA	
VIA	VIALE DELLE NAZIONI	
CIVICO	0 PARTE	
<b>CATASTO TERRENI RAVENNA</b>		
SEZIONE	FOGLIO	MAPPALE
0		

**ELEMENTI COSTITUENTI L'INSIEME**

DENOMINAZIONE	096	DESTINAZIONE D'USO	CAPANNO
---------------	-----	--------------------	---------

**SCHEMA STATO CONCESSIONATO**

**SCHEMA STATO RILEVATO**

**AREA DI SUPPORTO ALLA BALNEAZIONE**

DESTINAZIONE D'USO	ACCESSIBILITA'
PARCHEGGIO MQ: 0	<input type="checkbox"/> PRESENZA DI BARRIERE ARCHITETTONICHE
VERDE MQ: 0	<input type="checkbox"/> PRESENZA DI DUNA IN AREA CONCESSIONATA
ATTREZ. SPORT. MQ: 0	DIST. DUNA EDIF. 0 SCHEDA: 05.811
SUP TEMPORANEE: 0,00	RECINZIONE AREA:

**FOTO AREA A SUPPORTO DELLA BALNEAZIONE**



N. CABINE: 0 STATO: SUFFICIENTE

**SUPERFICI IMPERMEABILI**

PAVIMENTATA MQ: 0 PAVIMENTAZIONE:

**SUPERFICI PERMEABILI**

PAVIMENTATA MQ: 0 PAVIMENTAZIONE:

**AREA DESTINATA ALLA BALNEAZIONE**

ATTIVITA':

**SUPERFICI IMPERMEABILI**

PAVIMENTATA MQ: 0 PAVIMENTAZIONE:

**SUPERFICI PERMEABILI**

PAVIMENTATA MQ: 0 PAVIMENTAZIONE:

N\_OMBRELLONI: 0 ATTERRAGGIO NATANTI:

STATO: LARGHEZZA: 0 LUNGHEZZA: 0


**FOTO AREA DESTINATA ALLA BALNEAZIONE**



DATI PIANO ARENILE 1996		ESISTENTE DA PROGETTO UNITARIO:		DATI ULTIMA CONCESSIONE EDILIZIA:		INTERVENTO CON PROGETTO UNITARIO:	
ESISTENTE:		STRUTTURE FISSE:		STRUTTURE FISSE:	3,69	INTERVENTO CON PROGETTO UNITARIO:	
INTERVENTO DIRETTO:		PAVIMENTAZIONI FISSE:		PAVIMENTAZIONI FISSE:	0		
PROGETTO UNITARIO:		TOT. SUP. COPERTA:		TOT. SUP. COPERTA:	3,69		



DATA
02/03/2004
RILEVATORI
GIUNCHI - MINGUZZI
AGGIORNAMENTO
<b>PAGINA 3</b>



# COMUNE DI RAVENNA

AREA 6: PIANIFICAZIONE TERRITORIALE E SERVIZIO PROGETTAZIONE URBANISTICA

## CENSIMENTO STRUTTURE ARENILE

Pagina 1

Pagina 2

CODICE STRUTTURA	05.119	
LOC	MARINA DI RAVENNA	
VIA	VIALE DELLE NAZIONI	
CIVICO	0 PARTE	
<b>CATASTO TERRENI RAVENNA</b>		
SEZIONE	FOGLIO	MAPPALE
0		

**ELEMENTI COSTITUENTI L'INSIEME**

DENOMINAZIONE	096	DESTINAZIONE D'USO	CAPANNO
---------------	-----	--------------------	---------

<b>CORPO A</b>		COD. EDI	72337
DESTINAZIONE/USO:	MATERIALE :	LEGNO	
CAPANNO	TIPO COSTR:	PREFABBRICATA	
	COPERTURA:	DUE FALDE	
	INFISSI:	LEGNO	
	FINITURE:	FACCIA A VISTA	
SUP. COPERTA:	3,6 H:	2,8	COLORE1: VERDE 2
SUP. PORTIC.:	0 H:	0	CONSERVAZIONE: SUFFICIENTE
STRUTTURA PORTICO:		MATERIALE:	



<b>CORPO B</b>		COD. EDI	
DESTINAZIONE/USO:	MATERIALE :		
	TIPO COSTR:		
	COPERTURA:		
	INFISSI:		
	FINITURE:		
SUP. COPERTA:	0 H:	0	COLORE1: 2
SUP. PORTIC.:	0 H:	0	CONSERVAZIONE:
STRUTTURA PORTICO:		MATERIALE:	




<b>CORPO C</b>		COD. EDI	
DESTINAZIONE/USO:	MATERIALE :		
	TIPO COSTR:		
	COPERTURA:		
	INFISSI:		
	FINITURE:		
SUP. COPERTA:	0 H:	0	COLORE1: 2
SUP. PORTIC.:	0 H:	0	CONSERVAZIONE:
STRUTTURA PORTICO:		MATERIALE:	



<b>CORPO D</b>		COD. EDI	
DESTINAZIONE/USO:	MATERIALE :		
	TIPO COSTR:		
	COPERTURA:		
	INFISSI:		
	FINITURE:		
SUP. COPERTA:	0 H:	0	COLORE1: 2
SUP. PORTIC.:	0 H:	0	CONSERVAZIONE:
STRUTTURA PORTICO:		MATERIALE:	



SUPERFICI TOTALI:	COPERTA:	3,69	PAVIM. IMPERM:	0	PAVIM. PERM:	0	STRUT TEMPORANEE:	0,00
-------------------	----------	------	----------------	---	--------------	---	-------------------	------

DATA	 <b>COMUNE DI RAVENNA</b> AREA 6: PIANIFICAZIONE TERRITORIALE SERVIZIO PROGETTAZIONE URBANISTICA		CODICE STRUTTURA	05.120	
16/03/2004			LOC	MARINA DI RAVENNA	
RILEVATORI	<b>CENSIMENTO STRUTTURE ARENILE</b>			VIA	VIALE DELLE NAZIONI
GIUNCHI - MINGUZZI				CIVICO	0 PARTE
AGGIORNAMENTO	Pagina 2			ZONA PIANO ARENILE 96:	
	Pagina 3			<b>CATASTO TERRENI RAVENNA</b>	
<b>PAGINA 1</b>			SEZIONE	FOGLIO	MAPPALE
			0		

## ELEMENTI COSTITUENTI L'INSIEME

DENOMINAZIONE	110	DESTINAZIONE D'USO	CAPANNO
---------------	-----	--------------------	---------

## VINCOLI AMBIENTALI

- PAESISTICO LR 31/2000  
 -L.R. 27/88  
 -L.R. 1497/39  
 -L.R. 1039/39  
 -L.R. 431/85
- RNS  
 IDROGEOLOGICO  
 SIC  
 ZPS


## DINAMICA COSTA

- CONNESSIONE RETI**  
 CICLABILE >300ML  
 AUTOBUS <300ML  
 PARCHEGGI <300ML  
 AUTOSTRADA >10KM  
 STATALE >1KM  
 PROVINCIALE >1KM

## EROSIONE



## TRATTO:



## NOTE ZONA

## PRESENZA DI FILTRI E DIMENSIONAMENTO

PINETA	ALTEZZA	0	LARGHEZZA	72,13
DUNA	ALTEZZA	0	LARGHEZZA	0
RECINZIONE	ALTEZZA	1,2	LARGHEZZA	0

## ACCESSIBILITA'

PINETA RECINZIONE	RETE METALLICA
AREA RETROSTANTE	STATO:
CAMPEGGIO	SUFFICIENTE

## MATERIALE RECINZ.

## ACCESSIBILITA' SPIAGGIA

MODALITA'	NUMERO	PAVIMENTAZIONE	ACCESSI	CONCESSIONE
CARRABILE	1	STERRATO	TIPOLOGIA NON ESCLUSIVO	CONC.
PEDONALE	0		PROPIETA' DEM. FORESTALE	

## PROTEZIONE DELLA COSTA

- DIFESE A MARE PARALLELE  
 DIST. COSTA \_\_\_\_\_ INTERASSE \_\_\_\_\_ MATERIALE \_\_\_\_\_ TIPO \_\_\_\_\_
- DIFESE A MARE RADENTI  
 LUNGHEZZA \_\_\_\_\_ MATERIALE \_\_\_\_\_ TIPO \_\_\_\_\_
- DIFESE A PENNELLO  
 LUNGHEZZA \_\_\_\_\_ INTERASSE \_\_\_\_\_ MATERIALE \_\_\_\_\_ TIPO \_\_\_\_\_

## AREA DI PERTINENZA

PROPIETA'	N° CONCES.	INIZIO	SCADENZA
CONCESSIONARIO	P.I.		
GESTORE			
SUPERFICIE MQ.	DIMENSI	DISTANZA ALTRE CONCESSIONI	
	FRONTE	PROFONDITA'	NORD SUD
PROGETTO UNITARIO:	DELIBERA	DEL	COMMIT:
OGGETTO			

## TITOLI EDILIZI RILASCIATI

## NOTE AREA DI PERTINENZA

--

--

DATA
16/03/2004
RILEVATORI
GIUNCHI - MINGUZZI
AGGIORNAMENTO
<b>PAGINA 2</b>



# COMUNE DI RAVENNA

AREA 6: PIANIFICAZIONE TERRITORIALE  
SERVIZIO PROGETTAZIONE URBANISTICA

## CENSIMENTO STRUTTURE ARENILE

Pagina 1
Pagina 3

CODICE STRUTTURA	05.120	
LOC	MARINA DI RAVENNA	
VIA	VIALE DELLE NAZIONI	
CIVICO	0 PARTE	
<b>CATASTO TERRENI RAVENNA</b>		
SEZIONE	FOGLIO	MAPPALE
0		

**ELEMENTI COSTITUENTI L'INSIEME**

DENOMINAZIONE	110	DESTINAZIONE D'USO	CAPANNO
---------------	-----	--------------------	---------

**SCHEMA STATO CONCESSIONATO**

**SCHEMA STATO RILEVATO**

**AREA DI SUPPORTO ALLA BALNEAZIONE**

DESTINAZIONE D'USO	ACCESSIBILITA'
PARCHEGGIO MQ: 0	<input type="checkbox"/> PRESENZA DI BARRIERE ARCHITETTONICHE
VERDE MQ: 0	<input type="checkbox"/> PRESENZA DI DUNA IN AREA CONCESSIONATA
ATTREZ. SPORT. MQ: 0	DIST. DUNAEDIF. < 5 SCHEDA: 05.817
SUP TEMPORANEE: 0,00	RECINZIONE AREA:

**FOTO AREA A SUPPORTO DELLA BALNEAZIONE**



**SUPERFICI IMPERMEABILI**

PAVIMENTATA MQ: 0	PAVIMENTAZIONE:
-------------------	-----------------

**SUPERFICI PERMEABILI**

PAVIMENTATA MQ: 0	PAVIMENTAZIONE:
-------------------	-----------------

N. CABINE: 0	STATO: SUFFICIENTE
--------------	--------------------

**AREA DESTINATA ALLA BALNEAZIONE**

ATTIVITA':	
<b>SUPERFICI IMPERMEABILI</b>	
PAVIMENTATA MQ: 0 PAVIMENTAZIONE:	
<b>SUPERFICI PERMEABILI</b>	
PAVIMENTATA MQ: 0 PAVIMENTAZIONE:	
N_OMBRELLONI: 0	ATTERRAGGIO NATANTI:
STATO:	LARGHEZZA: 0 LUNGHEZZA: 0

**FOTO AREA DESTINATA ALLA BALNEAZIONE**



DATI PIANO ARENILE 1996	ESISTENTE DA PROGETTO UNITARIO:	DATI ULTIMA CONCESSIONE EDILIZIA:	INTERVENTO CON PROGETTO UNITARIO:
ESISTENTE:	STRUTTURE FISSE:	STRUTTURE FISSE:	6,7
INTERVENTO DIRETTO:	PAVIMENTAZIONI FISSE:	PAVIMENTAZIONI FISSE:	0
PROGETTO UNITARIO:	TOT. SUP. COPERTA:	TOT. SUP. COPERTA:	6,7



DATA
16/03/2004
RILEVATORI
GIUNCHI - MINGUZZI
AGGIORNAMENTO
<b>PAGINA 3</b>


**COMUNE DI RAVENNA**  
 AREA 6: PIANIFICAZIONE TERRITORIALE E  
 SERVIZIO PROGETTAZIONE URBANISTICA

**CENSIMENTO STRUTTURE ARENILE**

CODICE STRUTTURA	05.120	
LOC	MARINA DI RAVENNA	
VIA	VIALE DELLE NAZIONI	
CIVICO	0 PARTE	
<b>CATASTO TERRENI RAVENNA</b>		
SEZIONE	FOGLIO	MAPPALE
0		

**ELEMENTI COSTITUENTI L'INSIEME**

DENOMINAZIONE	110	DESTINAZIONE D'USO	CAPANNO
---------------	-----	--------------------	---------

<b>CORPO A</b>		COD. EDI	72338
DESTINAZIONE/USO:	MATERIALE :	LEGNO	
CAPANNO	TIPO COSTR:	PREFABBRICATA	
	COPERTURA:	DUE FALDE	
	INFISSI:	LEGNO	
	FINITURE:	FACCIA A VISTA	
SUP. COPERTA:	4 H:	2,5	COLORE1: BLU 2
SUP. PORTIC.:	0 H:	0	CONSERVAZIONE: SUFFICIENTE
STRUTTURA PORTICO:		MATERIALE:	



<b>CORPO B</b>		COD. EDI	
DESTINAZIONE/USO:	MATERIALE :		
	TIPO COSTR:		
	COPERTURA:		
	INFISSI:		
	FINITURE:		
SUP. COPERTA:	0 H:	0	COLORE1: 2
SUP. PORTIC.:	0 H:	0	CONSERVAZIONE:
STRUTTURA PORTICO:		MATERIALE:	




<b>CORPO C</b>		COD. EDI	
DESTINAZIONE/USO:	MATERIALE :		
	TIPO COSTR:		
	COPERTURA:		
	INFISSI:		
	FINITURE:		
SUP. COPERTA:	0 H:	0	COLORE1: 2
SUP. PORTIC.:	0 H:	0	CONSERVAZIONE:
STRUTTURA PORTICO:		MATERIALE:	



<b>CORPO D</b>		COD. EDI	
DESTINAZIONE/USO:	MATERIALE :		
	TIPO COSTR:		
	COPERTURA:		
	INFISSI:		
	FINITURE:		
SUP. COPERTA:	0 H:	0	COLORE1: 2
SUP. PORTIC.:	0 H:	0	CONSERVAZIONE:
STRUTTURA PORTICO:		MATERIALE:	



SUPERFICI TOTALI:	COPERTA:	6,7	PAVIM. IMPERM:	0	PAVIM. PERM:	0	STRUT TEMPORANEE:	0,00
-------------------	----------	-----	----------------	---	--------------	---	-------------------	------

DATA	 <b>COMUNE DI RAVENNA</b> AREA 6: PIANIFICAZIONE TERRITORIALE SERVIZIO PROGETTAZIONE URBANISTICA		CODICE STRUTTURA	05.121	
16/03/2004			LOC	MARINA DI RAVENNA	
RILEVATORI	<b>CENSIMENTO STRUTTURE ARENILE</b>			VIA	VIALE DELLE NAZIONI
GIUNCHI - MINGUZZI				CIVICO	0 PARTE
AGGIORNAMENTO	Pagina 2			ZONA PIANO ARENILE 96:	
	Pagina 3			<b>CATASTO TERRENI RAVENNA</b>	
<b>PAGINA 1</b>			SEZIONE	FOGLIO	MAPPALE
			0		

## ELEMENTI COSTITUENTI L'INSIEME

DENOMINAZIONE	095	DESTINAZIONE D'USO	CAPANNO
---------------	-----	--------------------	---------

<b>VINCOLI AMBIENTALI</b>	<b>DINAMICA COSTA</b>	EROSIONE	TRATTO:
---------------------------	-----------------------	----------	---------

PAESISTICO LR 31/2000

-L.R. 27/88

-L.R. 1497/39

-L.R. 1039/39

-L.R. 431/85

RNS

IDROGEOLOGICO

SIC

ZPS

**CONNESSIONE RETI**

CICLABILE >300ML

AUTOBUS <300ML

PARCHEGGI <300ML

AUTOSTRADA >10KM

STATALE >1KM

PROVINCIALE >1KM



TRATTO:

**NOTE ZONA****PRESENZA DI FILTRI E DIMENSIONAMENTO**

PINETA	ALTEZZA	0	LARGHEZZA	79,03
DUNA	ALTEZZA	0	LARGHEZZA	11,22
RECINZIONE	ALTEZZA	1,2	LARGHEZZA	0

**ACCESSIBILITA'**

PINETA DUNA RECINZ. COLONIA

**AREA RETROSTANTE**

**MATERIALE RECINZ.**

RETE METALLICA

**STATO:**

BUONO

**ACCESSIBILITA' SPIAGGIA**

MODALITA'	NUMERO	PAVIMENTAZIONE	ACCESSI	CONCESSIONE
CARRABILE	2	STERRATO	TIPOLOGIA NON ESCLUSIVO	CONC.
PEDONALE	0		PROPIETA' DEM. FORESTALE	

**PROTEZIONE DELLA COSTA**

DIFESE A MARE PARALLELE

DIST. COSTA INTERASSE MATERIALE TIPO

DIFESE A MARE RADENTI

LUNGHEZZA 0 MATERIALE 0 TIPO 0

DIFESE A PENNELLO

LUNGHEZZA INTERASSE MATERIALE TIPO

**AREA DI PERTINENZA**

PROPIETA' N° CONCES. INIZIO SCADENZA

CONCESSIONARIO P.I.

GESTORE

SUPERFICIE MQ. DIMENSI DISTANZA ALTRE CONCESSIONI

FRONTE PROFONDITA' NORD SUD

PROGETTO UNITARIO: DELIBERA DEL COMMIT:

OGGETTO

**TITOLI EDILIZI RILASCIATI****NOTE AREA DI PERTINENZA**

DATA
16/03/2004
RILEVATORI
GIUNCHI - MINGUZZI
AGGIORNAMENTO
<b>PAGINA 2</b>



# COMUNE DI RAVENNA

AREA 6: PIANIFICAZIONE TERRITORIALE  
SERVIZIO PROGETTAZIONE URBANISTICA

## CENSIMENTO STRUTTURE ARENILE

Pagina 1
Pagina 3

CODICE STRUTTURA	05.121	
LOC	MARINA DI RAVENNA	
VIA	VIALE DELLE NAZIONI	
CIVICO	0 PARTE	
<b>CATASTO TERRENI RAVENNA</b>		
SEZIONE	FOGLIO	MAPPALE
0		

**ELEMENTI COSTITUENTI L'INSIEME**

DENOMINAZIONE	095	DESTINAZIONE D'USO	CAPANNO
---------------	-----	--------------------	---------

**SCHEMA STATO CONCESSIONATO**

**SCHEMA STATO RILEVATO**

**AREA DI SUPPORTO ALLA BALNEAZIONE**

DESTINAZIONE D'USO	ACCESSIBILITA'
PARCHEGGIO MQ: <input type="text" value="0"/>	<input type="checkbox"/> PRESENZA DI BARRIERE ARCHITETTONICHE
VERDE MQ: <input type="text" value="0"/>	<input type="checkbox"/> PRESENZA DI DUNA IN AREA CONCESSIONATA
ATTREZ. SPORT. MQ: <input type="text" value="0"/>	DIST. DUNAEDIF. < 5 SCHEDA: 05.818
SUP TEMPORANEE: <input type="text" value="0,00"/>	RECINZIONE AREA: <input type="text"/>

**FOTO AREA A SUPPORTO DELLA BALNEAZIONE**



N. CABINE:  STATO:

**SUPERFICI IMPERMEABILI**

PAVIMENTATA MQ:  PAVIMENTAZIONE:

**SUPERFICI PERMEABILI**

PAVIMENTATA MQ:  PAVIMENTAZIONE:

**AREA DESTINATA ALLA BALNEAZIONE**

ATTIVITA':

**SUPERFICI IMPERMEABILI**

PAVIMENTATA MQ:  PAVIMENTAZIONE:

**SUPERFICI PERMEABILI**

PAVIMENTATA MQ:  PAVIMENTAZIONE:

N\_OMBRELLONI:  ATTERRAGGIO NATANTI:

STATO:  LARGHEZZA:  LUNGHEZZA:

**FOTO AREA DESTINATA ALLA BALNEAZIONE**



DATI PIANO ARENILE 1996	ESISTENTE DA PROGETTO UNITARIO:	DATI ULTIMA CONCESSIONE EDILIZIA:	INTERVENTO CON PROGETTO UNITARIO:
ESISTENTE: <input type="text"/>	STRUTTURE FISSE: <input type="text"/>	STRUTTURE FISSE: <input type="text" value="5,1"/>	<input type="text"/>
INTERVENTO DIRETTO: <input type="text"/>	PAVIMENTAZIONI FISSE: <input type="text"/>	PAVIMENTAZIONI FISSE: <input type="text" value="0"/>	
PROGETTO UNITARIO: <input type="text"/>	TOT. SUP. COPERTA: <input type="text"/>	TOT. SUP. COPERTA: <input type="text" value="5,1"/>	



DATA
16/03/2004
RILEVATORI
GIUNCHI - MINGUZZI
AGGIORNAMENTO
<b>PAGINA 3</b>

CODICE STRUTTURA	05.121	
LOC	MARINA DI RAVENNA	
VIA	VIALE DELLE NAZIONI	
CIVICO	0 PARTE	
<b>CATASTO TERRENI RAVENNA</b>		
SEZIONE	FOGLIO	MAPPALE
0		

**ELEMENTI COSTITUENTI L'INSIEME**

DENOMINAZIONE	095	DESTINAZIONE D'USO	CAPANNO
---------------	-----	--------------------	---------

<b>CORPO A</b>	COD. EDI	72537	
DESTINAZIONE/USO:	MATERIALE :	LEGNO	
CAPANNO	TIPO COSTR:	PREFABBRICATA	
	COPERTURA:	DUE FALDE	
	INFISSI:	LEGNO	
	FINITURE:	FACCIA A VISTA	
SUP. COPERTA:	5 H:	2,6 COLORE1:	MARRONE 2
SUP. PORTIC.:	0 H:	0 CONSERVAZIONE:	SUFFICIENTE
STRUTTURA PORTICO:		MATERIALE:	



<b>CORPO B</b>	COD. EDI		
DESTINAZIONE/USO:	MATERIALE :		
	TIPO COSTR:		
	COPERTURA:		
	INFISSI:		
	FINITURE:		
SUP. COPERTA:	0 H:	0 COLORE1:	2
SUP. PORTIC.:	0 H:	0 CONSERVAZIONE:	
STRUTTURA PORTICO:		MATERIALE:	




<b>CORPO C</b>	COD. EDI		
DESTINAZIONE/USO:	MATERIALE :		
	TIPO COSTR:		
	COPERTURA:		
	INFISSI:		
	FINITURE:		
SUP. COPERTA:	0 H:	0 COLORE1:	2
SUP. PORTIC.:	0 H:	0 CONSERVAZIONE:	
STRUTTURA PORTICO:		MATERIALE:	



<b>CORPO D</b>	COD. EDI		
DESTINAZIONE/USO:	MATERIALE :		
	TIPO COSTR:		
	COPERTURA:		
	INFISSI:		
	FINITURE:		
SUP. COPERTA:	0 H:	0 COLORE1:	2
SUP. PORTIC.:	0 H:	0 CONSERVAZIONE:	
STRUTTURA PORTICO:		MATERIALE:	



DATA	 <b>COMUNE DI RAVENNA</b> AREA 6: PIANIFICAZIONE TERRITORIALE SERVIZIO PROGETTAZIONE URBANISTICA		CODICE STRUTTURA	05.122	
16/03/2004			LOC	MARINA DI RAVENNA	
RILEVATORI	<b>CENSIMENTO STRUTTURE ARENILE</b>			VIA	VIALE DELLE NAZIONI
GIUNCHI - MINGUZZI				CIVICO	0 PARTE
AGGIORNAMENTO	Pagina 2			ZONA PIANO ARENILE 96:	
	Pagina 3			<b>CATASTO TERRENI RAVENNA</b>	
<b>PAGINA 1</b>			SEZIONE	FOGLIO	MAPPALE
			0		

## ELEMENTI COSTITUENTI L'INSIEME

DENOMINAZIONE	084	DESTINAZIONE D'USO	CAPANNO
---------------	-----	--------------------	---------

<b>VINCOLI AMBIENTALI</b>	<b>DINAMICA COSTA</b>	EROSIONE	TRATTO:
---------------------------	-----------------------	----------	---------

PAESISTICO LR 31/2000

-L.R. 27/88

-L.R. 1497/39

-L.R. 1039/39

-L.R. 431/85

RNS

IDROGEOLOGICO

SIC

ZPS

**CONNESSIONE RETI**

CICLABILE >300ML

AUTOBUS <300ML

PARCHEGGI <300ML

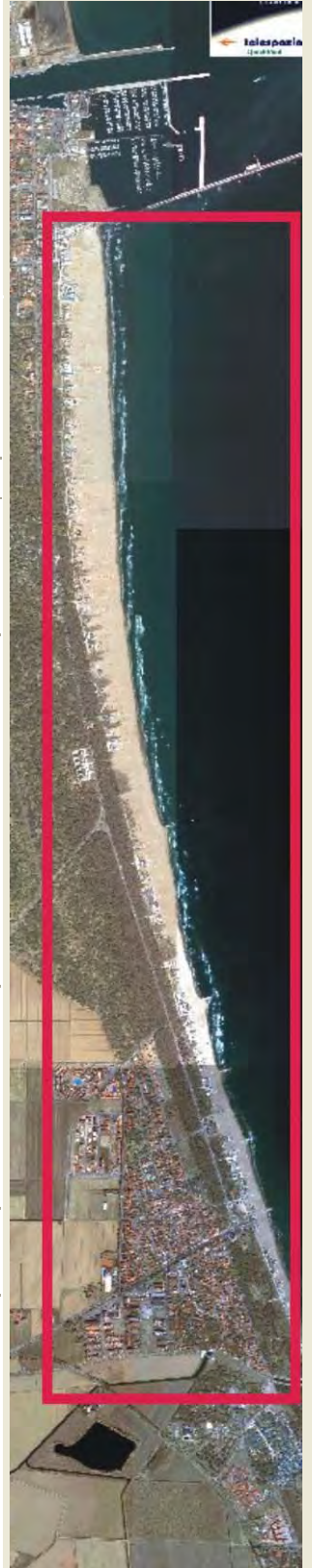
AUTOSTRADA >10KM

STATALE >1KM

PROVINCIALE >1KM



TRATTO:



## NOTE ZONA

**PRESENZA DI FILTRI E DIMENSIONAMENTO**

PINETA	ALTEZZA	0	LARGHEZZA	89,55
DUNA	ALTEZZA	0	LARGHEZZA	36,55
RECINZIONE	ALTEZZA	1,2	LARGHEZZA	0

**ACCESSIBILITA'**

PINETA DUNA RECINZ.

**AREA RETROSTANTE**

PINETA

**MATERIALE RECINZ.**

RETE METALLICA

**STATO:**

BUONO

**ACCESSIBILITA' SPIAGGIA**

MODALITA'	NUMERO	PAVIMENTAZIONE	ACCESSI	CONCESSIONE
CARRABILE	1	STERRATO	TIPOLOGIA NON ESCLUSIVO	CONC.
PEDONALE	1	STERRATO	PROPIETA' DEM. FORESTALE	

**PROTEZIONE DELLA COSTA**

DIFESE A MARE PARALLELE

DIST. COSTA INTERASSE MATERIALE TIPO

DIFESE A MARE RADENTI

LUNGHEZZA 0 MATERIALE 0 TIPO 0

DIFESE A PENNELLO

LUNGHEZZA INTERASSE MATERIALE TIPO

**AREA DI PERTINENZA**

PROPIETA' N° CONCES. INIZIO SCADENZA

CONCESSIONARIO P.I.

GESTORE

SUPERFICIE MQ. DIMENSI DISTANZA ALTRE CONCESSIONI

FRONTE PROFONDITA' NORD SUD

PROGETTO UNITARIO: DELIBERA DEL COMMIT:

OGGETTO

**TITOLI EDILIZI RILASCIATI****NOTE AREA DI PERTINENZA**

DATA
16/03/2004
RILEVATORI
GIUNCHI - MINGUZZI
AGGIORNAMENTO
<b>PAGINA 2</b>



# COMUNE DI RAVENNA

AREA 6: PIANIFICAZIONE TERRITORIALE  
SERVIZIO PROGETTAZIONE URBANISTICA

## CENSIMENTO STRUTTURE ARENILE

Pagina 1
Pagina 3

CODICE STRUTTURA	05.122	
LOC	MARINA DI RAVENNA	
VIA	VIALE DELLE NAZIONI	
CIVICO	0 PARTE	
<b>CATASTO TERRENI RAVENNA</b>		
SEZIONE	FOGLIO	MAPPALE
0		

**ELEMENTI COSTITUENTI L'INSIEME**

DENOMINAZIONE	084	DESTINAZIONE D'USO	CAPANNO
---------------	-----	--------------------	---------

**SCHEMA STATO CONCESSIONATO**

**SCHEMA STATO RILEVATO**

**AREA DI SUPPORTO ALLA BALNEAZIONE**

DESTINAZIONE D'USO	ACCESSIBILITA'
PARCHEGGIO MQ: 0	<input type="checkbox"/> PRESENZA DI BARRIERE ARCHITETTONICHE
VERDE MQ: 0	<input type="checkbox"/> PRESENZA DI DUNA IN AREA CONCESSIONATA
ATTREZ. SPORT. MQ: 0	DIST. DUNA EDIF. 0 SCHEDA: 05.819
SUP TEMPORANEE: 0,00	RECINZIONE AREA:

**FOTO AREA A SUPPORTO DELLA BALNEAZIONE**



N. CABINE: 0 STATO: SUFFICIENTE

**SUPERFICI IMPERMEABILI**

PAVIMENTATA MQ: 0 PAVIMENTAZIONE:

**SUPERFICI PERMEABILI**

PAVIMENTATA MQ: 0 PAVIMENTAZIONE:

**AREA DESTINATA ALLA BALNEAZIONE**

ATTIVITA':

**SUPERFICI IMPERMEABILI**

PAVIMENTATA MQ: 0 PAVIMENTAZIONE:

**SUPERFICI PERMEABILI**

PAVIMENTATA MQ: 0 PAVIMENTAZIONE:

N\_OMBRELLONI: 0 **ATTERRAGGIO NATANTI:**

STATO: LARGHEZZA: 0 LUNGHEZZA: 0

**FOTO AREA DESTINATA ALLA BALNEAZIONE**



DATI PIANO ARENILE 1996	ESISTENTE DA PROGETTO UNITARIO:	DATI ULTIMA CONCESSIONE EDILIZIA:	INTERVENTO CON PROGETTO UNITARIO:
ESISTENTE:	STRUTTURE FISSE:	STRUTTURE FISSE:	4,86
INTERVENTO DIRETTO:	PAVIMENTAZIONI FISSE:	PAVIMENTAZIONI FISSE:	0
PROGETTO UNITARIO:	TOT. SUP. COPERTA:	TOT. SUP. COPERTA:	4,86



DATA
16/03/2004
RILEVATORI
GIUNCHI - MINGUZZI
AGGIORNAMENTO
<b>PAGINA 3</b>

CODICE STRUTTURA	05.122
LOC	MARINA DI RAVENNA
VIA	VIALE DELLE NAZIONI
CIVICO	0 PARTE

<b>CATASTO TERRENI RAVENNA</b>		
SEZIONE	FOGLIO	MAPPALE
0		

**ELEMENTI COSTITUENTI L'INSIEME**

DENOMINAZIONE	084	DESTINAZIONE D'USO	CAPANNO
---------------	-----	--------------------	---------

<b>CORPO A</b>		<b>COD. EDI</b>		72520	
DESTINAZIONE/USO:	MATERIALE :	LEGNO			
CAPANNO	TIPO COSTR:	PREFABBRICATA			
	COPERTURA:	DUE FALDE			
	INFISSI:	LEGNO			
	FINITURE:	FACCIA A VISTA			
SUP. COPERTA:	6,65	H:	2,6	COLORE1:	VERDE 2
SUP. PORTIC.:	0	H:	0	CONSERVAZIONE:	INSUFFICIENTE
STRUTTURA PORTICO:		MATERIALE:			



<b>CORPO B</b>		<b>COD. EDI</b>			
DESTINAZIONE/USO:	MATERIALE :				
	TIPO COSTR:				
	COPERTURA:				
	INFISSI:				
	FINITURE:				
SUP. COPERTA:	0	H:	0	COLORE1:	2
SUP. PORTIC.:	0	H:	0	CONSERVAZIONE:	
STRUTTURA PORTICO:		MATERIALE:			




<b>CORPO C</b>		<b>COD. EDI</b>			
DESTINAZIONE/USO:	MATERIALE :				
	TIPO COSTR:				
	COPERTURA:				
	INFISSI:				
	FINITURE:				
SUP. COPERTA:	0	H:	0	COLORE1:	2
SUP. PORTIC.:	0	H:	0	CONSERVAZIONE:	
STRUTTURA PORTICO:		MATERIALE:			



<b>CORPO D</b>		<b>COD. EDI</b>			
DESTINAZIONE/USO:	MATERIALE :				
	TIPO COSTR:				
	COPERTURA:				
	INFISSI:				
	FINITURE:				
SUP. COPERTA:	0	H:	0	COLORE1:	2
SUP. PORTIC.:	0	H:	0	CONSERVAZIONE:	
STRUTTURA PORTICO:		MATERIALE:			



DATA	 <b>COMUNE DI RAVENNA</b> AREA 6: PIANIFICAZIONE TERRITORIALE SERVIZIO PROGETTAZIONE URBANISTICA		CODICE STRUTTURA	05.123	
16/03/2004			LOC	MARINA DI RAVENNA	
RILEVATORI	<b>CENSIMENTO STRUTTURE ARENILE</b>			VIA	VIALE DELLE NAZIONI
GIUNCHI - MINGUZZI				CIVICO	0 PARTE
AGGIORNAMENTO	Pagina 2			ZONA PIANO ARENILE 96:	
	Pagina 3			<b>CATASTO TERRENI RAVENNA</b>	
<b>PAGINA 1</b>			SEZIONE	FOGLIO	MAPPALE
			0		

## ELEMENTI COSTITUENTI L'INSIEME

DENOMINAZIONE	054A	DESTINAZIONE D'USO	CAPANNO
---------------	------	--------------------	---------

<b>VINCOLI AMBIENTALI</b>	<b>DINAMICA COSTA</b>	EROSIONE	TRATTO:
---------------------------	-----------------------	----------	---------

PAESISTICO LR 31/2000  
 -L.R. 27/88  
 -L.R. 1497/39  
 -L.R. 1039/39  
 -L.R. 431/85

RNS  
 IDROGEOLOGICO  
 SIC  
 ZPS

**CONNESSIONE RETI**

CICLABILE >300ML  
 AUTOBUS <300ML  
 PARCHEGGI <300ML  
 AUTOSTRADA >10KM  
 STATALE >1KM  
 PROVINCIALE >1KM



NOTE ZONA

## PRESENZA DI FILTRI E DIMENSIONAMENTO

PINETA	ALTEZZA	0	LARGHEZZA	89,55
DUNA	ALTEZZA	0	LARGHEZZA	36,55
RECINZIONE	ALTEZZA	1,2	LARGHEZZA	0

## ACCESSIBILITA'

PINETA DUNA RECINZ.  
 AREA RETROSTANTE  
 PINETA

## MATERIALE RECINZ.

RETE METALLICA  
 STATO:  
 BUONO

## ACCESSIBILITA' SPIAGGIA

MODALITA'	NUMERO	PAVIMENTAZIONE	ACCESSI	CONCESSIONE
CARRABILE	1	STERRATO	TIPOLOGIA NON ESCLUSIVO	CONC.
PEDONALE	1	STERRATO	PROPIETA' DEM. FORESTALE	

## PROTEZIONE DELLA COSTA

DIFESE A MARE PARALLELE  
 DIST. COSTA INTERASSE MATERIALE TIPO

DIFESE A MARE RADENTI  
 LUNGHEZZA 0 MATERIALE 0 TIPO 0

DIFESE A PENNELLO  
 LUNGHEZZA INTERASSE MATERIALE TIPO

## AREA DI PERTINENZA

PROPIETA' N° CONCES. INIZIO SCADENZA

CONCESSIONARIO P.I.

GESTORE

SUPERFICIE MQ. DIMENSI DISTANZA ALTRE CONCESSIONI

FRONTE PROFONDITA' NORD SUD

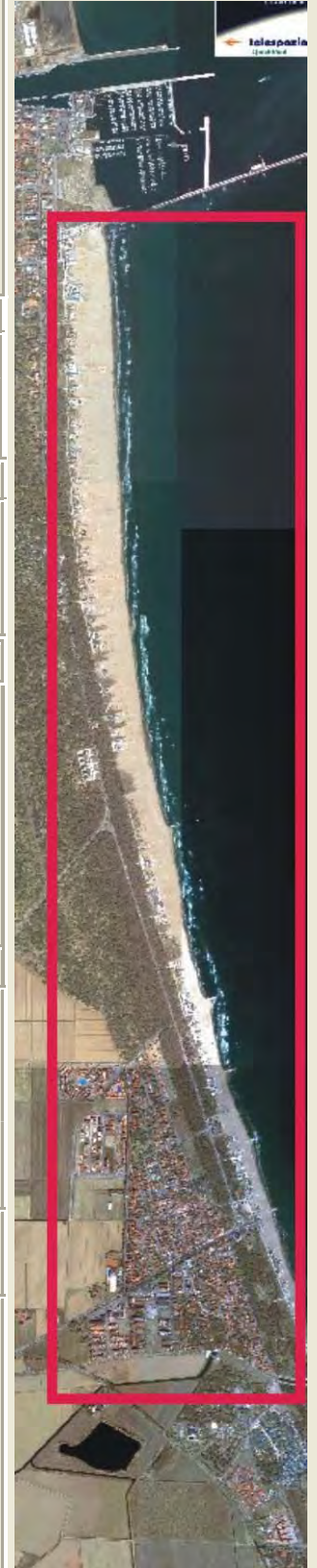
PROGETTO UNITARIO: DELIBERA DEL COMMIT:

OGGETTO

## TITOLI EDILIZI RILASCIATI

## NOTE AREA DI PERTINENZA

--	--



DATA
16/03/2004
RILEVATORI
GIUNCHI - MINGUZZI
AGGIORNAMENTO
<b>PAGINA 2</b>



# COMUNE DI RAVENNA

AREA 6: PIANIFICAZIONE TERRITORIALE  
SERVIZIO PROGETTAZIONE URBANISTICA

## CENSIMENTO STRUTTURE ARENILE

Pagina 1
Pagina 3

CODICE STRUTTURA	05.123	
LOC	MARINA DI RAVENNA	
VIA	VIALE DELLE NAZIONI	
CIVICO	0 PARTE	
<b>CATASTO TERRENI RAVENNA</b>		
SEZIONE	FOGLIO	MAPPALE
0		

**ELEMENTI COSTITUENTI L'INSIEME**

DENOMINAZIONE	054A	DESTINAZIONE D'USO	CAPANNO
---------------	------	--------------------	---------

**SCHEMA STATO CONCESSIONATO**

**SCHEMA STATO RILEVATO**

**AREA DI SUPPORTO ALLA BALNEAZIONE**

DESTINAZIONE D'USO	ACCESSIBILITA'
PARCHEGGIO MQ: 0	<input type="checkbox"/> PRESENZA DI BARRIERE ARCHITETTONICHE
VERDE MQ: 0	<input type="checkbox"/> PRESENZA DI DUNA IN AREA CONCESSIONATA
ATTREZ. SPORT. MQ: 0	DIST. DUNA EDIF. 0 SCHEDA: 05.819
SUP TEMPORANEE: 0,00	RECINZIONE AREA:

**FOTO AREA A SUPPORTO DELLA BALNEAZIONE**



N. CABINE: 0 STATO: SUFFICIENTE

**SUPERFICI IMPERMEABILI**

PAVIMENTATA MQ: 0 PAVIMENTAZIONE:

**SUPERFICI PERMEABILI**

PAVIMENTATA MQ: 0 PAVIMENTAZIONE:

**AREA DESTINATA ALLA BALNEAZIONE**

ATTIVITA':

**SUPERFICI IMPERMEABILI**

PAVIMENTATA MQ: 0 PAVIMENTAZIONE:

**SUPERFICI PERMEABILI**

PAVIMENTATA MQ: 0 PAVIMENTAZIONE:

N\_OMBRELLONI: 0 ATTERRAGGIO NATANTI:

STATO: LARGHEZZA: 0 LUNGHEZZA 0

**FOTO AREA DESTINATA ALLA BALNEAZIONE**



DATI PIANO ARENILE 1996	ESISTENTE DA PROGETTO UNITARIO:	DATI ULTIMA CONCESSIONE EDILIZIA:	INTERVENTO CON PROGETTO UNITARIO:
ESISTENTE:	STRUTTURE FISSE:	STRUTTURE FISSE:	6
INTERVENTO DIRETTO:	PAVIMENTAZIONI FISSE:	PAVIMENTAZIONI FISSE:	0
PROGETTO UNITARIO:	TOT. SUP. COPERTA:	TOT. SUP. COPERTA:	6



DATA
16/03/2004
RILEVATORI
GIUNCHI - MINGUZZI
AGGIORNAMENTO
<b>PAGINA 3</b>



# COMUNE DI RAVENNA

AREA 6: PIANIFICAZIONE TERRITORIALE E SERVIZIO PROGETTAZIONE URBANISTICA

## CENSIMENTO STRUTTURE ARENILE

CODICE STRUTTURA	05.123	
LOC	MARINA DI RAVENNA	
VIA	VIALE DELLE NAZIONI	
CIVICO	0 PARTE	
<b>CATASTO TERRENI RAVENNA</b>		
SEZIONE	FOGLIO	MAPPALE
0		

**ELEMENTI COSTITUENTI L'INSIEME**

DENOMINAZIONE	054A	DESTINAZIONE D'USO	CAPANNO
---------------	------	--------------------	---------

<b>CORPO A</b>	COD. EDI	72429	
DESTINAZIONE/USO:	MATERIALE :	LEGNO	COPERTURA IN ETERNIT.
CAPANNO	TIPO COSTR:	PREFABBRICATA	
	COPERTURA:	DUE FALDE	
	INFISSI:	LEGNO	
	FINITURE:	FACCIA A VISTA	
SUP. COPERTA:	6 H:	2,7	COLORE1: VERDE 2
SUP. PORTIC.:	0 H:	2	CONSERVAZIONE: SUFFICIENTE
STRUTTURA PORTICO:	REMOVIBILE	MATERIALE:	LEGNO



<b>CORPO B</b>	COD. EDI		
DESTINAZIONE/USO:	MATERIALE :		
	TIPO COSTR:		
	COPERTURA:		
	INFISSI:		
	FINITURE:		
SUP. COPERTA:	0 H:	0	COLORE1: 2
SUP. PORTIC.:	0 H:	0	CONSERVAZIONE:
STRUTTURA PORTICO:		MATERIALE:	



<b>CORPO C</b>	COD. EDI		
DESTINAZIONE/USO:	MATERIALE :		
	TIPO COSTR:		
	COPERTURA:		
	INFISSI:		
	FINITURE:		
SUP. COPERTA:	0 H:	0	COLORE1: 2
SUP. PORTIC.:	0 H:	0	CONSERVAZIONE:
STRUTTURA PORTICO:		MATERIALE:	



<b>CORPO D</b>	COD. EDI		
DESTINAZIONE/USO:	MATERIALE :		
	TIPO COSTR:		
	COPERTURA:		
	INFISSI:		
	FINITURE:		
SUP. COPERTA:	0 H:	0	COLORE1: 2
SUP. PORTIC.:	0 H:	0	CONSERVAZIONE:
STRUTTURA PORTICO:		MATERIALE:	



DATA	 <b>COMUNE DI RAVENNA</b> AREA 6: PIANIFICAZIONE TERRITORIALE SERVIZIO PROGETTAZIONE URBANISTICA		CODICE STRUTTURA	05.124	
16/03/2004			LOC	MARINA DI RAVENNA	
RILEVATORI	<b>CENSIMENTO STRUTTURE ARENILE</b>			VIA	VIALE DELLE NAZIONI
GIUNCHI - MINGUZZI				CIVICO	0 PARTE
AGGIORNAMENTO	Pagina 2		Pagina 3		
PAGINA 1	ZONA PIANO ARENILE 96:			<b>CATASTO TERRENI RAVENNA</b> SEZIONE FOGLIO MAPPALE 0	

## ELEMENTI COSTITUENTI L'INSIEME

DENOMINAZIONE	007	DESTINAZIONE D'USO	CAPANNO
---------------	-----	--------------------	---------

VINCOLI AMBIENTALI	DINAMICA COSTA	EROSIONE	TRATTO:
--------------------	----------------	----------	---------

PAESISTICO LR 31/2000

-L.R. 27/88  
-L.R. 1497/39  
-L.R. 1039/39  
-L.R. 431/85

RNS  
 IDROGEOLOGICO  
 SIC  
 ZPS

## CONNESSIONE RETI

CICLABILE >300ML  
AUTOBUS <300ML  
PARCHEGGI <300ML  
AUTOSTRADA >10KM  
STATALE >1KM  
PROVINCIALE >1KM



TRATTO:



## NOTE ZONA

## PRESENZA DI FILTRI E DIMENSIONAMENTO

PINETA	ALTEZZA	0	LARGHEZZA	89,55
DUNA	ALTEZZA	0	LARGHEZZA	36,55
RECINZIONE	ALTEZZA	1,2	LARGHEZZA	0

## ACCESSIBILITA'

PINETA DUNA RECINZ.  
AREA RETROSTANTE  
PINETA

## MATERIALE RECINZ.

RETE METALLICA  
STATO:  
BUONO

## ACCESSIBILITA' SPIAGGIA

MODALITA'	NUMERO	PAVIMENTAZIONE	ACCESSI	CONCESSIONE
CARRABILE	1	STERRATO	TIPOLOGIA NON ESCLUSIVO	CONC.
PEDONALE	1	STERRATO	PROPIETA' DEM. FORESTALE	

## PROTEZIONE DELLA COSTA

DIFESE A MARE PARALLELE  
DIST. COSTA INTERASSE MATERIALE TIPO

DIFESE A MARE RADENTI  
LUNGHEZZA 0 MATERIALE 0 TIPO 0

DIFESE A PENNELLO  
LUNGHEZZA INTERASSE MATERIALE TIPO

## AREA DI PERTINENZA

PROPIETA' N° CONCES. INIZIO SCADENZA

CONCESSIONARIO P.I.

GESTORE

SUPERFICIE MQ. DIMENSI DISTANZA ALTRE CONCESSIONI

FRONTE PROFONDITA' NORD SUD

PROGETTO UNITARIO: DELIBERA DEL COMMIT:

OGGETTO

## TITOLI EDILIZI RILASCIATI

## NOTE AREA DI PERTINENZA

DATA
16/03/2004
RILEVATORI
GIUNCHI - MINGUZZI
AGGIORNAMENTO
<b>PAGINA 2</b>



# COMUNE DI RAVENNA

AREA 6: PIANIFICAZIONE TERRITORIALE  
SERVIZIO PROGETTAZIONE URBANISTICA

## CENSIMENTO STRUTTURE ARENILE

Pagina 1
Pagina 3

CODICE STRUTTURA	05.124	
LOC	MARINA DI RAVENNA	
VIA	VIALE DELLE NAZIONI	
CIVICO	0 PARTE	
<b>CATASTO TERRENI RAVENNA</b>		
SEZIONE	FOGLIO	MAPPALE
0		

**ELEMENTI COSTITUENTI L'INSIEME**

DENOMINAZIONE	007	DESTINAZIONE D'USO	CAPANNO
---------------	-----	--------------------	---------

**SCHEMA STATO CONCESSIONATO**

**SCHEMA STATO RILEVATO**

**AREA DI SUPPORTO ALLA BALNEAZIONE**

DESTINAZIONE D'USO	ACCESSIBILITA'
PARCHEGGIO MQ: 0	<input type="checkbox"/> PRESENZA DI BARRIERE ARCHITETTONICHE
VERDE MQ: 0	<input type="checkbox"/> PRESENZA DI DUNA IN AREA CONCESSIONATA
ATTREZ. SPORT. MQ: 0	DIST. DUNA EDIF. 0 SCHEDA: 05.819
SUP TEMPORANEE: 3,75	RECINZIONE AREA:

**FOTO AREA A SUPPORTO DELLA BALNEAZIONE**



N. CABINE: 0 STATO: SUFFICIENTE

**SUPERFICI IMPERMEABILI**

PAVIMENTATA MQ: 0 PAVIMENTAZIONE:

**SUPERFICI PERMEABILI**

PAVIMENTATA MQ: 0 PAVIMENTAZIONE:

**AREA DESTINATA ALLA BALNEAZIONE**

ATTIVITA':

**SUPERFICI IMPERMEABILI**

PAVIMENTATA MQ: 0 PAVIMENTAZIONE:

**SUPERFICI PERMEABILI**

PAVIMENTATA MQ: 0 PAVIMENTAZIONE:

N\_OMBRELLONI: 0 ATTERRAGGIO NATANTI:

STATO: LARGHEZZA: 0 LUNGHEZZA: 0

**FOTO AREA DESTINATA ALLA BALNEAZIONE**



<b>DATI PIANO ARENILE 1996</b>	<b>ESISTENTE DA PROGETTO UNITARIO:</b>	<b>DATI ULTIMA CONCESSIONE EDILIZIA:</b>	<b>INTERVENTO CON PROGETTO UNITARIO:</b>
ESISTENTE:	STRUTTURE FISSE:	STRUTTURE FISSE:	4,5
INTERVENTO DIRETTO:	PAVIMENTAZIONI FISSE:	PAVIMENTAZIONI FISSE:	0
PROGETTO UNITARIO:	TOT. SUP. COPERTA:	TOT. SUP. COPERTA:	4,5



DATA
16/03/2004
RILEVATORI
GIUNCHI - MINGUZZI
AGGIORNAMENTO
<b>PAGINA 3</b>

CODICE STRUTTURA	05.124
LOC	MARINA DI RAVENNA
VIA	VIALE DELLE NAZIONI
CIVICO	0 PARTE

<b>CATASTO TERRENI RAVENNA</b>		
SEZIONE	FOGLIO	MAPPALE
0		

**ELEMENTI COSTITUENTI L'INSIEME**

DENOMINAZIONE	007	DESTINAZIONE D'USO	CAPANNO
---------------	-----	--------------------	---------

<b>CORPO A</b>	COD. EDI	72311				
DESTINAZIONE/USO:	MATERIALE:	METALLO				
CAPANNO	TIPO COSTR:	PREFABBRICATA				
	COPERTURA:	DUE FALDE				
	INFISSI:	METALLO				
	FINITURE:	FACCIA A VISTA				
SUP. COPERTA:	7	H:	2,1	COLORE1:	VERDE	2
SUP. PORTIC.:	0	H:	2,1	CONSERVAZIONE:	INSUFFICIENTE	
STRUTTURA PORTICO:	REMOVIBILE	MATERIALE:	METALLO			



<b>CORPO B</b>	COD. EDI					
DESTINAZIONE/USO:	MATERIALE:					
	TIPO COSTR:					
	COPERTURA:					
	INFISSI:					
	FINITURE:					
SUP. COPERTA:	0	H:	0	COLORE1:		2
SUP. PORTIC.:	0	H:	0	CONSERVAZIONE:		
STRUTTURA PORTICO:		MATERIALE:				




<b>CORPO C</b>	COD. EDI					
DESTINAZIONE/USO:	MATERIALE:					
	TIPO COSTR:					
	COPERTURA:					
	INFISSI:					
	FINITURE:					
SUP. COPERTA:	0	H:	0	COLORE1:		2
SUP. PORTIC.:	0	H:	0	CONSERVAZIONE:		
STRUTTURA PORTICO:		MATERIALE:				



<b>CORPO D</b>	COD. EDI					
DESTINAZIONE/USO:	MATERIALE:					
	TIPO COSTR:					
	COPERTURA:					
	INFISSI:					
	FINITURE:					
SUP. COPERTA:	0	H:	0	COLORE1:		2
SUP. PORTIC.:	0	H:	0	CONSERVAZIONE:		
STRUTTURA PORTICO:		MATERIALE:				



DATA	 <b>COMUNE DI RAVENNA</b> AREA 6: PIANIFICAZIONE TERRITORIALE SERVIZIO PROGETTAZIONE URBANISTICA		CODICE STRUTTURA	05.125	
16/03/2004			LOC	MARINA DI RAVENNA	
RILEVATORI	<b>CENSIMENTO STRUTTURE ARENILE</b>		VIA	VIALE DELLE NAZIONI	
GIUNCHI - MINGUZZI			CIVICO	0 PARTE	
AGGIORNAMENTO	Pagina 2		ZONA PIANO ARENILE 96:		
	Pagina 3		<b>CATASTO TERRENI RAVENNA</b>		
<b>PAGINA 1</b>			SEZIONE	FOGLIO	MAPPALE
			0		

## ELEMENTI COSTITUENTI L'INSIEME

DENOMINAZIONE	033	DESTINAZIONE D'USO	CAPANNO
---------------	-----	--------------------	---------

<b>VINCOLI AMBIENTALI</b>	<b>DINAMICA COSTA</b>	EROSIONE	TRATTO:
---------------------------	-----------------------	----------	---------

PAESISTICO LR 31/2000  
 -L.R. 27/88  
 -L.R. 1497/39  
 -L.R. 1039/39  
 -L.R. 431/85

RNS  
 IDROGEOLOGICO  
 SIC  
 ZPS

**CONNESSIONE RETI**

CICLABILE >300ML  
 AUTOBUS <300ML  
 PARCHEGGI <300ML  
 AUTOSTRADA >10KM  
 STATALE >1KM  
 PROVINCIALE >1KM



TRATTO:

**NOTE ZONA****PRESENZA DI FILTRI E DIMENSIONAMENTO**

PINETA	ALTEZZA	0	LARGHEZZA	89,55
DUNA	ALTEZZA	0	LARGHEZZA	36,55
RECINZIONE	ALTEZZA	1,2	LARGHEZZA	0

**ACCESSIBILITA'**

PINETA DUNA RECINZ.  
**AREA RETROSTANTE**  
 PINETA

**MATERIALE RECINZ.**

RETE METALLICA  
**STATO:**  
 BUONO

**ACCESSIBILITA' SPIAGGIA**

MODALITA'	NUMERO	PAVIMENTAZIONE	ACCESSI	CONCESSIONE
CARRABILE	1	STERRATO	TIPOLOGIA NON ESCLUSIVO	CONC.
PEDONALE	1	STERRATO	PROPIETA' DEM. FORESTALE	

**PROTEZIONE DELLA COSTA**

DIFESE A MARE PARALLELE  
 DIST. COSTA INTERASSE MATERIALE TIPO

DIFESE A MARE RADENTI  
 LUNGHEZZA 0 MATERIALE 0 TIPO 0

DIFESE A PENNELLO  
 LUNGHEZZA INTERASSE MATERIALE TIPO

**AREA DI PERTINENZA**

PROPIETA' N° CONCES. INIZIO SCADENZA

CONCESSIONARIO P.I.

GESTORE

SUPERFICIE MQ. DIMENSI DISTANZA ALTRE CONCESSIONI

FRONTE PROFONDITA' NORD SUD

PROGETTO UNITARIO: DELIBERA DEL COMMIT:

OGGETTO

**TITOLI EDILIZI RILASCIATI****NOTE AREA DI PERTINENZA**

DATA
16/03/2004
RILEVATORI
GIUNCHI - MINGUZZI
AGGIORNAMENTO
<b>PAGINA 2</b>



# COMUNE DI RAVENNA

AREA 6: PIANIFICAZIONE TERRITORIALE  
SERVIZIO PROGETTAZIONE URBANISTICA

## CENSIMENTO STRUTTURE ARENILE

Pagina 1
Pagina 3

CODICE STRUTTURA	05.125	
LOC	MARINA DI RAVENNA	
VIA	VIALE DELLE NAZIONI	
CIVICO	0 PARTE	
<b>CATASTO TERRENI RAVENNA</b>		
SEZIONE	FOGLIO	MAPPALE
0		

**ELEMENTI COSTITUENTI L'INSIEME**

DENOMINAZIONE	033	DESTINAZIONE D'USO	CAPANNO
---------------	-----	--------------------	---------

**SCHEMA STATO CONCESSIONATO**

**SCHEMA STATO RILEVATO**

**AREA DI SUPPORTO ALLA BALNEAZIONE**

<b>DESTINAZIONE D'USO</b>	<b>ACCESSIBILITA'</b>
PARCHEGGIO MQ: 0	<input type="checkbox"/> PRESENZA DI BARRIERE ARCHITETTONICHE
VERDE MQ: 0	<input type="checkbox"/> PRESENZA DI DUNA IN AREA CONCESSIONATA
ATTREZ. SPORT. MQ: 0	DIST. DUNA EDIF. 0 SCHEDA: 05.819
SUP TEMPORANEE: 4,30	RECINZIONE AREA:

**FOTO AREA A SUPPORTO DELLA BALNEAZIONE**



N. CABINE: 0	STATO: SUFFICIENTE
--------------	--------------------

**SUPERFICI IMPERMEABILI**

PAVIMENTATA MQ: 0	PAVIMENTAZIONE:
-------------------	-----------------

**SUPERFICI PERMEABILI**

PAVIMENTATA MQ: 0	PAVIMENTAZIONE:
-------------------	-----------------

**AREA DESTINATA ALLA BALNEAZIONE**

<b>ATTIVITA'</b>	
<b>SUPERFICI IMPERMEABILI</b>	
PAVIMENTATA MQ: 0	PAVIMENTAZIONE:
<b>SUPERFICI PERMEABILI</b>	
PAVIMENTATA MQ: 0	PAVIMENTAZIONE:
N_OMBRELLONI: 0	<b>ATTERRAGGIO NATANTI:</b>
STATO:	LARGHEZZA: 0 LUNGHEZZA: 0

**FOTO AREA DESTINATA ALLA BALNEAZIONE**



<b>DATI PIANO ARENILE 1996</b>	<b>ESISTENTE DA PROGETTO UNITARIO:</b>	<b>DATI ULTIMA CONCESSIONE EDILIZIA:</b>	<b>INTERVENTO CON PROGETTO UNITARIO:</b>
ESISTENTE:	STRUTTURE FISSE:	STRUTTURE FISSE: 5,6	
INTERVENTO DIRETTO:	PAVIMENTAZIONI FISSE:	PAVIMENTAZIONI FISSE: 0	
PROGETTO UNITARIO:	TOT. SUP. COPERTA:	TOT. SUP. COPERTA: 5,6	



DATA
16/03/2004
RILEVATORI
GIUNCHI - MINGUZZI
AGGIORNAMENTO
<b>PAGINA 3</b>

CODICE STRUTTURA	05.125	
LOC	MARINA DI RAVENNA	
VIA	VIALE DELLE NAZIONI	
CIVICO	0 PARTE	
<b>CATASTO TERRENI RAVENNA</b>		
SEZIONE	FOGLIO	MAPPALE
0		

**ELEMENTI COSTITUENTI L'INSIEME**

DENOMINAZIONE	033	DESTINAZIONE D'USO	CAPANNO
---------------	-----	--------------------	---------

<b>CORPO A</b>		<b>COD. EDI</b>	72732
DESTINAZIONE/USO:	MATERIALE :	LEGNO	
CAPANNO	TIPO COSTR:	PREFABBRICATA	
	COPERTURA:	UNA FALDA	
	INFISSI:	LEGNO	
	FINITURE:	FACCIA A VISTA	
SUP. COPERTA:	7 H:	2,5	COLORE1: VERDE 2
SUP. PORTIC.:	0 H:	2,5	CONSERVAZIONE: SUFFICIENTE
STRUTTURA PORTICO:	FISSA	MATERIALE:	LEGNO



<b>CORPO B</b>		<b>COD. EDI</b>	
DESTINAZIONE/USO:	MATERIALE :		
	TIPO COSTR:		
	COPERTURA:		
	INFISSI:		
	FINITURE:		
SUP. COPERTA:	0 H:	0	COLORE1: 2
SUP. PORTIC.:	0 H:	0	CONSERVAZIONE:
STRUTTURA PORTICO:		MATERIALE:	




<b>CORPO C</b>		<b>COD. EDI</b>	
DESTINAZIONE/USO:	MATERIALE :		
	TIPO COSTR:		
	COPERTURA:		
	INFISSI:		
	FINITURE:		
SUP. COPERTA:	0 H:	0	COLORE1: 2
SUP. PORTIC.:	0 H:	0	CONSERVAZIONE:
STRUTTURA PORTICO:		MATERIALE:	



<b>CORPO D</b>		<b>COD. EDI</b>	
DESTINAZIONE/USO:	MATERIALE :		
	TIPO COSTR:		
	COPERTURA:		
	INFISSI:		
	FINITURE:		
SUP. COPERTA:	0 H:	0	COLORE1: 2
SUP. PORTIC.:	0 H:	0	CONSERVAZIONE:
STRUTTURA PORTICO:		MATERIALE:	



DATA	 <b>COMUNE DI RAVENNA</b> AREA 6: PIANIFICAZIONE TERRITORIALE SERVIZIO PROGETTAZIONE URBANISTICA		CODICE STRUTTURA	05.126	
16/03/2004			LOC	MARINA DI RAVENNA	
RILEVATORI	<b>CENSIMENTO STRUTTURE ARENILE</b>			VIA	VIALE DELLE NAZIONI
GIUNCHI - MINGUZZI				CIVICO	0 PARTE
AGGIORNAMENTO	Pagina 2			ZONA PIANO ARENILE 96:	
	Pagina 3			<b>CATASTO TERRENI RAVENNA</b>	
<b>PAGINA 1</b>			SEZIONE	FOGLIO	MAPPALE
			0		

## ELEMENTI COSTITUENTI L'INSIEME

DENOMINAZIONE	020	DESTINAZIONE D'USO	CAPANNO
---------------	-----	--------------------	---------

<b>VINCOLI AMBIENTALI</b>	<b>DINAMICA COSTA</b>	EROSIONE	TRATTO:
---------------------------	-----------------------	----------	---------

PAESISTICO LR 31/2000  
 -L.R. 27/88  
 -L.R. 1497/39  
 -L.R. 1039/39  
 -L.R. 431/85

RNS  
 IDROGEOLOGICO  
 SIC  
 ZPS

**CONNESSIONE RETI**

CICLABILE >300ML  
 AUTOBUS <300ML  
 PARCHEGGI <300ML  
 AUTOSTRADA >10KM  
 STATALE >1KM  
 PROVINCIALE >1KM



NOTE ZONA

## PRESENZA DI FILTRI E DIMENSIONAMENTO

PINETA	ALTEZZA	0	LARGHEZZA	89,55
DUNA	ALTEZZA	0	LARGHEZZA	36,55
RECINZIONE	ALTEZZA	1,2	LARGHEZZA	0

## ACCESSIBILITA'

PINETA DUNA RECINZ.  
 AREA RETROSTANTE  
 PINETA

## MATERIALE RECINZ.

RETE METALLICA  
 STATO:  
 BUONO

## ACCESSIBILITA' SPIAGGIA

MODALITA'	NUMERO	PAVIMENTAZIONE	ACCESSI	CONCESSIONE
CARRABILE	1	STERRATO	TIPOLOGIA NON ESCLUSIVO	CONC.
PEDONALE	1	STERRATO	PROPIETA' DEM. FORESTALE	

## PROTEZIONE DELLA COSTA

DIFESE A MARE PARALLELE  
 DIST. COSTA INTERASSE MATERIALE TIPO

DIFESE A MARE RADENTI  
 LUNGHEZZA 0 MATERIALE 0 TIPO 0

DIFESE A PENNELLO  
 LUNGHEZZA INTERASSE MATERIALE TIPO

## AREA DI PERTINENZA

PROPIETA' N° CONCES. INIZIO SCADENZA

CONCESSIONARIO P.I.

GESTORE

SUPERFICIE MQ. DIMENSI DISTANZA ALTRE CONCESSIONI

FRONTE PROFONDITA' NORD SUD


PROGETTO UNITARIO: DELIBERA DEL COMMIT:

OGGETTO

## TITOLI EDILIZI RILASCIATI

## NOTE AREA DI PERTINENZA

--	--



DATA
16/03/2004
RILEVATORI
GIUNCHI - MINGUZZI
AGGIORNAMENTO
<b>PAGINA 2</b>



# COMUNE DI RAVENNA

AREA 6: PIANIFICAZIONE TERRITORIALE  
SERVIZIO PROGETTAZIONE URBANISTICA

## CENSIMENTO STRUTTURE ARENILE

Pagina 1
Pagina 3

CODICE STRUTTURA	05.126	
LOC	MARINA DI RAVENNA	
VIA	VIALE DELLE NAZIONI	
CIVICO	0 PARTE	
<b>CATASTO TERRENI RAVENNA</b>		
SEZIONE	FOGLIO	MAPPALE
0		

**ELEMENTI COSTITUENTI L'INSIEME**

DENOMINAZIONE	020	DESTINAZIONE D'USO	CAPANNO
---------------	-----	--------------------	---------

**SCHEMA STATO CONCESSIONATO**

**SCHEMA STATO RILEVATO**

**AREA DI SUPPORTO ALLA BALNEAZIONE**

DESTINAZIONE D'USO	ACCESSIBILITA'
PARCHEGGIO MQ: 0	<input type="checkbox"/> PRESENZA DI BARRIERE ARCHITETTONICHE
VERDE MQ: 0	<input type="checkbox"/> PRESENZA DI DUNA IN AREA CONCESSIONATA
ATTREZ. SPORT. MQ: 0	DIST. DUNA EDIF. 0 SCHEDA: 05.819
SUP TEMPORANEE: 0,00	RECINZIONE AREA:

**FOTO AREA A SUPPORTO DELLA BALNEAZIONE**



N. CABINE: 0 STATO: SUFFICIENTE

**SUPERFICI IMPERMEABILI**

PAVIMENTATA MQ: 0 PAVIMENTAZIONE:

**SUPERFICI PERMEABILI**

PAVIMENTATA MQ: 0 PAVIMENTAZIONE:

**AREA DESTINATA ALLA BALNEAZIONE**

ATTIVITA':

**SUPERFICI IMPERMEABILI**

PAVIMENTATA MQ: 0 PAVIMENTAZIONE:

**SUPERFICI PERMEABILI**

PAVIMENTATA MQ: 0 PAVIMENTAZIONE:

N\_OMBRELLONI: 0 ATTERRAGGIO NATANTI:

STATO: LARGHEZZA: 0 LUNGHEZZA: 0

**FOTO AREA DESTINATA ALLA BALNEAZIONE**



DATI PIANO ARENILE 1996	ESISTENTE DA PROGETTO UNITARIO:	DATI ULTIMA CONCESSIONE EDILIZIA:	INTERVENTO CON PROGETTO UNITARIO:
ESISTENTE:	STRUTTURE FISSE:	STRUTTURE FISSE:	5,6
INTERVENTO DIRETTO:	PAVIMENTAZIONI FISSE:	PAVIMENTAZIONI FISSE:	0
PROGETTO UNITARIO:	TOT. SUP. COPERTA:	TOT. SUP. COPERTA:	5,6



DATA
16/03/2004
RILEVATORI
GIUNCHI - MINGUZZI
AGGIORNAMENTO
<b>PAGINA 3</b>



# COMUNE DI RAVENNA

AREA 6: PIANIFICAZIONE TERRITORIALE E SERVIZIO PROGETTAZIONE URBANISTICA

## CENSIMENTO STRUTTURE ARENILE

CODICE STRUTTURA	05.126	
LOC	MARINA DI RAVENNA	
VIA	VIALE DELLE NAZIONI	
CIVICO	0 PARTE	
<b>CATASTO TERRENI RAVENNA</b>		
SEZIONE	FOGLIO	MAPPALE
0		

**ELEMENTI COSTITUENTI L'INSIEME**

DENOMINAZIONE	020	DESTINAZIONE D'USO	CAPANNO
---------------	-----	--------------------	---------

<b>CORPO A</b>	COD. EDI	72521	
DESTINAZIONE/USO:	MATERIALE :	LEGNO	
CAPANNO	TIPO COSTR:	PREFABBRICATA	
	COPERTURA:	DUE FALDE	
	INFISSI:	LEGNO	
	FINITURE:	FACCIA A VISTA	
SUP. COPERTA:	6,25 H:	2,8 COLORE1:	VERDE 2
SUP. PORTIC.:	0 H:	2,8 CONSERVAZIONE:	SUFFICIENTE
STRUTTURA PORTICO:	FISSA	MATERIALE:	LEGNO



<b>CORPO B</b>	COD. EDI		
DESTINAZIONE/USO:	MATERIALE :		
	TIPO COSTR:		
	COPERTURA:		
	INFISSI:		
	FINITURE:		
SUP. COPERTA:	0 H:	0 COLORE1:	2
SUP. PORTIC.:	0 H:	0 CONSERVAZIONE:	
STRUTTURA PORTICO:		MATERIALE:	




<b>CORPO C</b>	COD. EDI		
DESTINAZIONE/USO:	MATERIALE :		
	TIPO COSTR:		
	COPERTURA:		
	INFISSI:		
	FINITURE:		
SUP. COPERTA:	0 H:	0 COLORE1:	2
SUP. PORTIC.:	0 H:	0 CONSERVAZIONE:	
STRUTTURA PORTICO:		MATERIALE:	



<b>CORPO D</b>	COD. EDI		
DESTINAZIONE/USO:	MATERIALE :		
	TIPO COSTR:		
	COPERTURA:		
	INFISSI:		
	FINITURE:		
SUP. COPERTA:	0 H:	0 COLORE1:	2
SUP. PORTIC.:	0 H:	0 CONSERVAZIONE:	
STRUTTURA PORTICO:		MATERIALE:	



SUPERFICI TOTALI:	COPERTA:	5,6	PAVIM. IMPERM:	0	PAVIM. PERM:	0	STRUT TEMPORANEE:	0,00
-------------------	----------	-----	----------------	---	--------------	---	-------------------	------

DATA	 <b>COMUNE DI RAVENNA</b> AREA 6: PIANIFICAZIONE TERRITORIALE SERVIZIO PROGETTAZIONE URBANISTICA		CODICE STRUTTURA	05.127	
16/03/2004			LOC	MARINA DI RAVENNA	
RILEVATORI	<b>CENSIMENTO STRUTTURE ARENILE</b>			VIA	VIALE DELLE NAZIONI
GIUNCHI - MINGUZZI				CIVICO	0 PARTE
AGGIORNAMENTO	Pagina 2		Pagina 3		
PAGINA 1	CATASTO TERRENI RAVENNA		SEZIONE	FOGLIO	MAPPALE
			0		

## ELEMENTI COSTITUENTI L'INSIEME

DENOMINAZIONE	014	DESTINAZIONE D'USO	CAPANNO
---------------	-----	--------------------	---------

## VINCOLI AMBIENTALI

- PAESISTICO LR 31/2000
- L.R. 27/88  
-L.R. 1497/39  
-L.R. 1039/39  
-L.R. 431/85
- RNS  
 IDROGEOLOGICO  
 SIC  
 ZPS


## DINAMICA COSTA

- CONNESSIONE RETI**
- CICLABILE >300ML  
AUTOBUS <300ML  
PARCHEGGI <300ML  
AUTOSTRADA >10KM  
STATALE >1KM  
PROVINCIALE >1KM

## EROSIONE



## TRATTO:



## NOTE ZONA

## PRESENZA DI FILTRI E DIMENSIONAMENTO

PINETA	ALTEZZA	0	LARGHEZZA	89,55	PINETA DUNA RECINZ.	RETE METALLICA
DUNA	ALTEZZA	0	LARGHEZZA	36,55	<b>AREA RETROSTANTE</b>	<b>STATO:</b>
RECINZIONE	ALTEZZA	1,2	LARGHEZZA	0	PINETA	BUONO

## ACCESSIBILITA' SPIAGGIA

MODALITA'	NUMERO	PAVIMENTAZIONE	ACCESSI	CONCESSIONE
CARRABILE	1	STERRATO	TIPOLOGIA NON ESCLUSIVO	CONC.
PEDONALE	1	STERRATO	PROPIETA' DEM. FORESTALE	

## PROTEZIONE DELLA COSTA

- DIFESE A MARE PARALLELE
- DIST. COSTA \_\_\_\_\_ INTERASSE \_\_\_\_\_ MATERIALE \_\_\_\_\_ TIPO \_\_\_\_\_
- DIFESE A MARE RADENTI
- LUNGHEZZA \_\_\_\_\_ MATERIALE \_\_\_\_\_ TIPO \_\_\_\_\_
- DIFESE A PENNELLO
- LUNGHEZZA \_\_\_\_\_ INTERASSE \_\_\_\_\_ MATERIALE \_\_\_\_\_ TIPO \_\_\_\_\_

## AREA DI PERTINENZA

PROPIETA'	N° CONCES.	INIZIO	SCADENZA
CONCESSIONARIO	P.I.		
GESTORE			
SUPERFICIE MQ.	DIMENSI	DISTANZA ALTRE CONCESSIONI	
	FRONTE	PROFONDITA'	NORD SUD
PROGETTO UNITARIO:	DELIBERA	DEL	COMMIT:
OGGETTO			

## TITOLI EDILIZI RILASCIATI

## NOTE AREA DI PERTINENZA

--	--

DATA
16/03/2004
RILEVATORI
GIUNCHI - MINGUZZI
AGGIORNAMENTO
<b>PAGINA 2</b>

**COMUNE DI RAVENNA**  
 AREA 6: PIANIFICAZIONE TERRITORIALE  
 SERVIZIO PROGETTAZIONE URBANISTICA

**CENSIMENTO STRUTTURE ARENILE**

Pagina 1                      Pagina 3

CODICE STRUTTURA	05.127	
LOC	MARINA DI RAVENNA	
VIA	VIALE DELLE NAZIONI	
CIVICO	0 PARTE	
<b>CATASTO TERRENI RAVENNA</b>		
SEZIONE	FOGLIO	MAPPALE
0		

**ELEMENTI COSTITUENTI L'INSIEME**

DENOMINAZIONE	014	DESTINAZIONE D'USO	CAPANNO
---------------	-----	--------------------	---------

**SCHEMA STATO CONCESSIONATO**

**SCHEMA STATO RILEVATO**

**AREA DI SUPPORTO ALLA BALNEAZIONE**

DESTINAZIONE D'USO	ACCESSIBILITA'
PARCHEGGIO MQ: 0	<input type="checkbox"/> PRESENZA DI BARRIERE ARCHITETTONICHE
VERDE MQ: 0	<input type="checkbox"/> PRESENZA DI DUNA IN AREA CONCESSIONATA
ATTREZ. SPORT. MQ: 0	DIST. DUNA EDIF. 0 SCHEDA: 05.819
SUP TEMPORANEE: 0,00	RECINZIONE AREA:

**FOTO AREA A SUPPORTO DELLA BALNEAZIONE**



N. CABINE: 0	STATO: SUFFICIENTE
--------------	--------------------

**SUPERFICI IMPERMEABILI**

PAVIMENTATA MQ: 0	PAVIMENTAZIONE:
-------------------	-----------------

**SUPERFICI PERMEABILI**

PAVIMENTATA MQ: 0	PAVIMENTAZIONE:
-------------------	-----------------

**AREA DESTINATA ALLA BALNEAZIONE**

ATTIVITA':			
------------	--	--	--

**SUPERFICI IMPERMEABILI**

PAVIMENTATA MQ: 0	PAVIMENTAZIONE:
-------------------	-----------------

**SUPERFICI PERMEABILI**

PAVIMENTATA MQ: 0	PAVIMENTAZIONE:
-------------------	-----------------

N_OMBRELLONI: 0	ATTERRAGGIO NATANTI:
-----------------	----------------------

STATO:	LARGHEZZA: 0	LUNGHEZZA: 0
--------	--------------	--------------

**FOTO AREA DESTINATA ALLA BALNEAZIONE**



DATI PIANO ARENILE 1996	ESISTENTE DA PROGETTO UNITARIO:	DATI ULTIMA CONCESSIONE EDILIZIA:	INTERVENTO CON PROGETTO UNITARIO:
ESISTENTE:	STRUTTURE FISSE:	STRUTTURE FISSE: 3,8	
INTERVENTO DIRETTO:	PAVIMENTAZIONI FISSE:	PAVIMENTAZIONI FISSE: 0	
PROGETTO UNITARIO:	TOT. SUP. COPERTA:	TOT. SUP. COPERTA: 3,8	



DATA
16/03/2004
RILEVATORI
GIUNCHI - MINGUZZI
AGGIORNAMENTO
<b>PAGINA 3</b>


**COMUNE DI RAVENNA**  
 AREA 6: PIANIFICAZIONE TERRITORIALE E  
 SERVIZIO PROGETTAZIONE URBANISTICA

**CENSIMENTO STRUTTURE ARENILE**

CODICE STRUTTURA	05.127
LOC	MARINA DI RAVENNA
VIA	VIALE DELLE NAZIONI
CIVICO	0 PARTE

<b>CATASTO TERRENI RAVENNA</b>		
SEZIONE	FOGLIO	MAPPALE
0		

**ELEMENTI COSTITUENTI L'INSIEME**

DENOMINAZIONE	014	DESTINAZIONE D'USO	CAPANNO
---------------	-----	--------------------	---------

<b>CORPO A</b>		<b>COD. EDI</b>	72522
DESTINAZIONE/USO:	MATERIALE :	LEGNO	
CAPANNO	TIPO COSTR:	PREFABBRICATA	
	COPERTURA:	DUE FALDE	
	INFISSI:	LEGNO	
	FINITURE:	FACCIA A VISTA	
SUP. COPERTA:	3,96 H:	2,6	COLORE1: VERDE 2
SUP. PORTIC.:	0 H:	0	CONSERVAZIONE: SUFFICIENTE
STRUTTURA PORTICO:		MATERIALE:	



<b>CORPO B</b>		<b>COD. EDI</b>	
DESTINAZIONE/USO:	MATERIALE :		
	TIPO COSTR:		
	COPERTURA:		
	INFISSI:		
	FINITURE:		
SUP. COPERTA:	0 H:	0	COLORE1: 2
SUP. PORTIC.:	0 H:	0	CONSERVAZIONE:
STRUTTURA PORTICO:		MATERIALE:	




<b>CORPO C</b>		<b>COD. EDI</b>	
DESTINAZIONE/USO:	MATERIALE :		
	TIPO COSTR:		
	COPERTURA:		
	INFISSI:		
	FINITURE:		
SUP. COPERTA:	0 H:	0	COLORE1: 2
SUP. PORTIC.:	0 H:	0	CONSERVAZIONE:
STRUTTURA PORTICO:		MATERIALE:	



<b>CORPO D</b>		<b>COD. EDI</b>	
DESTINAZIONE/USO:	MATERIALE :		
	TIPO COSTR:		
	COPERTURA:		
	INFISSI:		
	FINITURE:		
SUP. COPERTA:	0 H:	0	COLORE1: 2
SUP. PORTIC.:	0 H:	0	CONSERVAZIONE:
STRUTTURA PORTICO:		MATERIALE:	



DATA	 <b>COMUNE DI RAVENNA</b> AREA 6: PIANIFICAZIONE TERRITORIALE SERVIZIO PROGETTAZIONE URBANISTICA		CODICE STRUTTURA	05.128	
16/03/2004			LOC	MARINA DI RAVENNA	
RILEVATORI	<b>CENSIMENTO STRUTTURE ARENILE</b>			VIA	VIALE DELLE NAZIONI
GIUNCHI - MINGUZZI				CIVICO	0 PARTE
AGGIORNAMENTO	Pagina 2			ZONA PIANO ARENILE 96:	
	Pagina 3			<b>CATASTO TERRENI RAVENNA</b>	
<b>PAGINA 1</b>	SEZIONE	FOGLIO	MAPPALE		
	0				

## ELEMENTI COSTITUENTI L'INSIEME

DENOMINAZIONE	073	DESTINAZIONE D'USO	CAPANNO
---------------	-----	--------------------	---------

<b>VINCOLI AMBIENTALI</b>	<b>DINAMICA COSTA</b>	EROSIONE	TRATTO:
---------------------------	-----------------------	----------	---------

PAESISTICO LR 31/2000  
 -L.R. 27/88  
 -L.R. 1497/39  
 -L.R. 1039/39  
 -L.R. 431/85

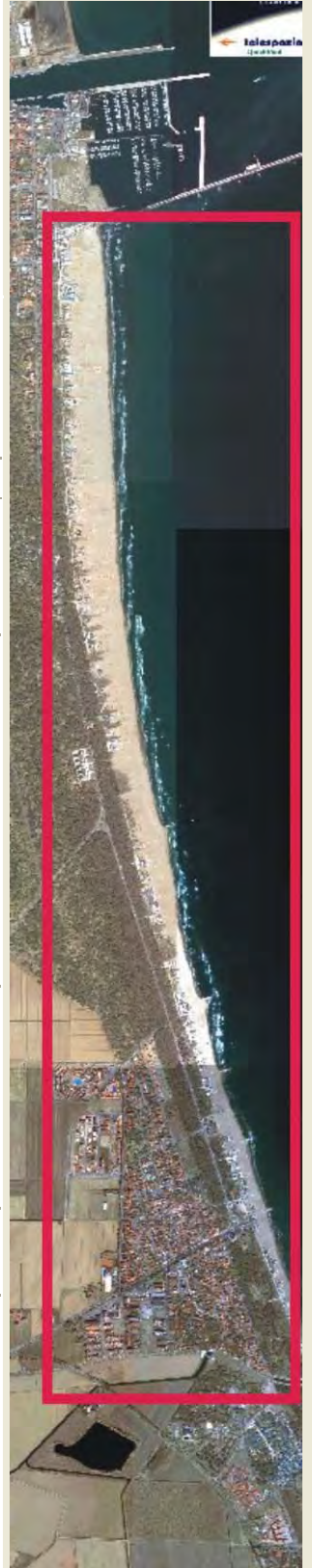
RNS  
 IDROGEOLOGICO  
 SIC  
 ZPS

**CONNESSIONE RETI**

CICLABILE >300ML  
 AUTOBUS <300ML  
 PARCHEGGI <300ML  
 AUTOSTRADA >10KM  
 STATALE >1KM  
 PROVINCIALE >1KM



TRATTO:



## NOTE ZONA

**PRESENZA DI FILTRI E DIMENSIONAMENTO**

PINETA	ALTEZZA	0	LARGHEZZA	89,55
DUNA	ALTEZZA	0	LARGHEZZA	36,55
RECINZIONE	ALTEZZA	1,2	LARGHEZZA	0

**ACCESSIBILITA'**

PINETA DUNA RECINZ.  
**AREA RETROSTANTE**  
 PINETA

**MATERIALE RECINZ.**

RETE METALLICA  
**STATO:**  
 BUONO

**ACCESSIBILITA' SPIAGGIA**

MODALITA'	NUMERO	PAVIMENTAZIONE	ACCESSI	CONCESSIONE
CARRABILE	1	STERRATO	TIPOLOGIA NON ESCLUSIVO	CONC.
PEDONALE	1	STERRATO	PROPIETA' DEM. FORESTALE	

**PROTEZIONE DELLA COSTA**

DIFESE A MARE PARALLELE  
 DIST. COSTA INTERASSE MATERIALE TIPO

DIFESE A MARE RADENTI  
 LUNGHEZZA 0 MATERIALE 0 TIPO 0

DIFESE A PENNELLO  
 LUNGHEZZA INTERASSE MATERIALE TIPO

**AREA DI PERTINENZA**

PROPIETA' N° CONCES. INIZIO SCADENZA

CONCESSIONARIO P.I.

GESTORE

SUPERFICIE MQ. DIMENSI DISTANZA ALTRE CONCESSIONI

FRONTE PROFONDITA' NORD SUD

PROGETTO UNITARIO: DELIBERA DEL COMMIT:

OGGETTO

**TITOLI EDILIZI RILASCIATI****NOTE AREA DI PERTINENZA**

DATA
16/03/2004
RILEVATORI
GIUNCHI - MINGUZZI
AGGIORNAMENTO
<b>PAGINA 2</b>



# COMUNE DI RAVENNA

AREA 6: PIANIFICAZIONE TERRITORIALE  
SERVIZIO PROGETTAZIONE URBANISTICA

## CENSIMENTO STRUTTURE ARENILE

Pagina 1

Pagina 3

CODICE STRUTTURA	05.128	
LOC	MARINA DI RAVENNA	
VIA	VIALE DELLE NAZIONI	
CIVICO	0 PARTE	
<b>CATASTO TERRENI RAVENNA</b>		
SEZIONE	FOGLIO	MAPPALE
0		

**ELEMENTI COSTITUENTI L'INSIEME**

DENOMINAZIONE	073	DESTINAZIONE D'USO	CAPANNO
---------------	-----	--------------------	---------

**SCHEMA STATO CONCESSIONATO**

**SCHEMA STATO RILEVATO**

**AREA DI SUPPORTO ALLA BALNEAZIONE**

DESTINAZIONE D'USO	ACCESSIBILITA'
PARCHEGGIO MQ: 0	<input type="checkbox"/> PRESENZA DI BARRIERE ARCHITETTONICHE
VERDE MQ: 0	<input type="checkbox"/> PRESENZA DI DUNA IN AREA CONCESSIONATA
ATTREZ. SPORT. MQ: 0	DIST. DUNA EDIF. 0 SCHEDA: 05.819
SUP TEMPORANEE: 0,00	RECINZIONE AREA:

**FOTO AREA A SUPPORTO DELLA BALNEAZIONE**



N. CABINE: 0	STATO: SUFFICIENTE
--------------	--------------------

**SUPERFICI IMPERMEABILI**

PAVIMENTATA MQ: 0	PAVIMENTAZIONE:
-------------------	-----------------

**SUPERFICI PERMEABILI**

PAVIMENTATA MQ: 0	PAVIMENTAZIONE:
-------------------	-----------------

**AREA DESTINATA ALLA BALNEAZIONE**

ATTIVITA':		
<b>SUPERFICI IMPERMEABILI</b>		
PAVIMENTATA MQ: 0	PAVIMENTAZIONE:	
<b>SUPERFICI PERMEABILI</b>		
PAVIMENTATA MQ: 0	PAVIMENTAZIONE:	
N_OMBRELLONI: 0	ATTERRAGGIO NATANTI:	
STATO:	LARGHEZZA: 0	LUNGHEZZA: 0

**FOTO AREA DESTINATA ALLA BALNEAZIONE**



DATI PIANO ARENILE 1996		ESISTENTE DA PROGETTO UNITARIO:		DATI ULTIMA CONCESSIONE EDILIZIA:		INTERVENTO CON PROGETTO UNITARIO:	
ESISTENTE:		STRUTTURE FISSE:		STRUTTURE FISSE:	7,15	INTERVENTO CON PROGETTO UNITARIO:	
INTERVENTO DIRETTO:		PAVIMENTAZIONI FISSE:		PAVIMENTAZIONI FISSE:	0		
PROGETTO UNITARIO:		TOT. SUP. COPERTA:		TOT. SUP. COPERTA:	7,15		



DATA
16/03/2004
RILEVATORI
GIUNCHI - MINGUZZI
AGGIORNAMENTO
<b>PAGINA 3</b>



# COMUNE DI RAVENNA

AREA 6: PIANIFICAZIONE TERRITORIALE E SERVIZIO PROGETTAZIONE URBANISTICA

## CENSIMENTO STRUTTURE ARENILE

CODICE STRUTTURA	05.128
LOC	MARINA DI RAVENNA
VIA	VIALE DELLE NAZIONI
CIVICO	0 PARTE

<b>CATASTO TERRENI RAVENNA</b>		
SEZIONE	FOGLIO	MAPPALE
0		

**ELEMENTI COSTITUENTI L'INSIEME**

DENOMINAZIONE	073	DESTINAZIONE D'USO	CAPANNO
---------------	-----	--------------------	---------

<b>CORPO A</b>	COD. EDI	72312		
DESTINAZIONE/USO:	MATERIALE :	LEGNO		
CAPANNO	TIPO COSTR:	PREFABBRICATA		
	COPERTURA:	UNA FALDA		
	INFISSI:	LEGNO		
	FINITURE:	FACCIA A VISTA		
SUP. COPERTA:	6,72 H:	2,6 COLORE1:	BLU	2
SUP. PORTIC.:	0 H:	0 CONSERVAZIONE:	SUFFICIENTE	
STRUTTURA PORTICO:		MATERIALE:		



<b>CORPO B</b>	COD. EDI			
DESTINAZIONE/USO:	MATERIALE :			
	TIPO COSTR:			
	COPERTURA:			
	INFISSI:			
	FINITURE:			
SUP. COPERTA:	0 H:	0 COLORE1:		2
SUP. PORTIC.:	0 H:	0 CONSERVAZIONE:		
STRUTTURA PORTICO:		MATERIALE:		




<b>CORPO C</b>	COD. EDI			
DESTINAZIONE/USO:	MATERIALE :			
	TIPO COSTR:			
	COPERTURA:			
	INFISSI:			
	FINITURE:			
SUP. COPERTA:	0 H:	0 COLORE1:		2
SUP. PORTIC.:	0 H:	0 CONSERVAZIONE:		
STRUTTURA PORTICO:		MATERIALE:		



<b>CORPO D</b>	COD. EDI			
DESTINAZIONE/USO:	MATERIALE :			
	TIPO COSTR:			
	COPERTURA:			
	INFISSI:			
	FINITURE:			
SUP. COPERTA:	0 H:	0 COLORE1:		2
SUP. PORTIC.:	0 H:	0 CONSERVAZIONE:		
STRUTTURA PORTICO:		MATERIALE:		



DATA	 <b>COMUNE DI RAVENNA</b> AREA 6: PIANIFICAZIONE TERRITORIALE SERVIZIO PROGETTAZIONE URBANISTICA		CODICE STRUTTURA	05.129	
16/03/2004			LOC	MARINA DI RAVENNA	
RILEVATORI	<b>CENSIMENTO STRUTTURE ARENILE</b>			VIA	VIALE DELLE NAZIONI
GIUNCHI - MINGUZZI				CIVICO	0 PARTE
AGGIORNAMENTO	Pagina 2			ZONA PIANO ARENILE 96:	
	Pagina 3			<b>CATASTO TERRENI RAVENNA</b>	
<b>PAGINA 1</b>			SEZIONE	FOGLIO	MAPPALE
			0		

## ELEMENTI COSTITUENTI L'INSIEME

DENOMINAZIONE	047	DESTINAZIONE D'USO	CAPANNO
---------------	-----	--------------------	---------

## VINCOLI AMBIENTALI

- PAESISTICO LR 31/2000
- L.R. 27/88  
-L.R. 1497/39  
-L.R. 1039/39  
-L.R. 431/85
- RNS  
 IDROGEOLOGICO  
 SIC  
 ZPS


## DINAMICA COSTA

- CONNESSIONE RETI**
- CICLABILE >300ML  
AUTOBUS <300ML  
PARCHEGGI <300ML  
AUTOSTRADA >10KM  
STATALE >1KM  
PROVINCIALE >1KM

## EROSIONE



## TRATTO:



## NOTE ZONA

## PRESENZA DI FILTRI E DIMENSIONAMENTO

PINETA	ALTEZZA	0	LARGHEZZA	89,55	PINETA DUNA RECINZ.	RETE METALLICA
DUNA	ALTEZZA	0	LARGHEZZA	36,55	<b>AREA RETROSTANTE</b>	<b>STATO:</b>
RECINZIONE	ALTEZZA	1,2	LARGHEZZA	0	PINETA	BUONO

## ACCESSIBILITA' SPIAGGIA

MODALITA'	NUMERO	PAVIMENTAZIONE	ACCESSI	CONCESSIONE
CARRABILE	1	STERRATO	TIPOLOGIA NON ESCLUSIVO	CONC.
PEDONALE	1	STERRATO	PROPIETA' DEM. FORESTALE	

## PROTEZIONE DELLA COSTA

- DIFESE A MARE PARALLELE
- DIST. COSTA \_\_\_\_\_ INTERASSE \_\_\_\_\_ MATERIALE \_\_\_\_\_ TIPO \_\_\_\_\_
- DIFESE A MARE RADENTI
- LUNGHEZZA \_\_\_\_\_ MATERIALE \_\_\_\_\_ TIPO \_\_\_\_\_
- DIFESE A PENNELLO
- LUNGHEZZA \_\_\_\_\_ INTERASSE \_\_\_\_\_ MATERIALE \_\_\_\_\_ TIPO \_\_\_\_\_

## AREA DI PERTINENZA

PROPIETA'	N° CONCES.	INIZIO	SCADENZA
CONCESSIONARIO	P.I.		
GESTORE			
<b>SUPERFICIE MQ.</b>	<b>DIMENSI</b>	<b>DISTANZA ALTRE CONCESSIONI</b>	
	FRONTE	PROFONDITA'	NORD SUD
<b>PROGETTO UNITARIO:</b>	DELIBERA	DEL	COMMIT:
OGGETTO			

## TITOLI EDILIZI RILASCIATI

## NOTE AREA DI PERTINENZA

--	--

DATA
16/03/2004
RILEVATORI
GIUNCHI - MINGUZZI
AGGIORNAMENTO
<b>PAGINA 2</b>



# COMUNE DI RAVENNA

AREA 6: PIANIFICAZIONE TERRITORIALE  
SERVIZIO PROGETTAZIONE URBANISTICA

## CENSIMENTO STRUTTURE ARENILE

Pagina 1
Pagina 3

CODICE STRUTTURA	05.129	
LOC	MARINA DI RAVENNA	
VIA	VIALE DELLE NAZIONI	
CIVICO	0 PARTE	
<b>CATASTO TERRENI RAVENNA</b>		
SEZIONE	FOGLIO	MAPPALE
0		

**ELEMENTI COSTITUENTI L'INSIEME**

DENOMINAZIONE	047	DESTINAZIONE D'USO	CAPANNO
---------------	-----	--------------------	---------

**SCHEMA STATO CONCESSIONATO**

**SCHEMA STATO RILEVATO**

**AREA DI SUPPORTO ALLA BALNEAZIONE**

<b>DESTINAZIONE D'USO</b>	<b>ACCESSIBILITA'</b>
PARCHEGGIO MQ: <input type="text" value="0"/>	<input type="checkbox"/> PRESENZA DI BARRIERE ARCHITETTONICHE
VERDE MQ: <input type="text" value="0"/>	<input type="checkbox"/> PRESENZA DI DUNA IN AREA CONCESSIONATA
ATTREZ. SPORT. MQ: <input type="text" value="0"/>	DIST. DUNA EDIF. <input type="text" value="0"/> SCHEDA: 05.819
SUP TEMPORANEE: <input type="text" value="0,00"/>	RECINZIONE AREA: <input type="text"/>

**FOTO AREA A SUPPORTO DELLA BALNEAZIONE**



N. CABINE:  STATO:

**SUPERFICI IMPERMEABILI**

PAVIMENTATA MQ:  PAVIMENTAZIONE:

**SUPERFICI PERMEABILI**

PAVIMENTATA MQ:  PAVIMENTAZIONE:

**AREA DESTINATA ALLA BALNEAZIONE**

ATTIVITA':

**SUPERFICI IMPERMEABILI**

PAVIMENTATA MQ:  PAVIMENTAZIONE:

**SUPERFICI PERMEABILI**

PAVIMENTATA MQ:  PAVIMENTAZIONE:

N\_OMBRELLONI:  **ATTERRAGGIO NATANTI:**

STATO:  LARGHEZZA:  LUNGHEZZA:

**FOTO AREA DESTINATA ALLA BALNEAZIONE**



DATI PIANO ARENILE 1996		ESISTENTE DA PROGETTO UNITARIO:		DATI ULTIMA CONCESSIONE EDILIZIA:		INTERVENTO CON PROGETTO UNITARIO:	
ESISTENTE:	<input type="text"/>	STRUTTURE FISSE:	<input type="text"/>	STRUTTURE FISSE:	<input type="text" value="6"/>	INTERVENTO CON PROGETTO UNITARIO:	<input type="text"/>
INTERVENTO DIRETTO:	<input type="text"/>	PAVIMENTAZIONI FISSE:	<input type="text"/>	PAVIMENTAZIONI FISSE:	<input type="text" value="0"/>		
PROGETTO UNITARIO:	<input type="text"/>	TOT. SUP. COPERTA:	<input type="text"/>	TOT. SUP. COPERTA:	<input type="text" value="6"/>		



DATA
16/03/2004
RILEVATORI
GIUNCHI - MINGUZZI
AGGIORNAMENTO
<b>PAGINA 3</b>

CODICE STRUTTURA	05.129	
LOC	MARINA DI RAVENNA	
VIA	VIALE DELLE NAZIONI	
CIVICO	0 PARTE	
<b>CATASTO TERRENI RAVENNA</b>		
SEZIONE	FOGLIO	MAPPALE
0		

**ELEMENTI COSTITUENTI L'INSIEME**

DENOMINAZIONE	047	DESTINAZIONE D'USO	CAPANNO
---------------	-----	--------------------	---------

<b>CORPO A</b>		COD. EDI	72430
DESTINAZIONE/USO:	MATERIALE :	LEGNO	
CAPANNO	TIPO COSTR:	PREFABBRICATA	
	COPERTURA:	UNA FALDA	
	INFISSI:	LEGNO	
	FINITURE:	FACCIA A VISTA	
SUP. COPERTA:	7,28	H:	2,5
COLORE1:	VERDE	2	
SUP. PORTIC.:	0	H:	2
CONSERVAZIONE:	SUFFICIENTE		
STRUTTURA PORTICO:	FISSA	MATERIALE:	LEGNO



<b>CORPO B</b>		COD. EDI	
DESTINAZIONE/USO:	MATERIALE :		
	TIPO COSTR:		
	COPERTURA:		
	INFISSI:		
	FINITURE:		
SUP. COPERTA:	0	H:	0
COLORE1:		2	
SUP. PORTIC.:	0	H:	0
CONSERVAZIONE:			
STRUTTURA PORTICO:		MATERIALE:	




<b>CORPO C</b>		COD. EDI	
DESTINAZIONE/USO:	MATERIALE :		
	TIPO COSTR:		
	COPERTURA:		
	INFISSI:		
	FINITURE:		
SUP. COPERTA:	0	H:	0
COLORE1:		2	
SUP. PORTIC.:	0	H:	0
CONSERVAZIONE:			
STRUTTURA PORTICO:		MATERIALE:	



<b>CORPO D</b>		COD. EDI	
DESTINAZIONE/USO:	MATERIALE :		
	TIPO COSTR:		
	COPERTURA:		
	INFISSI:		
	FINITURE:		
SUP. COPERTA:	0	H:	0
COLORE1:		2	
SUP. PORTIC.:	0	H:	0
CONSERVAZIONE:			
STRUTTURA PORTICO:		MATERIALE:	



DATA	 <b>COMUNE DI RAVENNA</b> AREA 6: PIANIFICAZIONE TERRITORIALE SERVIZIO PROGETTAZIONE URBANISTICA		CODICE STRUTTURA	05.130	
16/03/2004			LOC	MARINA DI RAVENNA	
RILEVATORI	<b>CENSIMENTO STRUTTURE ARENILE</b>			VIA	VIALE DELLE NAZIONI
GIUNCHI - MINGUZZI				CIVICO	0 PARTE
AGGIORNAMENTO	Pagina 2		Pagina 3		
PAGINA 1	ZONA PIANO ARENILE 96:		CATASTO TERRENI RAVENNA		
	SEZIONE	FOGLIO	MAPPALE		
	0				

## ELEMENTI COSTITUENTI L'INSIEME

DENOMINAZIONE	048	DESTINAZIONE D'USO	CAPANNO
---------------	-----	--------------------	---------

## VINCOLI AMBIENTALI

- PAESISTICO LR 31/2000
- L.R. 27/88
- L.R. 1497/39
- L.R. 1039/39
- L.R. 431/85
- RNS
- IDROGEOLOGICO
- SIC
- ZPS

## NOTE ZONA

## PRESENZA DI FILTRI E DIMENSIONAMENTO

PINETA	ALTEZZA	0	LARGHEZZA	89,55
DUNA	ALTEZZA	0	LARGHEZZA	36,55
RECINZIONE	ALTEZZA	1,2	LARGHEZZA	0

## ACCESSIBILITA' SPIAGGIA

MODALITA'	NUMERO	PAVIMENTAZIONE	ACCESSI	CONCESSIONE
CARRABILE	1	STERRATO	TIPOLOGIA NON ESCLUSIVO	CONC.
PEDONALE	1	STERRATO	PROPIETA' DEM. FORESTALE	

## PROTEZIONE DELLA COSTA

DIFESE A MARE PARALLELE

DIST. COSTA  INTERASSE  MATERIALE  TIPO

DIFESE A MARE RADENTI

LUNGHEZZA  0 MATERIALE  0 TIPO  0

DIFESE A PENNELLO

LUNGHEZZA  INTERASSE  MATERIALE  TIPO

## AREA DI PERTINENZA

PROPIETA'  N° CONCES.  INIZIO  SCADENZA

CONCESSIONARIO  P.I.

GESTORE

SUPERFICIE MQ.  DIMENSI  DISTANZA ALTRE CONCESSIONI

FRONTE  PROFONDITA'  NORD  SUD

PROGETTO UNITARIO: DELIBERA  DEL  COMMIT:

OGGETTO

## TITOLI EDILIZI RILASCIATI

## NOTE AREA DI PERTINENZA

## DINAMICA COSTA

## CONNESSIONE RETI

CICLABILE >300ML

AUTOBUS <300ML

PARCHEGGI <300ML

AUTOSTRADA >10KM

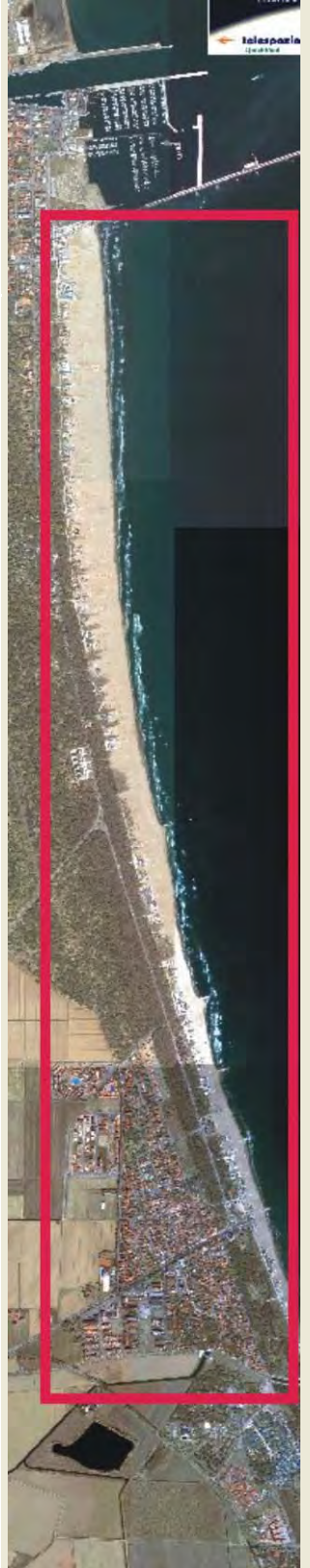
STATALE >1KM

PROVINCIALE >1KM

## EROSIONE



## TRATTO:



DATA
16/03/2004
RILEVATORI
GIUNCHI - MINGUZZI
AGGIORNAMENTO
<b>PAGINA 2</b>



# COMUNE DI RAVENNA

AREA 6: PIANIFICAZIONE TERRITORIALE  
SERVIZIO PROGETTAZIONE URBANISTICA

## CENSIMENTO STRUTTURE ARENILE

Pagina 1
Pagina 3

CODICE STRUTTURA	05.130	
LOC	MARINA DI RAVENNA	
VIA	VIALE DELLE NAZIONI	
CIVICO	0 PARTE	
<b>CATASTO TERRENI RAVENNA</b>		
SEZIONE	FOGLIO	MAPPALE
0		

**ELEMENTI COSTITUENTI L'INSIEME**

DENOMINAZIONE	048	DESTINAZIONE D'USO	CAPANNO
---------------	-----	--------------------	---------

**SCHEMA STATO CONCESSIONATO**

**SCHEMA STATO RILEVATO**

**AREA DI SUPPORTO ALLA BALNEAZIONE**

DESTINAZIONE D'USO	ACCESSIBILITA'
PARCHEGGIO MQ: 0	<input type="checkbox"/> PRESENZA DI BARRIERE ARCHITETTONICHE
VERDE MQ: 0	<input type="checkbox"/> PRESENZA DI DUNA IN AREA CONCESSIONATA
ATTREZ. SPORT. MQ: 0	DIST. DUNA EDIF. 0 SCHEDA: 05.819
SUP TEMPORANEE: 0,00	RECINZIONE AREA:

**FOTO AREA A SUPPORTO DELLA BALNEAZIONE**



N. CABINE: 0 STATO: SUFFICIENTE

**SUPERFICI IMPERMEABILI**

PAVIMENTATA MQ: 0 PAVIMENTAZIONE:  

**SUPERFICI PERMEABILI**

PAVIMENTATA MQ: 0 PAVIMENTAZIONE:  

**AREA DESTINATA ALLA BALNEAZIONE**

ATTIVITA':  

**SUPERFICI IMPERMEABILI**

PAVIMENTATA MQ: 0 PAVIMENTAZIONE:  

**SUPERFICI PERMEABILI**

PAVIMENTATA MQ: 0 PAVIMENTAZIONE:  

N\_OMBRELLONI: 0 ATTERRAGGIO NATANTI:  

STATO:   LARGHEZZA: 0 LUNGHEZZA: 0

**FOTO AREA DESTINATA ALLA BALNEAZIONE**



DATI PIANO ARENILE 1996	ESISTENTE DA PROGETTO UNITARIO:	DATI ULTIMA CONCESSIONE EDILIZIA:	INTERVENTO CON PROGETTO UNITARIO:
ESISTENTE:	STRUTTURE FISSE:	STRUTTURE FISSE: 5,4	
INTERVENTO DIRETTO:	PAVIMENTAZIONI FISSE:	PAVIMENTAZIONI FISSE: 0	
PROGETTO UNITARIO:	TOT. SUP. COPERTA:	TOT. SUP. COPERTA: 5,4	



DATA
16/03/2004
RILEVATORI
GIUNCHI - MINGUZZI
AGGIORNAMENTO
<b>PAGINA 3</b>

CODICE STRUTTURA	05.130	
LOC	MARINA DI RAVENNA	
VIA	VIALE DELLE NAZIONI	
CIVICO	0 PARTE	
<b>CATASTO TERRENI RAVENNA</b>		
SEZIONE	FOGLIO	MAPPALE
0		

**ELEMENTI COSTITUENTI L'INSIEME**

DENOMINAZIONE	048	DESTINAZIONE D'USO	CAPANNO
---------------	-----	--------------------	---------

<b>CORPO A</b>	COD. EDI	72431	
DESTINAZIONE/USO:	MATERIALE :	LEGNO	
CAPANNO	TIPO COSTR:	PREFABBRICATA	
	COPERTURA:	DUE FALDE	
	INFISSI:	LEGNO	
	FINITURE:	FACCIA A VISTA	
SUP. COPERTA:	5,7 H:	2,6 COLORE1:	AZZURRO 2
SUP. PORTIC.:	0 H:	0 CONSERVAZIONE:	SUFFICIENTE
STRUTTURA PORTICO:		MATERIALE:	



<b>CORPO B</b>	COD. EDI		
DESTINAZIONE/USO:	MATERIALE :		
	TIPO COSTR:		
	COPERTURA:		
	INFISSI:		
	FINITURE:		
SUP. COPERTA:	0 H:	0 COLORE1:	2
SUP. PORTIC.:	0 H:	0 CONSERVAZIONE:	
STRUTTURA PORTICO:		MATERIALE:	




<b>CORPO C</b>	COD. EDI		
DESTINAZIONE/USO:	MATERIALE :		
	TIPO COSTR:		
	COPERTURA:		
	INFISSI:		
	FINITURE:		
SUP. COPERTA:	0 H:	0 COLORE1:	2
SUP. PORTIC.:	0 H:	0 CONSERVAZIONE:	
STRUTTURA PORTICO:		MATERIALE:	



<b>CORPO D</b>	COD. EDI		
DESTINAZIONE/USO:	MATERIALE :		
	TIPO COSTR:		
	COPERTURA:		
	INFISSI:		
	FINITURE:		
SUP. COPERTA:	0 H:	0 COLORE1:	2
SUP. PORTIC.:	0 H:	0 CONSERVAZIONE:	
STRUTTURA PORTICO:		MATERIALE:	



DATA	 <b>COMUNE DI RAVENNA</b> AREA 6: PIANIFICAZIONE TERRITORIALE SERVIZIO PROGETTAZIONE URBANISTICA		CODICE STRUTTURA	05.131	
16/03/2004			LOC	MARINA DI RAVENNA	
RILEVATORI	<b>CENSIMENTO STRUTTURE ARENILE</b>			VIA	VIALE DELLE NAZIONI
GIUNCHI - MINGUZZI				CIVICO	0 PARTE
AGGIORNAMENTO	Pagina 2			ZONA PIANO ARENILE 96:	
	Pagina 3			<b>CATASTO TERRENI RAVENNA</b>	
<b>PAGINA 1</b>			SEZIONE	FOGLIO	MAPPALE
			0		

## ELEMENTI COSTITUENTI L'INSIEME

DENOMINAZIONE	024	DESTINAZIONE D'USO	CAPANNO
---------------	-----	--------------------	---------

<b>VINCOLI AMBIENTALI</b>	<b>DINAMICA COSTA</b>	EROSIONE	TRATTO:
---------------------------	-----------------------	----------	---------

PAESISTICO LR 31/2000  
 -L.R. 27/88  
 -L.R. 1497/39  
 -L.R. 1039/39  
 -L.R. 431/85

RNS  
 IDROGEOLOGICO  
 SIC  
 ZPS

**CONNESSIONE RETI**

CICLABILE >300ML  
 AUTOBUS <300ML  
 PARCHEGGI <300ML  
 AUTOSTRADA >10KM  
 STATALE >1KM  
 PROVINCIALE >1KM



NOTE ZONA

## PRESENZA DI FILTRI E DIMENSIONAMENTO

PINETA	ALTEZZA	0	LARGHEZZA	89,55
DUNA	ALTEZZA	0	LARGHEZZA	36,55
RECINZIONE	ALTEZZA	1,2	LARGHEZZA	0

## ACCESSIBILITA'

PINETA DUNA RECINZ.  
 AREA RETROSTANTE  
 PINETA

## MATERIALE RECINZ.

RETE METALLICA  
 STATO:  
 BUONO

## ACCESSIBILITA' SPIAGGIA

MODALITA'	NUMERO	PAVIMENTAZIONE	ACCESSI	CONCESSIONE
CARRABILE	1	STERRATO	TIPOLOGIA NON ESCLUSIVO	CONC.
PEDONALE	1	STERRATO	PROPIETA' DEM. FORESTALE	

## PROTEZIONE DELLA COSTA

DIFESE A MARE PARALLELE  
 DIST. COSTA INTERASSE MATERIALE TIPO

DIFESE A MARE RADENTI  
 LUNGHEZZA 0 MATERIALE 0 TIPO 0

DIFESE A PENNELLO  
 LUNGHEZZA INTERASSE MATERIALE TIPO

## AREA DI PERTINENZA

PROPIETA' N° CONCES. INIZIO SCADENZA

CONCESSIONARIO P.I.

GESTORE

SUPERFICIE MQ. DIMENSI DISTANZA ALTRE CONCESSIONI

FRONTE PROFONDITA' NORD SUD

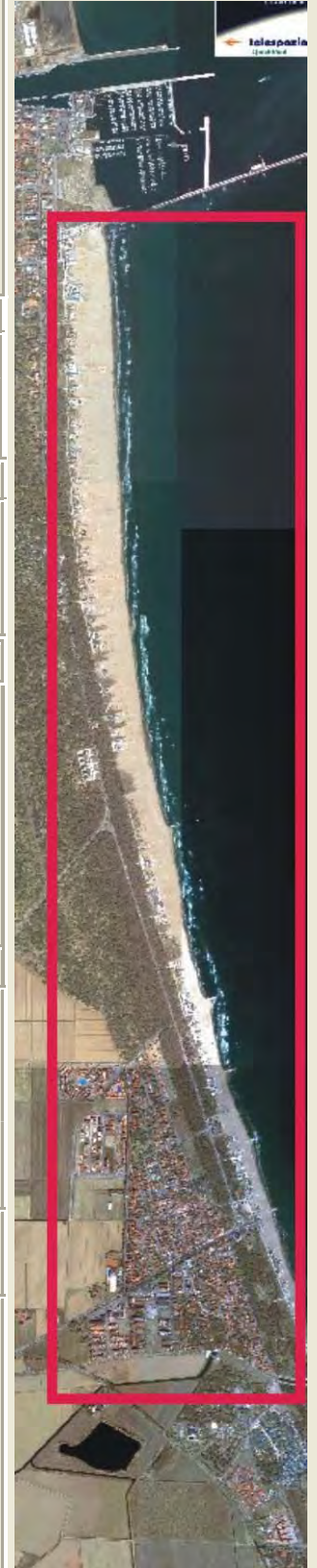
PROGETTO UNITARIO: DELIBERA DEL COMMIT:

OGGETTO

## TITOLI EDILIZI RILASCIATI

## NOTE AREA DI PERTINENZA

--	--



DATA
16/03/2004
RILEVATORI
GIUNCHI - MINGUZZI
AGGIORNAMENTO
<b>PAGINA 2</b>



# COMUNE DI RAVENNA

AREA 6: PIANIFICAZIONE TERRITORIALE  
SERVIZIO PROGETTAZIONE URBANISTICA

## CENSIMENTO STRUTTURE ARENILE

Pagina 1
Pagina 3

CODICE STRUTTURA	05.131	
LOC	MARINA DI RAVENNA	
VIA	VIALE DELLE NAZIONI	
CIVICO	0 PARTE	
<b>CATASTO TERRENI RAVENNA</b>		
SEZIONE	FOGLIO	MAPPALE
0		

**ELEMENTI COSTITUENTI L'INSIEME**

DENOMINAZIONE	024	DESTINAZIONE D'USO	CAPANNO
---------------	-----	--------------------	---------

**SCHEMA STATO CONCESSIONATO**

**SCHEMA STATO RILEVATO**

**AREA DI SUPPORTO ALLA BALNEAZIONE**

<b>DESTINAZIONE D'USO</b>	<b>ACCESSIBILITA'</b>
PARCHEGGIO MQ: <input type="text" value="0"/>	<input type="checkbox"/> PRESENZA DI BARRIERE ARCHITETTONICHE
VERDE MQ: <input type="text" value="0"/>	<input type="checkbox"/> PRESENZA DI DUNA IN AREA CONCESSIONATA
ATTREZ. SPORT. MQ: <input type="text" value="0"/>	DIST. DUNA EDIF. <input type="text" value="0"/> SCHEDA: <input type="text" value="05.819"/>
SUP TEMPORANEE: <input type="text" value="4,00"/>	RECINZIONE AREA: <input type="text"/>

**FOTO AREA A SUPPORTO DELLA BALNEAZIONE**



N. CABINE:  STATO:

**SUPERFICI IMPERMEABILI**

PAVIMENTATA MQ:  PAVIMENTAZIONE:

**SUPERFICI PERMEABILI**

PAVIMENTATA MQ:  PAVIMENTAZIONE:

**AREA DESTINATA ALLA BALNEAZIONE**

ATTIVITA':

**SUPERFICI IMPERMEABILI**

PAVIMENTATA MQ:  PAVIMENTAZIONE:

**SUPERFICI PERMEABILI**

PAVIMENTATA MQ:  PAVIMENTAZIONE:

N\_OMBRELLONI:  **ATTERRAGGIO NATANTI:**

STATO:  LARGHEZZA:  LUNGHEZZA:

**FOTO AREA DESTINATA ALLA BALNEAZIONE**



DATI PIANO ARENILE 1996		ESISTENTE DA PROGETTO UNITARIO:		DATI ULTIMA CONCESSIONE EDILIZIA:		INTERVENTO CON PROGETTO UNITARIO:	
ESISTENTE:	<input type="text"/>	STRUTTURE FISSE:	<input type="text"/>	STRUTTURE FISSE:	<input type="text" value="6"/>	INTERVENTO DIRETTO:	<input type="text"/>
INTERVENTO DIRETTO:	<input type="text"/>	PAVIMENTAZIONI FISSE:	<input type="text"/>	PAVIMENTAZIONI FISSE:	<input type="text" value="0"/>	PROGETTO UNITARIO:	<input type="text"/>
PROGETTO UNITARIO:	<input type="text"/>	TOT. SUP. COPERTA:	<input type="text"/>	TOT. SUP. COPERTA:	<input type="text" value="6"/>		<input type="text"/>



DATA
16/03/2004
RILEVATORI
GIUNCHI - MINGUZZI
AGGIORNAMENTO
<b>PAGINA 3</b>

CODICE STRUTTURA	05.131
LOC	MARINA DI RAVENNA
VIA	VIALE DELLE NAZIONI
CIVICO	0 PARTE

<b>CATASTO TERRENI RAVENNA</b>		
SEZIONE	FOGLIO	MAPPALE
0		

**ELEMENTI COSTITUENTI L'INSIEME**

DENOMINAZIONE	024	DESTINAZIONE D'USO	CAPANNO
---------------	-----	--------------------	---------

<b>CORPO A</b>	COD. EDI	72313		
DESTINAZIONE/USO:	MATERIALE :	LEGNO		
CAPANNO	TIPO COSTR:	PREFABBRICATA		
	COPERTURA:	DUE FALDE		
	INFISSI:	LEGNO		
	FINITURE:	FACCIA A VISTA		
SUP. COPERTA:	6,76 H:	2,9 COLORE1:	VERDE	2
SUP. PORTIC.:	0 H:	2,5 CONSERVAZIONE:	SUFFICIENTE	
STRUTTURA PORTICO:	FISSA	MATERIALE:	LEGNO	



<b>CORPO B</b>	COD. EDI			
DESTINAZIONE/USO:	MATERIALE :			
	TIPO COSTR:			
	COPERTURA:			
	INFISSI:			
	FINITURE:			
SUP. COPERTA:	0 H:	0 COLORE1:		2
SUP. PORTIC.:	0 H:	0 CONSERVAZIONE:		
STRUTTURA PORTICO:		MATERIALE:		




<b>CORPO C</b>	COD. EDI			
DESTINAZIONE/USO:	MATERIALE :			
	TIPO COSTR:			
	COPERTURA:			
	INFISSI:			
	FINITURE:			
SUP. COPERTA:	0 H:	0 COLORE1:		2
SUP. PORTIC.:	0 H:	0 CONSERVAZIONE:		
STRUTTURA PORTICO:		MATERIALE:		



<b>CORPO D</b>	COD. EDI			
DESTINAZIONE/USO:	MATERIALE :			
	TIPO COSTR:			
	COPERTURA:			
	INFISSI:			
	FINITURE:			
SUP. COPERTA:	0 H:	0 COLORE1:		2
SUP. PORTIC.:	0 H:	0 CONSERVAZIONE:		
STRUTTURA PORTICO:		MATERIALE:		



SUPERFICI TOTALI:	COPERTA:	6	PAVIM. IMPERM:	0	PAVIM. PERM:	0	STRUT TEMPORANEE:	4,00
-------------------	----------	---	----------------	---	--------------	---	-------------------	------

DATA	 <b>COMUNE DI RAVENNA</b> AREA 6: PIANIFICAZIONE TERRITORIALE SERVIZIO PROGETTAZIONE URBANISTICA		CODICE STRUTTURA	05.132		
16/03/2004			LOC	MARINA DI RAVENNA		
RILEVATORI	<b>CENSIMENTO STRUTTURE ARENILE</b>			VIA	VIALE DELLE NAZIONI	
GIUNCHI - MINGUZZI				CIVICO	0 PARTE	
AGGIORNAMENTO	Pagina 2			ZONA PIANO ARENILE 96:		
PAGINA 1	Pagina 3			<b>CATASTO TERRENI RAVENNA</b>		
				SEZIONE	FOGLIO	MAPPALE
				0		

## ELEMENTI COSTITUENTI L'INSIEME

DENOMINAZIONE	063	DESTINAZIONE D'USO	CAPANNO
---------------	-----	--------------------	---------

VINCOLI AMBIENTALI	DINAMICA COSTA	EROSIONE	TRATTO:
--------------------	----------------	----------	---------

PAESISTICO LR 31/2000

-L.R. 27/88  
-L.R. 1497/39  
-L.R. 1039/39  
-L.R. 431/85

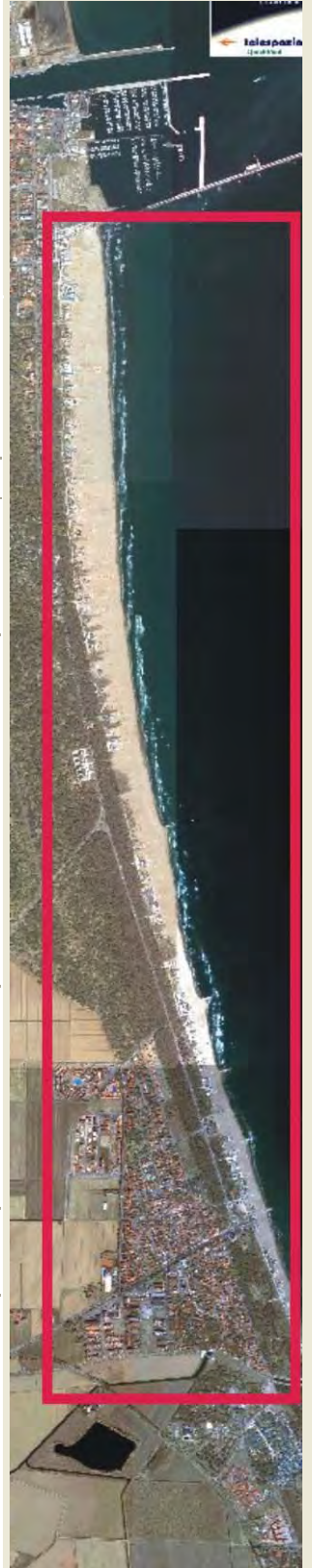
RNS  
 IDROGEOLOGICO  
 SIC  
 ZPS

## CONNESSIONE RETI

CICLABILE >300ML  
AUTOBUS <300ML  
PARCHEGGI <300ML  
AUTOSTRADA >10KM  
STATALE >1KM  
PROVINCIALE >1KM



TRATTO:



## NOTE ZONA

## PRESENZA DI FILTRI E DIMENSIONAMENTO

PINETA	ALTEZZA	0	LARGHEZZA	89,55
DUNA	ALTEZZA	0	LARGHEZZA	36,55
RECINZIONE	ALTEZZA	1,2	LARGHEZZA	0

## ACCESSIBILITA'

PINETA DUNA RECINZ.  
AREA RETROSTANTE  
PINETA

## MATERIALE RECINZ.

RETE METALLICA  
STATO:  
BUONO

## ACCESSIBILITA' SPIAGGIA

MODALITA'	NUMERO	PAVIMENTAZIONE	ACCESSI	CONCESSIONE
CARRABILE	1	STERRATO	TIPOLOGIA NON ESCLUSIVO	CONC.
PEDONALE	1	STERRATO	PROPIETA' DEM. FORESTALE	

## PROTEZIONE DELLA COSTA

DIFESE A MARE PARALLELE  
DIST. COSTA INTERASSE MATERIALE TIPO

DIFESE A MARE RADENTI  
LUNGHEZZA 0 MATERIALE 0 TIPO 0

DIFESE A PENNELLO  
LUNGHEZZA INTERASSE MATERIALE TIPO

## AREA DI PERTINENZA

PROPIETA' N° CONCES. INIZIO SCADENZA

CONCESSIONARIO P.I.

GESTORE

SUPERFICIE MQ. DIMENSI DISTANZA ALTRE CONCESSIONI

FRONTE PROFONDITA' NORD SUD

PROGETTO UNITARIO: DELIBERA DEL COMMIT:

OGGETTO

## TITOLI EDILIZI RILASCIATI

## NOTE AREA DI PERTINENZA

DATA
16/03/2004
RILEVATORI
GIUNCHI - MINGUZZI
AGGIORNAMENTO
<b>PAGINA 2</b>



# COMUNE DI RAVENNA

AREA 6: PIANIFICAZIONE TERRITORIALE  
SERVIZIO PROGETTAZIONE URBANISTICA

## CENSIMENTO STRUTTURE ARENILE

Pagina 1
Pagina 3

CODICE STRUTTURA	05.132	
LOC	MARINA DI RAVENNA	
VIA	VIALE DELLE NAZIONI	
CIVICO	0 PARTE	
<b>CATASTO TERRENI RAVENNA</b>		
SEZIONE	FOGLIO	MAPPALE
0		

**ELEMENTI COSTITUENTI L'INSIEME**

DENOMINAZIONE	063	DESTINAZIONE D'USO	CAPANNO
---------------	-----	--------------------	---------

**SCHEMA STATO CONCESSIONATO**

**SCHEMA STATO RILEVATO**

**AREA DI SUPPORTO ALLA BALNEAZIONE**

DESTINAZIONE D'USO	ACCESSIBILITA'
PARCHEGGIO MQ: 0	<input type="checkbox"/> PRESENZA DI BARRIERE ARCHITETTONICHE
VERDE MQ: 0	<input type="checkbox"/> PRESENZA DI DUNA IN AREA CONCESSIONATA
ATTREZ. SPORT. MQ: 0	DIST. DUNA EDIF. 0 SCHEDA: 05.819
SUP TEMPORANEE: 0,00	RECINZIONE AREA:

**FOTO AREA A SUPPORTO DELLA BALNEAZIONE**



N. CABINE: 0	STATO: SUFFICIENTE
--------------	--------------------

**SUPERFICI IMPERMEABILI**

PAVIMENTATA MQ: 0	PAVIMENTAZIONE:
-------------------	-----------------

**SUPERFICI PERMEABILI**

PAVIMENTATA MQ: 0	PAVIMENTAZIONE:
-------------------	-----------------

**AREA DESTINATA ALLA BALNEAZIONE**

ATTIVITA':

**FOTO AREA DESTINATA ALLA BALNEAZIONE**



**SUPERFICI IMPERMEABILI**

PAVIMENTATA MQ: 0	PAVIMENTAZIONE:
-------------------	-----------------

**SUPERFICI PERMEABILI**

PAVIMENTATA MQ: 0	PAVIMENTAZIONE:
-------------------	-----------------

N\_OMBRELLONI: 0

STATO: LARGHEZZA: 0 LUNGHEZZA: 0

DATI PIANO ARENILE 1996	ESISTENTE DA PROGETTO UNITARIO:	DATI ULTIMA CONCESSIONE EDILIZIA:	INTERVENTO CON PROGETTO UNITARIO:
ESISTENTE:	STRUTTURE FISSE:	STRUTTURE FISSE:	4,86
INTERVENTO DIRETTO:	PAVIMENTAZIONI FISSE:	PAVIMENTAZIONI FISSE:	0
PROGETTO UNITARIO:	TOT. SUP. COPERTA:	TOT. SUP. COPERTA:	4,86



DATA
16/03/2004
RILEVATORI
GIUNCHI - MINGUZZI
AGGIORNAMENTO
<b>PAGINA 3</b>


**COMUNE DI RAVENNA**  
 AREA 6: PIANIFICAZIONE TERRITORIALE E  
 SERVIZIO PROGETTAZIONE URBANISTICA

**CENSIMENTO STRUTTURE ARENILE**

CODICE STRUTTURA	05.132
LOC	MARINA DI RAVENNA
VIA	VIALE DELLE NAZIONI
CIVICO	0 PARTE

<b>CATASTO TERRENI RAVENNA</b>		
SEZIONE	FOGLIO	MAPPALE
0		

**ELEMENTI COSTITUENTI L'INSIEME**

DENOMINAZIONE	063	DESTINAZIONE D'USO	CAPANNO
---------------	-----	--------------------	---------

<b>CORPO A</b>		<b>COD. EDI</b>	72733
DESTINAZIONE/USO:	MATERIALE :	LEGNO	
CAPANNO	TIPO COSTR:	PREFABBRICATA	
	COPERTURA:	DUE FALDE	
	INFISSI:	LEGNO	
	FINITURE:	FACCIA A VISTA	
SUP. COPERTA:	4,4 H:	2,7	COLORE1: VERDE 2
SUP. PORTIC.:	0 H:	0	CONSERVAZIONE: INSUFFICIENTE
STRUTTURA PORTICO:		MATERIALE:	



<b>CORPO B</b>		<b>COD. EDI</b>	
DESTINAZIONE/USO:	MATERIALE :		
	TIPO COSTR:		
	COPERTURA:		
	INFISSI:		
	FINITURE:		
SUP. COPERTA:	0 H:	0	COLORE1: 2
SUP. PORTIC.:	0 H:	0	CONSERVAZIONE:
STRUTTURA PORTICO:		MATERIALE:	




<b>CORPO C</b>		<b>COD. EDI</b>	
DESTINAZIONE/USO:	MATERIALE :		
	TIPO COSTR:		
	COPERTURA:		
	INFISSI:		
	FINITURE:		
SUP. COPERTA:	0 H:	0	COLORE1: 2
SUP. PORTIC.:	0 H:	0	CONSERVAZIONE:
STRUTTURA PORTICO:		MATERIALE:	



<b>CORPO D</b>		<b>COD. EDI</b>	
DESTINAZIONE/USO:	MATERIALE :		
	TIPO COSTR:		
	COPERTURA:		
	INFISSI:		
	FINITURE:		
SUP. COPERTA:	0 H:	0	COLORE1: 2
SUP. PORTIC.:	0 H:	0	CONSERVAZIONE:
STRUTTURA PORTICO:		MATERIALE:	





DATA	 <b>COMUNE DI RAVENNA</b> AREA 6: PIANIFICAZIONE TERRITORIALE SERVIZIO PROGETTAZIONE URBANISTICA		CODICE STRUTTURA	05.133	
16/03/2004			LOC	MARINA DI RAVENNA	
RILEVATORI	<b>CENSIMENTO STRUTTURE ARENILE</b>			VIA	VIALE DELLE NAZIONI
GIUNCHI - MINGUZZI				CIVICO	0 PARTE
AGGIORNAMENTO	Pagina 2			ZONA PIANO ARENILE 96:	
	Pagina 3			<b>CATASTO TERRENI RAVENNA</b>	
PAGINA 1			SEZIONE	FOGLIO	MAPPALE
			0		

## ELEMENTI COSTITUENTI L'INSIEME

DENOMINAZIONE	078	DESTINAZIONE D'USO	CAPANNO
---------------	-----	--------------------	---------

VINCOLI AMBIENTALI	DINAMICA COSTA	EROSIONE	TRATTO:
--------------------	----------------	----------	---------

<input checked="" type="checkbox"/> PAESISTICO LR 31/2000 -L.R. 27/88 -L.R. 1497/39 -L.R. 1039/39 -L.R. 431/85	<input type="checkbox"/> RNS <input checked="" type="checkbox"/> IDROGEOLOGICO <input checked="" type="checkbox"/> SIC <input type="checkbox"/> ZPS	<b>CONNESSIONE RETI</b> CICLABILE >300ML AUTOBUS <300ML PARCHEGGI <300ML AUTOSTRADA >10KM STATALE >1KM PROVINCIALE >1KM		
--	--	---	--	--

NOTE ZONA	
-----------	--

PRESENZA DI FILTRI E DIMENSIONAMENTO	ACCESSIBILITA'	MATERIALE RECINZ.
--------------------------------------	----------------	-------------------

PINETA ALTEZZA	0	LARGHEZZA	89,55	PINETA DUNA RECINZ.	RETE METALLICA
DUNA ALTEZZA	0	LARGHEZZA	36,55	AREA RETROSTANTE	STATO:
RECINZIONE ALTEZZA	1,2	LARGHEZZA	0	PINETA	BUONO

ACCESSIBILITA' SPIAGGIA
-------------------------

MODALITA'	NUMERO	PAVIMENTAZIONE	ACCESSI	CONCESSIONE
CARRABILE	1	STERRATO	TIPOLOGIA	NON ESCLUSIVO CONC.
PEDONALE	1	STERRATO	PROPIETA'	DEM. FORESTALE

PROTEZIONE DELLA COSTA
------------------------

<input type="checkbox"/> DIFESE A MARE PARALLELE	DIST. COSTA	INTERASSE	MATERIALE	TIPO
<input type="checkbox"/> DIFESE A MARE RADENTI	LUNGHEZZA	0	MATERIALE	0 TIPO 0
<input checked="" type="checkbox"/> DIFESE A PENNELLO	LUNGHEZZA	182,72	INTERASSE	361,89
	MATERIALE	MASSI IN PIETRA	TIPO	EMERSE

AREA DI PERTINENZA
--------------------

PROPIETA'	N° CONCES.	INIZIO	SCADENZA
CONCESSIONARIO	P.I.		
GESTORE			
SUPERFICIE MQ.	DIMENSI	DISTANZA ALTRE CONCESSIONI	
	FRONTE	PROFONDITA'	NORD SUD
PROGETTO UNITARIO:	DELIBERA	DEL	COMMIT:
OGGETTO			

TITOLI EDILIZI RILASCIATI	NOTE AREA DI PERTINENZA
---------------------------	-------------------------

--	--

DATA
16/03/2004
RILEVATORI
GIUNCHI - MINGUZZI
AGGIORNAMENTO
<b>PAGINA 2</b>



# COMUNE DI RAVENNA

AREA 6: PIANIFICAZIONE TERRITORIALE  
SERVIZIO PROGETTAZIONE URBANISTICA

## CENSIMENTO STRUTTURE ARENILE

Pagina 1
Pagina 3

CODICE STRUTTURA	05.133	
LOC	MARINA DI RAVENNA	
VIA	VIALE DELLE NAZIONI	
CIVICO	0 PARTE	
<b>CATASTO TERRENI RAVENNA</b>		
SEZIONE	FOGLIO	MAPPALE
0		

**ELEMENTI COSTITUENTI L'INSIEME**

DENOMINAZIONE	078	DESTINAZIONE D'USO	CAPANNO
---------------	-----	--------------------	---------

**SCHEMA STATO CONCESSIONATO**

**SCHEMA STATO RILEVATO**

**AREA DI SUPPORTO ALLA BALNEAZIONE**

DESTINAZIONE D'USO	ACCESSIBILITA'
PARCHEGGIO MQ: 0	<input type="checkbox"/> PRESENZA DI BARRIERE ARCHITETTONICHE
VERDE MQ: 0	<input type="checkbox"/> PRESENZA DI DUNA IN AREA CONCESSIONATA
ATTREZ. SPORT. MQ: 0	DIST. DUNA EDIF. 0 SCHEDA: 05.819
SUP TEMPORANEE: 0,00	RECINZIONE AREA:

**FOTO AREA A SUPPORTO DELLA BALNEAZIONE**



N. CABINE: 0	STATO: SUFFICIENTE
--------------	--------------------

**SUPERFICI IMPERMEABILI**

PAVIMENTATA MQ: 0	PAVIMENTAZIONE:
-------------------	-----------------

**SUPERFICI PERMEABILI**

PAVIMENTATA MQ: 0	PAVIMENTAZIONE:
-------------------	-----------------

**AREA DESTINATA ALLA BALNEAZIONE**

ATTIVITA':	
<b>SUPERFICI IMPERMEABILI</b>	
PAVIMENTATA MQ: 0 PAVIMENTAZIONE:	
<b>SUPERFICI PERMEABILI</b>	
PAVIMENTATA MQ: 0 PAVIMENTAZIONE:	
N_OMBRELLONI: 0	ATTERRAGGIO NATANTI:
STATO:	LARGHEZZA: 0 LUNGHEZZA: 0

**FOTO AREA DESTINATA ALLA BALNEAZIONE**



<b>DATI PIANO ARENILE 1996</b>	<b>ESISTENTE DA PROGETTO UNITARIO:</b>	<b>DATI ULTIMA CONCESSIONE EDILIZIA:</b>	<b>INTERVENTO CON PROGETTO UNITARIO:</b>
ESISTENTE:	STRUTTURE FISSE:	STRUTTURE FISSE: 10	
INTERVENTO DIRETTO:	PAVIMENTAZIONI FISSE:	PAVIMENTAZIONI FISSE: 0	
PROGETTO UNITARIO:	TOT. SUP. COPERTA:	TOT. SUP. COPERTA: 10	



DATA
16/03/2004
RILEVATORI
GIUNCHI - MINGUZZI
AGGIORNAMENTO
<b>PAGINA 3</b>

CODICE STRUTTURA	05.133	
LOC	MARINA DI RAVENNA	
VIA	VIALE DELLE NAZIONI	
CIVICO	0 PARTE	
<b>CATASTO TERRENI RAVENNA</b>		
SEZIONE	FOGLIO	MAPPALE
0		

**ELEMENTI COSTITUENTI L'INSIEME**

DENOMINAZIONE	078	DESTINAZIONE D'USO	CAPANNO
---------------	-----	--------------------	---------

<b>CORPO A</b>		<b>COD. EDI</b>		72314	
DESTINAZIONE/USO:	MATERIALE :	LEGNO			
CAPANNO	TIPO COSTR:	PREFABBRICATA			
	COPERTURA:	DUE FALDE			
	INFISSI:	LEGNO			
	FINITURE:	FACCIA A VISTA			
SUP. COPERTA:	10	H:	2,6	COLORE1:	MARRONE 2
SUP. PORTIC.:	0	H:	2,6	CONSERVAZIONE:	INSUFFICIENTE
STRUTTURA PORTICO:	FISSA	MATERIALE:	LEGNO		



<b>CORPO B</b>		<b>COD. EDI</b>			
DESTINAZIONE/USO:	MATERIALE :				
	TIPO COSTR:				
	COPERTURA:				
	INFISSI:				
	FINITURE:				
SUP. COPERTA:	0	H:	0	COLORE1:	2
SUP. PORTIC.:	0	H:	0	CONSERVAZIONE:	
STRUTTURA PORTICO:		MATERIALE:			




<b>CORPO C</b>		<b>COD. EDI</b>			
DESTINAZIONE/USO:	MATERIALE :				
	TIPO COSTR:				
	COPERTURA:				
	INFISSI:				
	FINITURE:				
SUP. COPERTA:	0	H:	0	COLORE1:	2
SUP. PORTIC.:	0	H:	0	CONSERVAZIONE:	
STRUTTURA PORTICO:		MATERIALE:			



<b>CORPO D</b>		<b>COD. EDI</b>			
DESTINAZIONE/USO:	MATERIALE :				
	TIPO COSTR:				
	COPERTURA:				
	INFISSI:				
	FINITURE:				
SUP. COPERTA:	0	H:	0	COLORE1:	2
SUP. PORTIC.:	0	H:	0	CONSERVAZIONE:	
STRUTTURA PORTICO:		MATERIALE:			





DATA	 <b>COMUNE DI RAVENNA</b> AREA 6: PIANIFICAZIONE TERRITORIALE SERVIZIO PROGETTAZIONE URBANISTICA		CODICE STRUTTURA	05.134	
16/03/2004			LOC	PUNTA MARINA	
RILEVATORI	<b>CENSIMENTO STRUTTURE ARENILE</b>			VIA	VIALE C. COLOMBO
GIUNCHI - MINGUZZI				CIVICO	0 PARTE
AGGIORNAMENTO	Pagina 2			ZONA PIANO ARENILE 96:	
	Pagina 3			<b>CATASTO TERRENI RAVENNA</b>	
<b>PAGINA 1</b>			SEZIONE	FOGLIO	MAPPALE
			0		

## ELEMENTI COSTITUENTI L'INSIEME

DENOMINAZIONE	010	DESTINAZIONE D'USO	CAPANNO
---------------	-----	--------------------	---------

<b>VINCOLI AMBIENTALI</b>	<b>DINAMICA COSTA</b>	STABILE	TRATTO:
---------------------------	-----------------------	---------	---------

<input checked="" type="checkbox"/> PAESISTICO LR 31/2000 -L.R. 27/88 -L.R. 1497/39 -L.R. 1039/39 -L.R. 431/85	<input type="checkbox"/> RNS <input checked="" type="checkbox"/> IDROGEOLOGICO <input checked="" type="checkbox"/> SIC <input type="checkbox"/> ZPS	<b>CONNESSIONE RETI</b> CICLABILE >300ML AUTOBUS <300ML PARCHEGGI <300ML AUTOSTRADA >10KM STATALE >1KM PROVINCIALE >1KM		
--	--	---	--	--

NOTE ZONA	
-----------	--

<b>PRESENZA DI FILTRI E DIMENSIONAMENTO</b>	<b>ACCESSIBILITA'</b>	<b>MATERIALE RECINZ.</b>
---	-----------------------	--------------------------

PINETA ALTEZZA	0	LARGHEZZA	71,11	PINETA DUNA RECINZ.	RETE METALLICA
DUNA ALTEZZA	0	LARGHEZZA	41,47	<b>AREA RETROSTANTE</b>	<b>STATO:</b>
RECINZIONE ALTEZZA	1,2	LARGHEZZA	0	PINETA	BUONO

<b>ACCESSIBILITA' SPIAGGIA</b>
--------------------------------

<b>MODALITA'</b>	<b>NUMERO</b>	<b>PAVIMENTAZIONE</b>	<b>ACCESSI</b>	<b>CONCESSIONE</b>
CARRABILE	1	STERRATO	TIPOLOGIA NON ESCLUSIVO	CONC.
PEDONALE	0		PROPIETA' DEM. FORESTALE	

<b>PROTEZIONE DELLA COSTA</b>
-------------------------------

<input type="checkbox"/> DIFESE A MARE PARALLELE							
DIST. COSTA	INTERASSE	MATERIALE	TIPO				
<input type="checkbox"/> DIFESE A MARE RADENTI							
LUNGHEZZA	0	MATERIALE	0 TIPO				
<input checked="" type="checkbox"/> DIFESE A PENNELLO							
LUNGHEZZA	182,72	INTERASSE	361,89	MATERIALE	MASSI IN PIETRA	TIPO	EMERSE

<b>AREA DI PERTINENZA</b>
---------------------------

PROPIETA'	N° CONCES.	INIZIO	SCADENZA
CONCESSIONARIO	P.I.		
GESTORE			
<b>SUPERFICIE MQ.</b>	<b>DIMENSI</b>	<b>DISTANZA ALTRE CONCESSIONI</b>	
	FRONTE	PROFONDITA'	NORD SUD

<b>PROGETTO UNITARIO:</b>	DELIBERA	38074/707	DEL	08/08/2002	COMMIT:	CSB COOP. STABILIMENTI CBR COOP BAGNINI
<b>OGGETTO</b>	RAZIONALIZZAZIONE ARENILE PUNTA MARINA NORD					

<b>TITOLI EDILIZI RILASCIATI</b>	<b>NOTE AREA DI PERTINENZA</b>
----------------------------------	--------------------------------

--	--

DATA
16/03/2004
RILEVATORI
GIUNCHI - MINGUZZI
AGGIORNAMENTO
<b>PAGINA 2</b>



# COMUNE DI RAVENNA

AREA 6: PIANIFICAZIONE TERRITORIALE  
SERVIZIO PROGETTAZIONE URBANISTICA

## CENSIMENTO STRUTTURE ARENILE

Pagina 1
Pagina 3

CODICE STRUTTURA	05.134	
LOC	PUNTA MARINA	
VIA	VIALE C. COLOMBO	
CIVICO	0 PARTE	
<b>CATASTO TERRENI RAVENNA</b>		
SEZIONE	FOGLIO	MAPPALE
0		

**ELEMENTI COSTITUENTI L'INSIEME**

DENOMINAZIONE	010	DESTINAZIONE D'USO	CAPANNO
---------------	-----	--------------------	---------

**SCHEMA STATO CONCESSIONATO**

**SCHEMA STATO RILEVATO**

**AREA DI SUPPORTO ALLA BALNEAZIONE**

DESTINAZIONE D'USO	ACCESSIBILITA'
PARCHEGGIO MQ: 0	<input type="checkbox"/> PRESENZA DI BARRIERE ARCHITETTONICHE
VERDE MQ: 0	<input type="checkbox"/> PRESENZA DI DUNA IN AREA CONCESSIONATA
ATTREZ. SPORT. MQ: 0	DIST. DUNA EDIF. 0 SCHEDA: 05.820
SUP TEMPORANEE: 0,00	RECINZIONE AREA:

**FOTO AREA A SUPPORTO DELLA BALNEAZIONE**



N. CABINE: 0 STATO: SUFFICIENTE

**SUPERFICI IMPERMEABILI**

PAVIMENTATA MQ: 0 PAVIMENTAZIONE:

**SUPERFICI PERMEABILI**

PAVIMENTATA MQ: 0 PAVIMENTAZIONE:

**AREA DESTINATA ALLA BALNEAZIONE**

ATTIVITA':

**SUPERFICI IMPERMEABILI**

PAVIMENTATA MQ: 0 PAVIMENTAZIONE:


**SUPERFICI PERMEABILI**

PAVIMENTATA MQ: 0 PAVIMENTAZIONE:

N\_OMBRELLONI: 0 ATTERRAGGIO NATANTI:

STATO: LARGHEZZA: 0 LUNGHEZZA: 0

**FOTO AREA DESTINATA ALLA BALNEAZIONE**



DATI PIANO ARENILE 1996	ESISTENTE DA PROGETTO UNITARIO:	DATI ULTIMA CONCESSIONE EDILIZIA:	INTERVENTO CON PROGETTO UNITARIO:
ESISTENTE:	STRUTTURE FISSE:	STRUTTURE FISSE:	4,81
INTERVENTO DIRETTO:	PAVIMENTAZIONI FISSE:	PAVIMENTAZIONI FISSE:	0
PROGETTO UNITARIO:	TOT. SUP. COPERTA:	TOT. SUP. COPERTA:	4,81



DATA
16/03/2004
RILEVATORI
GIUNCHI - MINGUZZI
AGGIORNAMENTO
<b>PAGINA 3</b>

CODICE STRUTTURA	05.134	
LOC	PUNTA MARINA	
VIA	VIALE C. COLOMBO	
CIVICO	0 PARTE	
<b>CATASTO TERRENI RAVENNA</b>		
SEZIONE	FOGLIO	MAPPALE
0		

**ELEMENTI COSTITUENTI L'INSIEME**

DENOMINAZIONE	010	DESTINAZIONE D'USO	CAPANNO
---------------	-----	--------------------	---------

<b>CORPO A</b>	COD. EDI	72535	
DESTINAZIONE/USO:	MATERIALE :	LEGNO	
CAPANNO	TIPO COSTR:	PREFABBRICATA	
	COPERTURA:	DUE FALDE	
	INFISSI:	LEGNO	
	FINITURE:	FACCIA A VISTA	
SUP. COPERTA:	4,86 H:	2,3 COLORE1:	MARRONE 2
SUP. PORTIC.:	0 H:	0 CONSERVAZIONE:	
STRUTTURA PORTICO:		MATERIALE:	



<b>CORPO B</b>	COD. EDI		
DESTINAZIONE/USO:	MATERIALE :		
	TIPO COSTR:		
	COPERTURA:		
	INFISSI:		
	FINITURE:		
SUP. COPERTA:	0 H:	0 COLORE1:	2
SUP. PORTIC.:	0 H:	0 CONSERVAZIONE:	
STRUTTURA PORTICO:		MATERIALE:	




<b>CORPO C</b>	COD. EDI		
DESTINAZIONE/USO:	MATERIALE :		
	TIPO COSTR:		
	COPERTURA:		
	INFISSI:		
	FINITURE:		
SUP. COPERTA:	0 H:	0 COLORE1:	2
SUP. PORTIC.:	0 H:	0 CONSERVAZIONE:	
STRUTTURA PORTICO:		MATERIALE:	



<b>CORPO D</b>	COD. EDI		
DESTINAZIONE/USO:	MATERIALE :		
	TIPO COSTR:		
	COPERTURA:		
	INFISSI:		
	FINITURE:		
SUP. COPERTA:	0 H:	0 COLORE1:	2
SUP. PORTIC.:	0 H:	0 CONSERVAZIONE:	
STRUTTURA PORTICO:		MATERIALE:	



SUPERFICI TOTALI:	COPERTA:	4,81	PAVIM. IMPERM:	0	PAVIM. PERM:	0	STRUT TEMPORANEE:	0,00
-------------------	----------	------	----------------	---	--------------	---	-------------------	------

DATA	 <b>COMUNE DI RAVENNA</b> AREA 6: PIANIFICAZIONE TERRITORIALE SERVIZIO PROGETTAZIONE URBANISTICA		CODICE STRUTTURA	05.135	
17/03/2004			LOC	PUNTA MARINA	
RILEVATORI	<b>CENSIMENTO STRUTTURE ARENILE</b>		VIA	VIALE C. COLOMBO	
GIUNCHI - MINGUZZI			CIVICO	0 PARTE	
AGGIORNAMENTO	Pagina 2		ZONA PIANO ARENILE 96:		
	Pagina 3		<b>CATASTO TERRENI RAVENNA</b>		
<b>PAGINA 1</b>			SEZIONE	FOGLIO	MAPPALE
			0		

## ELEMENTI COSTITUENTI L'INSIEME

DENOMINAZIONE	029	DESTINAZIONE D'USO	CAPANNO
---------------	-----	--------------------	---------

<b>VINCOLI AMBIENTALI</b>	<b>DINAMICA COSTA</b>	EROSIONE	TRATTO:
---------------------------	-----------------------	----------	---------

PAESISTICO LR 31/2000  
 -L.R. 27/88  
 -L.R. 1497/39  
 -L.R. 1039/39  
 -L.R. 431/85

RNS  
 IDROGEOLOGICO  
 SIC  
 ZPS

**CONNESSIONE RETI**

CICLABILE >300ML  
 AUTOBUS <300ML  
 PARCHEGGI <300ML  
 AUTOSTRADA >10KM  
 STATALE >1KM  
 PROVINCIALE >1KM



NOTE ZONA

## PRESENZA DI FILTRI E DIMENSIONAMENTO

PINETA	ALTEZZA	0	LARGHEZZA	60,18
DUNA	ALTEZZA	0	LARGHEZZA	2,72
RECINZIONE	ALTEZZA	1,2	LARGHEZZA	0

## ACCESSIBILITA'

PINETA DUNA RECINZ.  
 AREA RETROSTANTE  
 PINETA

## MATERIALE RECINZ.

RETE METALLICA  
 STATO:  
 BUONO

## ACCESSIBILITA' SPIAGGIA

MODALITA'	NUMERO	PAVIMENTAZIONE	ACCESSI	CONCESSIONE
CARRABILE	2	STERRATO	TIPOLOGIA NON ESCLUSIVO	CONC.
PEDONALE	0		PROPIETA' DEM. FORESTALE	

## PROTEZIONE DELLA COSTA

DIFESE A MARE PARALLELE  
 DIST. COSTA INTERASSE MATERIALE TIPO

DIFESE A MARE RADENTI  
 LUNGHEZZA 0 MATERIALE 0 TIPO 0

DIFESE A PENNELLO  
 LUNGHEZZA 182,72 INTERASSE 361,89 MATERIALE MASSI IN PIETRA TIPO EMERSE

## AREA DI PERTINENZA

PROPIETA' N° CONCES. INIZIO SCADENZA

CONCESSIONARIO P.I.

GESTORE

SUPERFICIE MQ. DIMENSI DISTANZA ALTRE CONCESSIONI

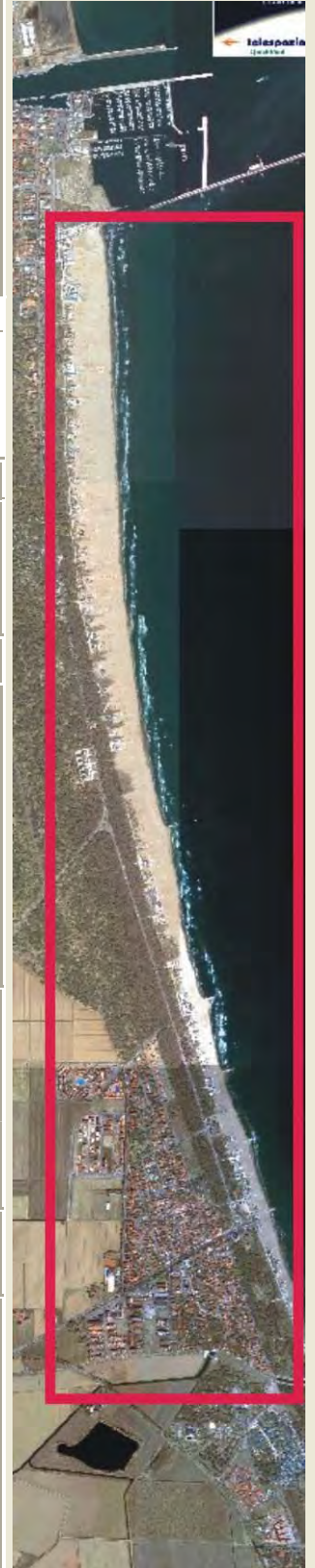
FRONTE PROFONDITA' NORD SUD

PROGETTO UNITARIO: DELIBERA 38074/707 DEL 08/08/2002 COMMIT: CSB COOP. STABILIMENTI  
 OGGETTO RAZIONALIZZAZIONE ARENILE PUNTA MARINA NORD CBR COOP BAGNINI

## TITOLI EDILIZI RILASCIATI

## NOTE AREA DI PERTINENZA

--	--



DATA
17/03/2004
RILEVATORI
GIUNCHI - MINGUZZI
AGGIORNAMENTO
<b>PAGINA 2</b>



# COMUNE DI RAVENNA

AREA 6: PIANIFICAZIONE TERRITORIALE  
SERVIZIO PROGETTAZIONE URBANISTICA

## CENSIMENTO STRUTTURE ARENILE

Pagina 1

Pagina 3

CODICE STRUTTURA	05.135	
LOC	PUNTA MARINA	
VIA	VIALE C. COLOMBO	
CIVICO	0 PARTE	
<b>CATASTO TERRENI RAVENNA</b>		
SEZIONE	FOGLIO	MAPPALE
0		

**ELEMENTI COSTITUENTI L'INSIEME**

DENOMINAZIONE	029	DESTINAZIONE D'USO	CAPANNO
---------------	-----	--------------------	---------

**SCHEMA STATO CONCESSIONATO**

**SCHEMA STATO RILEVATO**

**AREA DI SUPPORTO ALLA BALNEAZIONE**

DESTINAZIONE D'USO	ACCESSIBILITA'
PARCHEGGIO MQ: 0	<input type="checkbox"/> PRESENZA DI BARRIERE ARCHITETTONICHE
VERDE MQ: 0	<input type="checkbox"/> PRESENZA DI DUNA IN AREA CONCESSIONATA
ATTREZ. SPORT. MQ: 0	DIST. DUNA/EDIF. 0 SCHEDA: 05.823
SUP TEMPORANEE: 0,00	RECINZIONE AREA:

**FOTO AREA A SUPPORTO DELLA BALNEAZIONE**



**SUPERFICI IMPERMEABILI**

PAVIMENTATA MQ: 0	PAVIMENTAZIONE:
-------------------	-----------------

**SUPERFICI PERMEABILI**

PAVIMENTATA MQ: 0	PAVIMENTAZIONE:
-------------------	-----------------

N. CABINE: 0	STATO: SUFFICIENTE
--------------	--------------------

**AREA DESTINATA ALLA BALNEAZIONE**

ATTIVITA':	
<b>SUPERFICI IMPERMEABILI</b>	
PAVIMENTATA MQ: 0 PAVIMENTAZIONE:	
<b>SUPERFICI PERMEABILI</b>	
PAVIMENTATA MQ: 0 PAVIMENTAZIONE:	
N_OMBRELLONI: 0	ATTERRAGGIO NATANTI:
STATO:	LARGHEZZA: 0 LUNGHEZZA: 0

**FOTO AREA DESTINATA ALLA BALNEAZIONE**



<b>DATI PIANO ARENILE 1996</b>	<b>ESISTENTE DA PROGETTO UNITARIO:</b>	<b>DATI ULTIMA CONCESSIONE EDILIZIA:</b>	<b>INTERVENTO CON PROGETTO UNITARIO:</b>
ESISTENTE:	STRUTTURE FISSE:	STRUTTURE FISSE: 4,59	
INTERVENTO DIRETTO:	PAVIMENTAZIONI FISSE:	PAVIMENTAZIONI FISSE: 0	
PROGETTO UNITARIO:	TOT. SUP. COPERTA:	TOT. SUP. COPERTA: 4,59	



DATA
17/03/2004
RILEVATORI
GIUNCHI - MINGUZZI
AGGIORNAMENTO
<b>PAGINA 3</b>

CODICE STRUTTURA	05.135	
LOC	PUNTA MARINA	
VIA	VIALE C. COLOMBO	
CIVICO	0 PARTE	
<b>CATASTO TERRENI RAVENNA</b>		
SEZIONE	FOGLIO	MAPPALE
0		

**ELEMENTI COSTITUENTI L'INSIEME**

DENOMINAZIONE	029	DESTINAZIONE D'USO	CAPANNO
---------------	-----	--------------------	---------

<b>CORPO A</b>	COD. EDI	72079	
DESTINAZIONE/USO:	MATERIALE :	LEGNO	
CAPANNO	TIPO COSTR:	PREFABBRICATA	
	COPERTURA:	DUE FALDE	
	INFISSI:	LEGNO	
	FINITURE:	FACCIA A VISTA	
SUP. COPERTA:	6 H:	2,5 COLORE1:	VERDE 2
SUP. PORTIC.:	0 H:	0 CONSERVAZIONE:	SUFFICIENTE
STRUTTURA PORTICO:		MATERIALE:	



<b>CORPO B</b>	COD. EDI		
DESTINAZIONE/USO:	MATERIALE :		
	TIPO COSTR:		
	COPERTURA:		
	INFISSI:		
	FINITURE:		
SUP. COPERTA:	0 H:	0 COLORE1:	2
SUP. PORTIC.:	0 H:	0 CONSERVAZIONE:	
STRUTTURA PORTICO:		MATERIALE:	




<b>CORPO C</b>	COD. EDI		
DESTINAZIONE/USO:	MATERIALE :		
	TIPO COSTR:		
	COPERTURA:		
	INFISSI:		
	FINITURE:		
SUP. COPERTA:	0 H:	0 COLORE1:	2
SUP. PORTIC.:	0 H:	0 CONSERVAZIONE:	
STRUTTURA PORTICO:		MATERIALE:	



<b>CORPO D</b>	COD. EDI		
DESTINAZIONE/USO:	MATERIALE :		
	TIPO COSTR:		
	COPERTURA:		
	INFISSI:		
	FINITURE:		
SUP. COPERTA:	0 H:	0 COLORE1:	2
SUP. PORTIC.:	0 H:	0 CONSERVAZIONE:	
STRUTTURA PORTICO:		MATERIALE:	



SUPERFICI TOTALI:	COPERTA:	4,59	PAVIM. IMPERM:	0	PAVIM. PERM:	0	STRUT TEMPORANEE:	0,00
-------------------	----------	------	----------------	---	--------------	---	-------------------	------

DATA	 <b>COMUNE DI RAVENNA</b> AREA 6: PIANIFICAZIONE TERRITORIALE SERVIZIO PROGETTAZIONE URBANISTICA		CODICE STRUTTURA	05.136	
17/03/2004			LOC	PUNTA MARINA	
RILEVATORI	<b>CENSIMENTO STRUTTURE ARENILE</b>			VIA	VIALE C. COLOMBO
GIUNCHI - MINGUZZI				CIVICO	0 PARTE
AGGIORNAMENTO	Pagina 2			ZONA PIANO ARENILE 96:	
	Pagina 3			<b>CATASTO TERRENI RAVENNA</b>	
<b>PAGINA 1</b>			SEZIONE	FOGLIO	MAPPALE
			0		

## ELEMENTI COSTITUENTI L'INSIEME

DENOMINAZIONE	014	DESTINAZIONE D'USO	CAPANNO
---------------	-----	--------------------	---------

<b>VINCOLI AMBIENTALI</b>	<b>DINAMICA COSTA</b>	EROSIONE	TRATTO:
---------------------------	-----------------------	----------	---------

PAESISTICO LR 31/2000  
 -L.R. 27/88  
 -L.R. 1497/39  
 -L.R. 1039/39  
 -L.R. 431/85

RNS  
 IDROGEOLOGICO  
 SIC  
 ZPS

**CONNESSIONE RETI**

CICLABILE >300ML  
 AUTOBUS <300ML  
 PARCHEGGI <300ML  
 AUTOSTRADA >10KM  
 STATALE >1KM  
 PROVINCIALE >1KM



TRATTO:



## NOTE ZONA

**PRESENZA DI FILTRI E DIMENSIONAMENTO**

PINETA	ALTEZZA	0	LARGHEZZA	60,18
DUNA	ALTEZZA	0	LARGHEZZA	6,12
RECINZIONE	ALTEZZA	1,2	LARGHEZZA	0

**ACCESSIBILITA'**

PINETA DUNA RECINZ.  
**AREA RETROSTANTE**  
 PINETA

**MATERIALE RECINZ.**

RETE METALLICA  
**STATO:**  
 BUONO

**ACCESSIBILITA' SPIAGGIA**

MODALITA'	NUMERO	PAVIMENTAZIONE	ACCESSI	CONCESSIONE
CARRABILE	2	STERRATO	TIPOLOGIA NON ESCLUSIVO	CONC.
PEDONALE	0		PROPIETA' DEM. FORESTALE	

**PROTEZIONE DELLA COSTA**

DIFESE A MARE PARALLELE  
 DIST. COSTA INTERASSE MATERIALE TIPO

DIFESE A MARE RADENTI  
 LUNGHEZZA 0 MATERIALE 0 TIPO 0

DIFESE A PENNELLO  
 LUNGHEZZA 182,72 INTERASSE 361,89 MATERIALE MASSI IN PIETRA TIPO EMERSE

**AREA DI PERTINENZA**

PROPIETA' N° CONCES. INIZIO SCADENZA

CONCESSIONARIO P.I.

GESTORE

SUPERFICIE MQ. DIMENSI DISTANZA ALTRE CONCESSIONI

FRONTE PROFONDITA' NORD SUD

PROGETTO UNITARIO: DELIBERA 38074/707 DEL 08/08/2002 COMMIT: CSB COOP. STABILIMENTI CBR COOP BAGNINI

OGGETTO RAZIONALIZZAZIONE ARENILE PUNTA MARINA NORD

**TITOLI EDILIZI RILASCIATI****NOTE AREA DI PERTINENZA**

DATA
17/03/2004
RILEVATORI
GIUNCHI - MINGUZZI
AGGIORNAMENTO
<b>PAGINA 2</b>



# COMUNE DI RAVENNA

AREA 6: PIANIFICAZIONE TERRITORIALE  
SERVIZIO PROGETTAZIONE URBANISTICA

## CENSIMENTO STRUTTURE ARENILE

Pagina 1
Pagina 3

CODICE STRUTTURA	05.136	
LOC	PUNTA MARINA	
VIA	VIALE C. COLOMBO	
CIVICO	0 PARTE	
<b>CATASTO TERRENI RAVENNA</b>		
SEZIONE	FOGLIO	MAPPALE
0		

**ELEMENTI COSTITUENTI L'INSIEME**

DENOMINAZIONE	014	DESTINAZIONE D'USO	CAPANNO
---------------	-----	--------------------	---------

**SCHEMA STATO CONCESSIONATO**

**SCHEMA STATO RILEVATO**

**AREA DI SUPPORTO ALLA BALNEAZIONE**

DESTINAZIONE D'USO	ACCESSIBILITA'
PARCHEGGIO MQ: 0	<input type="checkbox"/> PRESENZA DI BARRIERE ARCHITETTONICHE
VERDE MQ: 0	<input type="checkbox"/> PRESENZA DI DUNA IN AREA CONCESSIONATA
ATTREZ. SPORT. MQ: 0	DIST. DUNA/EDIF. 0 SCHEDA: 05.823
SUP TEMPORANEE: 0,00	RECINZIONE AREA:

**FOTO AREA A SUPPORTO DELLA BALNEAZIONE**



**SUPERFICI IMPERMEABILI**

PAVIMENTATA MQ: 0	PAVIMENTAZIONE:
-------------------	-----------------

**SUPERFICI PERMEABILI**

PAVIMENTATA MQ: 0	PAVIMENTAZIONE:
-------------------	-----------------

N. CABINE: 0	STATO: SUFFICIENTE
--------------	--------------------

**AREA DESTINATA ALLA BALNEAZIONE**

ATTIVITA':	
<b>SUPERFICI IMPERMEABILI</b>	
PAVIMENTATA MQ: 0 PAVIMENTAZIONE:	
<b>SUPERFICI PERMEABILI</b>	
PAVIMENTATA MQ: 0 PAVIMENTAZIONE:	
N_OMBRELLONI: 0	ATTERRAGGIO NATANTI:
STATO:	LARGHEZZA: 0 LUNGHEZZA: 0

**FOTO AREA DESTINATA ALLA BALNEAZIONE**



DATI PIANO ARENILE 1996	ESISTENTE DA PROGETTO UNITARIO:	DATI ULTIMA CONCESSIONE EDILIZIA:	INTERVENTO CON PROGETTO UNITARIO:
ESISTENTE:	STRUTTURE FISSE:	STRUTTURE FISSE: 6,25	
INTERVENTO DIRETTO:	PAVIMENTAZIONI FISSE:	PAVIMENTAZIONI FISSE: 0	
PROGETTO UNITARIO:	TOT. SUP. COPERTA:	TOT. SUP. COPERTA: 6,25	



DATA
17/03/2004
RILEVATORI
GIUNCHI - MINGUZZI
AGGIORNAMENTO
<b>PAGINA 3</b>



# COMUNE DI RAVENNA

AREA 6: PIANIFICAZIONE TERRITORIALE E SERVIZIO PROGETTAZIONE URBANISTICA

## CENSIMENTO STRUTTURE ARENILE

CODICE STRUTTURA	05.136
LOC	PUNTA MARINA
VIA	VIALE C. COLOMBO
CIVICO	0 PARTE

<b>CATASTO TERRENI RAVENNA</b>		
SEZIONE	FOGLIO	MAPPALE
0		

**ELEMENTI COSTITUENTI L'INSIEME**

DENOMINAZIONE	014	DESTINAZIONE D'USO	CAPANNO
---------------	-----	--------------------	---------

<b>CORPO A</b>	COD. EDI	72673	
DESTINAZIONE/USO:	MATERIALE :	LEGNO	
CAPANNO	TIPO COSTR:	PREFABBRICATA	
	COPERTURA:	DUE FALDE	
	INFISSI:	LEGNO	
	FINITURE:	FACCIA A VISTA	
SUP. COPERTA:	6,25 H:	2,3 COLORE1:	MARRONE 2
SUP. PORTIC.:	0 H:	0 CONSERVAZIONE:	SUFFICIENTE
STRUTTURA PORTICO:		MATERIALE:	



<b>CORPO B</b>	COD. EDI		
DESTINAZIONE/USO:	MATERIALE :		
	TIPO COSTR:		
	COPERTURA:		
	INFISSI:		
	FINITURE:		
SUP. COPERTA:	0 H:	0 COLORE1:	2
SUP. PORTIC.:	0 H:	0 CONSERVAZIONE:	
STRUTTURA PORTICO:		MATERIALE:	




<b>CORPO C</b>	COD. EDI		
DESTINAZIONE/USO:	MATERIALE :		
	TIPO COSTR:		
	COPERTURA:		
	INFISSI:		
	FINITURE:		
SUP. COPERTA:	0 H:	0 COLORE1:	2
SUP. PORTIC.:	0 H:	0 CONSERVAZIONE:	
STRUTTURA PORTICO:		MATERIALE:	



<b>CORPO D</b>	COD. EDI		
DESTINAZIONE/USO:	MATERIALE :		
	TIPO COSTR:		
	COPERTURA:		
	INFISSI:		
	FINITURE:		
SUP. COPERTA:	0 H:	0 COLORE1:	2
SUP. PORTIC.:	0 H:	0 CONSERVAZIONE:	
STRUTTURA PORTICO:		MATERIALE:	



SUPERFICI TOTALI:	COPERTA:	6,25	PAVIM. IMPERM:	0	PAVIM. PERM:	0	STRUT TEMPORANEE:	0,00
-------------------	----------	------	----------------	---	--------------	---	-------------------	------

DATA	 <b>COMUNE DI RAVENNA</b> AREA 6: PIANIFICAZIONE TERRITORIALE SERVIZIO PROGETTAZIONE URBANISTICA		CODICE STRUTTURA	05.137	
17/03/2004			LOC	PUNTA MARINA	
RILEVATORI	<b>CENSIMENTO STRUTTURE ARENILE</b>			VIA	VIALE C. COLOMBO
GIUNCHI - MINGUZZI				CIVICO	0 PARTE
AGGIORNAMENTO	Pagina 2			ZONA PIANO ARENILE 96:	
	Pagina 3			<b>CATASTO TERRENI RAVENNA</b>	
<b>PAGINA 1</b>			SEZIONE	FOGLIO	MAPPALE
			0		

## ELEMENTI COSTITUENTI L'INSIEME

DENOMINAZIONE	021	DESTINAZIONE D'USO	CAPANNO
---------------	-----	--------------------	---------

<b>VINCOLI AMBIENTALI</b>	<b>DINAMICA COSTA</b>	EROSIONE	TRATTO:
---------------------------	-----------------------	----------	---------

PAESISTICO LR 31/2000  
 -L.R. 27/88  
 -L.R. 1497/39  
 -L.R. 1039/39  
 -L.R. 431/85

RNS  
 IDROGEOLOGICO  
 SIC  
 ZPS

**CONNESSIONE RETI**

CICLABILE >300ML  
 AUTOBUS <300ML  
 PARCHEGGI <300ML  
 AUTOSTRADA >10KM  
 STATALE >1KM  
 PROVINCIALE >1KM



NOTE ZONA

## PRESENZA DI FILTRI E DIMENSIONAMENTO

PINETA	ALTEZZA	0	LARGHEZZA	60,18
DUNA	ALTEZZA	0	LARGHEZZA	15,9
RECINZIONE	ALTEZZA	1,2	LARGHEZZA	0

## ACCESSIBILITA'

PINETA DUNA RECINZ.  
 AREA RETROSTANTE  
 PINETA

## MATERIALE RECINZ.

RETE METALLICA  
 STATO:  
 BUONO

## ACCESSIBILITA' SPIAGGIA

MODALITA'	NUMERO	PAVIMENTAZIONE	ACCESSI	CONCESSIONE
CARRABILE	2	STERRATO	TIPOLOGIA NON ESCLUSIVO	CONC.
PEDONALE	0		PROPIETA' DEM. FORESTALE	

## PROTEZIONE DELLA COSTA

DIFESE A MARE PARALLELE  
 DIST. COSTA INTERASSE MATERIALE TIPO

DIFESE A MARE RADENTI  
 LUNGHEZZA 0 MATERIALE 0 TIPO 0

DIFESE A PENNELLO  
 LUNGHEZZA 182,72 INTERASSE 361,89 MATERIALE MASSI IN PIETRA TIPO EMERSE

## AREA DI PERTINENZA

PROPIETA' N° CONCES. INIZIO SCADENZA

CONCESSIONARIO P.I.

GESTORE

SUPERFICIE MQ. DIMENSI DISTANZA ALTRE CONCESSIONI

FRONTE PROFONDITA' NORD SUD

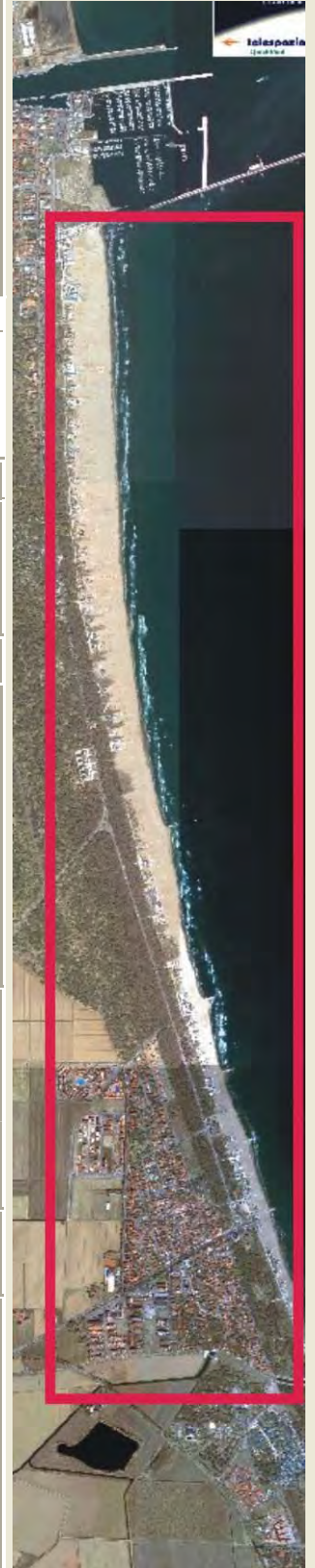
PROGETTO UNITARIO: DELIBERA 38074/707 DEL 08/08/2002 COMMIT: CSB COOP. STABILIMENTI CBR COOP BAGNINI

OGGETTO RAZIONALIZZAZIONE ARENILE PUNTA MARINA NORD

## TITOLI EDILIZI RILASCIATI

## NOTE AREA DI PERTINENZA

--	--



DATA
17/03/2004
RILEVATORI
GIUNCHI - MINGUZZI
AGGIORNAMENTO
<b>PAGINA 2</b>



# COMUNE DI RAVENNA

AREA 6: PIANIFICAZIONE TERRITORIALE  
SERVIZIO PROGETTAZIONE URBANISTICA

## CENSIMENTO STRUTTURE ARENILE

Pagina 1
Pagina 3

CODICE STRUTTURA	05.137	
LOC	PUNTA MARINA	
VIA	VIALE C. COLOMBO	
CIVICO	0 PARTE	
<b>CATASTO TERRENI RAVENNA</b>		
SEZIONE	FOGLIO	MAPPALE
0		

**ELEMENTI COSTITUENTI L'INSIEME**

DENOMINAZIONE	021	DESTINAZIONE D'USO	CAPANNO
---------------	-----	--------------------	---------

**SCHEMA STATO CONCESSIONATO**

**SCHEMA STATO RILEVATO**

**AREA DI SUPPORTO ALLA BALNEAZIONE**

DESTINAZIONE D'USO	ACCESSIBILITA'
PARCHEGGIO MQ: 0	<input type="checkbox"/> PRESENZA DI BARRIERE ARCHITETTONICHE
VERDE MQ: 0	<input type="checkbox"/> PRESENZA DI DUNA IN AREA CONCESSIONATA
ATTREZ. SPORT. MQ: 0	DIST. DUNA/EDIF. 0 SCHEDA: 05.823
SUP TEMPORANEE: 0,00	RECINZIONE AREA:

**FOTO AREA A SUPPORTO DELLA BALNEAZIONE**



N. CABINE: 0	STATO: SUFFICIENTE
--------------	--------------------

**SUPERFICI IMPERMEABILI**

PAVIMENTATA MQ: 0	PAVIMENTAZIONE:
-------------------	-----------------

**SUPERFICI PERMEABILI**

PAVIMENTATA MQ: 0	PAVIMENTAZIONE:
-------------------	-----------------

**AREA DESTINATA ALLA BALNEAZIONE**

ATTIVITA':	
<b>SUPERFICI IMPERMEABILI</b>	
PAVIMENTATA MQ: 0	PAVIMENTAZIONE:
<b>SUPERFICI PERMEABILI</b>	
PAVIMENTATA MQ: 0	PAVIMENTAZIONE:
N_OMBRELLONI: 0	ATTERRAGGIO NATANTI:
STATO:	LARGHEZZA: 0 LUNGHEZZA: 0

**FOTO AREA DESTINATA ALLA BALNEAZIONE**



DATI PIANO ARENILE 1996		ESISTENTE DA PROGETTO UNITARIO:		DATI ULTIMA CONCESSIONE EDILIZIA:		INTERVENTO CON PROGETTO UNITARIO:	
ESISTENTE:		STRUTTURE FISSE:		STRUTTURE FISSE:	3,6	INTERVENTO CON PROGETTO UNITARIO:	
INTERVENTO DIRETTO:		PAVIMENTAZIONI FISSE:		PAVIMENTAZIONI FISSE:	0		
PROGETTO UNITARIO:		TOT. SUP. COPERTA:		TOT. SUP. COPERTA:	3,6		



DATA
17/03/2004
RILEVATORI
GIUNCHI - MINGUZZI
AGGIORNAMENTO
<b>PAGINA 3</b>

CODICE STRUTTURA	05.137
LOC	PUNTA MARINA
VIA	VIALE C. COLOMBO
CIVICO	0 PARTE

<b>CATASTO TERRENI RAVENNA</b>		
SEZIONE	FOGLIO	MAPPALE
0		

**ELEMENTI COSTITUENTI L'INSIEME**

DENOMINAZIONE	021	DESTINAZIONE D'USO	CAPANNO
---------------	-----	--------------------	---------

<b>CORPO A</b>	COD. EDI	72576		
DESTINAZIONE/USO:	MATERIALE :	LEGNO		
CAPANNO	TIPO COSTR:	PREFABBRICATA		
	COPERTURA:	UNA FALDA		
	INFISSI:	LEGNO		
	FINITURE:	FACCIA A VISTA		
SUP. COPERTA:	3,6 H:	2,7 COLORE1:	VERDE	2
SUP. PORTIC.:	0 H:	0 CONSERVAZIONE:	SUFFICIENTE	
STRUTTURA PORTICO:		MATERIALE:		



<b>CORPO B</b>	COD. EDI			
DESTINAZIONE/USO:	MATERIALE :			
	TIPO COSTR:			
	COPERTURA:			
	INFISSI:			
	FINITURE:			
SUP. COPERTA:	0 H:	0 COLORE1:		2
SUP. PORTIC.:	0 H:	0 CONSERVAZIONE:		
STRUTTURA PORTICO:		MATERIALE:		



<b>CORPO C</b>	COD. EDI			
DESTINAZIONE/USO:	MATERIALE :			
	TIPO COSTR:			
	COPERTURA:			
	INFISSI:			
	FINITURE:			
SUP. COPERTA:	0 H:	0 COLORE1:		2
SUP. PORTIC.:	0 H:	0 CONSERVAZIONE:		
STRUTTURA PORTICO:		MATERIALE:		



<b>CORPO D</b>	COD. EDI			
DESTINAZIONE/USO:	MATERIALE :			
	TIPO COSTR:			
	COPERTURA:			
	INFISSI:			
	FINITURE:			
SUP. COPERTA:	0 H:	0 COLORE1:		2
SUP. PORTIC.:	0 H:	0 CONSERVAZIONE:		
STRUTTURA PORTICO:		MATERIALE:		



DATA	 <b>COMUNE DI RAVENNA</b> AREA 6: PIANIFICAZIONE TERRITORIALE SERVIZIO PROGETTAZIONE URBANISTICA		CODICE STRUTTURA	05.138	
17/03/2004			LOC	PUNTA MARINA	
RILEVATORI	<b>CENSIMENTO STRUTTURE ARENILE</b>			VIA	VIALE C. COLOMBO
GIUNCHI - MINGUZZI				CIVICO	0 PARTE
AGGIORNAMENTO	Pagina 2			ZONA PIANO ARENILE 96:	
	Pagina 3			<b>CATASTO TERRENI RAVENNA</b>	
<b>PAGINA 1</b>			SEZIONE	FOGLIO	MAPPALE
			0		

## ELEMENTI COSTITUENTI L'INSIEME

DENOMINAZIONE	071	DESTINAZIONE D'USO	CAPANNO
---------------	-----	--------------------	---------

<b>VINCOLI AMBIENTALI</b>	<b>DINAMICA COSTA</b>	EROSIONE	TRATTO:
---------------------------	-----------------------	----------	---------

PAESISTICO LR 31/2000  
 -L.R. 27/88  
 -L.R. 1497/39  
 -L.R. 1039/39  
 -L.R. 431/85

RNS  
 IDROGEOLOGICO  
 SIC  
 ZPS

**CONNESSIONE RETI**

CICLABILE >300ML  
 AUTOBUS <300ML  
 PARCHEGGI <300ML  
 AUTOSTRADA >10KM  
 STATALE >1KM  
 PROVINCIALE >1KM



NOTE ZONA

## PRESENZA DI FILTRI E DIMENSIONAMENTO

PINETA	ALTEZZA	0	LARGHEZZA	60,18
DUNA	ALTEZZA	0	LARGHEZZA	28,02
RECINZIONE	ALTEZZA	1,2	LARGHEZZA	0

## ACCESSIBILITA'

PINETA DUNA RECINZ.  
 AREA RETROSTANTE  
 PINETA

## MATERIALE RECINZ.

RETE METALLICA  
 STATO:  
 BUONO

## ACCESSIBILITA' SPIAGGIA

MODALITA'	NUMERO	PAVIMENTAZIONE	ACCESSI	CONCESSIONE
CARRABILE	2	STERRATO	TIPOLOGIA NON ESCLUSIVO	CONC.
PEDONALE	0		PROPIETA' DEM. FORESTALE	

## PROTEZIONE DELLA COSTA

DIFESE A MARE PARALLELE  
 DIST. COSTA INTERASSE MATERIALE TIPO

DIFESE A MARE RADENTI  
 LUNGHEZZA 0 MATERIALE 0 TIPO 0

DIFESE A PENNELLO  
 LUNGHEZZA 182,72 INTERASSE 361,89 MATERIALE MASSI IN PIETRA TIPO EMERSE

## AREA DI PERTINENZA

PROPIETA' N° CONCES. INIZIO SCADENZA

CONCESSIONARIO P.I.

GESTORE

SUPERFICIE MQ. DIMENSI DISTANZA ALTRE CONCESSIONI


FRONTE PROFONDITA' NORD SUD

PROGETTO UNITARIO: DELIBERA 38074/707 DEL 08/08/2002 COMMIT: CSB COOP. STABILIMENTI CBR COOP BAGNINI

OGGETTO RAZIONALIZZAZIONE ARENILE PUNTA MARINA NORD

## TITOLI EDILIZI RILASCIATI

## NOTE AREA DI PERTINENZA



DATA
17/03/2004
RILEVATORI
GIUNCHI - MINGUZZI
AGGIORNAMENTO
<b>PAGINA 2</b>



# COMUNE DI RAVENNA

AREA 6: PIANIFICAZIONE TERRITORIALE  
SERVIZIO PROGETTAZIONE URBANISTICA

## CENSIMENTO STRUTTURE ARENILE

Pagina 1
Pagina 3

CODICE STRUTTURA	05.138	
LOC	PUNTA MARINA	
VIA	VIALE C. COLOMBO	
CIVICO	0 PARTE	
<b>CATASTO TERRENI RAVENNA</b>		
SEZIONE	FOGLIO	MAPPALE
0		

**ELEMENTI COSTITUENTI L'INSIEME**

DENOMINAZIONE	071	DESTINAZIONE D'USO	CAPANNO
---------------	-----	--------------------	---------

**SCHEMA STATO CONCESSIONATO**

**SCHEMA STATO RILEVATO**

**AREA DI SUPPORTO ALLA BALNEAZIONE**

DESTINAZIONE D'USO	ACCESSIBILITA'
PARCHEGGIO MQ: 0	<input type="checkbox"/> PRESENZA DI BARRIERE ARCHITETTONICHE
VERDE MQ: 0	<input type="checkbox"/> PRESENZA DI DUNA IN AREA CONCESSIONATA
ATTREZ. SPORT. MQ: 0	DIST. DUNAEDIF. 0 SCHEDA: 05.823
SUP TEMPORANEE: 0,00	RECINZIONE AREA:

**FOTO AREA A SUPPORTO DELLA BALNEAZIONE**



**SUPERFICI IMPERMEABILI**

PAVIMENTATA MQ: 0	PAVIMENTAZIONE:
-------------------	-----------------

**SUPERFICI PERMEABILI**

PAVIMENTATA MQ: 0	PAVIMENTAZIONE:
-------------------	-----------------

N. CABINE: 0	STATO: SUFFICIENTE
--------------	--------------------

**AREA DESTINATA ALLA BALNEAZIONE**

ATTIVITA':

**SUPERFICI IMPERMEABILI**

PAVIMENTATA MQ: 0	PAVIMENTAZIONE:
-------------------	-----------------

**SUPERFICI PERMEABILI**

PAVIMENTATA MQ: 0	PAVIMENTAZIONE:
-------------------	-----------------

N\_OMBRELLONI: 0

ATTERRAGGIO NATANTI:

STATO:	LARGHEZZA: 0	LUNGHEZZA: 0
--------	--------------	--------------

**FOTO AREA DESTINATA ALLA BALNEAZIONE**



DATI PIANO ARENILE 1996	ESISTENTE DA PROGETTO UNITARIO:	DATI ULTIMA CONCESSIONE EDILIZIA:	INTERVENTO CON PROGETTO UNITARIO:
ESISTENTE:	STRUTTURE FISSE:	STRUTTURE FISSE:	6,45
INTERVENTO DIRETTO:	PAVIMENTAZIONI FISSE:	PAVIMENTAZIONI FISSE:	0
PROGETTO UNITARIO:	TOT. SUP. COPERTA:	TOT. SUP. COPERTA:	6,45



DATA
17/03/2004
RILEVATORI
GIUNCHI - MINGUZZI
AGGIORNAMENTO
<b>PAGINA 3</b>



# COMUNE DI RAVENNA

AREA 6: PIANIFICAZIONE TERRITORIALE E SERVIZIO PROGETTAZIONE URBANISTICA

## CENSIMENTO STRUTTURE ARENILE

CODICE STRUTTURA	05.138
LOC	PUNTA MARINA
VIA	VIALE C. COLOMBO
CIVICO	0 PARTE

<b>CATASTO TERRENI RAVENNA</b>		
SEZIONE	FOGLIO	MAPPALE
0		

**ELEMENTI COSTITUENTI L'INSIEME**

DENOMINAZIONE	071	DESTINAZIONE D'USO	CAPANNO
---------------	-----	--------------------	---------

<b>CORPO A</b>		COD. EDI	72078			
DESTINAZIONE/USO:	MATERIALE :	LEGNO	APPOGGIATO SU BLOCCHI DI CEMENTO.			
CAPANNO	TIPO COSTR:	PREFABBRICATA				
	COPERTURA:	UNA FALDA				
	INFISSI:	LEGNO				
	FINITURE:	FACCIA A VISTA				
SUP. COPERTA:	6	H:	2,4	COLORE1:	MARRONE	2
SUP. PORTIC.:	0	H:	0	CONSERVAZIONE:	SUFFICIENTE	
STRUTTURA PORTICO:		MATERIALE:				



<b>CORPO B</b>		COD. EDI				
DESTINAZIONE/USO:	MATERIALE :					
	TIPO COSTR:					
	COPERTURA:					
	INFISSI:					
	FINITURE:					
SUP. COPERTA:	0	H:	0	COLORE1:		2
SUP. PORTIC.:	0	H:	0	CONSERVAZIONE:		
STRUTTURA PORTICO:		MATERIALE:				




<b>CORPO C</b>		COD. EDI				
DESTINAZIONE/USO:	MATERIALE :					
	TIPO COSTR:					
	COPERTURA:					
	INFISSI:					
	FINITURE:					
SUP. COPERTA:	0	H:	0	COLORE1:		2
SUP. PORTIC.:	0	H:	0	CONSERVAZIONE:		
STRUTTURA PORTICO:		MATERIALE:				



<b>CORPO D</b>		COD. EDI				
DESTINAZIONE/USO:	MATERIALE :					
	TIPO COSTR:					
	COPERTURA:					
	INFISSI:					
	FINITURE:					
SUP. COPERTA:	0	H:	0	COLORE1:		2
SUP. PORTIC.:	0	H:	0	CONSERVAZIONE:		
STRUTTURA PORTICO:		MATERIALE:				



DATA	 <b>COMUNE DI RAVENNA</b> AREA 6: PIANIFICAZIONE TERRITORIALE SERVIZIO PROGETTAZIONE URBANISTICA		CODICE STRUTTURA	05.139	
17/03/2004			LOC	PUNTA MARINA	
RILEVATORI	<b>CENSIMENTO STRUTTURE ARENILE</b>		VIA	VIALE C. COLOMBO	
GIUNCHI - MINGUZZI			CIVICO	0 PARTE	
AGGIORNAMENTO	Pagina 2		ZONA PIANO ARENILE 96:		
	Pagina 3		<b>CATASTO TERRENI RAVENNA</b>		
<b>PAGINA 1</b>			SEZIONE	FOGLIO	MAPPALE
			0		

## ELEMENTI COSTITUENTI L'INSIEME

DENOMINAZIONE	072	DESTINAZIONE D'USO	CAPANNO
---------------	-----	--------------------	---------

<b>VINCOLI AMBIENTALI</b>	<b>DINAMICA COSTA</b>	EROSIONE	TRATTO:
---------------------------	-----------------------	----------	---------

PAESISTICO LR 31/2000

-L.R. 27/88

-L.R. 1497/39

-L.R. 1039/39

-L.R. 431/85

RNS

IDROGEOLOGICO

SIC

ZPS

**CONNESSIONE RETI**

CICLABILE >300ML

AUTOBUS <300ML

PARCHEGGI <300ML

AUTOSTRADA >10KM

STATALE >1KM

PROVINCIALE >1KM



TRATTO:



## NOTE ZONA

**PRESENZA DI FILTRI E DIMENSIONAMENTO**

PINETA	ALTEZZA	0	LARGHEZZA	60,18
DUNA	ALTEZZA	0	LARGHEZZA	16,67
RECINZIONE	ALTEZZA	1,2	LARGHEZZA	0

**ACCESSIBILITA'**

PINETA DUNA RECINZ.

**AREA RETROSTANTE**

PINETA

**MATERIALE RECINZ.**

RETE METALLICA

**STATO:**

BUONO

**ACCESSIBILITA' SPIAGGIA**

MODALITA'	NUMERO	PAVIMENTAZIONE	ACCESSI	CONCESSIONE
CARRABILE	2	STERRATO	TIPOLOGIA NON ESCLUSIVO	CONC.
PEDONALE	0		PROPIETA' DEM. FORESTALE	

**PROTEZIONE DELLA COSTA**

DIFESE A MARE PARALLELE

DIST. COSTA INTERASSE MATERIALE TIPO

DIFESE A MARE RADENTI

LUNGHEZZA 0 MATERIALE 0 TIPO 0

DIFESE A PENNELLO

LUNGHEZZA 182,72 INTERASSE 361,89 MATERIALE MASSI IN PIETRA TIPO EMERSE

**AREA DI PERTINENZA**

PROPIETA' N° CONCES. INIZIO SCADENZA

CONCESSIONARIO P.I.

GESTORE

SUPERFICIE MQ. DIMENSI DISTANZA ALTRE CONCESSIONI

FRONTE PROFONDITA' NORD SUD

PROGETTO UNITARIO: DELIBERA 38074/707 DEL 08/08/2002 COMMIT: CSB COOP. STABILIMENTI CBR COOP BAGNINI

OGGETTO RAZIONALIZZAZIONE ARENILE PUNTA MARINA NORD

**TITOLI EDILIZI RILASCIATI****NOTE AREA DI PERTINENZA**

DATA
17/03/2004
RILEVATORI
GIUNCHI - MINGUZZI
AGGIORNAMENTO
<b>PAGINA 2</b>



# COMUNE DI RAVENNA

AREA 6: PIANIFICAZIONE TERRITORIALE  
SERVIZIO PROGETTAZIONE URBANISTICA

## CENSIMENTO STRUTTURE ARENILE

Pagina 1
Pagina 3

CODICE STRUTTURA	05.139	
LOC	PUNTA MARINA	
VIA	VIALE C. COLOMBO	
CIVICO	0 PARTE	
<b>CATASTO TERRENI RAVENNA</b>		
SEZIONE	FOGLIO	MAPPALE
0		

**ELEMENTI COSTITUENTI L'INSIEME**

DENOMINAZIONE	072	DESTINAZIONE D'USO	CAPANNO
---------------	-----	--------------------	---------

**SCHEMA STATO CONCESSIONATO**

**SCHEMA STATO RILEVATO**

**AREA DI SUPPORTO ALLA BALNEAZIONE**

DESTINAZIONE D'USO	ACCESSIBILITA'
PARCHEGGIO MQ: 0	<input type="checkbox"/> PRESENZA DI BARRIERE ARCHITETTONICHE
VERDE MQ: 0	<input type="checkbox"/> PRESENZA DI DUNA IN AREA CONCESSIONATA
ATTREZ. SPORT. MQ: 0	DIST. DUNA/EDIF. 0 SCHEDA: 05.823
SUP TEMPORANEE: 0,00	RECINZIONE AREA:

**FOTO AREA A SUPPORTO DELLA BALNEAZIONE**



**SUPERFICI IMPERMEABILI**

PAVIMENTATA MQ: 0	PAVIMENTAZIONE:
-------------------	-----------------

**SUPERFICI PERMEABILI**

PAVIMENTATA MQ: 0	PAVIMENTAZIONE:
-------------------	-----------------

N. CABINE: 0	STATO: SUFFICIENTE
--------------	--------------------

**AREA DESTINATA ALLA BALNEAZIONE**

ATTIVITA':	
<b>SUPERFICI IMPERMEABILI</b>	
PAVIMENTATA MQ: 0 PAVIMENTAZIONE:	
<b>SUPERFICI PERMEABILI</b>	
PAVIMENTATA MQ: 0 PAVIMENTAZIONE:	
N_OMBRELLONI: 0	ATTERRAGGIO NATANTI:
STATO:	LARGHEZZA: 0 LUNGHEZZA: 0

**FOTO AREA DESTINATA ALLA BALNEAZIONE**



DATI PIANO ARENILE 1996	ESISTENTE DA PROGETTO UNITARIO:	DATI ULTIMA CONCESSIONE EDILIZIA:	INTERVENTO CON PROGETTO UNITARIO:
ESISTENTE:	STRUTTURE FISSE:	STRUTTURE FISSE: 8,4	
INTERVENTO DIRETTO:	PAVIMENTAZIONI FISSE:	PAVIMENTAZIONI FISSE: 0	
PROGETTO UNITARIO:	TOT. SUP. COPERTA:	TOT. SUP. COPERTA: 8,4	



DATA
17/03/2004
RILEVATORI
GIUNCHI - MINGUZZI
AGGIORNAMENTO
<b>PAGINA 3</b>

CODICE STRUTTURA	05.139
LOC	PUNTA MARINA
VIA	VIALE C. COLOMBO
CIVICO	0 PARTE

**CENSIMENTO STRUTTURE ARENILE**

<b>CATASTO TERRENI RAVENNA</b>		
SEZIONE	FOGLIO	MAPPALE
0		

**ELEMENTI COSTITUENTI L'INSIEME**

DENOMINAZIONE	072	DESTINAZIONE D'USO	CAPANNO
---------------	-----	--------------------	---------

<b>CORPO A</b>	COD. EDI	72077		
DESTINAZIONE/USO:	MATERIALE :	METALLO		
CAPANNO	TIPO COSTR:	PREFABBRICATA		
	COPERTURA:	DUE FALDE		
	INFISSI:	METALLO		
	FINITURE:	FACCIA A VISTA		
SUP. COPERTA:	5,4 H:	2,3 COLORE1:	VERDE	2
SUP. PORTIC.:	0 H:	0 CONSERVAZIONE:	SUFFICIENTE	
STRUTTURA PORTICO:		MATERIALE:		



<b>CORPO B</b>	COD. EDI			
DESTINAZIONE/USO:	MATERIALE :			
	TIPO COSTR:			
	COPERTURA:			
	INFISSI:			
	FINITURE:			
SUP. COPERTA:	0 H:	0 COLORE1:		2
SUP. PORTIC.:	0 H:	0 CONSERVAZIONE:		
STRUTTURA PORTICO:		MATERIALE:		




<b>CORPO C</b>	COD. EDI			
DESTINAZIONE/USO:	MATERIALE :			
	TIPO COSTR:			
	COPERTURA:			
	INFISSI:			
	FINITURE:			
SUP. COPERTA:	0 H:	0 COLORE1:		2
SUP. PORTIC.:	0 H:	0 CONSERVAZIONE:		
STRUTTURA PORTICO:		MATERIALE:		



<b>CORPO D</b>	COD. EDI			
DESTINAZIONE/USO:	MATERIALE :			
	TIPO COSTR:			
	COPERTURA:			
	INFISSI:			
	FINITURE:			
SUP. COPERTA:	0 H:	0 COLORE1:		2
SUP. PORTIC.:	0 H:	0 CONSERVAZIONE:		
STRUTTURA PORTICO:		MATERIALE:		



DATA	 <b>COMUNE DI RAVENNA</b> AREA 6: PIANIFICAZIONE TERRITORIALE SERVIZIO PROGETTAZIONE URBANISTICA		CODICE STRUTTURA	05.140	
17/03/2004			LOC	PUNTA MARINA	
RILEVATORI	<b>CENSIMENTO STRUTTURE ARENILE</b>		VIA	VIALE C. COLOMBO	
GIUNCHI - MINGUZZI			CIVICO	0 PARTE	
AGGIORNAMENTO	Pagina 2		ZONA PIANO ARENILE 96:		
	Pagina 3		<b>CATASTO TERRENI RAVENNA</b>		
<b>PAGINA 1</b>			SEZIONE	FOGLIO	MAPPALE
			0		

## ELEMENTI COSTITUENTI L'INSIEME

DENOMINAZIONE	083	DESTINAZIONE D'USO	CAPANNO
---------------	-----	--------------------	---------

<b>VINCOLI AMBIENTALI</b>	<b>DINAMICA COSTA</b>	EROSIONE	TRATTO:
---------------------------	-----------------------	----------	---------

PAESISTICO LR 31/2000  
 -L.R. 27/88  
 -L.R. 1497/39  
 -L.R. 1039/39  
 -L.R. 431/85

RNS  
 IDROGEOLOGICO  
 SIC  
 ZPS

**CONNESSIONE RETI**

CICLABILE >300ML  
 AUTOBUS <300ML  
 PARCHEGGI <300ML  
 AUTOSTRADA >10KM  
 STATALE >1KM  
 PROVINCIALE >1KM



NOTE ZONA

## PRESENZA DI FILTRI E DIMENSIONAMENTO

PINETA	ALTEZZA	0	LARGHEZZA	60,18
DUNA	ALTEZZA	0	LARGHEZZA	19,74
RECINZIONE	ALTEZZA	1,2	LARGHEZZA	0

## ACCESSIBILITA'

PINETA DUNA RECINZ.  
 AREA RETROSTANTE  
 PINETA

## MATERIALE RECINZ.

RETE METALLICA  
 STATO:  
 BUONO

## ACCESSIBILITA' SPIAGGIA

MODALITA'	NUMERO	PAVIMENTAZIONE	ACCESSI	CONCESSIONE
CARRABILE	2	STERRATO	TIPOLOGIA NON ESCLUSIVO	CONC.
PEDONALE	0		PROPIETA' DEM. FORESTALE	

## PROTEZIONE DELLA COSTA

DIFESE A MARE PARALLELE  
 DIST. COSTA INTERASSE MATERIALE TIPO

DIFESE A MARE RADENTI  
 LUNGHEZZA 0 MATERIALE 0 TIPO 0

DIFESE A PENNELLO  
 LUNGHEZZA 182,72 INTERASSE 361,89 MATERIALE MASSI IN PIETRA TIPO EMERSE

## AREA DI PERTINENZA

PROPIETA' N° CONCES. INIZIO SCADENZA

CONCESSIONARIO P.I.

GESTORE

SUPERFICIE MQ. DIMENSI DISTANZA ALTRE CONCESSIONI

FRONTE PROFONDITA' NORD SUD

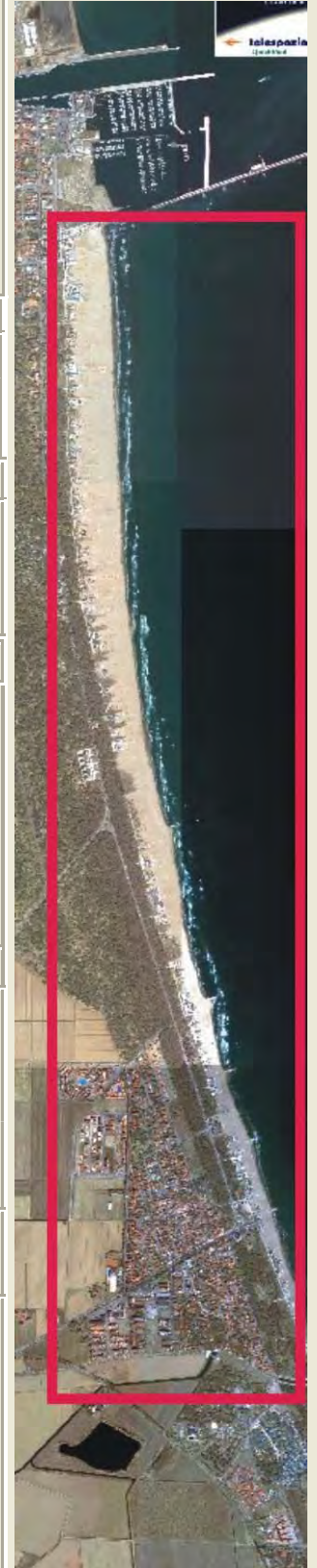
PROGETTO UNITARIO: DELIBERA 38074/707 DEL 08/08/2002 COMMIT: CSB COOP. STABILIMENTI CBR COOP BAGNINI

OGGETTO RAZIONALIZZAZIONE ARENILE PUNTA MARINA NORD

## TITOLI EDILIZI RILASCIATI

## NOTE AREA DI PERTINENZA

--	--



DATA
17/03/2004
RILEVATORI
GIUNCHI - MINGUZZI
AGGIORNAMENTO
<b>PAGINA 2</b>



# COMUNE DI RAVENNA

AREA 6: PIANIFICAZIONE TERRITORIALE  
SERVIZIO PROGETTAZIONE URBANISTICA

## CENSIMENTO STRUTTURE ARENILE

Pagina 1
Pagina 3

CODICE STRUTTURA	05.140	
LOC	PUNTA MARINA	
VIA	VIALE C. COLOMBO	
CIVICO	0 PARTE	
<b>CATASTO TERRENI RAVENNA</b>		
SEZIONE	FOGLIO	MAPPALE
0		

**ELEMENTI COSTITUENTI L'INSIEME**

DENOMINAZIONE	083	DESTINAZIONE D'USO	CAPANNO
---------------	-----	--------------------	---------

**SCHEMA STATO CONCESSIONATO**

**SCHEMA STATO RILEVATO**

**AREA DI SUPPORTO ALLA BALNEAZIONE**

DESTINAZIONE D'USO	ACCESSIBILITA'
PARCHEGGIO MQ: 0	<input type="checkbox"/> PRESENZA DI BARRIERE ARCHITETTONICHE
VERDE MQ: 0	<input type="checkbox"/> PRESENZA DI DUNA IN AREA CONCESSIONATA
ATTREZ. SPORT. MQ: 0	DIST. DUNA/EDIF. 0 SCHEDA: 05.823
SUP TEMPORANEE: 0,00	RECINZIONE AREA:

**FOTO AREA A SUPPORTO DELLA BALNEAZIONE**



**SUPERFICI IMPERMEABILI**

PAVIMENTATA MQ: 0	PAVIMENTAZIONE:
-------------------	-----------------

**SUPERFICI PERMEABILI**

PAVIMENTATA MQ: 0	PAVIMENTAZIONE:
-------------------	-----------------

N. CABINE: 0	STATO: SUFFICIENTE
--------------	--------------------

**AREA DESTINATA ALLA BALNEAZIONE**

ATTIVITA':	
<b>SUPERFICI IMPERMEABILI</b>	
PAVIMENTATA MQ: 0 PAVIMENTAZIONE:	
<b>SUPERFICI PERMEABILI</b>	
PAVIMENTATA MQ: 0 PAVIMENTAZIONE:	
N_OMBRELLONI: 0	ATTERRAGGIO NATANTI:
STATO:	LARGHEZZA: 0 LUNGHEZZA: 0

**FOTO AREA DESTINATA ALLA BALNEAZIONE**



<b>DATI PIANO ARENILE 1996</b>	<b>ESISTENTE DA PROGETTO UNITARIO:</b>	<b>DATI ULTIMA CONCESSIONE EDILIZIA:</b>	<b>INTERVENTO CON PROGETTO UNITARIO:</b>
ESISTENTE:	STRUTTURE FISSE:	STRUTTURE FISSE: 8,4	
INTERVENTO DIRETTO:	PAVIMENTAZIONI FISSE:	PAVIMENTAZIONI FISSE: 0	
PROGETTO UNITARIO:	TOT. SUP. COPERTA:	TOT. SUP. COPERTA: 8,4	



DATA
17/03/2004
RILEVATORI
GIUNCHI - MINGUZZI
AGGIORNAMENTO
<b>PAGINA 3</b>


**COMUNE DI RAVENNA**  
 AREA 6: PIANIFICAZIONE TERRITORIALE E  
 SERVIZIO PROGETTAZIONE URBANISTICA

**CENSIMENTO STRUTTURE ARENILE**

CODICE STRUTTURA	05.140
LOC	PUNTA MARINA
VIA	VIALE C. COLOMBO
CIVICO	0 PARTE

<b>CATASTO TERRENI RAVENNA</b>		
SEZIONE	FOGLIO	MAPPALE
0		

**ELEMENTI COSTITUENTI L'INSIEME**

DENOMINAZIONE	083	DESTINAZIONE D'USO	CAPANNO
---------------	-----	--------------------	---------

<b>CORPO A</b>		<b>COD. EDI</b>	72215
DESTINAZIONE/USO:	MATERIALE :	METALLO	
CAPANNO	TIPO COSTR:	PREFABBRICATA	
	COPERTURA:	DUE FALDE	
	INFISSI:	METALLO	
	FINITURE:	FACCIA A VISTA	
SUP. COPERTA:	4,55	H:	2,2
		COLORE1:	VERDE 2
SUP. PORTIC.:	0	H:	0
		CONSERVAZIONE:	SUFFICIENTE
STRUTTURA PORTICO:		MATERIALE:	



<b>CORPO B</b>		<b>COD. EDI</b>	
DESTINAZIONE/USO:	MATERIALE :		
	TIPO COSTR:		
	COPERTURA:		
	INFISSI:		
	FINITURE:		
SUP. COPERTA:	0	H:	0
		COLORE1:	2
SUP. PORTIC.:	0	H:	0
		CONSERVAZIONE:	
STRUTTURA PORTICO:		MATERIALE:	




<b>CORPO C</b>		<b>COD. EDI</b>	
DESTINAZIONE/USO:	MATERIALE :		
	TIPO COSTR:		
	COPERTURA:		
	INFISSI:		
	FINITURE:		
SUP. COPERTA:	0	H:	0
		COLORE1:	2
SUP. PORTIC.:	0	H:	0
		CONSERVAZIONE:	
STRUTTURA PORTICO:		MATERIALE:	



<b>CORPO D</b>		<b>COD. EDI</b>	
DESTINAZIONE/USO:	MATERIALE :		
	TIPO COSTR:		
	COPERTURA:		
	INFISSI:		
	FINITURE:		
SUP. COPERTA:	0	H:	0
		COLORE1:	2
SUP. PORTIC.:	0	H:	0
		CONSERVAZIONE:	
STRUTTURA PORTICO:		MATERIALE:	


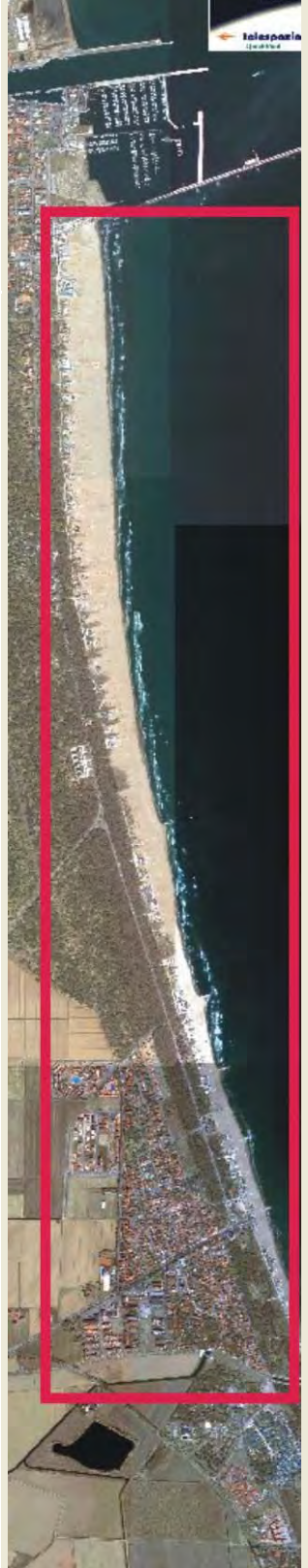


DATA	 <b>COMUNE DI RAVENNA</b> AREA 6: PIANIFICAZIONE TERRITORIALE SERVIZIO PROGETTAZIONE URBANISTICA		CODICE STRUTTURA	05.141	
17/03/2004			LOC	PUNTA MARINA	
RILEVATORI	<b>CENSIMENTO STRUTTURE ARENILE</b>			VIA	VIALE C. COLOMBO
GIUNCHI - MINGUZZI				CIVICO	0 PARTE
AGGIORNAMENTO	Pagina 2			ZONA PIANO ARENILE 96:	
	Pagina 3			<b>CATASTO TERRENI RAVENNA</b>	
<b>PAGINA 1</b>			SEZIONE	FOGLIO	MAPPALE
			0		

## ELEMENTI COSTITUENTI L'INSIEME

DENOMINAZIONE	061	DESTINAZIONE D'USO	CAPANNO
---------------	-----	--------------------	---------

VINCOLI AMBIENTALI	DINAMICA COSTA	STABILE	TRATTO:
--------------------	----------------	---------	---------

<input checked="" type="checkbox"/> PAESISTICO LR 31/2000 -L.R. 27/88 -L.R. 1497/39 -L.R. 1039/39 -L.R. 431/85	<input type="checkbox"/> RNS <input checked="" type="checkbox"/> IDROGEOLOGICO <input checked="" type="checkbox"/> SIC <input type="checkbox"/> ZPS	<b>CONNESSIONE RETI</b> CICLABILE >300ML AUTOBUS <300ML PARCHEGGI <300ML AUTOSTRADA >10KM STATALE >1KM PROVINCIALE >1KM		
--	--	---	--	--

NOTE ZONA	
-----------	--

PRESENZA DI FILTRI E DIMENSIONAMENTO	ACCESSIBILITA'	MATERIALE RECINZ.
--------------------------------------	----------------	-------------------

PINETA ALTEZZA	0	LARGHEZZA	54,61	PINETA DUNA RECINZ.	RETE METALLICA
DUNA ALTEZZA	0	LARGHEZZA	6,96	<b>AREA RETROSTANTE</b>	<b>STATO:</b>
RECINZIONE ALTEZZA	1,2	LARGHEZZA	0	PINETA	BUONO

ACCESSIBILITA' SPIAGGIA
-------------------------

MODALITA'	NUMERO	PAVIMENTAZIONE	ACCESSI	CONCESSIONE
CARRABILE	2	STERRATO	TIPOLOGIA	NON ESCLUSIVO CONC.
PEDONALE	0		PROPIETA'	DEM. FORESTALE

PROTEZIONE DELLA COSTA
------------------------

<input type="checkbox"/> DIFESE A MARE PARALLELE							
DIST. COSTA	INTERASSE	MATERIALE	TIPO				
<input type="checkbox"/> DIFESE A MARE RADENTI							
LUNGHEZZA	0	MATERIALE	0 TIPO				
<input checked="" type="checkbox"/> DIFESE A PENNELLO							
LUNGHEZZA	182,72	INTERASSE	361,89	MATERIALE	MASSI IN PIETRA	TIPO	EMERSE

AREA DI PERTINENZA
--------------------

PROPIETA'	N° CONCES.	INIZIO	SCADENZA
CONCESSIONARIO	P.I.		
GESTORE			
SUPERFICIE MQ.	DIMENSI	DISTANZA ALTRE CONCESSIONI	
	FRONTE	PROFONDITA'	NORD SUD

PROGETTO UNITARIO:	DELIBERA	38074/707	DEL	08/08/2002	COMMIT:	CSB COOP. STABILIMENTI CBR COOP BAGNINI
OGGETTO	RAZIONALIZZAZIONE ARENILE PUNTA MARINA NORD					

TITOLI EDILIZI RILASCIATI	NOTE AREA DI PERTINENZA
---------------------------	-------------------------

--	--

DATA
17/03/2004
RILEVATORI
GIUNCHI - MINGUZZI
AGGIORNAMENTO
<b>PAGINA 2</b>


**COMUNE DI RAVENNA**  
 AREA 6: PIANIFICAZIONE TERRITORIALE  
 SERVIZIO PROGETTAZIONE URBANISTICA

**CENSIMENTO STRUTTURE ARENILE**

Pagina 1      Pagina 3

CODICE STRUTTURA	05.141	
LOC	PUNTA MARINA	
VIA	VIALE C. COLOMBO	
CIVICO	0 PARTE	
<b>CATASTO TERRENI RAVENNA</b>		
SEZIONE	FOGLIO	MAPPALE
0		

**ELEMENTI COSTITUENTI L'INSIEME**

DENOMINAZIONE	061	DESTINAZIONE D'USO	CAPANNO
---------------	-----	--------------------	---------

**SCHEMA STATO CONCESSIONATO**

**SCHEMA STATO RILEVATO**

**AREA DI SUPPORTO ALLA BALNEAZIONE**

DESTINAZIONE D'USO	ACCESSIBILITA'
PARCHEGGIO MQ: 0	<input type="checkbox"/> PRESENZA DI BARRIERE ARCHITETTONICHE
VERDE MQ: 0	<input type="checkbox"/> PRESENZA DI DUNA IN AREA CONCESSIONATA
ATTREZ. SPORT. MQ: 0	DIST. DUNA EDIF. 0 SCHEDA: 05.824
SUP TEMPORANEE: 0,00	RECINZIONE AREA:

**FOTO AREA A SUPPORTO DELLA BALNEAZIONE**



N. CABINE: 0	STATO: SUFFICIENTE
--------------	--------------------

**SUPERFICI IMPERMEABILI**

PAVIMENTATA MQ: 0	PAVIMENTAZIONE:
-------------------	-----------------

**SUPERFICI PERMEABILI**

PAVIMENTATA MQ: 0	PAVIMENTAZIONE:
-------------------	-----------------

**AREA DESTINATA ALLA BALNEAZIONE**

ATTIVITA':		
<b>SUPERFICI IMPERMEABILI</b>		
PAVIMENTATA MQ: 0	PAVIMENTAZIONE:	
<b>SUPERFICI PERMEABILI</b>		
PAVIMENTATA MQ: 0	PAVIMENTAZIONE:	
N_OMBRELLONI: 0	ATTERRAGGIO NATANTI:	
STATO:	LARGHEZZA: 0	LUNGHEZZA: 0

**FOTO AREA DESTINATA ALLA BALNEAZIONE**



<b>DATI PIANO ARENILE 1996</b>	<b>ESISTENTE DA PROGETTO UNITARIO:</b>	<b>DATI ULTIMA CONCESSIONE EDILIZIA:</b>	<b>INTERVENTO CON PROGETTO UNITARIO:</b>
ESISTENTE:	STRUTTURE FISSE:	STRUTTURE FISSE: 9,3	
INTERVENTO DIRETTO:	PAVIMENTAZIONI FISSE:	PAVIMENTAZIONI FISSE: 0	
PROGETTO UNITARIO:	TOT. SUP. COPERTA:	TOT. SUP. COPERTA: 9,3	



DATA
17/03/2004
RILEVATORI
GIUNCHI - MINGUZZI
AGGIORNAMENTO
<b>PAGINA 3</b>

CODICE STRUTTURA	05.141	
LOC	PUNTA MARINA	
VIA	VIALE C. COLOMBO	
CIVICO	0 PARTE	
<b>CATASTO TERRENI RAVENNA</b>		
SEZIONE	FOGLIO	MAPPALE
0		

**ELEMENTI COSTITUENTI L'INSIEME**

DENOMINAZIONE	061	DESTINAZIONE D'USO	CAPANNO
---------------	-----	--------------------	---------

<b>CORPO A</b>		<b>COD. EDI</b>	72534
DESTINAZIONE/USO:	MATERIALE :	LEGNO	
CAPANNO	TIPO COSTR:	PREFABBRICATA	
	COPERTURA:	DUE FALDE	
	INFISSI:	LEGNO	
	FINITURE:	FACCIA A VISTA	
SUP. COPERTA:	9 H:	2,3	COLORE1: VERDE 2
SUP. PORTIC.:	0 H:	0	CONSERVAZIONE: SUFFICIENTE
STRUTTURA PORTICO:		MATERIALE:	



<b>CORPO B</b>		<b>COD. EDI</b>	
DESTINAZIONE/USO:	MATERIALE :		
	TIPO COSTR:		
	COPERTURA:		
	INFISSI:		
	FINITURE:		
SUP. COPERTA:	0 H:	0	COLORE1: 2
SUP. PORTIC.:	0 H:	0	CONSERVAZIONE:
STRUTTURA PORTICO:		MATERIALE:	




<b>CORPO C</b>		<b>COD. EDI</b>	
DESTINAZIONE/USO:	MATERIALE :		
	TIPO COSTR:		
	COPERTURA:		
	INFISSI:		
	FINITURE:		
SUP. COPERTA:	0 H:	0	COLORE1: 2
SUP. PORTIC.:	0 H:	0	CONSERVAZIONE:
STRUTTURA PORTICO:		MATERIALE:	



<b>CORPO D</b>		<b>COD. EDI</b>	
DESTINAZIONE/USO:	MATERIALE :		
	TIPO COSTR:		
	COPERTURA:		
	INFISSI:		
	FINITURE:		
SUP. COPERTA:	0 H:	0	COLORE1: 2
SUP. PORTIC.:	0 H:	0	CONSERVAZIONE:
STRUTTURA PORTICO:		MATERIALE:	



DATA	 <b>COMUNE DI RAVENNA</b> AREA 6: PIANIFICAZIONE TERRITORIALE SERVIZIO PROGETTAZIONE URBANISTICA		CODICE STRUTTURA	05.142	
17/03/2004			LOC	PUNTA MARINA	
RILEVATORI	<b>CENSIMENTO STRUTTURE ARENILE</b>			VIA	VIALE C. COLOMBO
GIUNCHI - MINGUZZI				CIVICO	0 PARTE
AGGIORNAMENTO	Pagina 2			ZONA PIANO ARENILE 96:	
	Pagina 3			<b>CATASTO TERRENI RAVENNA</b>	
<b>PAGINA 1</b>			SEZIONE	FOGLIO	MAPPALE
			0		

## ELEMENTI COSTITUENTI L'INSIEME

DENOMINAZIONE	022	DESTINAZIONE D'USO	CAPANNO
---------------	-----	--------------------	---------

<b>VINCOLI AMBIENTALI</b>	<b>DINAMICA COSTA</b>	STABILE	TRATTO:
---------------------------	-----------------------	---------	---------

PAESISTICO LR 31/2000  
 -L.R. 27/88  
 -L.R. 1497/39  
 -L.R. 1039/39  
 -L.R. 431/85

RNS  
 IDROGEOLOGICO  
 SIC  
 ZPS

**CONNESSIONE RETI**

CICLABILE >300ML  
 AUTOBUS <300ML  
 PARCHEGGI <300ML  
 AUTOSTRADA >10KM  
 STATALE >1KM  
 PROVINCIALE >1KM



NOTE ZONA

## PRESENZA DI FILTRI E DIMENSIONAMENTO

PINETA	ALTEZZA	0	LARGHEZZA	54,61
DUNA	ALTEZZA	0	LARGHEZZA	16,74
RECINZIONE	ALTEZZA	1,2	LARGHEZZA	0

## ACCESSIBILITA'

PINETA DUNA RECINZ.  
 AREA RETROSTANTE  
 PINETA

## MATERIALE RECINZ.

RETE METALLICA  
 STATO:  
 BUONO

## ACCESSIBILITA' SPIAGGIA

MODALITA'	NUMERO	PAVIMENTAZIONE	ACCESSI	CONCESSIONE
CARRABILE	2	STERRATO	TIPOLOGIA NON ESCLUSIVO	CONC.
PEDONALE	0		PROPIETA' DEM. FORESTALE	

## PROTEZIONE DELLA COSTA

DIFESE A MARE PARALLELE  
 DIST. COSTA INTERASSE MATERIALE TIPO

DIFESE A MARE RADENTI  
 LUNGHEZZA 0 MATERIALE 0 TIPO 0

DIFESE A PENNELLO  
 LUNGHEZZA 182,72 INTERASSE 361,89 MATERIALE MASSI IN PIETRA TIPO EMERSE

## AREA DI PERTINENZA

PROPIETA' N° CONCES. INIZIO SCADENZA

CONCESSIONARIO P.I.

GESTORE

SUPERFICIE MQ. DIMENSI DISTANZA ALTRE CONCESSIONI

FRONTE PROFONDITA' NORD SUD

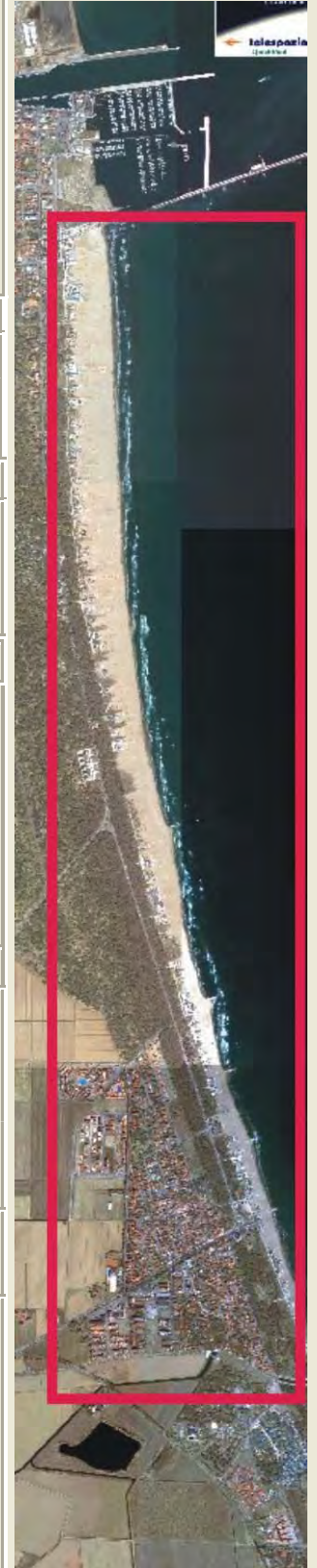
PROGETTO UNITARIO: DELIBERA 38074/707 DEL 08/08/2002 COMMIT: CSB COOP. STABILIMENTI CBR COOP BAGNINI

OGGETTO RAZIONALIZZAZIONE ARENILE PUNTA MARINA NORD

## TITOLI EDILIZI RILASCIATI

## NOTE AREA DI PERTINENZA

--	--



DATA
17/03/2004
RILEVATORI
GIUNCHI - MINGUZZI
AGGIORNAMENTO
<b>PAGINA 2</b>

**COMUNE DI RAVENNA**  
 AREA 6: PIANIFICAZIONE TERRITORIALE  
 SERVIZIO PROGETTAZIONE URBANISTICA

**CENSIMENTO STRUTTURE ARENILE**

Pagina 1 Pagina 3

CODICE STRUTTURA	05.142	
LOC	PUNTA MARINA	
VIA	VIALE C. COLOMBO	
CIVICO	0 PARTE	
<b>CATASTO TERRENI RAVENNA</b>		
SEZIONE	FOGLIO	MAPPALE
0		

**ELEMENTI COSTITUENTI L'INSIEME**

DENOMINAZIONE	022	DESTINAZIONE D'USO	CAPANNO
---------------	-----	--------------------	---------

**SCHEMA STATO CONCESSIONATO**

**SCHEMA STATO RILEVATO**

**AREA DI SUPPORTO ALLA BALNEAZIONE**

DESTINAZIONE D'USO	ACCESSIBILITA'
PARCHEGGIO MQ: 0	<input type="checkbox"/> PRESENZA DI BARRIERE ARCHITETTONICHE
VERDE MQ: 0	<input type="checkbox"/> PRESENZA DI DUNA IN AREA CONCESSIONATA
ATTREZ. SPORT. MQ: 0	DIST. DUNAEDIF. 0 SCHEDA: 05.824
SUP TEMPORANEE: 0,00	RECINZIONE AREA:

**FOTO AREA A SUPPORTO DELLA BALNEAZIONE**



N. CABINE: 0	STATO: SUFFICIENTE
--------------	--------------------

**SUPERFICI IMPERMEABILI**

PAVIMENTATA MQ: 0	PAVIMENTAZIONE:
-------------------	-----------------

**SUPERFICI PERMEABILI**

PAVIMENTATA MQ: 0	PAVIMENTAZIONE:
-------------------	-----------------

**AREA DESTINATA ALLA BALNEAZIONE**

ATTIVITA':  

**SUPERFICI IMPERMEABILI**

PAVIMENTATA MQ: 0	PAVIMENTAZIONE:
-------------------	-----------------

**SUPERFICI PERMEABILI**

PAVIMENTATA MQ: 0	PAVIMENTAZIONE:
-------------------	-----------------

N\_OMBRELLONI: 0

ATTERRAGGIO NATANTI:

STATO:	LARGHEZZA: 0	LUNGHEZZA: 0
--------	--------------	--------------

**FOTO AREA DESTINATA ALLA BALNEAZIONE**



DATI PIANO ARENILE 1996	ESISTENTE DA PROGETTO UNITARIO:	DATI ULTIMA CONCESSIONE EDILIZIA:	INTERVENTO CON PROGETTO UNITARIO:
ESISTENTE:	STRUTTURE FISSE:	STRUTTURE FISSE: 5	
INTERVENTO DIRETTO:	PAVIMENTAZIONI FISSE:	PAVIMENTAZIONI FISSE: 0	
PROGETTO UNITARIO:	TOT. SUP. COPERTA:	TOT. SUP. COPERTA: 5	



DATA
17/03/2004
RILEVATORI
GIUNCHI - MINGUZZI
AGGIORNAMENTO
<b>PAGINA 3</b>



# COMUNE DI RAVENNA

AREA 6: PIANIFICAZIONE TERRITORIALE E SERVIZIO PROGETTAZIONE URBANISTICA

## CENSIMENTO STRUTTURE ARENILE

CODICE STRUTTURA	05.142	
LOC	PUNTA MARINA	
VIA	VIALE C. COLOMBO	
CIVICO	0 PARTE	
<b>CATASTO TERRENI RAVENNA</b>		
SEZIONE	FOGLIO	MAPPALE
0		

**ELEMENTI COSTITUENTI L'INSIEME**

DENOMINAZIONE	022	DESTINAZIONE D'USO	CAPANNO
---------------	-----	--------------------	---------

<b>CORPO A</b>	COD. EDI	72629				
DESTINAZIONE/USO:	MATERIALE :	LEGNO				
CAPANNO	TIPO COSTR:	PREFABBRICATA				
	COPERTURA:	DUE FALDE				
	INFISSI:	LEGNO				
	FINITURE:	FACCIA A VISTA				
SUP. COPERTA:	5	H:	2,4	COLORE1:	VERDE	2
SUP. PORTIC.:	0	H:	0	CONSERVAZIONE:	SUFFICIENTE	
STRUTTURA PORTICO:		MATERIALE:				



<b>CORPO B</b>	COD. EDI					
DESTINAZIONE/USO:	MATERIALE :					
	TIPO COSTR:					
	COPERTURA:					
	INFISSI:					
	FINITURE:					
SUP. COPERTA:	0	H:	0	COLORE1:		2
SUP. PORTIC.:	0	H:	0	CONSERVAZIONE:		
STRUTTURA PORTICO:		MATERIALE:				




<b>CORPO C</b>	COD. EDI					
DESTINAZIONE/USO:	MATERIALE :					
	TIPO COSTR:					
	COPERTURA:					
	INFISSI:					
	FINITURE:					
SUP. COPERTA:	0	H:	0	COLORE1:		2
SUP. PORTIC.:	0	H:	0	CONSERVAZIONE:		
STRUTTURA PORTICO:		MATERIALE:				



<b>CORPO D</b>	COD. EDI					
DESTINAZIONE/USO:	MATERIALE :					
	TIPO COSTR:					
	COPERTURA:					
	INFISSI:					
	FINITURE:					
SUP. COPERTA:	0	H:	0	COLORE1:		2
SUP. PORTIC.:	0	H:	0	CONSERVAZIONE:		
STRUTTURA PORTICO:		MATERIALE:				



DATA	 <b>COMUNE DI RAVENNA</b> AREA 6: PIANIFICAZIONE TERRITORIALE SERVIZIO PROGETTAZIONE URBANISTICA		CODICE STRUTTURA	05.143	
17/03/2004			LOC	PUNTA MARINA	
RILEVATORI	<b>CENSIMENTO STRUTTURE ARENILE</b>			VIA	VIALE C. COLOMBO
GIUNCHI - MINGUZZI				CIVICO	0 PARTE
AGGIORNAMENTO	Pagina 2			ZONA PIANO ARENILE 96:	
	Pagina 3			<b>CATASTO TERRENI RAVENNA</b>	
<b>PAGINA 1</b>			SEZIONE	FOGLIO	MAPPALE
			0		

## ELEMENTI COSTITUENTI L'INSIEME

DENOMINAZIONE	081	DESTINAZIONE D'USO	CAPANNO
---------------	-----	--------------------	---------

<b>VINCOLI AMBIENTALI</b>	<b>DINAMICA COSTA</b>	STABILE	TRATTO:
---------------------------	-----------------------	---------	---------

PAESISTICO LR 31/2000  
 -L.R. 27/88  
 -L.R. 1497/39  
 -L.R. 1039/39  
 -L.R. 431/85

RNS  
 IDROGEOLOGICO  
 SIC  
 ZPS

**CONNESSIONE RETI**

CICLABILE >300ML  
 AUTOBUS <300ML  
 PARCHEGGI <300ML  
 AUTOSTRADA >10KM  
 STATALE >1KM  
 PROVINCIALE >1KM



NOTE ZONA

## PRESENZA DI FILTRI E DIMENSIONAMENTO

PINETA	ALTEZZA	0	LARGHEZZA	58,17
DUNA	ALTEZZA	0	LARGHEZZA	38,51
RECINZIONE	ALTEZZA	1,2	LARGHEZZA	0

## ACCESSIBILITA'

PINETA DUNA RECINZ.  
 AREA RETROSTANTE  
 PINETA

## MATERIALE RECINZ.

RETE METALLICA  
 STATO:  
 BUONO

## ACCESSIBILITA' SPIAGGIA

MODALITA'	NUMERO	PAVIMENTAZIONE	ACCESSI	CONCESSIONE
CARRABILE	2	STERRATO	TIPOLOGIA NON ESCLUSIVO	CONC.
PEDONALE	0		PROPIETA' DEM. FORESTALE	

## PROTEZIONE DELLA COSTA

DIFESE A MARE PARALLELE  
 DIST. COSTA INTERASSE MATERIALE TIPO

DIFESE A MARE RADENTI  
 LUNGHEZZA 0 MATERIALE 0 TIPO 0

DIFESE A PENNELLO  
 LUNGHEZZA 182,72 INTERASSE 361,89 MATERIALE MASSI IN PIETRA TIPO EMERSE

## AREA DI PERTINENZA

PROPIETA' N° CONCES. INIZIO SCADENZA

CONCESSIONARIO P.I.

GESTORE

SUPERFICIE MQ. DIMENSI DISTANZA ALTRE CONCESSIONI

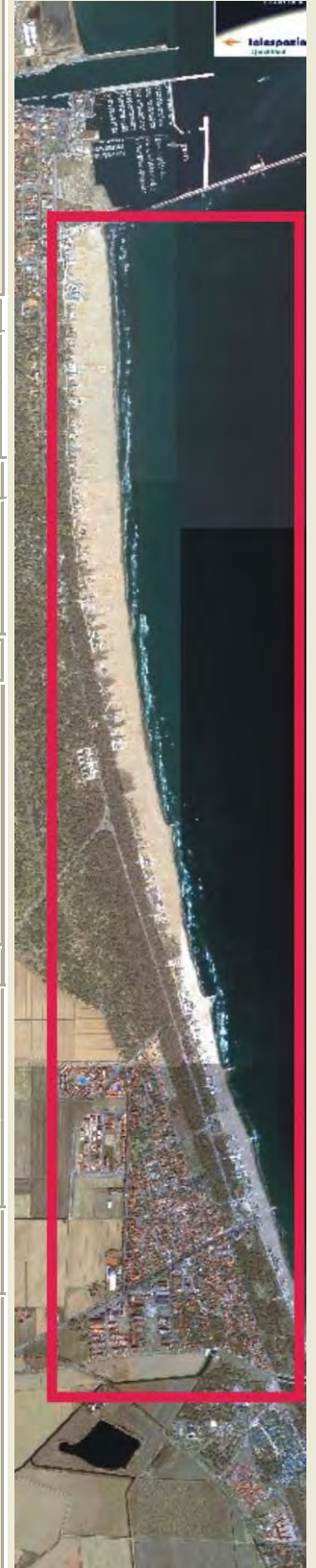
FRONTE PROFONDITA' NORD SUD

PROGETTO UNITARIO: DELIBERA 38074/707 DEL 08/08/2002 COMMIT: CSB COOP. STABILIMENTI  
 OGGETTO RAZIONALIZZAZIONE ARENILE PUNTA MARINA NORD CBR COOP BAGNINI

## TITOLI EDILIZI RILASCIATI

## NOTE AREA DI PERTINENZA

--	--



DATA
17/03/2004
RILEVATORI
GIUNCHI - MINGUZZI
AGGIORNAMENTO
<b>PAGINA 2</b>


**COMUNE DI RAVENNA**  
 AREA 6: PIANIFICAZIONE TERRITORIALE  
 SERVIZIO PROGETTAZIONE URBANISTICA

**CENSIMENTO STRUTTURE ARENILE**

CODICE STRUTTURA	05.143	
LOC	PUNTA MARINA	
VIA	VIALE C. COLOMBO	
CIVICO	0 PARTE	
<b>CATASTO TERRENI RAVENNA</b>		
SEZIONE	FOGLIO	MAPPALE
0		

**ELEMENTI COSTITUENTI L'INSIEME**

DENOMINAZIONE	081	DESTINAZIONE D'USO	CAPANNO
---------------	-----	--------------------	---------

**SCHEMA STATO CONCESSIONATO**

**SCHEMA STATO RILEVATO**

**AREA DI SUPPORTO ALLA BALNEAZIONE**

DESTINAZIONE D'USO	ACCESSIBILITA'
PARCHEGGIO MQ: 0	<input type="checkbox"/> PRESENZA DI BARRIERE ARCHITETTONICHE
VERDE MQ: 0	<input type="checkbox"/> PRESENZA DI DUNA IN AREA CONCESSIONATA
ATTREZ. SPORT. MQ: 0	DIST. DUNA EDIF. 0 SCHEDA: 05.825
SUP TEMPORANEE: 0,00	RECINZIONE AREA:

**FOTO AREA A SUPPORTO DELLA BALNEAZIONE**



N. CABINE: 0 STATO: SUFFICIENTE

**SUPERFICI IMPERMEABILI**

PAVIMENTATA MQ: 0	PAVIMENTAZIONE:
-------------------	-----------------

**SUPERFICI PERMEABILI**

PAVIMENTATA MQ: 0	PAVIMENTAZIONE:
-------------------	-----------------

**AREA DESTINATA ALLA BALNEAZIONE**

ATTIVITA':			
<b>SUPERFICI IMPERMEABILI</b>			
PAVIMENTATA MQ: 0	PAVIMENTAZIONE:		
<b>SUPERFICI PERMEABILI</b>			
PAVIMENTATA MQ: 0	PAVIMENTAZIONE:		
N_OMBRELLONI: 0	ATTERRAGGIO NATANTI:		
STATO:	LARGHEZZA: 0	LUNGHEZZA	0

**FOTO AREA DESTINATA ALLA BALNEAZIONE**



<b>DATI PIANO ARENILE 1996</b>	<b>ESISTENTE DA PROGETTO UNITARIO:</b>	<b>DATI ULTIMA CONCESSIONE EDILIZIA:</b>	<b>INTERVENTO CON PROGETTO UNITARIO:</b>
ESISTENTE:	STRUTTURE FISSE:	STRUTTURE FISSE: 6,25	
INTERVENTO DIRETTO:	PAVIMENTAZIONI FISSE:	PAVIMENTAZIONI FISSE: 0	
PROGETTO UNITARIO:	TOT. SUP. COPERTA:	TOT. SUP. COPERTA: 6,25	



DATA
17/03/2004
RILEVATORI
GIUNCHI - MINGUZZI
AGGIORNAMENTO
<b>PAGINA 3</b>


**COMUNE DI RAVENNA**  
 AREA 6: PIANIFICAZIONE TERRITORIALE E  
 SERVIZIO PROGETTAZIONE URBANISTICA

**CENSIMENTO STRUTTURE ARENILE**

CODICE STRUTTURA	05.143
LOC	PUNTA MARINA
VIA	VIALE C. COLOMBO
CIVICO	0 PARTE

<b>CATASTO TERRENI RAVENNA</b>		
SEZIONE	FOGLIO	MAPPALE
0		

**ELEMENTI COSTITUENTI L'INSIEME**

DENOMINAZIONE	081	DESTINAZIONE D'USO	CAPANNO
---------------	-----	--------------------	---------

<b>CORPO A</b>		COD. EDI	72345
DESTINAZIONE/USO:	MATERIALE :	LEGNO	CAPANNO SU PALI.
CAPANNO	TIPO COSTR:	PREFABBRICATA	
	COPERTURA:	DUE FALDE	
	INFISSI:	LEGNO	
	FINITURE:	FACCIA A VISTA	
SUP. COPERTA:	6 H:	2,4	COLORE1: VERDE 2
SUP. PORTIC.:	0 H:	0	CONSERVAZIONE: SUFFICIENTE
STRUTTURA PORTICO:		MATERIALE:	



<b>CORPO B</b>		COD. EDI	
DESTINAZIONE/USO:	MATERIALE :		
	TIPO COSTR:		
	COPERTURA:		
	INFISSI:		
	FINITURE:		
SUP. COPERTA:	0 H:	0	COLORE1: 2
SUP. PORTIC.:	0 H:	0	CONSERVAZIONE:
STRUTTURA PORTICO:		MATERIALE:	




<b>CORPO C</b>		COD. EDI	
DESTINAZIONE/USO:	MATERIALE :		
	TIPO COSTR:		
	COPERTURA:		
	INFISSI:		
	FINITURE:		
SUP. COPERTA:	0 H:	0	COLORE1: 2
SUP. PORTIC.:	0 H:	0	CONSERVAZIONE:
STRUTTURA PORTICO:		MATERIALE:	



<b>CORPO D</b>		COD. EDI	
DESTINAZIONE/USO:	MATERIALE :		
	TIPO COSTR:		
	COPERTURA:		
	INFISSI:		
	FINITURE:		
SUP. COPERTA:	0 H:	0	COLORE1: 2
SUP. PORTIC.:	0 H:	0	CONSERVAZIONE:
STRUTTURA PORTICO:		MATERIALE:	



DATA	 <b>COMUNE DI RAVENNA</b> AREA 6: PIANIFICAZIONE TERRITORIALE SERVIZIO PROGETTAZIONE URBANISTICA		CODICE STRUTTURA	05.144	
17/03/2004			LOC	PUNTA MARINA	
RILEVATORI	<b>CENSIMENTO STRUTTURE ARENILE</b>			VIA	VIALE C. COLOMBO
GIUNCHI - MINGUZZI				CIVICO	0 PARTE
AGGIORNAMENTO	Pagina 2			ZONA PIANO ARENILE 96:	
	Pagina 3			<b>CATASTO TERRENI RAVENNA</b>	
<b>PAGINA 1</b>			SEZIONE	FOGLIO	MAPPALE
			0		

## ELEMENTI COSTITUENTI L'INSIEME

DENOMINAZIONE	031	DESTINAZIONE D'USO	CAPANNO
---------------	-----	--------------------	---------

<b>VINCOLI AMBIENTALI</b>	<b>DINAMICA COSTA</b>	STABILE	TRATTO:
---------------------------	-----------------------	---------	---------

PAESISTICO LR 31/2000  
 -L.R. 27/88  
 -L.R. 1497/39  
 -L.R. 1039/39  
 -L.R. 431/85

RNS  
 IDROGEOLOGICO  
 SIC  
 ZPS

**CONNESSIONE RETI**

CICLABILE >300ML  
 AUTOBUS <300ML  
 PARCHEGGI <300ML  
 AUTOSTRADA >10KM  
 STATALE >1KM  
 PROVINCIALE >1KM



NOTE ZONA

## PRESENZA DI FILTRI E DIMENSIONAMENTO

PINETA	ALTEZZA	0	LARGHEZZA	58,17
DUNA	ALTEZZA	0	LARGHEZZA	38,51
RECINZIONE	ALTEZZA	1,2	LARGHEZZA	0

## ACCESSIBILITA'

PINETA DUNA RECINZ.  
 AREA RETROSTANTE  
 PINETA

## MATERIALE RECINZ.

RETE METALLICA  
 STATO:  
 BUONO

## ACCESSIBILITA' SPIAGGIA

MODALITA'	NUMERO	PAVIMENTAZIONE	ACCESSI	CONCESSIONE
CARRABILE	2	STERRATO	TIPOLOGIA NON ESCLUSIVO	CONC.
PEDONALE	0		PROPIETA' DEM. FORESTALE	

## PROTEZIONE DELLA COSTA

DIFESE A MARE PARALLELE  
 DIST. COSTA INTERASSE MATERIALE TIPO

DIFESE A MARE RADENTI  
 LUNGHEZZA 0 MATERIALE 0 TIPO 0

DIFESE A PENNELLO  
 LUNGHEZZA 182,72 INTERASSE 361,89 MATERIALE MASSI IN PIETRA TIPO EMERSE

## AREA DI PERTINENZA

PROPIETA' N° CONCES. INIZIO SCADENZA

CONCESSIONARIO P.I.

GESTORE

SUPERFICIE MQ. DIMENSI DISTANZA ALTRE CONCESSIONI

FRONTE PROFONDITA' NORD SUD


PROGETTO UNITARIO: DELIBERA 38074/707 DEL 08/08/2002 COMMIT: CSB COOP. STABILIMENTI CBR COOP BAGNINI

OGGETTO RAZIONALIZZAZIONE ARENILE PUNTA MARINA NORD


## TITOLI EDILIZI RILASCIATI

## NOTE AREA DI PERTINENZA

--	--



DATA
17/03/2004
RILEVATORI
GIUNCHI - MINGUZZI
AGGIORNAMENTO
<b>PAGINA 2</b>



# COMUNE DI RAVENNA

AREA 6: PIANIFICAZIONE TERRITORIALE  
SERVIZIO PROGETTAZIONE URBANISTICA

## CENSIMENTO STRUTTURE ARENILE

Pagina 1
Pagina 3

CODICE STRUTTURA	05.144	
LOC	PUNTA MARINA	
VIA	VIALE C. COLOMBO	
CIVICO	0 PARTE	
<b>CATASTO TERRENI RAVENNA</b>		
SEZIONE	FOGLIO	MAPPALE
0		

**ELEMENTI COSTITUENTI L'INSIEME**

DENOMINAZIONE	031	DESTINAZIONE D'USO	CAPANNO
---------------	-----	--------------------	---------

**SCHEMA STATO CONCESSIONATO**

**SCHEMA STATO RILEVATO**

**AREA DI SUPPORTO ALLA BALNEAZIONE**

DESTINAZIONE D'USO	ACCESSIBILITA'
PARCHEGGIO MQ: 0	<input type="checkbox"/> PRESENZA DI BARRIERE ARCHITETTONICHE
VERDE MQ: 0	<input type="checkbox"/> PRESENZA DI DUNA IN AREA CONCESSIONATA
ATTREZ. SPORT. MQ: 0	DIST. DUNA EDIF. 0 SCHEDA: 05.825
SUP TEMPORANEE: 0,00	RECINZIONE AREA:

**FOTO AREA A SUPPORTO DELLA BALNEAZIONE**



N. CABINE: 0 STATO: SUFFICIENTE

**SUPERFICI IMPERMEABILI**

PAVIMENTATA MQ: 0 PAVIMENTAZIONE:  

**SUPERFICI PERMEABILI**

PAVIMENTATA MQ: 0 PAVIMENTAZIONE:  

**AREA DESTINATA ALLA BALNEAZIONE**

ATTIVITA':  

**SUPERFICI IMPERMEABILI**

PAVIMENTATA MQ: 0 PAVIMENTAZIONE:  

**SUPERFICI PERMEABILI**

PAVIMENTATA MQ: 0 PAVIMENTAZIONE:  

N\_OMBRELLONI: 0 ATTERRAGGIO NATANTI:  

STATO:   LARGHEZZA: 0 LUNGHEZZA: 0

**FOTO AREA DESTINATA ALLA BALNEAZIONE**



<b>DATI PIANO ARENILE 1996</b>	<b>ESISTENTE DA PROGETTO UNITARIO:</b>	<b>DATI ULTIMA CONCESSIONE EDILIZIA:</b>	<b>INTERVENTO CON PROGETTO UNITARIO:</b>
ESISTENTE:	STRUTTURE FISSE:	STRUTTURE FISSE: 5	
INTERVENTO DIRETTO:	PAVIMENTAZIONI FISSE:	PAVIMENTAZIONI FISSE: 0	
PROGETTO UNITARIO:	TOT. SUP. COPERTA:	TOT. SUP. COPERTA: 5	



DATA
17/03/2004
RILEVATORI
GIUNCHI - MINGUZZI
AGGIORNAMENTO
<b>PAGINA 3</b>

CODICE STRUTTURA	05.144	
LOC	PUNTA MARINA	
VIA	VIALE C. COLOMBO	
CIVICO	0 PARTE	
<b>CATASTO TERRENI RAVENNA</b>		
SEZIONE	FOGLIO	MAPPALE
0		

**ELEMENTI COSTITUENTI L'INSIEME**

DENOMINAZIONE	031	DESTINAZIONE D'USO	CAPANNO
---------------	-----	--------------------	---------

<b>CORPO A</b>	COD. EDI	72346	
DESTINAZIONE/USO:	MATERIALE :	LEGNO	
CAPANNO	TIPO COSTR:	PREFABBRICATA	
	COPERTURA:	DUE FALDE	
	INFISSI:	LEGNO	
	FINITURE:	FACCIA A VISTA	
SUP. COPERTA:	5 H:	2,4 COLORE1:	AZZURRO 2
SUP. PORTIC.:	0 H:	0 CONSERVAZIONE:	SUFFICIENTE
STRUTTURA PORTICO:		MATERIALE:	



<b>CORPO B</b>	COD. EDI		
DESTINAZIONE/USO:	MATERIALE :		
	TIPO COSTR:		
	COPERTURA:		
	INFISSI:		
	FINITURE:		
SUP. COPERTA:	0 H:	0 COLORE1:	2
SUP. PORTIC.:	0 H:	0 CONSERVAZIONE:	
STRUTTURA PORTICO:		MATERIALE:	




<b>CORPO C</b>	COD. EDI		
DESTINAZIONE/USO:	MATERIALE :		
	TIPO COSTR:		
	COPERTURA:		
	INFISSI:		
	FINITURE:		
SUP. COPERTA:	0 H:	0 COLORE1:	2
SUP. PORTIC.:	0 H:	0 CONSERVAZIONE:	
STRUTTURA PORTICO:		MATERIALE:	



<b>CORPO D</b>	COD. EDI		
DESTINAZIONE/USO:	MATERIALE :		
	TIPO COSTR:		
	COPERTURA:		
	INFISSI:		
	FINITURE:		
SUP. COPERTA:	0 H:	0 COLORE1:	2
SUP. PORTIC.:	0 H:	0 CONSERVAZIONE:	
STRUTTURA PORTICO:		MATERIALE:	



DATA	 <b>COMUNE DI RAVENNA</b> AREA 6: PIANIFICAZIONE TERRITORIALE SERVIZIO PROGETTAZIONE URBANISTICA		CODICE STRUTTURA	05.145	
17/03/2004			LOC	PUNTA MARINA	
RILEVATORI	<b>CENSIMENTO STRUTTURE ARENILE</b>			VIA	VIALE C. COLOMBO
GIUNCHI - MINGUZZI				CIVICO	0 PARTE
AGGIORNAMENTO	Pagina 2			ZONA PIANO ARENILE 96:	
	Pagina 3			<b>CATASTO TERRENI RAVENNA</b>	
<b>PAGINA 1</b>			SEZIONE	FOGLIO	MAPPALE
			0		

## ELEMENTI COSTITUENTI L'INSIEME

DENOMINAZIONE	019	DESTINAZIONE D'USO	CAPANNO
---------------	-----	--------------------	---------

<b>VINCOLI AMBIENTALI</b>	<b>DINAMICA COSTA</b>	STABILE	TRATTO:
---------------------------	-----------------------	---------	---------

PAESISTICO LR 31/2000

-L.R. 27/88

-L.R. 1497/39

-L.R. 1039/39

-L.R. 431/85

RNS

IDROGEOLOGICO

SIC

ZPS

**CONNESSIONE RETI**

CICLABILE >300ML

AUTOBUS <300ML

PARCHEGGI <300ML

AUTOSTRADA >10KM

STATALE >1KM

PROVINCIALE >1KM

**NOTE ZONA****PRESENZA DI FILTRI E DIMENSIONAMENTO**

PINETA	ALTEZZA	0	LARGHEZZA	50,02
DUNA	ALTEZZA	0	LARGHEZZA	36,1
RECINZIONE	ALTEZZA	1,2	LARGHEZZA	0

**ACCESSIBILITA'**

PINETA DUNA RECINZ.

**AREA RETROSTANTE**

PINETA

**MATERIALE RECINZ.**

RETE METALLICA

**STATO:**

BUONO

**ACCESSIBILITA' SPIAGGIA**

MODALITA'	NUMERO	PAVIMENTAZIONE	ACCESSI	CONCESSIONE
CARRABILE	1	STERRATO	TIPOLOGIA NON ESCLUSIVO	CONC.
PEDONALE	0		PROPIETA' DEM. FORESTALE	

**PROTEZIONE DELLA COSTA**

DIFESE A MARE PARALLELE

DIST. COSTA INTERASSE MATERIALE TIPO

DIFESE A MARE RADENTI

LUNGHEZZA 0 MATERIALE 0 TIPO 0

DIFESE A PENNELLO

LUNGHEZZA 40,78 INTERASSE 364,73 MATERIALE MASSI IN PIETRA TIPO EMERSE

**AREA DI PERTINENZA**

PROPIETA' N° CONCES. INIZIO SCADENZA

CONCESSIONARIO P.I.

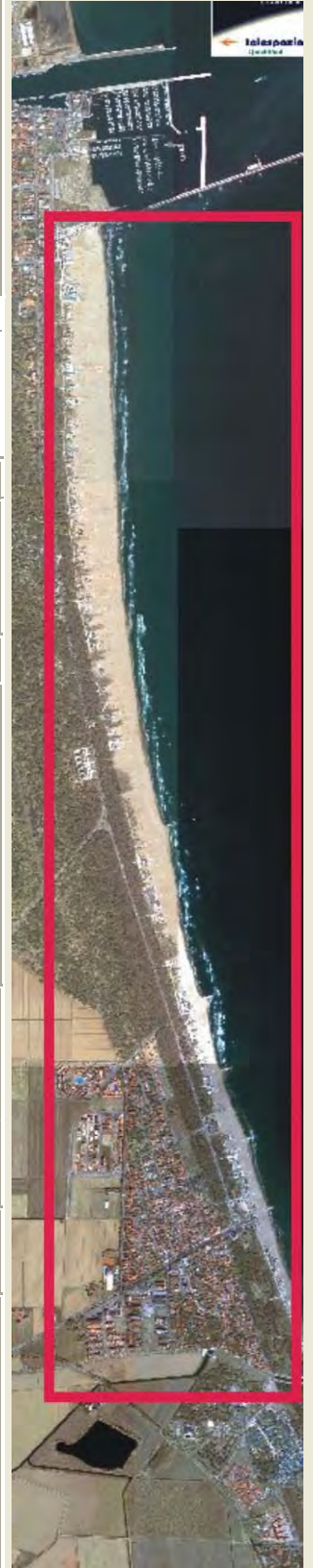
GESTORE

SUPERFICIE MQ. DIMENSI DISTANZA ALTRE CONCESSIONI

FRONTE PROFONDITA' NORD SUD

PROGETTO UNITARIO: DELIBERA 38074/707 DEL 08/08/2002 COMMIT: CSB COOP. STABILIMENTI CBR COOP BAGNINI

OGGETTO RAZIONALIZZAZIONE ARENILE PUNTA MARINA NORD

**TITOLI EDILIZI RILASCIATI****NOTE AREA DI PERTINENZA**

DATA
17/03/2004
RILEVATORI
GIUNCHI - MINGUZZI
AGGIORNAMENTO
<b>PAGINA 2</b>



# COMUNE DI RAVENNA

AREA 6: PIANIFICAZIONE TERRITORIALE  
SERVIZIO PROGETTAZIONE URBANISTICA

## CENSIMENTO STRUTTURE ARENILE

Pagina 1
Pagina 3

CODICE STRUTTURA	05.145	
LOC	PUNTA MARINA	
VIA	VIALE C. COLOMBO	
CIVICO	0 PARTE	
<b>CATASTO TERRENI RAVENNA</b>		
SEZIONE	FOGLIO	MAPPALE
0		

**ELEMENTI COSTITUENTI L'INSIEME**

DENOMINAZIONE	019	DESTINAZIONE D'USO	CAPANNO
---------------	-----	--------------------	---------

**SCHEMA STATO CONCESSIONATO**

**SCHEMA STATO RILEVATO**

**AREA DI SUPPORTO ALLA BALNEAZIONE**

DESTINAZIONE D'USO	ACCESSIBILITA'
PARCHEGGIO MQ: 0	<input type="checkbox"/> PRESENZA DI BARRIERE ARCHITETTONICHE
VERDE MQ: 0	<input type="checkbox"/> PRESENZA DI DUNA IN AREA CONCESSIONATA
ATTREZ. SPORT. MQ: 0	DIST. DUNAEDIF. < 5 SCHEDA: 05.826
SUP TEMPORANEE: 0,00	RECINZIONE AREA:

**FOTO AREA A SUPPORTO DELLA BALNEAZIONE**



N. CABINE: 0 STATO: SUFFICIENTE

**SUPERFICI IMPERMEABILI**

PAVIMENTATA MQ: 0 PAVIMENTAZIONE:  

**SUPERFICI PERMEABILI**

PAVIMENTATA MQ: 0 PAVIMENTAZIONE:  

**AREA DESTINATA ALLA BALNEAZIONE**

ATTIVITA':  

**SUPERFICI IMPERMEABILI**

PAVIMENTATA MQ: 0 PAVIMENTAZIONE:  

**SUPERFICI PERMEABILI**

PAVIMENTATA MQ: 0 PAVIMENTAZIONE:  

N\_OMBRELLONI: 0 ATTERRAGGIO NATANTI:  

STATO:   LARGHEZZA: 0 LUNGHEZZA: 0

**FOTO AREA DESTINATA ALLA BALNEAZIONE**



DATI PIANO ARENILE 1996	ESISTENTE DA PROGETTO UNITARIO:	DATI ULTIMA CONCESSIONE EDILIZIA:	INTERVENTO CON PROGETTO UNITARIO:
ESISTENTE:	STRUTTURE FISSE:	STRUTTURE FISSE: 7,4	
INTERVENTO DIRETTO:	PAVIMENTAZIONI FISSE:	PAVIMENTAZIONI FISSE: 0	
PROGETTO UNITARIO:	TOT. SUP. COPERTA:	TOT. SUP. COPERTA: 7,4	



DATA
17/03/2004
RILEVATORI
GIUNCHI - MINGUZZI
AGGIORNAMENTO
<b>PAGINA 3</b>


**COMUNE DI RAVENNA**  
 AREA 6: PIANIFICAZIONE TERRITORIALE E  
 SERVIZIO PROGETTAZIONE URBANISTICA

**CENSIMENTO STRUTTURE ARENILE**

CODICE STRUTTURA	05.145
LOC	PUNTA MARINA
VIA	VIALE C. COLOMBO
CIVICO	0 PARTE

<b>CATASTO TERRENI RAVENNA</b>		
SEZIONE	FOGLIO	MAPPALE
0		

**ELEMENTI COSTITUENTI L'INSIEME**

DENOMINAZIONE	019	DESTINAZIONE D'USO	CAPANNO
---------------	-----	--------------------	---------

<b>CORPO A</b>		<b>COD. EDI</b>	72344
DESTINAZIONE/USO:	MATERIALE :	LEGNO	
CAPANNO	TIPO COSTR:	PREFABBRICATA	
	COPERTURA:	DUE FALDE	
	INFISSI:	LEGNO	
	FINITURE:	FACCIA A VISTA	
SUP. COPERTA:	7,35 H:	2,4	COLORE1: MARRONE 2
SUP. PORTIC.:	0 H:	0	CONSERVAZIONE: SUFFICIENTE
STRUTTURA PORTICO:		MATERIALE:	



<b>CORPO B</b>		<b>COD. EDI</b>	
DESTINAZIONE/USO:	MATERIALE :		
	TIPO COSTR:		
	COPERTURA:		
	INFISSI:		
	FINITURE:		
SUP. COPERTA:	0 H:	0	COLORE1: 2
SUP. PORTIC.:	0 H:	0	CONSERVAZIONE:
STRUTTURA PORTICO:		MATERIALE:	




<b>CORPO C</b>		<b>COD. EDI</b>	
DESTINAZIONE/USO:	MATERIALE :		
	TIPO COSTR:		
	COPERTURA:		
	INFISSI:		
	FINITURE:		
SUP. COPERTA:	0 H:	0	COLORE1: 2
SUP. PORTIC.:	0 H:	0	CONSERVAZIONE:
STRUTTURA PORTICO:		MATERIALE:	



<b>CORPO D</b>		<b>COD. EDI</b>	
DESTINAZIONE/USO:	MATERIALE :		
	TIPO COSTR:		
	COPERTURA:		
	INFISSI:		
	FINITURE:		
SUP. COPERTA:	0 H:	0	COLORE1: 2
SUP. PORTIC.:	0 H:	0	CONSERVAZIONE:
STRUTTURA PORTICO:		MATERIALE:	


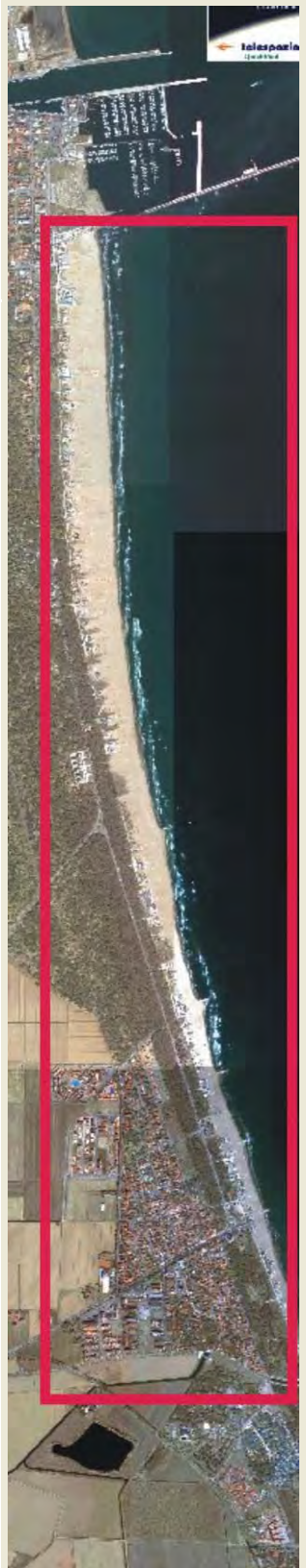


DATA	 <b>COMUNE DI RAVENNA</b> AREA 6: PIANIFICAZIONE TERRITORIALE SERVIZIO PROGETTAZIONE URBANISTICA		CODICE STRUTTURA	05.146	
18/03/2004			LOC	PUNTA MARINA	
RILEVATORI	<b>CENSIMENTO STRUTTURE ARENILE</b>			VIA	VIALE C. COLOMBO
GIUNCHI - MINGUZZI				CIVICO	0 PARTE
AGGIORNAMENTO	Pagina 2			ZONA PIANO ARENILE 96:	
	Pagina 3			<b>CATASTO TERRENI RAVENNA</b>	
<b>PAGINA 1</b>			SEZIONE	FOGLIO	MAPPALE
			0		

## ELEMENTI COSTITUENTI L'INSIEME

DENOMINAZIONE		DESTINAZIONE D'USO	CAPANNO
---------------	--	--------------------	---------

<b>VINCOLI AMBIENTALI</b>	<b>DINAMICA COSTA</b>	EROSIONE	TRATTO:
---------------------------	-----------------------	----------	---------

<input checked="" type="checkbox"/> PAESISTICO LR 31/2000 -L.R. 27/88 -L.R. 1497/39 -L.R. 1039/39 -L.R. 431/85	<input type="checkbox"/> RNS <input checked="" type="checkbox"/> IDROGEOLOGICO <input checked="" type="checkbox"/> SIC <input type="checkbox"/> ZPS	<b>CONNESSIONE RETI</b> CICLABILE >300ML AUTOBUS <300ML PARCHEGGI <300ML AUTOSTRADA >10KM STATALE >1KM PROVINCIALE >1KM		
--	--	---	--	--

NOTE ZONA	
-----------	--

<b>PRESENZA DI FILTRI E DIMENSIONAMENTO</b>	<b>ACCESSIBILITA'</b>	<b>MATERIALE RECINZ.</b>
---	-----------------------	--------------------------

PINETA ALTEZZA	0	LARGHEZZA	56,08	PINETA DUNA RECINZ.	RETE METALLICA
DUNA ALTEZZA	0	LARGHEZZA	36,37	<b>AREA RETROSTANTE</b>	<b>STATO:</b>
RECINZIONE ALTEZZA	1,2	LARGHEZZA	0	EDIFICATO	SUFFICIENTE

<b>ACCESSIBILITA' SPIAGGIA</b>
--------------------------------

<b>MODALITA'</b>	<b>NUMERO</b>	<b>PAVIMENTAZIONE</b>	<b>ACCESSI</b>	<b>CONCESSIONE</b>
CARRABILE	2	STERRATO	TIPOLOGIA NON ESCLUSIVO	CONC.
PEDONALE	0		PROPIETA' DEM. FORESTALE	

<b>PROTEZIONE DELLA COSTA</b>
-------------------------------

<input type="checkbox"/> DIFESE A MARE PARALLELE							
DIST. COSTA	INTERASSE	MATERIALE	TIPO				
<input type="checkbox"/> DIFESE A MARE RADENTI							
LUNGHEZZA	0	MATERIALE	0 TIPO				
<input checked="" type="checkbox"/> DIFESE A PENNELLO							
LUNGHEZZA	40,78	INTERASSE	364,73	MATERIALE	MASSI IN PIETRA	TIPO	EMERSE

<b>AREA DI PERTINENZA</b>
---------------------------

PROPIETA'	N° CONCES.	INIZIO	SCADENZA
CONCESSIONARIO	P.I.		
GESTORE			
<b>SUPERFICIE MQ.</b>	<b>DIMENSI</b>	<b>DISTANZA ALTRE CONCESSIONI</b>	
	FRONTE	PROFONDITA'	NORD SUD

<b>PROGETTO UNITARIO:</b>	DELIBERA	38074/707	DEL	08/08/2002	COMMIT:	CSB COOP. STABILIMENTI CBR COOP BAGNINI
OGGETTO	RAZIONALIZZAZIONE ARENILE PUNTA MARINA NORD					

<b>TITOLI EDILIZI RILASCIATI</b>	<b>NOTE AREA DI PERTINENZA</b>
----------------------------------	--------------------------------

--	--

DATA
18/03/2004
RILEVATORI
GIUNCHI - MINGUZZI
AGGIORNAMENTO
<b>PAGINA 2</b>



# COMUNE DI RAVENNA

AREA 6: PIANIFICAZIONE TERRITORIALE  
SERVIZIO PROGETTAZIONE URBANISTICA

## CENSIMENTO STRUTTURE ARENILE

Pagina 1
Pagina 3

CODICE STRUTTURA	05.146	
LOC	PUNTA MARINA	
VIA	VIALE C. COLOMBO	
CIVICO	0 PARTE	
<b>CATASTO TERRENI RAVENNA</b>		
SEZIONE	FOGLIO	MAPPALE
0		

**ELEMENTI COSTITUENTI L'INSIEME**

DENOMINAZIONE		DESTINAZIONE D'USO	CAPANNO
---------------	--	--------------------	---------

**SCHEMA STATO CONCESSIONATO**

**SCHEMA STATO RILEVATO**

**AREA DI SUPPORTO ALLA BALNEAZIONE**

DESTINAZIONE D'USO	ACCESSIBILITA'
PARCHEGGIO MQ: 0	<input type="checkbox"/> PRESENZA DI BARRIERE ARCHITETTONICHE
VERDE MQ: 0	<input type="checkbox"/> PRESENZA DI DUNA IN AREA CONCESSIONATA
ATTREZ. SPORT. MQ: 0	DIST. DUNA EDIF. < 5 SCHEDA: 05.829
SUP TEMPORANEE: 0,00	RECINZIONE AREA:

**FOTO AREA A SUPPORTO DELLA BALNEAZIONE**



**SUPERFICI IMPERMEABILI**

PAVIMENTATA MQ: 0	PAVIMENTAZIONE:
-------------------	-----------------

**SUPERFICI PERMEABILI**

PAVIMENTATA MQ: 0	PAVIMENTAZIONE:
-------------------	-----------------

N. CABINE: 0	STATO: SUFFICIENTE
--------------	--------------------

**AREA DESTINATA ALLA BALNEAZIONE**

ATTIVITA':  

**SUPERFICI IMPERMEABILI**

PAVIMENTATA MQ: 0	PAVIMENTAZIONE:
-------------------	-----------------

**SUPERFICI PERMEABILI**

PAVIMENTATA MQ: 0	PAVIMENTAZIONE:
-------------------	-----------------

N\_OMBRELLONI: 0

STATO:   LARGHEZZA: 0 LUNGHEZZA: 0

**FOTO AREA DESTINATA ALLA BALNEAZIONE**



DATI PIANO ARENILE 1996	ESISTENTE DA PROGETTO UNITARIO:	DATI ULTIMA CONCESSIONE EDILIZIA:	INTERVENTO CON PROGETTO UNITARIO:
ESISTENTE:	STRUTTURE FISSE:	STRUTTURE FISSE: 5	
INTERVENTO DIRETTO:	PAVIMENTAZIONI FISSE:	PAVIMENTAZIONI FISSE: 0	
PROGETTO UNITARIO:	TOT. SUP. COPERTA:	TOT. SUP. COPERTA: 5	



DATA
18/03/2004
RILEVATORI
GIUNCHI - MINGUZZI
AGGIORNAMENTO
<b>PAGINA 3</b>



# COMUNE DI RAVENNA

AREA 6: PIANIFICAZIONE TERRITORIALE E SERVIZIO PROGETTAZIONE URBANISTICA

## CENSIMENTO STRUTTURE ARENILE

CODICE STRUTTURA	05.146
LOC	PUNTA MARINA
VIA	VIALE C. COLOMBO
CIVICO	0 PARTE

<b>CATASTO TERRENI RAVENNA</b>		
SEZIONE	FOGLIO	MAPPALE
0		

**ELEMENTI COSTITUENTI L'INSIEME**

DENOMINAZIONE		DESTINAZIONE D'USO	CAPANNO
---------------	--	--------------------	---------

<b>CORPO A</b>	COD. EDI	72533		
DESTINAZIONE/USO:	MATERIALE :	LEGNO		
CAPANNO	TIPO COSTR:	PREFABBRICATA		
	COPERTURA:	DUE FALDE		
	INFISSI:	LEGNO		
	FINITURE:	FACCIA A VISTA		
SUP. COPERTA:	5 H:	2,4 COLORE1:	VERDE	2
SUP. PORTIC.:	0 H:	0 CONSERVAZIONE:	SUFFICIENTE	
STRUTTURA PORTICO:		MATERIALE:		



<b>CORPO B</b>	COD. EDI			
DESTINAZIONE/USO:	MATERIALE :			
	TIPO COSTR:			
	COPERTURA:			
	INFISSI:			
	FINITURE:			
SUP. COPERTA:	0 H:	0 COLORE1:		2
SUP. PORTIC.:	0 H:	0 CONSERVAZIONE:		
STRUTTURA PORTICO:		MATERIALE:		




<b>CORPO C</b>	COD. EDI			
DESTINAZIONE/USO:	MATERIALE :			
	TIPO COSTR:			
	COPERTURA:			
	INFISSI:			
	FINITURE:			
SUP. COPERTA:	0 H:	0 COLORE1:		2
SUP. PORTIC.:	0 H:	0 CONSERVAZIONE:		
STRUTTURA PORTICO:		MATERIALE:		



<b>CORPO D</b>	COD. EDI			
DESTINAZIONE/USO:	MATERIALE :			
	TIPO COSTR:			
	COPERTURA:			
	INFISSI:			
	FINITURE:			
SUP. COPERTA:	0 H:	0 COLORE1:		2
SUP. PORTIC.:	0 H:	0 CONSERVAZIONE:		
STRUTTURA PORTICO:		MATERIALE:		



DATA	 <b>COMUNE DI RAVENNA</b> AREA 6: PIANIFICAZIONE TERRITORIALE SERVIZIO PROGETTAZIONE URBANISTICA		CODICE STRUTTURA	05.147		
18/03/2004			LOC	PUNTA MARINA		
RILEVATORI	<b>CENSIMENTO STRUTTURE ARENILE</b>			VIA	VIALE C. COLOMBO	
GIUNCHI - MINGUZZI				CIVICO	0 PARTE	X
AGGIORNAMENTO	Pagina 2			Pagina 3		
PAGINA 1				CATASTO TERRENI RAVENNA		
				SEZIONE	FOGLIO	MAPPALE
				0		

## ELEMENTI COSTITUENTI L'INSIEME

DENOMINAZIONE		DESTINAZIONE D'USO	CAPANNO
---------------	--	--------------------	---------

## VINCOLI AMBIENTALI

- PAESISTICO LR 31/2000
- L.R. 27/88
- L.R. 1497/39
- L.R. 1039/39
- L.R. 431/85
- RNS
- IDROGEOLOGICO
- SIC
- ZPS

## NOTE ZONA

## PRESENZA DI FILTRI E DIMENSIONAMENTO

PINETA	ALTEZZA	0	LARGHEZZA	56,08
DUNA	ALTEZZA	0	LARGHEZZA	36,37
RECINZIONE	ALTEZZA	1,2	LARGHEZZA	0

## ACCESSIBILITA' SPIAGGIA

MODALITA'	NUMERO	PAVIMENTAZIONE	ACCESSI	CONCESSIONE
CARRABILE	2	STERRATO	TIPOLOGIA NON ESCLUSIVO	CONC.
PEDONALE	0		PROPIETA' DEM. FORESTALE	

## PROTEZIONE DELLA COSTA

DIFESE A MARE PARALLELE

DIST. COSTA  INTERASSE  MATERIALE  TIPO

DIFESE A MARE RADENTI

LUNGHEZZA  0 MATERIALE  0 TIPO  0

DIFESE A PENNELLO

LUNGHEZZA  40,78 INTERASSE  364,73 MATERIALE  MASSI IN PIETRA TIPO  EMERSE

## AREA DI PERTINENZA

PROPIETA'  N° CONCES.  INIZIO  SCADENZA

CONCESSIONARIO  P.I.

GESTORE

SUPERFICIE MQ.  DIMENSI  DISTANZA ALTRE CONCESSIONI

FRONTE  PROFONDITA'  NORD  SUD

PROGETTO UNITARIO: DELIBERA  38074/707 DEL  08/08/2002 COMMIT: CSB COOP. STABILIMENTI

OGGETTO  RAZIONALIZZAZIONE ARENILE PUNTA MARINA NORD CBR COOP BAGNINI

## TITOLI EDILIZI RILASCIATI

## NOTE AREA DI PERTINENZA

## DINAMICA COSTA

## CONNESSIONE RETI

CICLABILE >300ML

AUTOBUS <300ML

PARCHEGGI <300ML

AUTOSTRADA >10KM

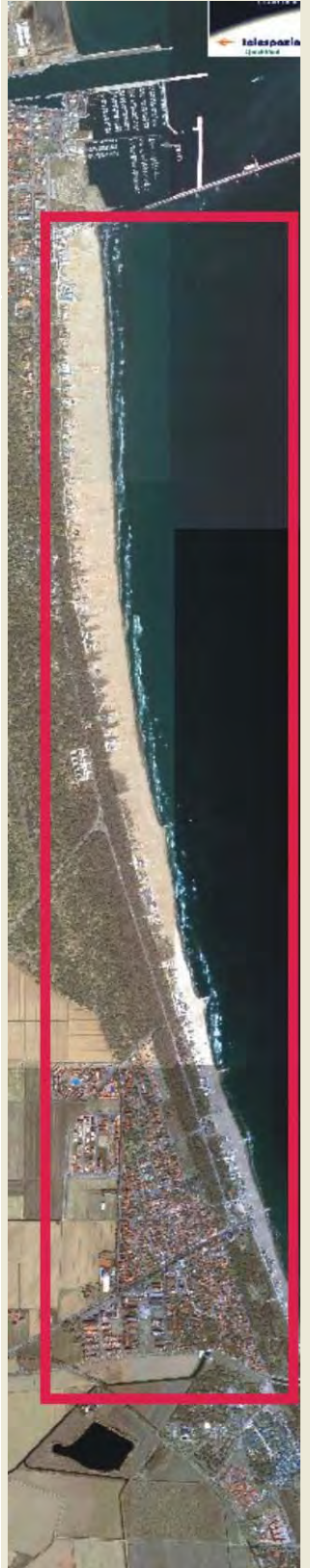
STATALE >1KM

PROVINCIALE >1KM


## EROSIONE



## TRATTO:



DATA
18/03/2004
RILEVATORI
GIUNCHI - MINGUZZI
AGGIORNAMENTO
<b>PAGINA 2</b>



# COMUNE DI RAVENNA

AREA 6: PIANIFICAZIONE TERRITORIALE  
SERVIZIO PROGETTAZIONE URBANISTICA

## CENSIMENTO STRUTTURE ARENILE

Pagina 1
Pagina 3

CODICE STRUTTURA	05.147		
LOC	PUNTA MARINA		
VIA	VIALE C. COLOMBO		
CIVICO	0	PARTE	X
<b>CATASTO TERRENI RAVENNA</b>			
SEZIONE	FOGLIO	MAPPALE	
0			

**ELEMENTI COSTITUENTI L'INSIEME**

DENOMINAZIONE		DESTINAZIONE D'USO	CAPANNO
---------------	--	--------------------	---------

**SCHEMA STATO CONCESSIONATO**

**SCHEMA STATO RILEVATO**

**AREA DI SUPPORTO ALLA BALNEAZIONE**

DESTINAZIONE D'USO	ACCESSIBILITA'
PARCHEGGIO MQ: <input type="text" value="0"/>	<input type="checkbox"/> PRESENZA DI BARRIERE ARCHITETTONICHE
VERDE MQ: <input type="text" value="0"/>	<input type="checkbox"/> PRESENZA DI DUNA IN AREA CONCESSIONATA
ATTREZ. SPORT. MQ: <input type="text" value="0"/>	DIST. DUNA EDIF. <input type="text" value="&lt; 5"/> SCHEDA: <input type="text" value="05.829"/>
SUP TEMPORANEE: <input type="text" value="0,00"/>	RECINZIONE AREA: <input type="text"/>

**FOTO AREA A SUPPORTO DELLA BALNEAZIONE**



N. CABINE:  STATO:

**SUPERFICI IMPERMEABILI**

PAVIMENTATA MQ:  PAVIMENTAZIONE:

**SUPERFICI PERMEABILI**

PAVIMENTATA MQ:  PAVIMENTAZIONE:

**AREA DESTINATA ALLA BALNEAZIONE**

ATTIVITA':

**SUPERFICI IMPERMEABILI**

PAVIMENTATA MQ:  PAVIMENTAZIONE:

**SUPERFICI PERMEABILI**

PAVIMENTATA MQ:  PAVIMENTAZIONE:

N\_OMBRELLONI:  ATTERRAGGIO NATANTI:

STATO:  LARGHEZZA:  LUNGHEZZA:


**FOTO AREA DESTINATA ALLA BALNEAZIONE**



DATI PIANO ARENILE 1996	ESISTENTE DA PROGETTO UNITARIO:	DATI ULTIMA CONCESSIONE EDILIZIA:	INTERVENTO CON PROGETTO UNITARIO:
ESISTENTE: <input type="text"/>	STRUTTURE FISSE: <input type="text"/>	STRUTTURE FISSE: <input type="text" value="5"/>	<input type="text"/>
INTERVENTO DIRETTO: <input type="text"/>	PAVIMENTAZIONI FISSE: <input type="text"/>	PAVIMENTAZIONI FISSE: <input type="text" value="0"/>	
PROGETTO UNITARIO: <input type="text"/>	TOT. SUP. COPERTA: <input type="text"/>	TOT. SUP. COPERTA: <input type="text" value="5"/>	





DATA	 <b>COMUNE DI RAVENNA</b> AREA 6: PIANIFICAZIONE TERRITORIALE SERVIZIO PROGETTAZIONE URBANISTICA		CODICE STRUTTURA	05.148	
18/03/2004			LOC	PUNTA MARINA	
RILEVATORI	<b>CENSIMENTO STRUTTURE ARENILE</b>			VIA	VIALE C. COLOMBO
GIUNCHI - MINGUZZI				CIVICO	0 PARTE
AGGIORNAMENTO	Pagina 2			ZONA PIANO ARENILE 96:	
	Pagina 3			<b>CATASTO TERRENI RAVENNA</b>	
<b>PAGINA 1</b>			SEZIONE	FOGLIO	MAPPALE
			0		

## ELEMENTI COSTITUENTI L'INSIEME

DENOMINAZIONE	032	DESTINAZIONE D'USO	CAPANNO
---------------	-----	--------------------	---------

<b>VINCOLI AMBIENTALI</b>	<b>DINAMICA COSTA</b>	<b>EROSIONE</b>	<b>TRATTO:</b>
---------------------------	-----------------------	-----------------	----------------

PAESISTICO LR 31/2000

-L.R. 27/88

-L.R. 1497/39

-L.R. 1039/39

-L.R. 431/85

RNS

IDROGEOLOGICO

SIC

ZPS

**CONNESSIONE RETI**

CICLABILE >300ML

AUTOBUS <300ML

PARCHEGGI <300ML

AUTOSTRADA >10KM

STATALE >1KM

PROVINCIALE >1KM



NOTE ZONA

## PRESENZA DI FILTRI E DIMENSIONAMENTO

PINETA	ALTEZZA	0	LARGHEZZA	56,08
DUNA	ALTEZZA	0	LARGHEZZA	36,37
RECINZIONE	ALTEZZA	1,2	LARGHEZZA	0

## ACCESSIBILITA'

PINETA DUNA RECINZ.

**AREA RETROSTANTE**

EDIFICATO

## MATERIALE RECINZ.

RETE METALLICA

**STATO:**

SUFFICIENTE

## ACCESSIBILITA' SPIAGGIA

MODALITA'	NUMERO	PAVIMENTAZIONE	ACCESSI	CONCESSIONE
CARRABILE	2	STERRATO	TIPOLOGIA NON ESCLUSIVO	CONC.
PEDONALE	0		PROPIETA' DEM. FORESTALE	

## PROTEZIONE DELLA COSTA

DIFESE A MARE PARALLELE

DIST. COSTA INTERASSE MATERIALE TIPO

DIFESE A MARE RADENTI

LUNGHEZZA 0 MATERIALE 0 TIPO 0

DIFESE A PENNELLO

LUNGHEZZA 40,78 INTERASSE 364,73 MATERIALE MASSI IN PIETRA TIPO EMERSE

## AREA DI PERTINENZA

PROPIETA' N° CONCES. INIZIO SCADENZA

CONCESSIONARIO P.I.

GESTORE

SUPERFICIE MQ. DIMENSI DISTANZA ALTRE CONCESSIONI

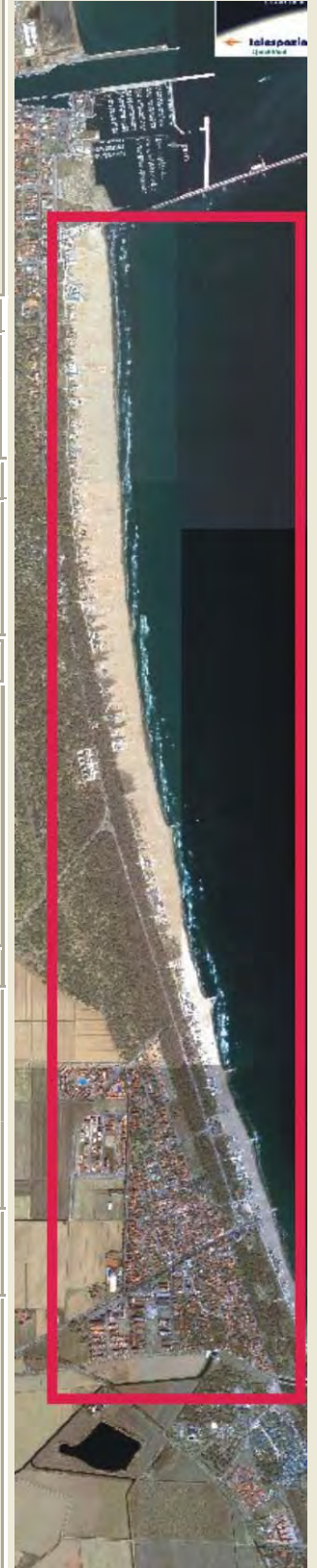
FRONTE PROFONDITA' NORD SUD

PROGETTO UNITARIO: DELIBERA 38074/707 DEL 08/08/2002 COMMIT: CSB COOP. STABILIMENTI CBR COOP BAGNINI

OGGETTO RAZIONALIZZAZIONE ARENILE PUNTA MARINA NORD

## TITOLI EDILIZI RILASCIATI

## NOTE AREA DI PERTINENZA







DATA
18/03/2004
RILEVATORI
GIUNCHI - MINGUZZI
AGGIORNAMENTO
<b>PAGINA 3</b>

CODICE STRUTTURA	05.148	
LOC	PUNTA MARINA	
VIA	VIALE C. COLOMBO	
CIVICO	0 PARTE	
<b>CATASTO TERRENI RAVENNA</b>		
SEZIONE	FOGLIO	MAPPALE
0		

**ELEMENTI COSTITUENTI L'INSIEME**

DENOMINAZIONE	032	DESTINAZIONE D'USO	CAPANNO
---------------	-----	--------------------	---------

<b>CORPO A</b>	<b>COD. EDI</b>	72343	
DESTINAZIONE/USO:	MATERIALE :	LEGNO	
CAPANNO	TIPO COSTR:	PREFABBRICATA	
	COPERTURA:	DUE FALDE	
	INFISSI:	LEGNO	
	FINITURE:	FACCIA A VISTA	
SUP. COPERTA:	10,4 H:	3 COLORE1:	VERDE 2
SUP. PORTIC.:	0 H:	0 CONSERVAZIONE:	SUFFICIENTE
STRUTTURA PORTICO:		MATERIALE:	



<b>CORPO B</b>	<b>COD. EDI</b>		
DESTINAZIONE/USO:	MATERIALE :		
	TIPO COSTR:		
	COPERTURA:		
	INFISSI:		
	FINITURE:		
SUP. COPERTA:	0 H:	0 COLORE1:	2
SUP. PORTIC.:	0 H:	0 CONSERVAZIONE:	
STRUTTURA PORTICO:		MATERIALE:	




<b>CORPO C</b>	<b>COD. EDI</b>		
DESTINAZIONE/USO:	MATERIALE :		
	TIPO COSTR:		
	COPERTURA:		
	INFISSI:		
	FINITURE:		
SUP. COPERTA:	0 H:	0 COLORE1:	2
SUP. PORTIC.:	0 H:	0 CONSERVAZIONE:	
STRUTTURA PORTICO:		MATERIALE:	



<b>CORPO D</b>	<b>COD. EDI</b>		
DESTINAZIONE/USO:	MATERIALE :		
	TIPO COSTR:		
	COPERTURA:		
	INFISSI:		
	FINITURE:		
SUP. COPERTA:	0 H:	0 COLORE1:	2
SUP. PORTIC.:	0 H:	0 CONSERVAZIONE:	
STRUTTURA PORTICO:		MATERIALE:	



DATA	 <b>COMUNE DI RAVENNA</b> AREA 6: PIANIFICAZIONE TERRITORIALE SERVIZIO PROGETTAZIONE URBANISTICA		CODICE STRUTTURA	05.149		
18/03/2004			LOC	PUNTA MARINA		
RILEVATORI	<b>CENSIMENTO STRUTTURE ARENILE</b>			VIA	VIALE C. COLOMBO	
GIUNCHI - MINGUZZI				CIVICO	0 PARTE	
AGGIORNAMENTO	Pagina 2			ZONA PIANO ARENILE 96:		
PAGINA 1	Pagina 3			<b>CATASTO TERRENI RAVENNA</b>		
				SEZIONE	FOGLIO	MAPPALE
				0		

## ELEMENTI COSTITUENTI L'INSIEME

DENOMINAZIONE	017	DESTINAZIONE D'USO	CAPANNO
---------------	-----	--------------------	---------

## VINCOLI AMBIENTALI

- |   |   |
|---|---|
| <input checked="" type="checkbox"/> PAESISTICO LR 31/2000 | <input type="checkbox"/> RNS                      |
| -L.R. 27/88   | <input checked="" type="checkbox"/> IDROGEOLOGICO |
| -L.R. 1497/39   | <input checked="" type="checkbox"/> SIC           |
| -L.R. 1039/39   | <input type="checkbox"/> ZPS                      |
| -L.R. 431/85  |   |


## DINAMICA COSTA

- |                         |        |
|-------------------------|--------|
| <b>CONNESSIONE RETI</b> |        |
| CICLABILE               | >300ML |
| AUTOBUS                 | <300ML |
| PARCHEGGI               | <300ML |
| AUTOSTRADA              | >10KM  |
| STATALE                 | >1KM   |
| PROVINCIALE             | >1KM   |

## EROSIONE



## TRATTO:



## NOTE ZONA

## PRESENZA DI FILTRI E DIMENSIONAMENTO

PINETA	ALTEZZA	0	LARGHEZZA	60,44
DUNA	ALTEZZA	0	LARGHEZZA	30,1
RECINZIONE	ALTEZZA	1,2	LARGHEZZA	0

## ACCESSIBILITA'

PINETA DUNA RECINZ.	RETE METALLICA
<b>AREA RETROSTANTE</b>	<b>STATO:</b>
EDIFICATO	SUFFICIENTE

## MATERIALE RECINZ.

## ACCESSIBILITA' SPIAGGIA

MODALITA'	NUMERO	PAVIMENTAZIONE	ACCESSI	CONCESSIONE
CARRABILE	0		TIPOLOGIA NON ESCLUSIVO	CONC.
PEDONALE	1	STERRATO	PROPIETA' DEM. FORESTALE	

## PROTEZIONE DELLA COSTA

- |   |                 |           |        |
|---|-----------------|-----------|--------|
| <input type="checkbox"/> DIFESE A MARE PARALLELE      |                 |           |        |
| DIST. COSTA   | INTERASSE       | MATERIALE | TIPO   |
| <input type="checkbox"/> DIFESE A MARE RADENTI        |                 |           |        |
| LUNGHEZZA   | 0               | MATERIALE | 0 TIPO |
| <input checked="" type="checkbox"/> DIFESE A PENNELLO |                 |           |        |
| LUNGHEZZA   | 63              | INTERASSE | 356,89 |
| MATERIALE   | MASSI IN PIETRA | TIPO      | EMERSE |

## AREA DI PERTINENZA

PROPIETA'	N° CONCES.	INIZIO	SCADENZA
CONCESSIONARIO	P.I.		
GESTORE			
<b>SUPERFICIE MQ.</b>	<b>DIMENSI</b>	<b>DISTANZA ALTRE CONCESSIONI</b>	
	FRONTE	PROFONDITA'	NORD SUD

PROGETTO UNITARIO:	DELIBERA	38074/707	DEL	08/08/2002	COMMIT:	CSB COOP. STABILIMENTI CBR COOP BAGNINI
OGGETTO	RAZIONALIZZAZIONE ARENILE PUNTA MARINA NORD					

## TITOLI EDILIZI RILASCIATI

## NOTE AREA DI PERTINENZA

--	--

DATA
18/03/2004
RILEVATORI
GIUNCHI - MINGUZZI
AGGIORNAMENTO
<b>PAGINA 2</b>


**COMUNE DI RAVENNA**  
 AREA 6: PIANIFICAZIONE TERRITORIALE  
 SERVIZIO PROGETTAZIONE URBANISTICA

**CENSIMENTO STRUTTURE ARENILE**

Pagina 1
Pagina 3

CODICE STRUTTURA	05.149	
LOC	PUNTA MARINA	
VIA	VIALE C. COLOMBO	
CIVICO	0 PARTE	
<b>CATASTO TERRENI RAVENNA</b>		
SEZIONE	FOGLIO	MAPPALE
0		

**ELEMENTI COSTITUENTI L'INSIEME**

DENOMINAZIONE	017	DESTINAZIONE D'USO	CAPANNO
---------------	-----	--------------------	---------

**SCHEMA STATO CONCESSIONATO**

**SCHEMA STATO RILEVATO**

**AREA DI SUPPORTO ALLA BALNEAZIONE**

DESTINAZIONE D'USO	ACCESSIBILITA'
PARCHEGGIO MQ: 0	<input type="checkbox"/> PRESENZA DI BARRIERE ARCHITETTONICHE
VERDE MQ: 0	<input type="checkbox"/> PRESENZA DI DUNA IN AREA CONCESSIONATA
ATTREZ. SPORT. MQ: 0	DIST. DUNAEDIF. 0 SCHEDA: 05.831
SUP TEMPORANEE: 0,00	RECINZIONE AREA:

**FOTO AREA A SUPPORTO DELLA BALNEAZIONE**



N. CABINE: 0 STATO: SUFFICIENTE

**SUPERFICI IMPERMEABILI**

PAVIMENTATA MQ: 0 PAVIMENTAZIONE:

**SUPERFICI PERMEABILI**

PAVIMENTATA MQ: 0 PAVIMENTAZIONE:

**AREA DESTINATA ALLA BALNEAZIONE**

ATTIVITA':

**SUPERFICI IMPERMEABILI**

PAVIMENTATA MQ: 0 PAVIMENTAZIONE:

**SUPERFICI PERMEABILI**

PAVIMENTATA MQ: 0 PAVIMENTAZIONE:

N\_OMBRELLONI: 0 ATTERRAGGIO NATANTI:

STATO: LARGHEZZA: 0 LUNGHEZZA: 0

**FOTO AREA DESTINATA ALLA BALNEAZIONE**



DATI PIANO ARENILE 1996		ESISTENTE DA PROGETTO UNITARIO:		DATI ULTIMA CONCESSIONE EDILIZIA:		INTERVENTO CON PROGETTO UNITARIO:	
ESISTENTE:		STRUTTURE FISSE:		STRUTTURE FISSE:	6,45	INTERVENTO CON PROGETTO UNITARIO:	
INTERVENTO DIRETTO:		PAVIMENTAZIONI FISSE:		PAVIMENTAZIONI FISSE:	0		
PROGETTO UNITARIO:		TOT. SUP. COPERTA:		TOT. SUP. COPERTA:	6,45		



DATA
18/03/2004
RILEVATORI
GIUNCHI - MINGUZZI
AGGIORNAMENTO
<b>PAGINA 3</b>

CODICE STRUTTURA	05.149	
LOC	PUNTA MARINA	
VIA	VIALE C. COLOMBO	
CIVICO	0 PARTE	
<b>CATASTO TERRENI RAVENNA</b>		
SEZIONE	FOGLIO	MAPPALE
0		

**ELEMENTI COSTITUENTI L'INSIEME**

DENOMINAZIONE	017	DESTINAZIONE D'USO	CAPANNO
---------------	-----	--------------------	---------

<b>CORPO A</b>	COD. EDI	72743		
DESTINAZIONE/USO:	MATERIALE :	LEGNO		
CAPANNO	TIPO COSTR:	PREFABBRICATA		
	COPERTURA:	DUE FALDE		
	INFISSI:	LEGNO		
	FINITURE:	FACCIA A VISTA		
SUP. COPERTA:	6,3 H:	2,7 COLORE1:	VERDE	2
SUP. PORTIC.:	0 H:	0 CONSERVAZIONE:	SUFFICIENTE	
STRUTTURA PORTICO:		MATERIALE:		



<b>CORPO B</b>	COD. EDI			
DESTINAZIONE/USO:	MATERIALE :			
	TIPO COSTR:			
	COPERTURA:			
	INFISSI:			
	FINITURE:			
SUP. COPERTA:	0 H:	0 COLORE1:		2
SUP. PORTIC.:	0 H:	0 CONSERVAZIONE:		
STRUTTURA PORTICO:		MATERIALE:		



<b>CORPO C</b>	COD. EDI			
DESTINAZIONE/USO:	MATERIALE :			
	TIPO COSTR:			
	COPERTURA:			
	INFISSI:			
	FINITURE:			
SUP. COPERTA:	0 H:	0 COLORE1:		2
SUP. PORTIC.:	0 H:	0 CONSERVAZIONE:		
STRUTTURA PORTICO:		MATERIALE:		



<b>CORPO D</b>	COD. EDI			
DESTINAZIONE/USO:	MATERIALE :			
	TIPO COSTR:			
	COPERTURA:			
	INFISSI:			
	FINITURE:			
SUP. COPERTA:	0 H:	0 COLORE1:		2
SUP. PORTIC.:	0 H:	0 CONSERVAZIONE:		
STRUTTURA PORTICO:		MATERIALE:		





DATA	 <b>COMUNE DI RAVENNA</b> AREA 6: PIANIFICAZIONE TERRITORIALE SERVIZIO PROGETTAZIONE URBANISTICA		CODICE STRUTTURA	05.150	
18/03/2004			LOC	PUNTA MARINA	
RILEVATORI	<b>CENSIMENTO STRUTTURE ARENILE</b>			VIA	VIALE C. COLOMBO
GIUNCHI - MINGUZZI				CIVICO	0 PARTE
AGGIORNAMENTO	Pagina 2			ZONA PIANO ARENILE 96:	
	Pagina 3			<b>CATASTO TERRENI RAVENNA</b>	
<b>PAGINA 1</b>			SEZIONE	FOGLIO	MAPPALE
			0		

## ELEMENTI COSTITUENTI L'INSIEME

DENOMINAZIONE	125	DESTINAZIONE D'USO	CAPANNO
---------------	-----	--------------------	---------

<b>VINCOLI AMBIENTALI</b>	<b>DINAMICA COSTA</b>	EROSIONE	TRATTO:
---------------------------	-----------------------	----------	---------

<input checked="" type="checkbox"/> PAESISTICO LR 31/2000 -L.R. 27/88 -L.R. 1497/39 -L.R. 1039/39 -L.R. 431/85	<input type="checkbox"/> RNS <input checked="" type="checkbox"/> IDROGEOLOGICO <input checked="" type="checkbox"/> SIC <input type="checkbox"/> ZPS	<b>CONNESSIONE RETI</b> CICLABILE >300ML AUTOBUS <300ML PARCHEGGI <300ML AUTOSTRADA >10KM STATALE >1KM PROVINCIALE >1KM		
--	--	---	--	--

NOTE ZONA	
-----------	--

<b>PRESENZA DI FILTRI E DIMENSIONAMENTO</b>	<b>ACCESSIBILITA'</b>	<b>MATERIALE RECINZ.</b>
---	-----------------------	--------------------------

PINETA ALTEZZA 0 LARGHEZZA 60,44	PINETA DUNA RECINZ. RETE METALLICA
DUNA ALTEZZA 0 LARGHEZZA 30,1	<b>AREA RETROSTANTE</b>
RECINZIONE ALTEZZA 1,2 LARGHEZZA 0	EDIFICATO
	STATO: SUFFICIENTE

<b>ACCESSIBILITA' SPIAGGIA</b>
--------------------------------

MODALITA'	NUMERO	PAVIMENTAZIONE	ACCESSI	CONCESSIONE
CARRABILE	0		TIPOLOGIA NON ESCLUSIVO	CONC.
PEDONALE	1	STERRATO	PROPRIETA' DEM. FORESTALE	

<b>PROTEZIONE DELLA COSTA</b>
-------------------------------

<input type="checkbox"/> DIFESE A MARE PARALLELE
DIST. COSTA INTERASSE MATERIALE TIPO
<input type="checkbox"/> DIFESE A MARE RADENTI
LUNGHEZZA 0 MATERIALE 0 TIPO 0
<input checked="" type="checkbox"/> DIFESE A PENNELLO
LUNGHEZZA 63 INTERASSE 356,89 MATERIALE MASSI IN PIETRA TIPO EMERSE

<b>AREA DI PERTINENZA</b>
---------------------------

PROPRIETA'	N° CONCES.	INIZIO	SCADENZA
CONCESSIONARIO	P.I.		
GESTORE			
SUPERFICIE MQ.	DIMENSI	DISTANZA ALTRE CONCESSIONI	
	FRONTE	PROFONDITA'	NORD SUD

PROGETTO UNITARIO:	DELIBERA 38074/707 DEL 08/08/2002 COMMIT:	CSB COOP. STABILIMENTI CBR COOP BAGNINI
OGGETTO	RAZIONALIZZAZIONE ARENILE PUNTA MARINA NORD	

<b>TITOLI EDILIZI RILASCIATI</b>	<b>NOTE AREA DI PERTINENZA</b>
----------------------------------	--------------------------------

--	--

DATA
18/03/2004
RILEVATORI
GIUNCHI - MINGUZZI
AGGIORNAMENTO
<b>PAGINA 2</b>



# COMUNE DI RAVENNA

AREA 6: PIANIFICAZIONE TERRITORIALE  
SERVIZIO PROGETTAZIONE URBANISTICA

## CENSIMENTO STRUTTURE ARENILE

Pagina 1
Pagina 3

CODICE STRUTTURA	05.150	
LOC	PUNTA MARINA	
VIA	VIALE C. COLOMBO	
CIVICO	0 PARTE	
<b>CATASTO TERRENI RAVENNA</b>		
SEZIONE	FOGLIO	MAPPALE
0		

**ELEMENTI COSTITUENTI L'INSIEME**

DENOMINAZIONE	125	DESTINAZIONE D'USO	CAPANNO
---------------	-----	--------------------	---------

**SCHEMA STATO CONCESSIONATO**

**SCHEMA STATO RILEVATO**

**AREA DI SUPPORTO ALLA BALNEAZIONE**

DESTINAZIONE D'USO	ACCESSIBILITA'
PARCHEGGIO MQ: 0	<input type="checkbox"/> PRESENZA DI BARRIERE ARCHITETTONICHE
VERDE MQ: 0	<input type="checkbox"/> PRESENZA DI DUNA IN AREA CONCESSIONATA
ATTREZ. SPORT. MQ: 0	DIST. DUNAEDIF. 0 SCHEDA: 05.831
SUP TEMPORANEE: 0,00	RECINZIONE AREA:

**FOTO AREA A SUPPORTO DELLA BALNEAZIONE**



N. CABINE: 0 STATO: SUFFICIENTE

**SUPERFICI IMPERMEABILI**

PAVIMENTATA MQ: 0 PAVIMENTAZIONE:

**SUPERFICI PERMEABILI**

PAVIMENTATA MQ: 0 PAVIMENTAZIONE:

**AREA DESTINATA ALLA BALNEAZIONE**

ATTIVITA':

**SUPERFICI IMPERMEABILI**

PAVIMENTATA MQ: 0 PAVIMENTAZIONE:

**SUPERFICI PERMEABILI**

PAVIMENTATA MQ: 0 PAVIMENTAZIONE:

N\_OMBRELLONI: 0 **ATTERRAGGIO NATANTI:**

STATO: LARGHEZZA: 0 LUNGHEZZA: 0

**FOTO AREA DESTINATA ALLA BALNEAZIONE**



DATI PIANO ARENILE 1996	ESISTENTE DA PROGETTO UNITARIO:	DATI ULTIMA CONCESSIONE EDILIZIA:	INTERVENTO CON PROGETTO UNITARIO:
ESISTENTE:	STRUTTURE FISSE:	STRUTTURE FISSE:	6
INTERVENTO DIRETTO:	PAVIMENTAZIONI FISSE:	PAVIMENTAZIONI FISSE:	0
PROGETTO UNITARIO:	TOT. SUP. COPERTA:	TOT. SUP. COPERTA:	6



DATA
18/03/2004
RILEVATORI
GIUNCHI - MINGUZZI
AGGIORNAMENTO
<b>PAGINA 3</b>

CODICE STRUTTURA	05.150	
LOC	PUNTA MARINA	
VIA	VIALE C. COLOMBO	
CIVICO	0 PARTE	
<b>CATASTO TERRENI RAVENNA</b>		
SEZIONE	FOGLIO	MAPPALE
0		

**ELEMENTI COSTITUENTI L'INSIEME**

DENOMINAZIONE	125	DESTINAZIONE D'USO	CAPANNO
---------------	-----	--------------------	---------

<b>CORPO A</b>	COD. EDI	72439		
DESTINAZIONE/USO:	MATERIALE :	LEGNO		
CAPANNO	TIPO COSTR:	PREFABBRICATA		
	COPERTURA:	UNA FALDA		
	INFISSI:	LEGNO		
	FINITURE:	FACCIA A VISTA		
SUP. COPERTA:	5,6 H:	2,7 COLORE1:	VERDE	2
SUP. PORTIC.:	0 H:	0 CONSERVAZIONE:	SUFFICIENTE	
STRUTTURA PORTICO:		MATERIALE:		



<b>CORPO B</b>	COD. EDI			
DESTINAZIONE/USO:	MATERIALE :			
	TIPO COSTR:			
	COPERTURA:			
	INFISSI:			
	FINITURE:			
SUP. COPERTA:	0 H:	0 COLORE1:		2
SUP. PORTIC.:	0 H:	0 CONSERVAZIONE:		
STRUTTURA PORTICO:		MATERIALE:		




<b>CORPO C</b>	COD. EDI			
DESTINAZIONE/USO:	MATERIALE :			
	TIPO COSTR:			
	COPERTURA:			
	INFISSI:			
	FINITURE:			
SUP. COPERTA:	0 H:	0 COLORE1:		2
SUP. PORTIC.:	0 H:	0 CONSERVAZIONE:		
STRUTTURA PORTICO:		MATERIALE:		



<b>CORPO D</b>	COD. EDI			
DESTINAZIONE/USO:	MATERIALE :			
	TIPO COSTR:			
	COPERTURA:			
	INFISSI:			
	FINITURE:			
SUP. COPERTA:	0 H:	0 COLORE1:		2
SUP. PORTIC.:	0 H:	0 CONSERVAZIONE:		
STRUTTURA PORTICO:		MATERIALE:		



SUPERFICI TOTALI:	COPERTA:	6	PAVIM. IMPERM:	0	PAVIM. PERM:	0	STRUT TEMPORANEE:	0,00
-------------------	----------	---	----------------	---	--------------	---	-------------------	------

DATA	 <b>COMUNE DI RAVENNA</b> AREA 6: PIANIFICAZIONE TERRITORIALE SERVIZIO PROGETTAZIONE URBANISTICA		CODICE STRUTTURA	05.151	
18/03/2004			LOC	PUNTA MARINA	
RILEVATORI	<b>CENSIMENTO STRUTTURE ARENILE</b>			VIA	VIALE C. COLOMBO
GIUNCHI - MINGUZZI				CIVICO	0 PARTE
AGGIORNAMENTO	Pagina 2			ZONA PIANO ARENILE 96:	
	Pagina 3			<b>CATASTO TERRENI RAVENNA</b>	
<b>PAGINA 1</b>			SEZIONE	FOGLIO	MAPPALE
			0		

## ELEMENTI COSTITUENTI L'INSIEME

DENOMINAZIONE	016	DESTINAZIONE D'USO	CAPANNO
---------------	-----	--------------------	---------

<b>VINCOLI AMBIENTALI</b>	<b>DINAMICA COSTA</b>	EROSIONE	TRATTO:
---------------------------	-----------------------	----------	---------

PAESISTICO LR 31/2000  
 -L.R. 27/88  
 -L.R. 1497/39  
 -L.R. 1039/39  
 -L.R. 431/85

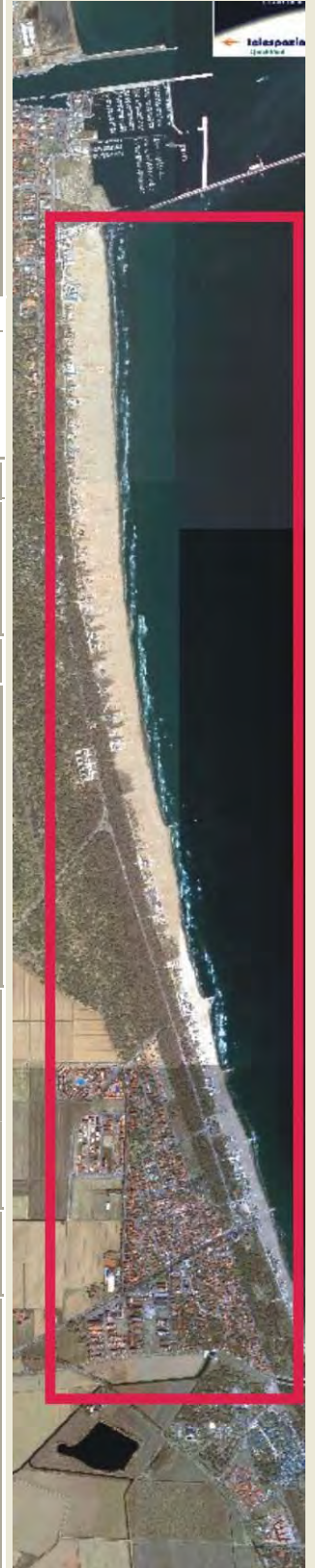
RNS  
 IDROGEOLOGICO  
 SIC  
 ZPS

**CONNESSIONE RETI**

CICLABILE >300ML  
 AUTOBUS <300ML  
 PARCHEGGI <300ML  
 AUTOSTRADA >10KM  
 STATALE >1KM  
 PROVINCIALE >1KM



TRATTO:



NOTE ZONA

## PRESENZA DI FILTRI E DIMENSIONAMENTO

PINETA	ALTEZZA	0	LARGHEZZA	60,44
DUNA	ALTEZZA	0	LARGHEZZA	30,1
RECINZIONE	ALTEZZA	1,2	LARGHEZZA	0

**ACCESSIBILITA'**

PINETA DUNA RECINZ. RETE METALLICA  
**AREA RETROSTANTE**  
 EDIFICATO

**MATERIALE RECINZ.**

STATO:  
 SUFFICIENTE

## ACCESSIBILITA' SPIAGGIA

MODALITA'	NUMERO	PAVIMENTAZIONE	ACCESSI	CONCESSIONE
CARRABILE	0		TIPOLOGIA NON ESCLUSIVO	CONC.
PEDONALE	1	STERRATO	PROPIETA' DEM. FORESTALE	

## PROTEZIONE DELLA COSTA

DIFESE A MARE PARALLELE  
 DIST. COSTA INTERASSE MATERIALE TIPO

DIFESE A MARE RADENTI  
 LUNGHEZZA 0 MATERIALE 0 TIPO 0

DIFESE A PENNELLO  
 LUNGHEZZA 63 INTERASSE 356,89 MATERIALE MASSI IN PIETRA TIPO EMERSE

## AREA DI PERTINENZA

PROPIETA' N° CONCES. INIZIO SCADENZA

CONCESSIONARIO P.I.

GESTORE

SUPERFICIE MQ. DIMENSI DISTANZA ALTRE CONCESSIONI

FRONTE PROFONDITA' NORD SUD

PROGETTO UNITARIO: DELIBERA 38074/707 DEL 08/08/2002 COMMIT: CSB COOP. STABILIMENTI  
 OGGETTO RAZIONALIZZAZIONE ARENILE PUNTA MARINA NORD CBR COOP BAGNINI

## TITOLI EDILIZI RILASCIATI

## NOTE AREA DI PERTINENZA

--	--

DATA
18/03/2004
RILEVATORI
GIUNCHI - MINGUZZI
AGGIORNAMENTO
<b>PAGINA 2</b>


**COMUNE DI RAVENNA**  
 AREA 6: PIANIFICAZIONE TERRITORIALE  
 SERVIZIO PROGETTAZIONE URBANISTICA

**CENSIMENTO STRUTTURE ARENILE**

Pagina 1      Pagina 3

CODICE STRUTTURA	05.151	
LOC	PUNTA MARINA	
VIA	VIALE C. COLOMBO	
CIVICO	0 PARTE	
<b>CATASTO TERRENI RAVENNA</b>		
SEZIONE	FOGLIO	MAPPALE
0		

**ELEMENTI COSTITUENTI L'INSIEME**

DENOMINAZIONE	016	DESTINAZIONE D'USO	CAPANNO
---------------	-----	--------------------	---------

**SCHEMA STATO CONCESSIONATO**

**SCHEMA STATO RILEVATO**

**AREA DI SUPPORTO ALLA BALNEAZIONE**

DESTINAZIONE D'USO	ACCESSIBILITA'
PARCHEGGIO MQ: 0	<input type="checkbox"/> PRESENZA DI BARRIERE ARCHITETTONICHE
VERDE MQ: 0	<input type="checkbox"/> PRESENZA DI DUNA IN AREA CONCESSIONATA
ATTREZ. SPORT. MQ: 0	DIST. DUNA/EDIF. 0 SCHEDA: 05.831
SUP TEMPORANEE: 0,00	RECINZIONE AREA:

**FOTO AREA A SUPPORTO DELLA BALNEAZIONE**



**SUPERFICI IMPERMEABILI**

PAVIMENTATA MQ: 0	PAVIMENTAZIONE:
-------------------	-----------------

**SUPERFICI PERMEABILI**

PAVIMENTATA MQ: 0	PAVIMENTAZIONE:
-------------------	-----------------

N. CABINE: 0	STATO: SUFFICIENTE
--------------	--------------------

**AREA DESTINATA ALLA BALNEAZIONE**

ATTIVITA':	
<b>SUPERFICI IMPERMEABILI</b>	
PAVIMENTATA MQ: 0 PAVIMENTAZIONE:	
<b>SUPERFICI PERMEABILI</b>	
PAVIMENTATA MQ: 0 PAVIMENTAZIONE:	
N_OMBRELLONI: 0	ATTERRAGGIO NATANTI:
STATO:	LARGHEZZA: 0 LUNGHEZZA: 0

**FOTO AREA DESTINATA ALLA BALNEAZIONE**



<b>DATI PIANO ARENILE 1996</b>	<b>ESISTENTE DA PROGETTO UNITARIO:</b>	<b>DATI ULTIMA CONCESSIONE EDILIZIA:</b>	<b>INTERVENTO CON PROGETTO UNITARIO:</b>
ESISTENTE:	STRUTTURE FISSE:	STRUTTURE FISSE: 5,9	
INTERVENTO DIRETTO:	PAVIMENTAZIONI FISSE:	PAVIMENTAZIONI FISSE: 0	
PROGETTO UNITARIO:	TOT. SUP. COPERTA:	TOT. SUP. COPERTA: 5,9	



DATA
18/03/2004
RILEVATORI
GIUNCHI - MINGUZZI
AGGIORNAMENTO
<b>PAGINA 3</b>

CODICE STRUTTURA	05.151	
LOC	PUNTA MARINA	
VIA	VIALE C. COLOMBO	
CIVICO	0 PARTE	
<b>CATASTO TERRENI RAVENNA</b>		
SEZIONE	FOGLIO	MAPPALE
0		

**ELEMENTI COSTITUENTI L'INSIEME**

DENOMINAZIONE	016	DESTINAZIONE D'USO	CAPANNO
---------------	-----	--------------------	---------

<b>CORPO A</b>		<b>COD. EDI</b>	72440
DESTINAZIONE/USO:	MATERIALE :	LEGNO	
CAPANNO	TIPO COSTR:	PREFABBRICATA	
	COPERTURA:	DUE FALDE	
	INFISSI:	LEGNO	
	FINITURE:	FACCIA A VISTA	
SUP. COPERTA:	5,6 H:	2,4	COLORE1: VERDE 2
SUP. PORTIC.:	0 H:	0	CONSERVAZIONE: INSUFFICIENTE
STRUTTURA PORTICO:		MATERIALE:	



<b>CORPO B</b>		<b>COD. EDI</b>	
DESTINAZIONE/USO:	MATERIALE :		
	TIPO COSTR:		
	COPERTURA:		
	INFISSI:		
	FINITURE:		
SUP. COPERTA:	0 H:	0	COLORE1: 2
SUP. PORTIC.:	0 H:	0	CONSERVAZIONE:
STRUTTURA PORTICO:		MATERIALE:	




<b>CORPO C</b>		<b>COD. EDI</b>	
DESTINAZIONE/USO:	MATERIALE :		
	TIPO COSTR:		
	COPERTURA:		
	INFISSI:		
	FINITURE:		
SUP. COPERTA:	0 H:	0	COLORE1: 2
SUP. PORTIC.:	0 H:	0	CONSERVAZIONE:
STRUTTURA PORTICO:		MATERIALE:	



<b>CORPO D</b>		<b>COD. EDI</b>	
DESTINAZIONE/USO:	MATERIALE :		
	TIPO COSTR:		
	COPERTURA:		
	INFISSI:		
	FINITURE:		
SUP. COPERTA:	0 H:	0	COLORE1: 2
SUP. PORTIC.:	0 H:	0	CONSERVAZIONE:
STRUTTURA PORTICO:		MATERIALE:	



DATA	 <b>COMUNE DI RAVENNA</b> AREA 6: PIANIFICAZIONE TERRITORIALE SERVIZIO PROGETTAZIONE URBANISTICA		CODICE STRUTTURA	05.152	
18/03/2004			LOC	PUNTA MARINA	
RILEVATORI	<b>CENSIMENTO STRUTTURE ARENILE</b>			VIA	VIALE C. COLOMBO
GIUNCHI - MINGUZZI				CIVICO	0 PARTE
AGGIORNAMENTO	Pagina 2			ZONA PIANO ARENILE 96:	
	Pagina 3			<b>CATASTO TERRENI RAVENNA</b>	
<b>PAGINA 1</b>			SEZIONE	FOGLIO	MAPPALE
			0		

## ELEMENTI COSTITUENTI L'INSIEME

DENOMINAZIONE	034	DESTINAZIONE D'USO	CAPANNO
---------------	-----	--------------------	---------

<b>VINCOLI AMBIENTALI</b>	<b>DINAMICA COSTA</b>	EROSIONE	TRATTO:
---------------------------	-----------------------	----------	---------

PAESISTICO LR 31/2000  
 -L.R. 27/88  
 -L.R. 1497/39  
 -L.R. 1039/39  
 -L.R. 431/85

RNS  
 IDROGEOLOGICO  
 SIC  
 ZPS

**CONNESSIONE RETI**

CICLABILE >300ML  
 AUTOBUS <300ML  
 PARCHEGGI <300ML  
 AUTOSTRADA >10KM  
 STATALE >1KM  
 PROVINCIALE >1KM



NOTE ZONA

## PRESENZA DI FILTRI E DIMENSIONAMENTO

PINETA	ALTEZZA	0	LARGHEZZA	60,44
DUNA	ALTEZZA	0	LARGHEZZA	30,1
RECINZIONE	ALTEZZA	1,2	LARGHEZZA	0

## ACCESSIBILITA'

PINETA DUNA RECINZ.  
**AREA RETROSTANTE**  
 EDIFICATO

## MATERIALE RECINZ.

RETE METALLICA  
**STATO:**  
 SUFFICIENTE

## ACCESSIBILITA' SPIAGGIA

MODALITA'	NUMERO	PAVIMENTAZIONE	ACCESSI	CONCESSIONE
CARRABILE	0		TIPOLOGIA NON ESCLUSIVO	CONC.
PEDONALE	1	STERRATO	PROPIETA' DEM. FORESTALE	

## PROTEZIONE DELLA COSTA

DIFESE A MARE PARALLELE  
 DIST. COSTA INTERASSE MATERIALE TIPO

DIFESE A MARE RADENTI  
 LUNGHEZZA 0 MATERIALE 0 TIPO 0

DIFESE A PENNELLO  
 LUNGHEZZA 63 INTERASSE 356,89 MATERIALE MASSI IN PIETRA TIPO EMERSE

## AREA DI PERTINENZA

PROPIETA' N° CONCES. INIZIO SCADENZA

CONCESSIONARIO P.I.

GESTORE

SUPERFICIE MQ. DIMENSI DISTANZA ALTRE CONCESSIONI

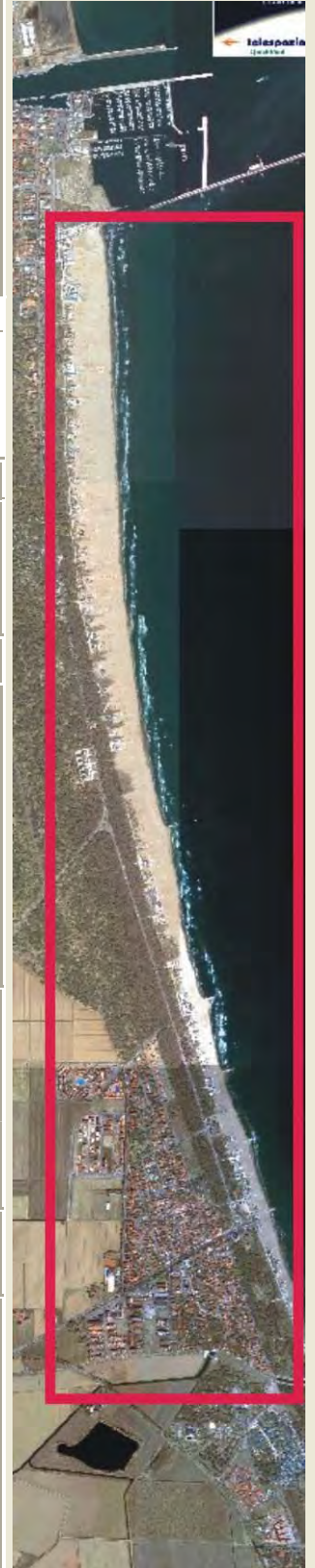
FRONTE PROFONDITA' NORD SUD

PROGETTO UNITARIO: DELIBERA 38074/707 DEL 08/08/2002 COMMIT: CSB COOP. STABILIMENTI  
 OGGETTO RAZIONALIZZAZIONE ARENILE PUNTA MARINA NORD CBR COOP BAGNINI


## TITOLI EDILIZI RILASCIATI

## NOTE AREA DI PERTINENZA

--	--



DATA
18/03/2004
RILEVATORI
GIUNCHI - MINGUZZI
AGGIORNAMENTO
<b>PAGINA 2</b>


**COMUNE DI RAVENNA**  
 AREA 6: PIANIFICAZIONE TERRITORIALE  
 SERVIZIO PROGETTAZIONE URBANISTICA

**CENSIMENTO STRUTTURE ARENILE**

Pagina 1
Pagina 3

CODICE STRUTTURA	05.152	
LOC	PUNTA MARINA	
VIA	VIALE C. COLOMBO	
CIVICO	0 PARTE	
<b>CATASTO TERRENI RAVENNA</b>		
SEZIONE	FOGLIO	MAPPALE
0		

**ELEMENTI COSTITUENTI L'INSIEME**

DENOMINAZIONE	034	DESTINAZIONE D'USO	CAPANNO
---------------	-----	--------------------	---------

**SCHEMA STATO CONCESSIONATO**

**SCHEMA STATO RILEVATO**

**AREA DI SUPPORTO ALLA BALNEAZIONE**

DESTINAZIONE D'USO	ACCESSIBILITA'
PARCHEGGIO MQ: 0	<input type="checkbox"/> PRESENZA DI BARRIERE ARCHITETTONICHE
VERDE MQ: 0	<input type="checkbox"/> PRESENZA DI DUNA IN AREA CONCESSIONATA
ATTREZ. SPORT. MQ: 0	DIST. DUNA/EDIF. 0 SCHEDA: 05.831
SUP TEMPORANEE: 0,00	RECINZIONE AREA:

**FOTO AREA A SUPPORTO DELLA BALNEAZIONE**



**SUPERFICI IMPERMEABILI**

PAVIMENTATA MQ: 0	PAVIMENTAZIONE:
-------------------	-----------------

**SUPERFICI PERMEABILI**

PAVIMENTATA MQ: 0	PAVIMENTAZIONE:
-------------------	-----------------

N. CABINE: 0	STATO: SUFFICIENTE
--------------	--------------------

**AREA DESTINATA ALLA BALNEAZIONE**

ATTIVITA':
<b>SUPERFICI IMPERMEABILI</b>
PAVIMENTATA MQ: 0 PAVIMENTAZIONE:
<b>SUPERFICI PERMEABILI</b>
PAVIMENTATA MQ: 0 PAVIMENTAZIONE:
N_OMBRELLONI: 0
STATO:
ATTERRAGGIO NATANTI:
LARGHEZZA: 0 LUNGHEZZA 0

**FOTO AREA DESTINATA ALLA BALNEAZIONE**



<b>DATI PIANO ARENILE 1996</b>	<b>ESISTENTE DA PROGETTO UNITARIO:</b>	<b>DATI ULTIMA CONCESSIONE EDILIZIA:</b>	<b>INTERVENTO CON PROGETTO UNITARIO:</b>
ESISTENTE:	STRUTTURE FISSE:	STRUTTURE FISSE: 6,65	
INTERVENTO DIRETTO:	PAVIMENTAZIONI FISSE:	PAVIMENTAZIONI FISSE: 0	
PROGETTO UNITARIO:	TOT. SUP. COPERTA:	TOT. SUP. COPERTA: 6,65	



DATA
18/03/2004
RILEVATORI
GIUNCHI - MINGUZZI
AGGIORNAMENTO
<b>PAGINA 3</b>


**COMUNE DI RAVENNA**  
 AREA 6: PIANIFICAZIONE TERRITORIALE E  
 SERVIZIO PROGETTAZIONE URBANISTICA

**CENSIMENTO STRUTTURE ARENILE**

CODICE STRUTTURA	05.152	
LOC	PUNTA MARINA	
VIA	VIALE C. COLOMBO	
CIVICO	0 PARTE	
<b>CATASTO TERRENI RAVENNA</b>		
SEZIONE	FOGLIO	MAPPALE
0		

**ELEMENTI COSTITUENTI L'INSIEME**

DENOMINAZIONE	034	DESTINAZIONE D'USO	CAPANNO
---------------	-----	--------------------	---------

<b>CORPO A</b>		<b>COD. EDI</b>	72339
DESTINAZIONE/USO:	MATERIALE :	LEGNO	
CAPANNO	TIPO COSTR:	PREFABBRICATA	
	COPERTURA:	DUE FALDE	
	INFISSI:	LEGNO	
	FINITURE:	FACCIA A VISTA	
SUP. COPERTA:	6,5 H:	2,7	COLORE1: AZZURRO 2
SUP. PORTIC.:	0 H:	2,7	CONSERVAZIONE: SUFFICIENTE
STRUTTURA PORTICO:	FISSA	MATERIALE:	LEGNO



<b>CORPO B</b>		<b>COD. EDI</b>	
DESTINAZIONE/USO:	MATERIALE :		
	TIPO COSTR:		
	COPERTURA:		
	INFISSI:		
	FINITURE:		
SUP. COPERTA:	0 H:	0	COLORE1: 2
SUP. PORTIC.:	0 H:	0	CONSERVAZIONE:
STRUTTURA PORTICO:		MATERIALE:	




<b>CORPO C</b>		<b>COD. EDI</b>	
DESTINAZIONE/USO:	MATERIALE :		
	TIPO COSTR:		
	COPERTURA:		
	INFISSI:		
	FINITURE:		
SUP. COPERTA:	0 H:	0	COLORE1: 2
SUP. PORTIC.:	0 H:	0	CONSERVAZIONE:
STRUTTURA PORTICO:		MATERIALE:	



<b>CORPO D</b>		<b>COD. EDI</b>	
DESTINAZIONE/USO:	MATERIALE :		
	TIPO COSTR:		
	COPERTURA:		
	INFISSI:		
	FINITURE:		
SUP. COPERTA:	0 H:	0	COLORE1: 2
SUP. PORTIC.:	0 H:	0	CONSERVAZIONE:
STRUTTURA PORTICO:		MATERIALE:	





DATA	 <b>COMUNE DI RAVENNA</b> AREA 6: PIANIFICAZIONE TERRITORIALE SERVIZIO PROGETTAZIONE URBANISTICA		CODICE STRUTTURA	05.153		
18/03/2004			LOC	PUNTA MARINA		
RILEVATORI	<b>CENSIMENTO STRUTTURE ARENILE</b>			VIA	VIALE C. COLOMBO	
GIUNCHI - MINGUZZI				CIVICO	0 PARTE	
AGGIORNAMENTO	Pagina 2			ZONA PIANO ARENILE 96:		
PAGINA 1	Pagina 3			<b>CATASTO TERRENI RAVENNA</b>		
				SEZIONE	FOGLIO	MAPPALE
				0		

## ELEMENTI COSTITUENTI L'INSIEME

DENOMINAZIONE	036	DESTINAZIONE D'USO	CAPANNO
---------------	-----	--------------------	---------

VINCOLI AMBIENTALI	DINAMICA COSTA	EROSIONE	TRATTO:
--------------------	----------------	----------	---------

<input checked="" type="checkbox"/> PAESISTICO LR 31/2000 -L.R. 27/88 -L.R. 1497/39 -L.R. 1039/39 -L.R. 431/85	<input type="checkbox"/> RNS <input checked="" type="checkbox"/> IDROGEOLOGICO <input checked="" type="checkbox"/> SIC <input type="checkbox"/> ZPS	<b>CONNESSIONE RETI</b> CICLABILE >300ML AUTOBUS <300ML PARCHEGGI <300ML AUTOSTRADA >10KM STATALE >1KM PROVINCIALE >1KM		
--	--	---	--	--

NOTE ZONA	
-----------	--

PRESENZA DI FILTRI E DIMENSIONAMENTO	ACCESSIBILITA'	MATERIALE RECINZ.
--------------------------------------	----------------	-------------------

PINETA ALTEZZA	0	LARGHEZZA	60,44	PINETA DUNA RECINZ.	RETE METALLICA
DUNA ALTEZZA	0	LARGHEZZA	30,1	<b>AREA RETROSTANTE</b>	<b>STATO:</b>
RECINZIONE ALTEZZA	1,2	LARGHEZZA	0	EDIFICATO	SUFFICIENTE

ACCESSIBILITA' SPIAGGIA
-------------------------

MODALITA'	NUMERO	PAVIMENTAZIONE	ACCESSI	CONCESSIONE
CARRABILE	0		TIPOLOGIA	NON ESCLUSIVO CONC.
PEDONALE	1	STERRATO	PROPIETA'	DEM. FORESTALE

PROTEZIONE DELLA COSTA
------------------------

<input type="checkbox"/> DIFESE A MARE PARALLELE	DIST. COSTA	INTERASSE	MATERIALE	TIPO
<input type="checkbox"/> DIFESE A MARE RADENTI	LUNGHEZZA	0	MATERIALE	0 TIPO 0
<input checked="" type="checkbox"/> DIFESE A PENNELLO	LUNGHEZZA	63	INTERASSE	356,89
	MATERIALE	MASSI IN PIETRA	TIPO	EMERSE

AREA DI PERTINENZA
--------------------

PROPIETA'	N° CONCES.	INIZIO	SCADENZA
CONCESSIONARIO	P.I.		
GESTORE			
SUPERFICIE MQ.	DIMENSI	DISTANZA ALTRE CONCESSIONI	
	FRONTE	PROFONDITA'	NORD SUD

PROGETTO UNITARIO:	DELIBERA	38074/707	DEL	08/08/2002	COMMIT:	CSB COOP. STABILIMENTI CBR COOP BAGNINI
OGGETTO	RAZIONALIZZAZIONE ARENILE PUNTA MARINA NORD					

TITOLI EDILIZI RILASCIATI	NOTE AREA DI PERTINENZA
---------------------------	-------------------------

--	--

DATA
18/03/2004
RILEVATORI
GIUNCHI - MINGUZZI
AGGIORNAMENTO
<b>PAGINA 2</b>

CODICE STRUTTURA	05.153	
LOC	PUNTA MARINA	
VIA	VIALE C. COLOMBO	
CIVICO	0 PARTE	
<b>CATASTO TERRENI RAVENNA</b>		
SEZIONE	FOGLIO	MAPPALE
0		

**CENSIMENTO STRUTTURE ARENILE**

**ELEMENTI COSTITUENTI L'INSIEME**

DENOMINAZIONE	036	DESTINAZIONE D'USO	CAPANNO
---------------	-----	--------------------	---------

**SCHEMA STATO CONCESSIONATO**

**SCHEMA STATO RILEVATO**

**AREA DI SUPPORTO ALLA BALNEAZIONE**

DESTINAZIONE D'USO	ACCESSIBILITA'
PARCHEGGIO MQ: 0	<input type="checkbox"/> PRESENZA DI BARRIERE ARCHITETTONICHE
VERDE MQ: 0	<input type="checkbox"/> PRESENZA DI DUNA IN AREA CONCESSIONATA
ATTREZ. SPORT. MQ: 0	DIST. DUNA EDIF. 0 SCHEDA: 05.831
SUP TEMPORANEE: 0,00	RECINZIONE AREA:

**FOTO AREA A SUPPORTO DELLA BALNEAZIONE**



**SUPERFICI IMPERMEABILI**

PAVIMENTATA MQ: 0	PAVIMENTAZIONE:
-------------------	-----------------

**SUPERFICI PERMEABILI**

PAVIMENTATA MQ: 0	PAVIMENTAZIONE:
-------------------	-----------------

N. CABINE: 0	STATO: SUFFICIENTE
--------------	--------------------

**AREA DESTINATA ALLA BALNEAZIONE**

ATTIVITA':

**SUPERFICI IMPERMEABILI**

PAVIMENTATA MQ: 0	PAVIMENTAZIONE:
-------------------	-----------------

**SUPERFICI PERMEABILI**

PAVIMENTATA MQ: 0	PAVIMENTAZIONE:
-------------------	-----------------

N\_OMBRELLONI: 0

STATO: LARGHEZZA: 0 LUNGHEZZA: 0

**FOTO AREA DESTINATA ALLA BALNEAZIONE**



<b>DATI PIANO ARENILE 1996</b>	<b>ESISTENTE DA PROGETTO UNITARIO:</b>	<b>DATI ULTIMA CONCESSIONE EDILIZIA:</b>	<b>INTERVENTO CON PROGETTO UNITARIO:</b>
ESISTENTE:	STRUTTURE FISSE:	STRUTTURE FISSE:	7
INTERVENTO DIRETTO:	PAVIMENTAZIONI FISSE:	PAVIMENTAZIONI FISSE:	0
PROGETTO UNITARIO:	TOT. SUP. COPERTA:	TOT. SUP. COPERTA:	7



DATA
18/03/2004
RILEVATORI
GIUNCHI - MINGUZZI
AGGIORNAMENTO
<b>PAGINA 3</b>

CODICE STRUTTURA	05.153	
LOC	PUNTA MARINA	
VIA	VIALE C. COLOMBO	
CIVICO	0 PARTE	
<b>CATASTO TERRENI RAVENNA</b>		
SEZIONE	FOGLIO	MAPPALE
0		

**ELEMENTI COSTITUENTI L'INSIEME**

DENOMINAZIONE	036	DESTINAZIONE D'USO	CAPANNO
---------------	-----	--------------------	---------

<b>CORPO A</b>		COD. EDI	72340
DESTINAZIONE/USO:	MATERIALE :	LEGNO	
CAPANNO	TIPO COSTR:	PREFABBRICATA	
	COPERTURA:	UNA FALDA	
	INFISSI:	LEGNO	
	FINITURE:	FACCIA A VISTA	
SUP. COPERTA:	6,82	H:	2,4
		COLORE1:	VERDE 2
SUP. PORTIC.:	0	H:	2,4
		CONSERVAZIONE:	SUFFICIENTE
STRUTTURA PORTICO:	FISSA	MATERIALE:	LEGNO



<b>CORPO B</b>		COD. EDI	
DESTINAZIONE/USO:	MATERIALE :		
	TIPO COSTR:		
	COPERTURA:		
	INFISSI:		
	FINITURE:		
SUP. COPERTA:	0	H:	0
		COLORE1:	
SUP. PORTIC.:	0	H:	0
		CONSERVAZIONE:	
STRUTTURA PORTICO:		MATERIALE:	



<b>CORPO C</b>		COD. EDI	
DESTINAZIONE/USO:	MATERIALE :		
	TIPO COSTR:		
	COPERTURA:		
	INFISSI:		
	FINITURE:		
SUP. COPERTA:	0	H:	0
		COLORE1:	
SUP. PORTIC.:	0	H:	0
		CONSERVAZIONE:	
STRUTTURA PORTICO:		MATERIALE:	



<b>CORPO D</b>		COD. EDI	
DESTINAZIONE/USO:	MATERIALE :		
	TIPO COSTR:		
	COPERTURA:		
	INFISSI:		
	FINITURE:		
SUP. COPERTA:	0	H:	0
		COLORE1:	
SUP. PORTIC.:	0	H:	0
		CONSERVAZIONE:	
STRUTTURA PORTICO:		MATERIALE:	





DATA	 <b>COMUNE DI RAVENNA</b> AREA 6: PIANIFICAZIONE TERRITORIALE SERVIZIO PROGETTAZIONE URBANISTICA		CODICE STRUTTURA	05.154		
18/03/2004			LOC	PUNTA MARINA		
RILEVATORI	<b>CENSIMENTO STRUTTURE ARENILE</b>			VIA	VIALE C. COLOMBO	
GIUNCHI - MINGUZZI				CIVICO	0	PARTE
AGGIORNAMENTO	Pagina 2			Pagina 3		
PAGINA 1				ZONA PIANO ARENILE 96:		
				<b>CATASTO TERRENI RAVENNA</b>		
				SEZIONE	FOGLIO	MAPPALE
				0		

## ELEMENTI COSTITUENTI L'INSIEME

DENOMINAZIONE	025	DESTINAZIONE D'USO	CAPANNO
---------------	-----	--------------------	---------

VINCOLI AMBIENTALI	DINAMICA COSTA	EROSIONE	TRATTO:
--------------------	----------------	----------	---------

<input checked="" type="checkbox"/> PAESISTICO LR 31/2000 -L.R. 27/88 -L.R. 1497/39 -L.R. 1039/39 -L.R. 431/85	<input type="checkbox"/> RNS <input checked="" type="checkbox"/> IDROGEOLOGICO <input checked="" type="checkbox"/> SIC <input type="checkbox"/> ZPS	<b>CONNESSIONE RETI</b> CICLABILE >300ML AUTOBUS <300ML PARCHEGGI <300ML AUTOSTRADA >10KM STATALE >1KM PROVINCIALE >1KM		
--	--	---	--	--

NOTE ZONA	
-----------	--

PRESENZA DI FILTRI E DIMENSIONAMENTO	ACCESSIBILITA'	MATERIALE RECINZ.
--------------------------------------	----------------	-------------------

PINETA ALTEZZA 0 LARGHEZZA 60,44	PINETA DUNA RECINZ.	RETE METALLICA
DUNA ALTEZZA 0 LARGHEZZA 30,1	<b>AREA RETROSTANTE</b>	STATO:
RECINZIONE ALTEZZA 1,2 LARGHEZZA 0	EDIFICATO	SUFFICIENTE

ACCESSIBILITA' SPIAGGIA
-------------------------

MODALITA'	NUMERO	PAVIMENTAZIONE	ACCESSI	CONCESSIONE
CARRABILE	0		TIPOLOGIA NON ESCLUSIVO	CONC.
PEDONALE	1	STERRATO	PROPIETA' DEM. FORESTALE	

PROTEZIONE DELLA COSTA
------------------------

<input type="checkbox"/> DIFESE A MARE PARALLELE	DIST. COSTA	INTERASSE	MATERIALE	TIPO
<input type="checkbox"/> DIFESE A MARE RADENTI	LUNGHEZZA 0	MATERIALE	0	TIPO 0
<input checked="" type="checkbox"/> DIFESE A PENNELLO	LUNGHEZZA 63	INTERASSE 356,89	MATERIALE MASSI IN PIETRA	TIPO EMERSE

AREA DI PERTINENZA
--------------------

PROPIETA'	N° CONCES.	INIZIO	SCADENZA
CONCESSIONARIO	P.I.		
GESTORE			
SUPERFICIE MQ.	DIMENSI	DISTANZA ALTRE CONCESSIONI	
	FRONTE	PROFONDITA'	NORD SUD

PROGETTO UNITARIO:	DELIBERA 38074/707	DEL 08/08/2002	COMMIT:	CSB COOP. STABILIMENTI CBR COOP BAGNINI
OGGETTO	RAZIONALIZZAZIONE ARENILE PUNTA MARINA NORD			

TITOLI EDILIZI RILASCIATI	NOTE AREA DI PERTINENZA
---------------------------	-------------------------

--	--

DATA
18/03/2004
RILEVATORI
GIUNCHI - MINGUZZI
AGGIORNAMENTO
<b>PAGINA 2</b>


**COMUNE DI RAVENNA**  
 AREA 6: PIANIFICAZIONE TERRITORIALE  
 SERVIZIO PROGETTAZIONE URBANISTICA

**CENSIMENTO STRUTTURE ARENILE**

CODICE STRUTTURA	05.154		
LOC	PUNTA MARINA		
VIA	VIALE C. COLOMBO		
CIVICO	0	PARTE	X
<b>CATASTO TERRENI RAVENNA</b>			
SEZIONE	FOGLIO	MAPPALE	
0			

**ELEMENTI COSTITUENTI L'INSIEME**

DENOMINAZIONE	025	DESTINAZIONE D'USO	CAPANNO
---------------	-----	--------------------	---------

**SCHEMA STATO CONCESSIONATO**

**SCHEMA STATO RILEVATO**

**AREA DI SUPPORTO ALLA BALNEAZIONE**

DESTINAZIONE D'USO	ACCESSIBILITA'
PARCHEGGIO MQ: <input type="text" value="0"/>	<input type="checkbox"/> PRESENZA DI BARRIERE ARCHITETTONICHE
VERDE MQ: <input type="text" value="0"/>	<input type="checkbox"/> PRESENZA DI DUNA IN AREA CONCESSIONATA
ATTREZ. SPORT. MQ: <input type="text" value="0"/>	DIST. DUNA EDIF. <input type="text" value="0"/> SCHEDA: <input type="text" value="05.831"/>
SUP TEMPORANEE: <input type="text" value="0,00"/>	RECINZIONE AREA: <input type="text"/>

**FOTO AREA A SUPPORTO DELLA BALNEAZIONE**



**SUPERFICI IMPERMEABILI**

PAVIMENTATA MQ: <input type="text" value="0"/>	PAVIMENTAZIONE: <input type="text"/>
--	--------------------------------------

**SUPERFICI PERMEABILI**

PAVIMENTATA MQ: <input type="text" value="0"/>	PAVIMENTAZIONE: <input type="text"/>
--	--------------------------------------

N. CABINE: <input type="text" value="0"/>	STATO: <input type="text" value="SUFFICIENTE"/>
---	---

**AREA DESTINATA ALLA BALNEAZIONE**

ATTIVITA': <input type="text"/>	
<b>SUPERFICI IMPERMEABILI</b>	
PAVIMENTATA MQ: <input type="text" value="0"/>	PAVIMENTAZIONE: <input type="text"/>
<b>SUPERFICI PERMEABILI</b>	
PAVIMENTATA MQ: <input type="text" value="0"/>	PAVIMENTAZIONE: <input type="text"/>
N_OMBRELLONI: <input type="text" value="0"/>	ATTERRAGGIO NATANTI:
STATO: <input type="text"/>	LARGHEZZA: <input type="text" value="0"/> LUNGHEZZA: <input type="text" value="0"/>

**FOTO AREA DESTINATA ALLA BALNEAZIONE**



<b>DATI PIANO ARENILE 1996</b>	<b>ESISTENTE DA PROGETTO UNITARIO:</b>	<b>DATI ULTIMA CONCESSIONE EDILIZIA:</b>	<b>INTERVENTO CON PROGETTO UNITARIO:</b>
ESISTENTE: <input type="text"/>	STRUTTURE FISSE: <input type="text"/>	STRUTTURE FISSE: <input type="text" value="5,25"/>	<input type="text"/>
INTERVENTO DIRETTO: <input type="text"/>	PAVIMENTAZIONI FISSE: <input type="text"/>	PAVIMENTAZIONI FISSE: <input type="text" value="0"/>	
PROGETTO UNITARIO: <input type="text"/>	TOT. SUP. COPERTA: <input type="text"/>	TOT. SUP. COPERTA: <input type="text" value="5,25"/>	



DATA
18/03/2004
RILEVATORI
GIUNCHI - MINGUZZI
AGGIORNAMENTO
<b>PAGINA 3</b>


**COMUNE DI RAVENNA**  
 AREA 6: PIANIFICAZIONE TERRITORIALE E  
 SERVIZIO PROGETTAZIONE URBANISTICA

**CENSIMENTO STRUTTURE ARENILE**

CODICE STRUTTURA	05.154	
LOC	PUNTA MARINA	
VIA	VIALE C. COLOMBO	
CIVICO	0 PARTE	X

<b>CATASTO TERRENI RAVENNA</b>		
SEZIONE	FOGLIO	MAPPALE
0		

**ELEMENTI COSTITUENTI L'INSIEME**

DENOMINAZIONE	025	DESTINAZIONE D'USO	CAPANNO
---------------	-----	--------------------	---------

<b>CORPO A</b>		COD. EDI	72341
DESTINAZIONE/USO:	MATERIALE :	LEGNO	
CAPANNO	TIPO COSTR:	PREFABBRICATA	
	COPERTURA:	UNA FALDA	
	INFISSI:	LEGNO	
	FINITURE:	FACCIA A VISTA	
SUP. COPERTA:	5,25	H:	2,4
		COLORE1:	VERDE 2
SUP. PORTIC.:	0	H:	0
		CONSERVAZIONE:	SUFFICIENTE
STRUTTURA PORTICO:		MATERIALE:	



<b>CORPO B</b>		COD. EDI	
DESTINAZIONE/USO:	MATERIALE :		
	TIPO COSTR:		
	COPERTURA:		
	INFISSI:		
	FINITURE:		
SUP. COPERTA:	0	H:	0
		COLORE1:	2
SUP. PORTIC.:	0	H:	0
		CONSERVAZIONE:	
STRUTTURA PORTICO:		MATERIALE:	




<b>CORPO C</b>		COD. EDI	
DESTINAZIONE/USO:	MATERIALE :		
	TIPO COSTR:		
	COPERTURA:		
	INFISSI:		
	FINITURE:		
SUP. COPERTA:	0	H:	0
		COLORE1:	2
SUP. PORTIC.:	0	H:	0
		CONSERVAZIONE:	
STRUTTURA PORTICO:		MATERIALE:	



<b>CORPO D</b>		COD. EDI	
DESTINAZIONE/USO:	MATERIALE :		
	TIPO COSTR:		
	COPERTURA:		
	INFISSI:		
	FINITURE:		
SUP. COPERTA:	0	H:	0
		COLORE1:	2
SUP. PORTIC.:	0	H:	0
		CONSERVAZIONE:	
STRUTTURA PORTICO:		MATERIALE:	



DATA	 <b>COMUNE DI RAVENNA</b> AREA 6: PIANIFICAZIONE TERRITORIALE SERVIZIO PROGETTAZIONE URBANISTICA		CODICE STRUTTURA	05.155	
18/03/2004			LOC	PUNTA MARINA	
RILEVATORI	<b>CENSIMENTO STRUTTURE ARENILE</b>			VIA	VIALE C. COLOMBO
GIUNCHI - MINGUZZI				CIVICO	0 PARTE
AGGIORNAMENTO	Pagina 2			ZONA PIANO ARENILE 96:	
	Pagina 3			<b>CATASTO TERRENI RAVENNA</b>	
<b>PAGINA 1</b>			SEZIONE	FOGLIO	MAPPALE
			0		

## ELEMENTI COSTITUENTI L'INSIEME

DENOMINAZIONE	041	DESTINAZIONE D'USO	CAPANNO
---------------	-----	--------------------	---------

## VINCOLI AMBIENTALI

- |   |   |
|---|---|
| <input checked="" type="checkbox"/> PAESISTICO LR 31/2000 | <input type="checkbox"/> RNS                      |
| -L.R. 27/88   | <input checked="" type="checkbox"/> IDROGEOLOGICO |
| -L.R. 1497/39   | <input checked="" type="checkbox"/> SIC           |
| -L.R. 1039/39   | <input type="checkbox"/> ZPS                      |
| -L.R. 431/85  |   |

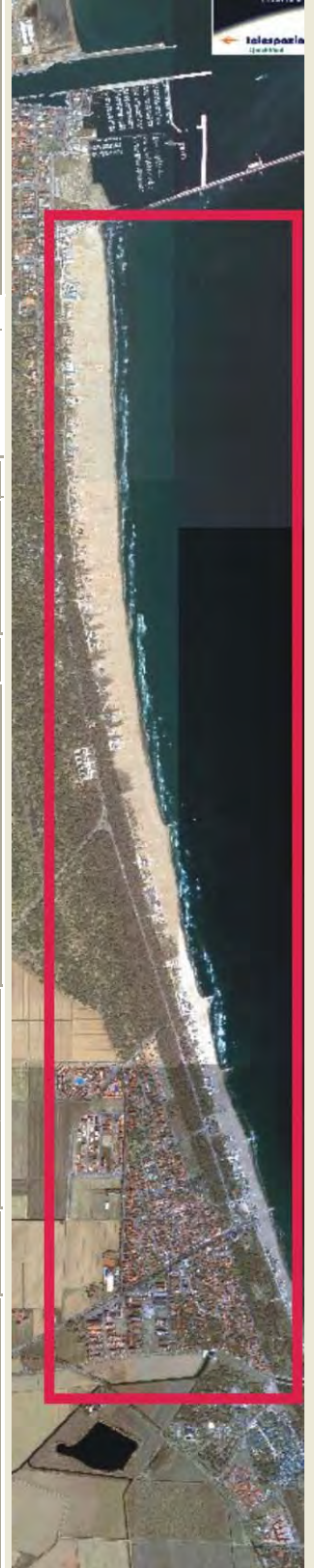
## DINAMICA COSTA

- |                         |        |
|-------------------------|--------|
| <b>CONNESSIONE RETI</b> |        |
| CICLABILE               | >300ML |
| AUTOBUS                 | <300ML |
| PARCHEGGI               | <300ML |
| AUTOSTRADA              | >10KM  |
| STATALE                 | >1KM   |
| PROVINCIALE             | >1KM   |

## EROSIONE



## TRATTO:



## NOTE ZONA

## PRESENZA DI FILTRI E DIMENSIONAMENTO

PINETA	ALTEZZA	0	LARGHEZZA	0	DUNA RECINZIONE	RETE METALLICA
DUNA	ALTEZZA	0	LARGHEZZA	63,08	AREA RETROSTANTE	STATO:
RECINZIONE	ALTEZZA	1,2	LARGHEZZA	0	EDIFICATO	SUFFICIENTE

## ACCESSIBILITA' SPIAGGIA

MODALITA'	NUMERO	PAVIMENTAZIONE	ACCESSI	CONCESSIONE
CARRABILE	0		TIPOLOGIA NON ESCLUSIVO	CONC.
PEDONALE	1	STERRATO	PROPIETA' DEM. FORESTALE	

## PROTEZIONE DELLA COSTA

- |   |                 |           |        |
|---|-----------------|-----------|--------|
| <input type="checkbox"/> DIFESE A MARE PARALLELE      |                 |           |        |
| DIST. COSTA   | INTERASSE       | MATERIALE | TIPO   |
| <input type="checkbox"/> DIFESE A MARE RADENTI        |                 |           |        |
| LUNGHEZZA   | 0               | MATERIALE | 0 TIPO |
| <input checked="" type="checkbox"/> DIFESE A PENNELLO |                 |           |        |
| LUNGHEZZA   | 63              | INTERASSE | 356,89 |
| MATERIALE   | MASSI IN PIETRA | TIPO      | EMERSE |

## AREA DI PERTINENZA

PROPIETA'	N° CONCES.	INIZIO	SCADENZA
CONCESSIONARIO	P.I.		
GESTORE			
SUPERFICIE MQ.	DIMENSI	DISTANZA ALTRE CONCESSIONI	
	FRONTE	PROFONDITA'	NORD SUD


PROGETTO UNITARIO:	DELIBERA	38074/707	DEL	08/08/2002	COMMIT:	CSB COOP. STABILIMENTI CBR COOP BAGNINI
OGGETTO	RAZIONALIZZAZIONE ARENILE PUNTA MARINA NORD					

## TITOLI EDILIZI RILASCIATI

## NOTE AREA DI PERTINENZA

--	--

DATA
18/03/2004
RILEVATORI
GIUNCHI - MINGUZZI
AGGIORNAMENTO
<b>PAGINA 2</b>

 <b>COMUNE DI RAVENNA</b> AREA 6: PIANIFICAZIONE TERRITORIALE SERVIZIO PROGETTAZIONE URBANISTICA	<b>CENSIMENTO STRUTTURE ARENILE</b>	
	<input type="button" value="Pagina 1"/>	<input type="button" value="Pagina 3"/>

CODICE STRUTTURA	05.155	
LOC	PUNTA MARINA	
VIA	VIALE C. COLOMBO	
CIVICO	0 PARTE	
<b>CATASTO TERRENI RAVENNA</b>		
SEZIONE	FOGLIO	MAPPALE
0		

**ELEMENTI COSTITUENTI L'INSIEME**

DENOMINAZIONE	041	DESTINAZIONE D'USO	CAPANNO
---------------	-----	--------------------	---------

**SCHEMA STATO CONCESSIONATO**

**SCHEMA STATO RILEVATO**

**AREA DI SUPPORTO ALLA BALNEAZIONE**

DESTINAZIONE D'USO	ACCESSIBILITA'
PARCHEGGIO MQ: <input type="text" value="0"/>	<input type="checkbox"/> PRESENZA DI BARRIERE ARCHITETTONICHE
VERDE MQ: <input type="text" value="0"/>	<input type="checkbox"/> PRESENZA DI DUNA IN AREA CONCESSIONATA
ATTREZ. SPORT. MQ: <input type="text" value="0"/>	DIST. DUNA EDIF. <input type="text" value="&gt;5&lt;10"/> SCHEDA: <input type="text" value="05.832"/>
SUP TEMPORANEE: <input type="text" value="0,00"/>	RECINZIONE AREA: <input type="text"/>

**FOTO AREA A SUPPORTO DELLA BALNEAZIONE**



**SUPERFICI IMPERMEABILI**

PAVIMENTATA MQ: <input type="text" value="0"/>	PAVIMENTAZIONE: <input type="text"/>
--	--------------------------------------

**SUPERFICI PERMEABILI**

PAVIMENTATA MQ: <input type="text" value="0"/>	PAVIMENTAZIONE: <input type="text"/>
--	--------------------------------------

N. CABINE: <input type="text" value="0"/>	STATO: <input type="text" value="SUFFICIENTE"/>
---	---

**AREA DESTINATA ALLA BALNEAZIONE**

ATTIVITA':

**SUPERFICI IMPERMEABILI**

PAVIMENTATA MQ: <input type="text" value="0"/>	PAVIMENTAZIONE: <input type="text"/>
--	--------------------------------------

**SUPERFICI PERMEABILI**

PAVIMENTATA MQ: <input type="text" value="0"/>	PAVIMENTAZIONE: <input type="text"/>
--	--------------------------------------

N\_OMBRELLONI:  ATTERRAGGIO NATANTI:

STATO:  LARGHEZZA:  LUNGHEZZA:

**FOTO AREA DESTINATA ALLA BALNEAZIONE**



<b>DATI PIANO ARENILE 1996</b>	<b>ESISTENTE DA PROGETTO UNITARIO:</b>	<b>DATI ULTIMA CONCESSIONE EDILIZIA:</b>	<b>INTERVENTO CON PROGETTO UNITARIO:</b>
ESISTENTE: <input type="text"/>	STRUTTURE FISSE: <input type="text"/>	STRUTTURE FISSE: <input type="text" value="9"/>	<input type="text"/>
INTERVENTO DIRETTO: <input type="text"/>	PAVIMENTAZIONI FISSE: <input type="text"/>	PAVIMENTAZIONI FISSE: <input type="text" value="0"/>	
PROGETTO UNITARIO: <input type="text"/>	TOT. SUP. COPERTA: <input type="text"/>	TOT. SUP. COPERTA: <input type="text" value="9"/>	



DATA
18/03/2004
RILEVATORI
GIUNCHI - MINGUZZI
AGGIORNAMENTO
<b>PAGINA 3</b>

**COMUNE DI RAVENNA**  
 AREA 6: PIANIFICAZIONE TERRITORIALE E  
 SERVIZIO PROGETTAZIONE URBANISTICA

**CENSIMENTO STRUTTURE ARENILE**

CODICE STRUTTURA	05.155	
LOC	PUNTA MARINA	
VIA	VIALE C. COLOMBO	
CIVICO	0 PARTE	
<b>CATASTO TERRENI RAVENNA</b>		
SEZIONE	FOGLIO	MAPPALE
0		

**ELEMENTI COSTITUENTI L'INSIEME**

DENOMINAZIONE	041	DESTINAZIONE D'USO	CAPANNO
---------------	-----	--------------------	---------

<b>CORPO A</b>		COD. EDI	72536
DESTINAZIONE/USO:	MATERIALE :	LEGNO	
CAPANNO	TIPO COSTR:	PREFABBRICATA	
	COPERTURA:	UNA FALDA	
	INFISSI:	LEGNO	
	FINITURE:	FACCIA A VISTA	
SUP. COPERTA:	8,61 H:	2,4	COLORE1: VERDE 2
SUP. PORTIC.:	0 H:	0	CONSERVAZIONE: INSUFFICIENTE
STRUTTURA PORTICO:		MATERIALE:	



<b>CORPO B</b>		COD. EDI	
DESTINAZIONE/USO:	MATERIALE :		
	TIPO COSTR:		
	COPERTURA:		
	INFISSI:		
	FINITURE:		
SUP. COPERTA:	0 H:	0	COLORE1: 2
SUP. PORTIC.:	0 H:	0	CONSERVAZIONE:
STRUTTURA PORTICO:		MATERIALE:	




<b>CORPO C</b>		COD. EDI	
DESTINAZIONE/USO:	MATERIALE :		
	TIPO COSTR:		
	COPERTURA:		
	INFISSI:		
	FINITURE:		
SUP. COPERTA:	0 H:	0	COLORE1: 2
SUP. PORTIC.:	0 H:	0	CONSERVAZIONE:
STRUTTURA PORTICO:		MATERIALE:	



<b>CORPO D</b>		COD. EDI	
DESTINAZIONE/USO:	MATERIALE :		
	TIPO COSTR:		
	COPERTURA:		
	INFISSI:		
	FINITURE:		
SUP. COPERTA:	0 H:	0	COLORE1: 2
SUP. PORTIC.:	0 H:	0	CONSERVAZIONE:
STRUTTURA PORTICO:		MATERIALE:	



DATA	 <b>COMUNE DI RAVENNA</b> AREA 6: PIANIFICAZIONE TERRITORIALE SERVIZIO PROGETTAZIONE URBANISTICA		CODICE STRUTTURA	05.157	
18/03/2004			LOC	PUNTA MARINA	
RILEVATORI	<b>CENSIMENTO STRUTTURE ARENILE</b>			VIA	VIALE C. COLOMBO
GIUNCHI - MINGUZZI				CIVICO	0 PARTE
AGGIORNAMENTO	Pagina 2			ZONA PIANO ARENILE 96:	
	Pagina 3			<b>CATASTO TERRENI RAVENNA</b>	
<b>PAGINA 1</b>			SEZIONE	FOGLIO	MAPPALE
			0		

## ELEMENTI COSTITUENTI L'INSIEME

DENOMINAZIONE	030	DESTINAZIONE D'USO	CAPANNO
---------------	-----	--------------------	---------

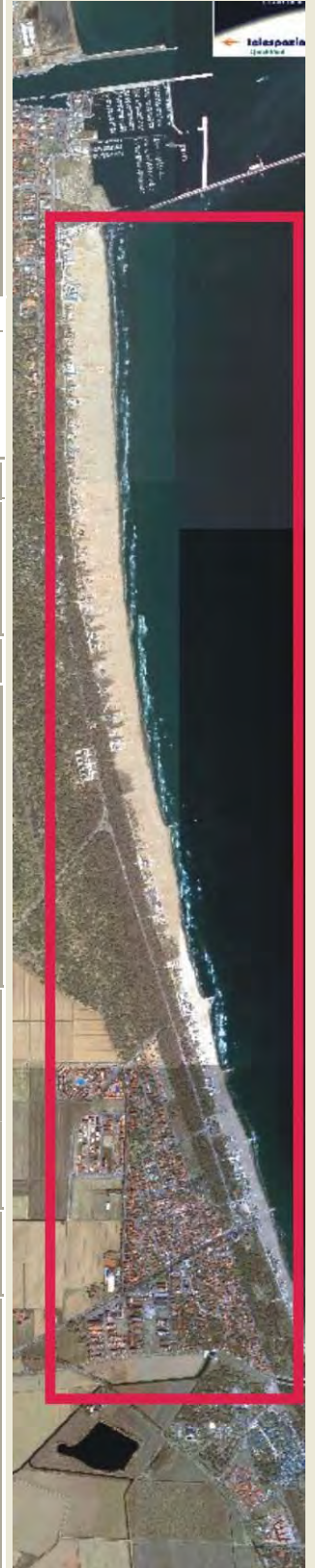
<b>VINCOLI AMBIENTALI</b>	<b>DINAMICA COSTA</b>	EROSIONE	TRATTO:
---------------------------	-----------------------	----------	---------

<input checked="" type="checkbox"/> PAESISTICO LR 31/2000	<input type="checkbox"/> RNS
-L.R. 27/88	<input checked="" type="checkbox"/> IDROGEOLOGICO
-L.R. 1497/39	<input type="checkbox"/> SIC
-L.R. 1039/39	<input type="checkbox"/> ZPS
-L.R. 431/85	

<b>CONNESSIONE RETI</b>	
CICLABILE	>300ML
AUTOBUS	<300ML
PARCHEGGI	<300ML
AUTOSTRADA	>10KM
STATALE	>1KM
PROVINCIALE	>1KM



TRATTO:
---------



NOTE ZONA
-----------

## PRESENZA DI FILTRI E DIMENSIONAMENTO

PINETA	ALTEZZA	0	LARGHEZZA	46,28
DUNA	ALTEZZA	0	LARGHEZZA	0
RECINZIONE	ALTEZZA	1,2	LARGHEZZA	0

<b>ACCESSIBILITA'</b>	
PINETA RECINZIONE	RETE METALLICA
<b>AREA RETROSTANTE</b>	STATO:
EDIFICATO	SUFFICIENTE

<b>MATERIALE RECINZ.</b>	
RETE METALLICA	
STATO:	SUFFICIENTE

## ACCESSIBILITA' SPIAGGIA

<b>MODALITA'</b>	<b>NUMERO</b>	<b>PAVIMENTAZIONE</b>	<b>ACCESSI</b>	<b>CONCESSIONE</b>
CARRABILE	1	STERRATO	TIPOLOGIA	NON ESCLUSIVO CONC.
PEDONALE	0		PROPIETA'	DEM. FORESTALE

## PROTEZIONE DELLA COSTA

<input checked="" type="checkbox"/> DIFESE A MARE PARALLELE							
DIST. COSTA	262,54	INTERASSE		MATERIALE	MASSI IN PIETRA	TIPO	SOFFOLTE
<input type="checkbox"/> DIFESE A MARE RADENTI							
LUNGHEZZA	0	MATERIALE	0	TIPO	0		
<input checked="" type="checkbox"/> DIFESE A PENNELLO							
LUNGHEZZA	281,65	INTERASSE	348,35	MATERIALE	MASSI IN PIETRA	TIPO	SOFFOLTE

## AREA DI PERTINENZA

PROPIETA'		N° CONCES.		INIZIO		SCADENZA	
CONCESSIONARIO						P.I.	
GESTORE							
<b>SUPERFICIE MQ.</b>	<b>DIMENSI</b>	<b>DISTANZA ALTRE CONCESSIONI</b>					
	FRONTE		PROFONDITA'		NORD	SUD	


<b>PROGETTO UNITARIO:</b>	DELIBERA	38074/707	DEL	08/08/2002	COMMIT:	CSB COOP. STABILIMENTI CBR COOP BAGNINI
<b>OGGETTO</b>	RAZIONALIZZAZIONE ARENILE PUNTA MARINA NORD					

## TITOLI EDILIZI RILASCIATI

## NOTE AREA DI PERTINENZA

--	--

DATA
18/03/2004
RILEVATORI
GIUNCHI - MINGUZZI
AGGIORNAMENTO
<b>PAGINA 2</b>



# COMUNE DI RAVENNA

AREA 6: PIANIFICAZIONE TERRITORIALE  
SERVIZIO PROGETTAZIONE URBANISTICA

## CENSIMENTO STRUTTURE ARENILE

Pagina 1
Pagina 3

CODICE STRUTTURA	05.157	
LOC	PUNTA MARINA	
VIA	VIALE C. COLOMBO	
CIVICO	0 PARTE	
<b>CATASTO TERRENI RAVENNA</b>		
SEZIONE	FOGLIO	MAPPALE
0		

**ELEMENTI COSTITUENTI L'INSIEME**

DENOMINAZIONE	030	DESTINAZIONE D'USO	CAPANNO
---------------	-----	--------------------	---------

**SCHEMA STATO CONCESSIONATO**

**SCHEMA STATO RILEVATO**

**AREA DI SUPPORTO ALLA BALNEAZIONE**

DESTINAZIONE D'USO	ACCESSIBILITA'
PARCHEGGIO MQ: 0	<input type="checkbox"/> PRESENZA DI BARRIERE ARCHITETTONICHE
VERDE MQ: 0	<input type="checkbox"/> PRESENZA DI DUNA IN AREA CONCESSIONATA
ATTREZ. SPORT. MQ: 0	DIST. DUNA EDIF. / SCHEDA: /
SUP TEMPORANEE: 0,00	RECINZIONE AREA:

**FOTO AREA A SUPPORTO DELLA BALNEAZIONE**



**SUPERFICI IMPERMEABILI**

PAVIMENTATA MQ: 0	PAVIMENTAZIONE:
-------------------	-----------------

**SUPERFICI PERMEABILI**

PAVIMENTATA MQ: 0	PAVIMENTAZIONE:
-------------------	-----------------

N. CABINE: 0	STATO: SUFFICIENTE
--------------	--------------------

**AREA DESTINATA ALLA BALNEAZIONE**

ATTIVITA':

**SUPERFICI IMPERMEABILI**

PAVIMENTATA MQ: 0	PAVIMENTAZIONE:
-------------------	-----------------

**SUPERFICI PERMEABILI**

PAVIMENTATA MQ: 0	PAVIMENTAZIONE:
-------------------	-----------------

N\_OMBRELLONI: 0

STATO: LARGHEZZA: 0 LUNGHEZZA: 0


**FOTO AREA DESTINATA ALLA BALNEAZIONE**



<b>DATI PIANO ARENILE 1996</b>	<b>ESISTENTE DA PROGETTO UNITARIO:</b>	<b>DATI ULTIMA CONCESSIONE EDILIZIA:</b>	<b>INTERVENTO CON PROGETTO UNITARIO:</b>
ESISTENTE:	STRUTTURE FISSE:	STRUTTURE FISSE: 7,12	
INTERVENTO DIRETTO:	PAVIMENTAZIONI FISSE:	PAVIMENTAZIONI FISSE: 0	
PROGETTO UNITARIO:	TOT. SUP. COPERTA:	TOT. SUP. COPERTA: 7,12	





DATA	 <b>COMUNE DI RAVENNA</b> AREA 6: PIANIFICAZIONE TERRITORIALE SERVIZIO PROGETTAZIONE URBANISTICA		CODICE STRUTTURA	05.158	
18/03/2004			LOC	PUNTA MARINA	
RILEVATORI	<b>CENSIMENTO STRUTTURE ARENILE</b>			VIA	VIALE C. COLOMBO
GIUNCHI - MINGUZZI				CIVICO	0 PARTE
AGGIORNAMENTO	Pagina 2			ZONA PIANO ARENILE 96:	
	Pagina 3			<b>CATASTO TERRENI RAVENNA</b>	
<b>PAGINA 1</b>			SEZIONE	FOGLIO	MAPPALE
			0		

## ELEMENTI COSTITUENTI L'INSIEME

DENOMINAZIONE	027	DESTINAZIONE D'USO	CAPANNO
---------------	-----	--------------------	---------

<b>VINCOLI AMBIENTALI</b>	<b>DINAMICA COSTA</b>	EROSIONE	TRATTO:
---------------------------	-----------------------	----------	---------

PAESISTICO LR 31/2000  
 -L.R. 27/88  
 -L.R. 1497/39  
 -L.R. 1039/39  
 -L.R. 431/85

RNS  
 IDROGEOLOGICO  
 SIC  
 ZPS

**CONNESSIONE RETI**

CICLABILE >300ML  
 AUTOBUS <300ML  
 PARCHEGGI <300ML  
 AUTOSTRADA >10KM  
 STATALE >1KM  
 PROVINCIALE >1KM



NOTE ZONA

## PRESENZA DI FILTRI E DIMENSIONAMENTO

PINETA	ALTEZZA	0	LARGHEZZA	46,28
DUNA	ALTEZZA	0	LARGHEZZA	0
RECINZIONE	ALTEZZA	1,2	LARGHEZZA	0

**ACCESSIBILITA'**

PINETA RECINZIONE  
**AREA RETROSTANTE**  
 EDIFICATO

**MATERIALE RECINZ.**

RETE METALLICA  
**STATO:**  
 SUFFICIENTE

## ACCESSIBILITA' SPIAGGIA

MODALITA'	NUMERO	PAVIMENTAZIONE	ACCESSI	CONCESSIONE
CARRABILE	1	STERRATO	TIPOLOGIA NON ESCLUSIVO	CONC.
PEDONALE	0		PROPIETA' DEM. FORESTALE	

## PROTEZIONE DELLA COSTA

DIFESE A MARE PARALLELE  
 DIST. COSTA 262,54 INTERASSE MATERIALE MASSI IN PIETRA TIPO SOFFOLTE

DIFESE A MARE RADENTI  
 LUNGHEZZA 0 MATERIALE 0 TIPO 0

DIFESE A PENNELLO  
 LUNGHEZZA 281,65 INTERASSE 348,35 MATERIALE MASSI IN PIETRA TIPO SOFFOLTE

## AREA DI PERTINENZA

PROPIETA' N° CONCES. INIZIO SCADENZA

CONCESSIONARIO P.I.

GESTORE

SUPERFICIE MQ. DIMENSI DISTANZA ALTRE CONCESSIONI

FRONTE PROFONDITA' NORD SUD

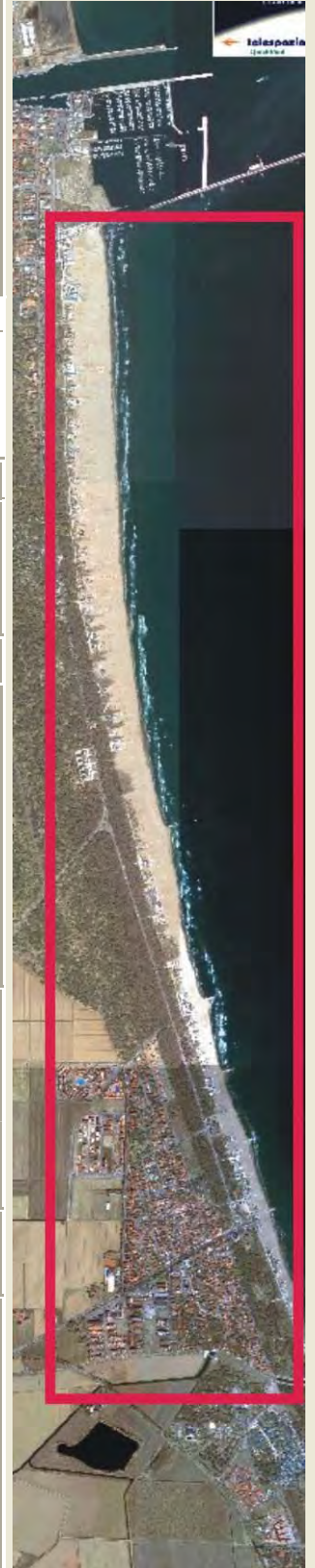
PROGETTO UNITARIO: DELIBERA 38074/707 DEL 08/08/2002 COMMIT: CSB COOP. STABILIMENTI CBR COOP BAGNINI

OGGETTO RAZIONALIZZAZIONE ARENILE PUNTA MARINA NORD


## TITOLI EDILIZI RILASCIATI

## NOTE AREA DI PERTINENZA

--	--



DATA
18/03/2004
RILEVATORI
GIUNCHI - MINGUZZI
AGGIORNAMENTO
<b>PAGINA 2</b>



# COMUNE DI RAVENNA

AREA 6: PIANIFICAZIONE TERRITORIALE  
SERVIZIO PROGETTAZIONE URBANISTICA

## CENSIMENTO STRUTTURE ARENILE

Pagina 1
Pagina 3

CODICE STRUTTURA	05.158	
LOC	PUNTA MARINA	
VIA	VIALE C. COLOMBO	
CIVICO	0 PARTE	
<b>CATASTO TERRENI RAVENNA</b>		
SEZIONE	FOGLIO	MAPPALE
0		

**ELEMENTI COSTITUENTI L'INSIEME**

DENOMINAZIONE	027	DESTINAZIONE D'USO	CAPANNO
---------------	-----	--------------------	---------

**SCHEMA STATO CONCESSIONATO**

**SCHEMA STATO RILEVATO**

**AREA DI SUPPORTO ALLA BALNEAZIONE**

DESTINAZIONE D'USO	ACCESSIBILITA'
PARCHEGGIO MQ: 0	<input type="checkbox"/> PRESENZA DI BARRIERE ARCHITETTONICHE
VERDE MQ: 0	<input type="checkbox"/> PRESENZA DI DUNA IN AREA CONCESSIONATA
ATTREZ. SPORT. MQ: 0	DIST. DUNA EDIF. / SCHEDA: /
SUP TEMPORANEE: 0,00	RECINZIONE AREA:

**FOTO AREA A SUPPORTO DELLA BALNEAZIONE**



N. CABINE: 0 STATO: SUFFICIENTE

**SUPERFICI IMPERMEABILI**

PAVIMENTATA MQ: 0 PAVIMENTAZIONE:

**SUPERFICI PERMEABILI**

PAVIMENTATA MQ: 0 PAVIMENTAZIONE:

**AREA DESTINATA ALLA BALNEAZIONE**

ATTIVITA':

**SUPERFICI IMPERMEABILI**

PAVIMENTATA MQ: 0 PAVIMENTAZIONE:

**SUPERFICI PERMEABILI**

PAVIMENTATA MQ: 0 PAVIMENTAZIONE:

N\_OMBRELLONI: 0 ATTERRAGGIO NATANTI:

STATO: LARGHEZZA: 0 LUNGHEZZA: 0

**FOTO AREA DESTINATA ALLA BALNEAZIONE**



DATI PIANO ARENILE 1996	ESISTENTE DA PROGETTO UNITARIO:	DATI ULTIMA CONCESSIONE EDILIZIA:	INTERVENTO CON PROGETTO UNITARIO:
ESISTENTE:	STRUTTURE FISSE:	STRUTTURE FISSE:	4,54
INTERVENTO DIRETTO:	PAVIMENTAZIONI FISSE:	PAVIMENTAZIONI FISSE:	0
PROGETTO UNITARIO:	TOT. SUP. COPERTA:	TOT. SUP. COPERTA:	4,54



DATA
18/03/2004
RILEVATORI
GIUNCHI - MINGUZZI
AGGIORNAMENTO
<b>PAGINA 3</b>

CODICE STRUTTURA	05.158	
LOC	PUNTA MARINA	
VIA	VIALE C. COLOMBO	
CIVICO	0 PARTE	
<b>CATASTO TERRENI RAVENNA</b>		
SEZIONE	FOGLIO	MAPPALE
0		

**CENSIMENTO STRUTTURE ARENILE**

**ELEMENTI COSTITUENTI L'INSIEME**

DENOMINAZIONE	027	DESTINAZIONE D'USO	CAPANNO
---------------	-----	--------------------	---------

<b>CORPO A</b>	COD. EDI	72348		
DESTINAZIONE/USO:	MATERIALE :	LEGNO		
CAPANNO	TIPO COSTR:	PREFABBRICATA		
	COPERTURA:	DUE FALDE		
	INFISSI:	LEGNO		
	FINITURE:	FACCIA A VISTA		
SUP. COPERTA:	4,32 H:	2,3 COLORE1:	VERDE	2
SUP. PORTIC.:	0 H:	0 CONSERVAZIONE:	SUFFICIENTE	
STRUTTURA PORTICO:		MATERIALE:		



<b>CORPO B</b>	COD. EDI			
DESTINAZIONE/USO:	MATERIALE :			
	TIPO COSTR:			
	COPERTURA:			
	INFISSI:			
	FINITURE:			
SUP. COPERTA:	0 H:	0 COLORE1:		2
SUP. PORTIC.:	0 H:	0 CONSERVAZIONE:		
STRUTTURA PORTICO:		MATERIALE:		



<b>CORPO C</b>	COD. EDI			
DESTINAZIONE/USO:	MATERIALE :			
	TIPO COSTR:			
	COPERTURA:			
	INFISSI:			
	FINITURE:			
SUP. COPERTA:	0 H:	0 COLORE1:		2
SUP. PORTIC.:	0 H:	0 CONSERVAZIONE:		
STRUTTURA PORTICO:		MATERIALE:		



<b>CORPO D</b>	COD. EDI			
DESTINAZIONE/USO:	MATERIALE :			
	TIPO COSTR:			
	COPERTURA:			
	INFISSI:			
	FINITURE:			
SUP. COPERTA:	0 H:	0 COLORE1:		2
SUP. PORTIC.:	0 H:	0 CONSERVAZIONE:		
STRUTTURA PORTICO:		MATERIALE:		



SUPERFICI TOTALI:	COPERTA:	4,54	PAVIM. IMPERM:	0	PAVIM. PERM:	0	STRUT TEMPORANEE:	0,00
-------------------	----------	------	----------------	---	--------------	---	-------------------	------

DATA	 <b>COMUNE DI RAVENNA</b> AREA 6: PIANIFICAZIONE TERRITORIALE SERVIZIO PROGETTAZIONE URBANISTICA		CODICE STRUTTURA	05.159
18/03/2004			LOC	PUNTA MARINA
RILEVATORI	<b>CENSIMENTO STRUTTURE ARENILE</b>		VIA	VIALE C. COLOMBO
GIUNCHI - MINGUZZI			CIVICO	0 PARTE X
AGGIORNAMENTO	Pagina 2		ZONA PIANO ARENILE 96:	
PAGINA 1	Pagina 3		<b>CATASTO TERRENI RAVENNA</b> SEZIONE FOGLIO MAPPALE 0	

## ELEMENTI COSTITUENTI L'INSIEME

DENOMINAZIONE	013	DESTINAZIONE D'USO	CAPANNO
---------------	-----	--------------------	---------

## VINCOLI AMBIENTALI

- PAESISTICO LR 31/2000
- L.R. 27/88
- L.R. 1497/39
- L.R. 1039/39
- L.R. 431/85
- RNS
- IDROGEOLOGICO
- SIC
- ZPS

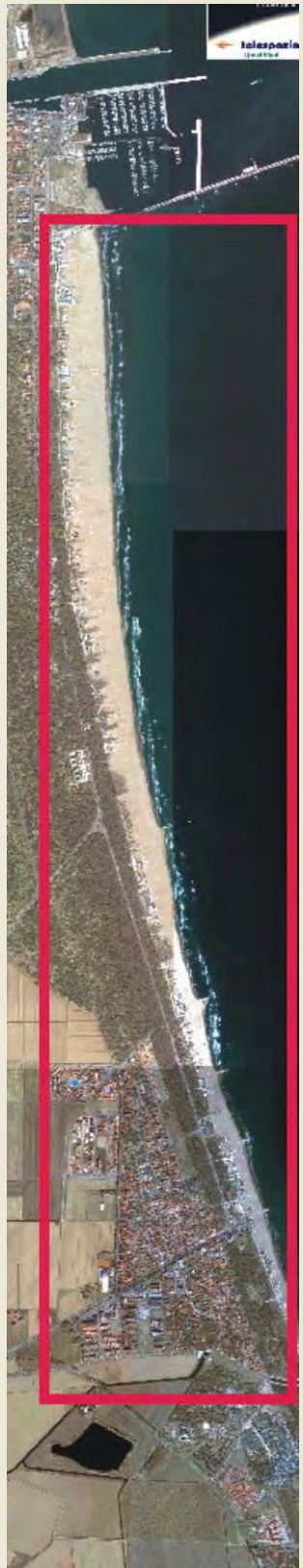
## DINAMICA COSTA

- CONNESSIONE RETI**
- CICLABILE >300ML
- AUTOBUS <300ML
- PARCHEGGI <300ML
- AUTOSTRADA >10KM
- STATALE >1KM
- PROVINCIALE >1KM

## EROSIONE



## TRATTO:



## NOTE ZONA

## PRESENZA DI FILTRI E DIMENSIONAMENTO

PINETA	ALTEZZA	0	LARGHEZZA	46,28	PINETA RECINZIONE	RETE METALLICA
DUNA	ALTEZZA	0	LARGHEZZA	0	AREA RETROSTANTE	STATO:
RECINZIONE	ALTEZZA	1,2	LARGHEZZA	0	EDIFICATO	SUFFICIENTE

## ACCESSIBILITA' SPIAGGIA

MODALITA'	NUMERO	PAVIMENTAZIONE	ACCESSI	CONCESSIONE
CARRABILE	1	STERRATO	TIPOLOGIA NON ESCLUSIVO	CONC.
PEDONALE	0		PROPIETA' DEM. FORESTALE	

## PROTEZIONE DELLA COSTA

- DIFESE A MARE PARALLELE
- DIST. COSTA 262,54 INTERASSE MATERIALE MASSI IN PIETRA TIPO SOFFOLTE
- DIFESE A MARE RADENTI
- LUNGHEZZA 0 MATERIALE 0 TIPO 0
- DIFESE A PENNELLO
- LUNGHEZZA 281,65 INTERASSE 348,35 MATERIALE MASSI IN PIETRA TIPO SOFFOLTE

## AREA DI PERTINENZA

PROPIETA'	N° CONCES.	INIZIO	SCADENZA
CONCESSIONARIO	P.I.		
GESTORE			
SUPERFICIE MQ.	DIMENSI	DISTANZA ALTRE CONCESSIONI	
FRONTE	PROFONDITA'	NORD	SUD

PROGETTO UNITARIO: DELIBERA 38074/707 DEL 08/08/2002 COMMIT: CSB COOP. STABILIMENTI CBR COOP BAGNINI

OGGETTO RAZIONALIZZAZIONE ARENILE PUNTA MARINA NORD

## TITOLI EDILIZI RILASCIATI

## NOTE AREA DI PERTINENZA

--	--

DATA
18/03/2004
RILEVATORI
GIUNCHI - MINGUZZI
AGGIORNAMENTO
<b>PAGINA 2</b>

CODICE STRUTTURA	05.159		
LOC	PUNTA MARINA		
VIA	VIALE C. COLOMBO		
CIVICO	0	PARTE	X

**CENSIMENTO STRUTTURE ARENILE**

<b>CATASTO TERRENI RAVENNA</b>		
SEZIONE	FOGLIO	MAPPALE
0		

**ELEMENTI COSTITUENTI L'INSIEME**

DENOMINAZIONE	013	DESTINAZIONE D'USO	CAPANNO
---------------	-----	--------------------	---------

**SCHEMA STATO CONCESSIONATO**

**SCHEMA STATO RILEVATO**

--

--

**AREA DI SUPPORTO ALLA BALNEAZIONE**

DESTINAZIONE D'USO	ACCESSIBILITA'
PARCHEGGIO MQ: 0	<input type="checkbox"/> PRESENZA DI BARRIERE ARCHITETTONICHE
VERDE MQ: 0	<input type="checkbox"/> PRESENZA DI DUNA IN AREA CONCESSIONATA
ATTREZ. SPORT. MQ: 0	DIST. DUNA EDIF. / SCHEDA: /
SUP TEMPORANEE: 0,00	RECINZIONE AREA:

**FOTO AREA A SUPPORTO DELLA BALNEAZIONE**



**SUPERFICI IMPERMEABILI**

PAVIMENTATA MQ: 0	PAVIMENTAZIONE:
-------------------	-----------------

**SUPERFICI PERMEABILI**

PAVIMENTATA MQ: 0	PAVIMENTAZIONE:
-------------------	-----------------

N. CABINE: 0	STATO: SUFFICIENTE
--------------	--------------------

**AREA DESTINATA ALLA BALNEAZIONE**

ATTIVITA':

**FOTO AREA DESTINATA ALLA BALNEAZIONE**



**SUPERFICI IMPERMEABILI**

PAVIMENTATA MQ: 0	PAVIMENTAZIONE:
-------------------	-----------------

**SUPERFICI PERMEABILI**

PAVIMENTATA MQ: 0	PAVIMENTAZIONE:
-------------------	-----------------

N_ OMBRELLONI: 0	ATTERRAGGIO NATANTI:	
STATO:	LARGHEZZA: 0	LUNGHEZZA: 0

<b>DATI PIANO ARENILE 1996</b>	<b>ESISTENTE DA PROGETTO UNITARIO:</b>	<b>DATI ULTIMA CONCESSIONE EDILIZIA:</b>	<b>INTERVENTO CON PROGETTO UNITARIO:</b>
ESISTENTE:	STRUTTURE FISSE:	STRUTTURE FISSE:	4
INTERVENTO DIRETTO:	PAVIMENTAZIONI FISSE:	PAVIMENTAZIONI FISSE:	0
PROGETTO UNITARIO:	TOT. SUP. COPERTA:	TOT. SUP. COPERTA:	4



DATA
18/03/2004
RILEVATORI
GIUNCHI - MINGUZZI
AGGIORNAMENTO
<b>PAGINA 3</b>


**COMUNE DI RAVENNA**  
 AREA 6: PIANIFICAZIONE TERRITORIALE E  
 SERVIZIO PROGETTAZIONE URBANISTICA

**CENSIMENTO STRUTTURE ARENILE**

CODICE STRUTTURA	05.159		
LOC	PUNTA MARINA		
VIA	VIALE C. COLOMBO		
CIVICO	0	PARTE	X

<b>CATASTO TERRENI RAVENNA</b>		
SEZIONE	FOGLIO	MAPPALE
0		

**ELEMENTI COSTITUENTI L'INSIEME**

DENOMINAZIONE	013	DESTINAZIONE D'USO	CAPANNO
---------------	-----	--------------------	---------

<b>CORPO A</b>		<b>COD. EDI</b>	72442
DESTINAZIONE/USO:	MATERIALE :	LEGNO	
CAPANNO	TIPO COSTR:	PREFABBRICATA	
	COPERTURA:	UNA FALDA	
	INFISSI:	LEGNO	
	FINITURE:	FACCIA A VISTA	
SUP. COPERTA:	4	H:	2,4
		COLORE1:	VERDE 2
SUP. PORTIC.:	0	H:	0
		CONSERVAZIONE:	SUFFICIENTE
STRUTTURA PORTICO:		MATERIALE:	



<b>CORPO B</b>		<b>COD. EDI</b>	
DESTINAZIONE/USO:	MATERIALE :		
	TIPO COSTR:		
	COPERTURA:		
	INFISSI:		
	FINITURE:		
SUP. COPERTA:	0	H:	0
		COLORE1:	2
SUP. PORTIC.:	0	H:	0
		CONSERVAZIONE:	
STRUTTURA PORTICO:		MATERIALE:	



<b>CORPO C</b>		<b>COD. EDI</b>	
DESTINAZIONE/USO:	MATERIALE :		
	TIPO COSTR:		
	COPERTURA:		
	INFISSI:		
	FINITURE:		
SUP. COPERTA:	0	H:	0
		COLORE1:	2
SUP. PORTIC.:	0	H:	0
		CONSERVAZIONE:	
STRUTTURA PORTICO:		MATERIALE:	



<b>CORPO D</b>		<b>COD. EDI</b>	
DESTINAZIONE/USO:	MATERIALE :		
	TIPO COSTR:		
	COPERTURA:		
	INFISSI:		
	FINITURE:		
SUP. COPERTA:	0	H:	0
		COLORE1:	2
SUP. PORTIC.:	0	H:	0
		CONSERVAZIONE:	
STRUTTURA PORTICO:		MATERIALE:	



DATA	 <b>COMUNE DI RAVENNA</b> AREA 6: PIANIFICAZIONE TERRITORIALE SERVIZIO PROGETTAZIONE URBANISTICA		CODICE STRUTTURA	05.160	
18/03/2004			LOC	PUNTA MARINA	
RILEVATORI	<b>CENSIMENTO STRUTTURE ARENILE</b>			VIA	VIALE C. COLOMBO
GIUNCHI - MINGUZZI				CIVICO	0 PARTE
AGGIORNAMENTO	Pagina 2			ZONA PIANO ARENILE 96:	
	Pagina 3			<b>CATASTO TERRENI RAVENNA</b>	
<b>PAGINA 1</b>			SEZIONE	FOGLIO	MAPPALE
			0		

## ELEMENTI COSTITUENTI L'INSIEME

DENOMINAZIONE		DESTINAZIONE D'USO	CAPANNO
---------------	--	--------------------	---------

## VINCOLI AMBIENTALI

- PAESISTICO LR 31/2000
- L.R. 27/88
- L.R. 1497/39
- L.R. 1039/39
- L.R. 431/85
- RNS
- IDROGEOLOGICO
- SIC
- ZPS

## NOTE ZONA

## PRESENZA DI FILTRI E DIMENSIONAMENTO

PINETA	ALTEZZA	0	LARGHEZZA	46,28
DUNA	ALTEZZA	0	LARGHEZZA	0
RECINZIONE	ALTEZZA	1,2	LARGHEZZA	0

## ACCESSIBILITA' SPIAGGIA

MODALITA'	NUMERO	PAVIMENTAZIONE	ACCESSI	CONCESSIONE
CARRABILE	1	STERRATO	TIPOLOGIA	NON ESCLUSIVO CONC.
PEDONALE	0		PROPIETA'	DEM. FORESTALE

## PROTEZIONE DELLA COSTA

- DIFESE A MARE PARALLELE
- DIST. COSTA 262,54 INTERASSE MATERIALIA MASSI IN PIETRA TIPO SOFFOLTE
- DIFESE A MARE RADENTI
- LUNGHEZZA 0 MATERIALIA 0 TIPO 0
- DIFESE A PENNELLO
- LUNGHEZZA 281,65 INTERASSE 348,35 MATERIALIA MASSI IN PIETRA TIPO SOFFOLTE

## AREA DI PERTINENZA

PROPIETA'	N° CONCES.	INIZIO	SCADENZA
CONCESSIONARIO	P.I.		
GESTORE			
SUPERFICIE MQ.	DIMENSI	DISTANZA ALTRE CONCESSIONI	
	FRONTE	PROFONDITA'	NORD SUD

PROGETTO UNITARIO: DELIBERA 38074/707 DEL 08/08/2002 COMMIT: CSB COOP. STABILIMENTI CBR COOP BAGNINI

OGGETTO: RAZIONALIZZAZIONE ARENILE PUNTA MARINA NORD

## TITOLI EDILIZI RILASCIATI

## NOTE AREA DI PERTINENZA

## DESTINAZIONE D'USO

EROSIONE

## DINAMICA COSTA

## CONNESSIONE RETI

CICLABILE >300ML

AUTOBUS <300ML

PARCHEGGI <300ML

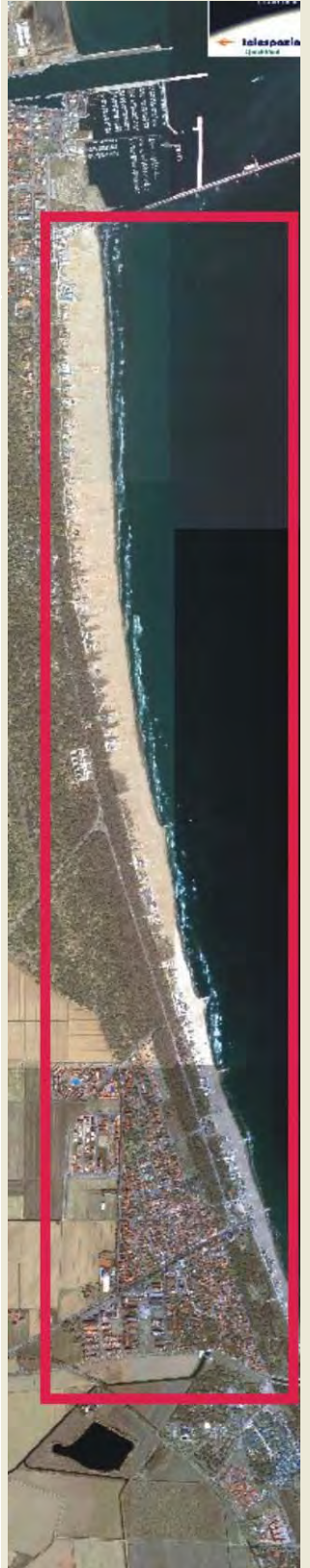
AUTOSTRADA >10KM

STATALE >1KM

PROVINCIALE >1KM



## TRATTO:



DATA
18/03/2004
RILEVATORI
GIUNCHI - MINGUZZI
AGGIORNAMENTO
<b>PAGINA 2</b>


**COMUNE DI RAVENNA**  
 AREA 6: PIANIFICAZIONE TERRITORIALE  
 SERVIZIO PROGETTAZIONE URBANISTICA

**CENSIMENTO STRUTTURE ARENILE**

CODICE STRUTTURA	05.160		
LOC	PUNTA MARINA		
VIA	VIALE C. COLOMBO		
CIVICO	0	PARTE	X
<b>CATASTO TERRENI RAVENNA</b>			
SEZIONE	FOGLIO	MAPPALE	
0			

**ELEMENTI COSTITUENTI L'INSIEME**

DENOMINAZIONE		DESTINAZIONE D'USO	CAPANNO
---------------	--	--------------------	---------

**SCHEMA STATO CONCESSIONATO**

**SCHEMA STATO RILEVATO**

**AREA DI SUPPORTO ALLA BALNEAZIONE**

DESTINAZIONE D'USO	ACCESSIBILITA'
PARCHEGGIO MQ: <input type="text" value="0"/>	<input type="checkbox"/> PRESENZA DI BARRIERE ARCHITETTONICHE
VERDE MQ: <input type="text" value="0"/>	<input type="checkbox"/> PRESENZA DI DUNA IN AREA CONCESSIONATA
ATTREZ. SPORT. MQ: <input type="text" value="0"/>	DIST. DUNA EDIF. / <input type="text"/> SCHEDA: / <input type="text"/>
SUP TEMPORANEE: <input type="text" value="0,00"/>	RECINZIONE AREA: <input type="text"/>

**FOTO AREA A SUPPORTO DELLA BALNEAZIONE**



N. CABINE:  STATO:

**SUPERFICI IMPERMEABILI**

PAVIMENTATA MQ:  PAVIMENTAZIONE:

**SUPERFICI PERMEABILI**

PAVIMENTATA MQ:  PAVIMENTAZIONE:

**AREA DESTINATA ALLA BALNEAZIONE**

ATTIVITA':

**SUPERFICI IMPERMEABILI**

PAVIMENTATA MQ:  PAVIMENTAZIONE:

**SUPERFICI PERMEABILI**

PAVIMENTATA MQ:  PAVIMENTAZIONE:

N\_ OMBRELLONI:  ATTERRAGGIO NATANTI:

STATO:  LARGHEZZA:  LUNGHEZZA:

**FOTO AREA DESTINATA ALLA BALNEAZIONE**



<b>DATI PIANO ARENILE 1996</b>	<b>ESISTENTE DA PROGETTO UNITARIO:</b>	<b>DATI ULTIMA CONCESSIONE EDILIZIA:</b>	<b>INTERVENTO CON PROGETTO UNITARIO:</b>
ESISTENTE: <input type="text"/>	STRUTTURE FISSE: <input type="text"/>	STRUTTURE FISSE: <input type="text" value="5,8"/>	<input type="text"/>
INTERVENTO DIRETTO: <input type="text"/>	PAVIMENTAZIONI FISSE: <input type="text"/>	PAVIMENTAZIONI FISSE: <input type="text" value="0"/>	
PROGETTO UNITARIO: <input type="text"/>	TOT. SUP. COPERTA: <input type="text"/>	TOT. SUP. COPERTA: <input type="text" value="5,8"/>	



DATA
18/03/2004
RILEVATORI
GIUNCHI - MINGUZZI
AGGIORNAMENTO
<b>PAGINA 3</b>

CODICE STRUTTURA	05.160	
LOC	PUNTA MARINA	
VIA	VIALE C. COLOMBO	
CIVICO	0 PARTE	X
<b>CATASTO TERRENI RAVENNA</b>		
SEZIONE	FOGLIO	MAPPALE

**ELEMENTI COSTITUENTI L'INSIEME**

DENOMINAZIONE	DESTINAZIONE D'USO
	CAPANNO

<b>CORPO A</b>		COD. EDI	72352
DESTINAZIONE/USO:	MATERIALE :	METALLO	
CAPANNO	TIPO COSTR:	PREFABBRICATA	
	COPERTURA:	DUE FALDE	
	INFISSI:	METALLO	
	FINITURE:	FACCIA A VISTA	
SUP. COPERTA:	5,8	H:	2,6
		COLORE1:	VERDE 2
SUP. PORTIC.:	0	H:	0
		CONSERVAZIONE:	SUFFICIENTE
STRUTTURA PORTICO:		MATERIALE:	



<b>CORPO B</b>		COD. EDI	
DESTINAZIONE/USO:	MATERIALE :		
	TIPO COSTR:		
	COPERTURA:		
	INFISSI:		
	FINITURE:		
SUP. COPERTA:	0	H:	0
		COLORE1:	
SUP. PORTIC.:	0	H:	0
		CONSERVAZIONE:	
STRUTTURA PORTICO:		MATERIALE:	




<b>CORPO C</b>		COD. EDI	
DESTINAZIONE/USO:	MATERIALE :		
	TIPO COSTR:		
	COPERTURA:		
	INFISSI:		
	FINITURE:		
SUP. COPERTA:	0	H:	0
		COLORE1:	
SUP. PORTIC.:	0	H:	0
		CONSERVAZIONE:	
STRUTTURA PORTICO:		MATERIALE:	



<b>CORPO D</b>		COD. EDI	
DESTINAZIONE/USO:	MATERIALE :		
	TIPO COSTR:		
	COPERTURA:		
	INFISSI:		
	FINITURE:		
SUP. COPERTA:	0	H:	0
		COLORE1:	
SUP. PORTIC.:	0	H:	0
		CONSERVAZIONE:	
STRUTTURA PORTICO:		MATERIALE:	



DATA	 <b>COMUNE DI RAVENNA</b> AREA 6: PIANIFICAZIONE TERRITORIALE SERVIZIO PROGETTAZIONE URBANISTICA		CODICE STRUTTURA	05.161	
18/03/2004			LOC	PUNTA MARINA	
RILEVATORI	<b>CENSIMENTO STRUTTURE ARENILE</b>			VIA	VIALE C. COLOMBO
GIUNCHI - MINGUZZI				CIVICO	0
AGGIORNAMENTO	Pagina 2			Pagina 3	
PAGINA 1	ZONA PIANO ARENILE 96:			CATASTO TERRENI RAVENNA	
	SEZIONE			FOGLIO	MAPPALE
	0				

## ELEMENTI COSTITUENTI L'INSIEME

DENOMINAZIONE		DESTINAZIONE D'USO	CAPANNO
---------------	--	--------------------	---------

## VINCOLI AMBIENTALI

- PAESISTICO LR 31/2000
- L.R. 27/88
- L.R. 1497/39
- L.R. 1039/39
- L.R. 431/85
- RNS
- IDROGEOLOGICO
- SIC
- ZPS

## NOTE ZONA

## PRESENZA DI FILTRI E DIMENSIONAMENTO

PINETA	ALTEZZA	0	LARGHEZZA	52,1
DUNA	ALTEZZA	0	LARGHEZZA	0
RECINZIONE	ALTEZZA	1,2	LARGHEZZA	0

## ACCESSIBILITA' SPIAGGIA

MODALITA'	NUMERO	PAVIMENTAZIONE	ACCESSI	CONCESSIONE
CARRABILE	1	STERRATO	TIPOLOGIA	NON ESCLUSIVO
PEDONALE	0		PROPIETA'	DEM. FORESTALE

## PROTEZIONE DELLA COSTA

- DIFESE A MARE PARALLELE
- DIST. COSTA 265,09 INTERASSE MATERIALIA MASSI IN PIETRA TIPO SOFFOLTE
- DIFESE A MARE RADENTI
- LUNGHEZZA 0 MATERIALIA 0 TIPO 0
- DIFESE A PENNELLO
- LUNGHEZZA 281,65 INTERASSE 348,35 MATERIALIA MASSI IN PIETRA TIPO SOFFOLTE

## AREA DI PERTINENZA

PROPIETA'	N° CONCES.	INIZIO	SCADENZA
CONCESSIONARIO	P.I.		
GESTORE			
SUPERFICIE MQ.	DIMENSI	DISTANZA ALTRE CONCESSIONI	
	FRONTE	PROFONDITA'	NORD SUD

PROGETTO UNITARIO: DELIBERA 38074/707 DEL 08/08/2002 COMMIT: CSB COOP. STABILIMENTI CBR COOP BAGNINI

OGGETTO: RAZIONALIZZAZIONE ARENILE PUNTA MARINA NORD

## TITOLI EDILIZI RILASCIATI

## NOTE AREA DI PERTINENZA

## DESTINAZIONE D'USO

EROSIONE

## DINAMICA COSTA

## CONNESSIONE RETI

CICLABILE >300ML

AUTOBUS <300ML

PARCHEGGI <300ML

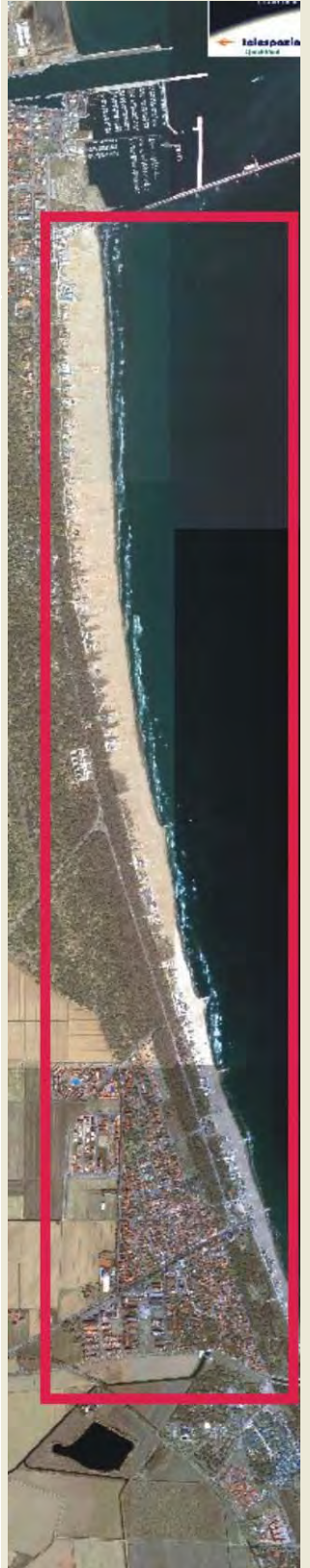
AUTOSTRADA >10KM

STATALE >1KM

PROVINCIALE >1KM



## TRATTO:



DATA
18/03/2004
RILEVATORI
GIUNCHI - MINGUZZI
AGGIORNAMENTO
<b>PAGINA 2</b>


**COMUNE DI RAVENNA**  
 AREA 6: PIANIFICAZIONE TERRITORIALE  
 SERVIZIO PROGETTAZIONE URBANISTICA

**CENSIMENTO STRUTTURE ARENILE**

CODICE STRUTTURA	05.161		
LOC	PUNTA MARINA		
VIA	VIALE C. COLOMBO		
CIVICO	0	PARTE	X
<b>CATASTO TERRENI RAVENNA</b>			
SEZIONE	FOGLIO	MAPPALE	
0			

**ELEMENTI COSTITUENTI L'INSIEME**

DENOMINAZIONE		DESTINAZIONE D'USO	CAPANNO
---------------	--	--------------------	---------

**SCHEMA STATO CONCESSIONATO**

**SCHEMA STATO RILEVATO**

**AREA DI SUPPORTO ALLA BALNEAZIONE**

DESTINAZIONE D'USO	ACCESSIBILITA'
PARCHEGGIO MQ: 0	<input type="checkbox"/> PRESENZA DI BARRIERE ARCHITETTONICHE
VERDE MQ: 0	<input type="checkbox"/> PRESENZA DI DUNA IN AREA CONCESSIONATA
ATTREZ. SPORT. MQ: 0	DIST. DUNA EDIF. / SCHEDA: /
SUP TEMPORANEE: 0,00	RECINZIONE AREA:

**FOTO AREA A SUPPORTO DELLA BALNEAZIONE**



N. CABINE: 0    STATO: SUFFICIENTE

**SUPERFICI IMPERMEABILI**

PAVIMENTATA MQ: 0    PAVIMENTAZIONE:  

**SUPERFICI PERMEABILI**

PAVIMENTATA MQ: 0    PAVIMENTAZIONE:  

**AREA DESTINATA ALLA BALNEAZIONE**

ATTIVITA':  

**SUPERFICI IMPERMEABILI**

PAVIMENTATA MQ: 0    PAVIMENTAZIONE:  

**SUPERFICI PERMEABILI**

PAVIMENTATA MQ: 0    PAVIMENTAZIONE:  

N\_OMBRELLONI: 0    ATTERRAGGIO NATANTI:

STATO:      LARGHEZZA: 0    LUNGHEZZA: 0


**FOTO AREA DESTINATA ALLA BALNEAZIONE**



<b>DATI PIANO ARENILE 1996</b>	<b>ESISTENTE DA PROGETTO UNITARIO:</b>	<b>DATI ULTIMA CONCESSIONE EDILIZIA:</b>	<b>INTERVENTO CON PROGETTO UNITARIO:</b>
ESISTENTE:	STRUTTURE FISSE:	STRUTTURE FISSE: 12,25	
INTERVENTO DIRETTO:	PAVIMENTAZIONI FISSE:	PAVIMENTAZIONI FISSE: 0	
PROGETTO UNITARIO:	TOT. SUP. COPERTA:	TOT. SUP. COPERTA: 12,25	







DATA	 <b>COMUNE DI RAVENNA</b> AREA 6: PIANIFICAZIONE TERRITORIALE SERVIZIO PROGETTAZIONE URBANISTICA		CODICE STRUTTURA	06.001	
25/03/2004			LOC	PUNTA MARINA	
RILEVATORI	<b>CENSIMENTO STRUTTURE ARENILE</b>			VIA	DELLA FONTANA
GIUNCHI - MINGUZZI				CIVICO	78
AGGIORNAMENTO	Pagina 2			ZONA PIANO ARENILE 96:	
	Pagina 3			<b>CATASTO TERRENI RAVENNA</b>	
<b>PAGINA 1</b>			SEZIONE	FOGLIO	MAPPALE
			RA	88	7

## ELEMENTI COSTITUENTI L'INSIEME

DENOMINAZIONE	Centro Velico Punta Marina Terme	DESTINAZIONE D'USO	SOCIETA' SPORTIVA
---------------	----------------------------------	--------------------	-------------------

VINCOLI AMBIENTALI	DINAMICA COSTA	EROSIONE	TRATTO:
--------------------	----------------	----------	---------

<input checked="" type="checkbox"/> PAESISTICO LR 31/2000 -L.R. 27/88 -L.R. 1497/39 -L.R. 1039/39 -L.R. 431/85	<input type="checkbox"/> RNS <input checked="" type="checkbox"/> IDROGEOLOGICO <input type="checkbox"/> SIC <input type="checkbox"/> ZPS	<b>CONNESSIONE RETI</b> CICLABILE >300ML AUTOBUS <300ML PARCHEGGI <300ML AUTOSTRADA >10KM STATALE >1KM PROVINCIALE >1KM		
--	---	---	--	--

NOTE ZONA	0
-----------	---

PRESENZA DI FILTRI E DIMENSIONAMENTO	ACCESSIBILITA'	MATERIALE RECINZ.
--------------------------------------	----------------	-------------------

PINETA ALTEZZA 0 LARGHEZZA 131,9	PINETA RECINZIONE	RETE METALLICA
DUNA ALTEZZA 0 LARGHEZZA 0	AREA RETROSTANTE	STATO:
RECINZIONE ALTEZZA 1,5 LARGHEZZA 0	CAMPEGGIO	SUFFICIENTE

ACCESSIBILITA' SPIAGGIA
-------------------------

MODALITA'	NUMERO	PAVIMENTAZIONE	ACCESSI	CONCESSIONE
CARRABILE	1	STERRATO	TIPOLOGIA ESCLUSIVO	CONC. 0
PEDONALE	0		PROPRIETA' DEM. FORESTALE	

PROTEZIONE DELLA COSTA
------------------------

<input checked="" type="checkbox"/> DIFESE A MARE PARALLELE	DIST. COSTA 264,19	INTERASSE 30,16	MATERIALE MASSI IN PIETRA	TIPO SOFFOLTE
<input type="checkbox"/> DIFESE A MARE RADENTI	LUNGHEZZA 0		MATERIALE	TIPO
<input type="checkbox"/> DIFESE A PENNELLO	LUNGHEZZA 0	INTERASSE 0	MATERIALE	TIPO

AREA DI PERTINENZA
--------------------

PROPRIETA'	DEM.MARITTIMO	N° CONCES.	102/01	INIZIO	01/01/2001	SCADENZA	31/12/2006
CONCESSIONARIO	CENTRO VELICO PUNTA MARINA		P.I.	12048503980			
GESTORE	ZUFFA GIOVANNI						
SUPERFICIE MQ.	DIMENSI		DISTANZA ALTRE CONCESSIONI				
3253	FRONTE	65,71	PROFONDITA'	50	NORD	33,75	SUD 2,83
PROGETTO UNITARIO:	DELIBERA	0	DEL		COMMIT:	0	
OGGETTO							

TITOLI EDILIZI RILASCIATI	NOTE AREA DI PERTINENZA
---------------------------	-------------------------

PG. 8136/75 LICENZA 780/75. PG. 19432/75 LICENZA 1806/75. PG. 18682/77 LICENZA 1559/77. PG. 16678/84 CONCESSIONE N. 1263/84. PG. 18644/84 CONCESSIONE 1250/87. PG. 21105/87 PER AUTORIZZAZIONE AMBIENTALE. PG. 21168/00 AC. 2791/00 CONCESSIONE N. 38/02 PER COSTRUZIONE DI FABBRICATO A SERVIZIO DELLA SOCIETA' SPORTIVA.	PRIMA STRUTTURA DOPO IL CANALE MOLINO (TRATTO 6), MA RICADE ANCORA IN FRAZIONE PUNTA MARINA TERME. AREA PER RIMESSAGGIO BARCHE MQ. 1100 CIRCA. SOPRALLUOGO AVVENUTO DURANTE I LAVORI DI RISTRUTTURAZIONE. DAL 1974 AFFILIATI ALLA FEDERAZIONE ITALIANA VELA. SCUOLA DI VELA FEDERALE. SITO INTERNET: <a href="http://www.cvpm.tsx.org">www.cvpm.tsx.org</a> .
---	---

DATA
25/03/2004
RILEVATORI
GIUNCHI - MINGUZZI
AGGIORNAMENTO
<b>PAGINA 2</b>



# COMUNE DI RAVENNA

AREA 6: PIANIFICAZIONE TERRITORIALE  
SERVIZIO PROGETTAZIONE URBANISTICA

## CENSIMENTO STRUTTURE ARENILE

CODICE STRUTTURA	06.001	
LOC	PUNTA MARINA	
VIA	DELLA FONTANA	
CIVICO	78 PARTE	
<b>CATASTO TERRENI RAVENNA</b>		
SEZIONE	FOGLIO	MAPPALE
RA	88	7

**ELEMENTI COSTITUENTI L'INSIEME**

DENOMINAZIONE	Centro Velico Punta Marina Terme	DESTINAZIONE D'USO	SOCIETA' SPORTIVA
---------------	----------------------------------	--------------------	-------------------

**SCHEMA STATO CONCESSIONATO**

**SCHEMA STATO RILEVATO**

**AREA DI SUPPORTO ALLA BALNEAZIONE**

DESTINAZIONE D'USO	ACCESSIBILITA'
PARCHEGGIO MQ: 0	<input type="checkbox"/> PRESENZA DI BARRIERE ARCHITETTONICHE
VERDE MQ: 0	<input type="checkbox"/> PRESENZA DI DUNA IN AREA CONCESSIONATA
ATTREZ. SPORT. MQ: 0	DIST. DUNA EDIF. 0 SCHEDA: 0
SUP TEMPORANEE: 109,10	RECINZIONE AREA: RETE METALLICA

**FOTO AREA A SUPPORTO DELLA BALNEAZIONE**



N. CABINE:	STATO: SUFFICIENTE
------------	--------------------

**SUPERFICI IMPERMEABILI**

PAVIMENTATA MQ: 0	PAVIMENTAZIONE: 0
-------------------	-------------------

**SUPERFICI PERMEABILI**

PAVIMENTATA MQ: 0	PAVIMENTAZIONE: 0
-------------------	-------------------

AREA DESTINATA A RIMESSAGGIO NATANTI PARI A MQ. 2170. RILIEVO EFFETTUATO DURANTE I LAVORI DI RISTRUTTURAZIONE.

**FOTO AREA DESTINATA ALLA BALNEAZIONE**



**AREA DESTINATA ALLA BALNEAZIONE**

ATTIVITA': RIMESSAGGIO	0
------------------------	---

**SUPERFICI IMPERMEABILI**

PAVIMENTATA MQ:	PAVIMENTAZIONE:
-----------------	-----------------

**SUPERFICI PERMEABILI**

PAVIMENTATA MQ:	PAVIMENTAZIONE: LASTRE CEMENTO
-----------------	--------------------------------

N_OMBRELLONI:	ATTERRAGGIO NATANTI:
---------------	----------------------

STATO: SUFFICIENTE	LARGHEZZA: 20	LUNGHEZZA: 300
--------------------	---------------	----------------

PRESENZA DI ALBERATURE.

DATI PIANO ARENILE 1996		ESISTENTE DA PROGETTO UNITARIO:		DATI ULTIMA CONCESSIONE EDILIZIA:		INTERVENTO CON PROGETTO UNITARIO:	
ESISTENTE:	150	STRUTTURE FISSE:	270,33	STRUTTURE FISSE:	270,33	INTERVENTO CON PROGETTO UNITARIO:	
INTERVENTO DIRETTO:	300	PAVIMENTAZIONI FISSE:	27	PAVIMENTAZIONI FISSE:	27		
PROGETTO UNITARIO:	300	TOT. SUP. COPERTA:	297,33	TOT. SUP. COPERTA:	297,33		



DATA
25/03/2004
RILEVATORI
GIUNCHI - MINGUZZI
AGGIORNAMENTO
<b>PAGINA 3</b>

CODICE STRUTTURA	06.001	
LOC	PUNTA MARINA	
VIA	DELLA FONTANA	
CIVICO	78 PARTE	
<b>CATASTO TERRENI RAVENNA</b>		
SEZIONE	FOGLIO	MAPPALE
RA	88	7

**ELEMENTI COSTITUENTI L'INSIEME**

DENOMINAZIONE	Centro Velico Punta Marina Terme	DESTINAZIONE D'USO	SOCIETA' SPORTIVA
---------------	----------------------------------	--------------------	-------------------

<b>CORPO A</b>	<b>COD. EDI</b>	72110
DESTINAZIONE/USO:	MATERIALE :	CEMENTO ARMATO
SEDE	TIPO COSTR:	PREFABBRICATA
	COPERTURA:	PIANA
	INFISSI:	LEGN.ALLUM.MET.
	FINITURE:	INTONACATO
SUP. COPERTA:	178,33 H:	4 COLORE1:
SUP. PORTIC.:	109,08 H:	3,5 CONSERVAZIONE:
STRUTTURA PORTICO:	REMOVIBILE	MATERIALE:
		METALLO



<b>CORPO B</b>	<b>COD. EDI</b>	72485
DESTINAZIONE/USO:	MATERIALE :	CEMENTO ARMATO
SPOGLIATOIO	TIPO COSTR:	PREFABBRICATA
CABINA	COPERTURA:	PIANA
MAGAZZINO	INFISSI:	LEGNO,METALLO
SERVIZIO IGIENICO	FINITURE:	INTONACATO
SUP. COPERTA:	92 H:	4 COLORE1:
SUP. PORTIC.:	54,25 H:	4 CONSERVAZIONE:
STRUTTURA PORTICO:	FISSA	MATERIALE:
		CEMENTO ARMATO




<b>CORPO C</b>	<b>COD. EDI</b>	
DESTINAZIONE/USO:	MATERIALE :	
	TIPO COSTR:	
	COPERTURA:	
	INFISSI:	
	FINITURE:	
SUP. COPERTA:	0 H:	0 COLORE1:
SUP. PORTIC.:	0 H:	0 CONSERVAZIONE:
STRUTTURA PORTICO:		MATERIALE:



<b>CORPO D</b>	<b>COD. EDI</b>	
DESTINAZIONE/USO:	MATERIALE :	
	TIPO COSTR:	
	COPERTURA:	
	INFISSI:	
	FINITURE:	
SUP. COPERTA:	0 H:	0 COLORE1:
SUP. PORTIC.:	0 H:	0 CONSERVAZIONE:
STRUTTURA PORTICO:		MATERIALE:



DATA	 <b>COMUNE DI RAVENNA</b> AREA 6: PIANIFICAZIONE TERRITORIALE SERVIZIO PROGETTAZIONE URBANISTICA		CODICE STRUTTURA	06.002		
25/03/2004			LOC	PUNTA MARINA		
RILEVATORI	<b>CENSIMENTO STRUTTURE ARENILE</b>			VIA	DELLA FONTANA	
GIUNCHI - MINGUZZI				CIVICO	80	PARTE
AGGIORNAMENTO	Pagina 2		Pagina 3		ZONA PIANO ARENILE 96:	B-B1
PAGINA 1	CATASTO TERRENI RAVENNA			SEZIONE	FOGLIO	MAPPALE
				RA		

## ELEMENTI COSTITUENTI L'INSIEME

DENOMINAZIONE	Bagno Camping Adriano	DESTINAZIONE D'USO	STABILIMENTO BALNEARE
---------------	-----------------------	--------------------	-----------------------

## VINCOLI AMBIENTALI

- PAESISTICO LR 31/2000
- L.R. 27/88
- L.R. 1497/39
- L.R. 1039/39
- L.R. 431/85
- RNS
- IDROGEOLOGICO
- SIC
- ZPS

## DINAMICA COSTA

**CONNESSIONE RETI**

CICLABILE >300ML

AUTOBUS <300ML

PARCHEGGI <300ML

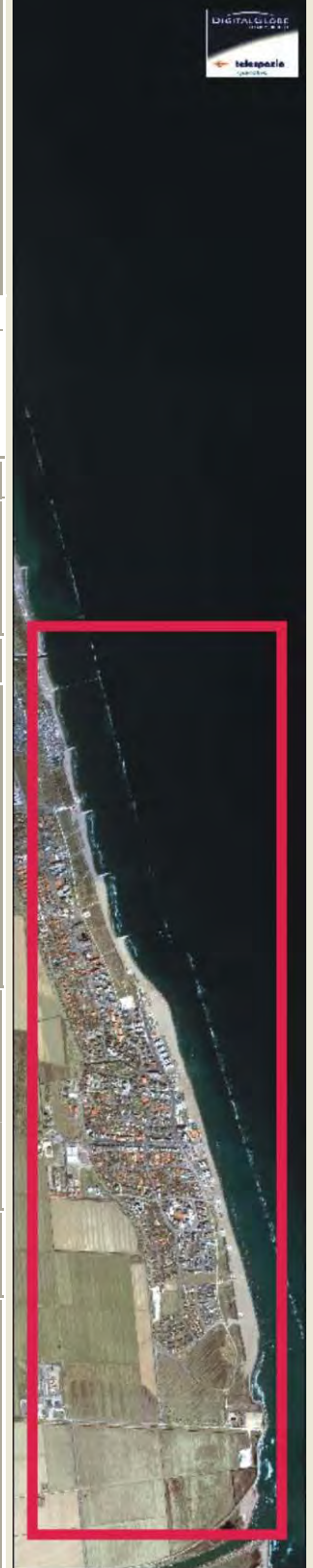
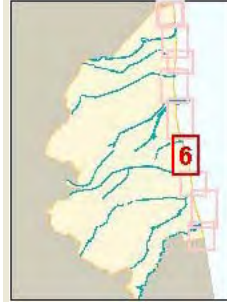
AUTOSTRADA >10KM

STATALE >1KM

PROVINCIALE >1KM

## EROSIONE

## TRATTO:



## NOTE ZONA

## PRESENZA DI FILTRI E DIMENSIONAMENTO

PINETA	ALTEZZA		LARGHEZZA	112,8	PINETA RECINZIONE	RETE METALLICA
DUNA	ALTEZZA		LARGHEZZA	0	<b>AREA RETROSTANTE</b>	<b>STATO:</b>
RECINZIONE	ALTEZZA	1,5	LARGHEZZA	0	CAMPEGGIO	SUFFICIENTE

## ACCESSIBILITA' SPIAGGIA

MODALITA'	NUMERO	PAVIMENTAZIONE	ACCESSI	CONCESSIONE
CARRABILE	1	STERRATO	TIPOLOGIA ESCLUSIVO	CONC.
PEDONALE	0		PROPIETA' DEM. FORESTALE	

## PROTEZIONE DELLA COSTA

DIFESE A MARE PARALLELE

DIST. COSTA 260,79 INTERASSE MATERIALE MASSI IN PIETRA TIPO SOFFOLTE

DIFESE A MARE RADENTI

LUNGHEZZA MATERIALE TIPO

DIFESE A PENNELLO

LUNGHEZZA INTERASSE MATERIALE TIPO

## AREA DI PERTINENZA

PROPIETA' DEM.MARITTIMO N° CONCES. 2/04 INIZIO SCADENZA

CONCESSIONARIO Marani Barbara P.I. RNBBR61A66H199S

GESTORE Marani Barbara

**SUPERFICIE MQ.** **DIMENSI** **DISTANZA ALTRE CONCESSIONI**

1822 FRONTE 44,3 PROFONDITA' 39,8 NORD 2,83 SUD 3

PROGETTO UNITARIO: DELIBERA DEL COMMIT:


OGGETTO

## TITOLI EDILIZI RILASCIATI

## NOTE AREA DI PERTINENZA

STABILIMENTO BALNEARE COLLEGATO AL CAMPEGGIO RETROSTANTE. ARGINE DI DIFESA CON VEGETAZIONE RETROSTANTE.

DATA
25/03/2004
RILEVATORI
GIUNCHI - MINGUZZI
AGGIORNAMENTO
<b>PAGINA 2</b>



# COMUNE DI RAVENNA

AREA 6: PIANIFICAZIONE TERRITORIALE  
SERVIZIO PROGETTAZIONE URBANISTICA

## CENSIMENTO STRUTTURE ARENILE

Pagina 1
Pagina 3

CODICE STRUTTURA	06.002		
LOC	PUNTA MARINA		
VIA	DELLA FONTANA		
CIVICO	80	PARTE	
<b>CATASTO TERRENI RAVENNA</b>			
SEZIONE	FOGLIO	MAPPALE	
	RA		

**ELEMENTI COSTITUENTI L'INSIEME**

DENOMINAZIONE	Bagno Camping Adriano	DESTINAZIONE D'USO	STABILIMENTO BALNEARE
---------------	-----------------------	--------------------	-----------------------

**SCHEMA STATO CONCESSIONATO**

**SCHEMA STATO RILEVATO**

**AREA DI SUPPORTO ALLA BALNEAZIONE**

DESTINAZIONE D'USO	ACCESSIBILITA'
PARCHEGGIO MQ: 600	<input type="checkbox"/> PRESENZA DI BARRIERE ARCHITETTONICHE
VERDE MQ: 0	<input type="checkbox"/> PRESENZA DI DUNA IN AREA CONCESSIONATA
ATTREZ. SPORT. MQ: 360	DIST. DUNA/EDIF. \ SCHEDA: \
SUP TEMPORANEE: 54,86	RECINZIONE AREA: CEMENTO

**FOTO AREA A SUPPORTO DELLA BALNEAZIONE**



**SUPERFICI IMPERMEABILI**

PAVIMENTATA MQ:	PAVIMENTAZIONE:
-----------------	-----------------

**SUPERFICI PERMEABILI**

PAVIMENTATA MQ:	PAVIMENTAZIONE: LASTRE CEMENTO
-----------------	--------------------------------

PORZIONE DI AREA A PARCHEGGIO ESTERNA AL PERIMETRO DI CONCESSIONE.

N. CABINE:	STATO: SUFFICIENTE
------------	--------------------

**AREA DESTINATA ALLA BALNEAZIONE**

ATTIVITA':	OMBREGGIO	CAMPO SPORTIVO	AREA RICREATIVA
------------	-----------	----------------	-----------------

**SUPERFICI IMPERMEABILI**

PAVIMENTATA MQ:	PAVIMENTAZIONE:
-----------------	-----------------

**SUPERFICI PERMEABILI**

PAVIMENTATA MQ:	PAVIMENTAZIONE: LASTRE CEMENTO
-----------------	--------------------------------

N_OMBRELLONI:	ATTERRAGGIO NATANTI:
---------------	----------------------

STATO: SUFFICIENTE	LARGHEZZA:	LUNGHEZZA:
--------------------	------------	------------

**FOTO AREA DESTINATA ALLA BALNEAZIONE**



DATI PIANO ARENILE 1996		ESISTENTE DA PROGETTO UNITARIO:		DATI ULTIMA CONCESSIONE EDILIZIA:		INTERVENTO CON PROGETTO UNITARIO:	
ESISTENTE:	280	STRUTTURE FISSE:	280	STRUTTURE FISSE:	0	INTERVENTO CON PROGETTO UNITARIO:	
INTERVENTO DIRETTO:	230	PAVIMENTAZIONI FISSE:	0	PAVIMENTAZIONI FISSE:	0		
PROGETTO UNITARIO:	250	TOT. SUP. COPERTA:	280	TOT. SUP. COPERTA:	0		



DATA
25/03/2004
RILEVATORI
GIUNCHI - MINGUZZI
AGGIORNAMENTO
<b>PAGINA 3</b>


**COMUNE DI RAVENNA**  
 AREA 6: PIANIFICAZIONE TERRITORIALE E  
 SERVIZIO PROGETTAZIONE URBANISTICA

**CENSIMENTO STRUTTURE ARENILE**

CODICE STRUTTURA	06.002		
LOC	PUNTA MARINA		
VIA	DELLA FONTANA		
CIVICO	80	PARTE	
<b>CATASTO TERRENI RAVENNA</b>			
SEZIONE	FOGLIO	MAPPALE	
RA			

**ELEMENTI COSTITUENTI L'INSIEME**

<b>DENOMINAZIONE</b>	Bagno Camping Adriano	<b>DESTINAZIONE D'USO</b>	STABILIMENTO BALNEARE
----------------------	-----------------------	---------------------------	-----------------------

<b>CORPO A</b>		<b>COD. EDI</b>	72283
<b>DESTINAZIONE/USO:</b>	<b>MATERIALE :</b>	CEMENTO ARMATO	
BAR RISTORO	<b>TIPO COSTR:</b>	PREFABBRICATA	
CABINA	<b>COPERTURA:</b>	PIANA	
SERVIZIO IGIENICO	<b>INFISSI:</b>	METALLO	
MAGAZZINO	<b>FINITURE:</b>	INTONACATO	
<b>SUP. COPERTA:</b>	0	<b>H:</b>	3,5
<b>COLORE1:</b>	BIANCO	2	BLU
<b>SUP. PORTIC.:</b>	54,86	<b>H:</b>	3
<b>CONSERVAZIONE:</b>	SUFFICIENTE		
<b>STRUTTURA PORTICO:</b>	REMOVIBILE	<b>MATERIALE:</b>	METALLO



<b>CORPO B</b>		<b>COD. EDI</b>	
<b>DESTINAZIONE/USO:</b>	<b>MATERIALE :</b>		
	<b>TIPO COSTR:</b>		
	<b>COPERTURA:</b>		
	<b>INFISSI:</b>		
	<b>FINITURE:</b>		
<b>SUP. COPERTA:</b>		<b>H:</b>	
<b>COLORE1:</b>		2	
<b>SUP. PORTIC.:</b>		<b>H:</b>	
<b>CONSERVAZIONE:</b>			
<b>STRUTTURA PORTICO:</b>		<b>MATERIALE:</b>	




<b>CORPO C</b>		<b>COD. EDI</b>	
<b>DESTINAZIONE/USO:</b>	<b>MATERIALE :</b>		
	<b>TIPO COSTR:</b>		
	<b>COPERTURA:</b>		
	<b>INFISSI:</b>		
	<b>FINITURE:</b>		
<b>SUP. COPERTA:</b>		<b>H:</b>	
<b>COLORE1:</b>		2	
<b>SUP. PORTIC.:</b>		<b>H:</b>	
<b>CONSERVAZIONE:</b>			
<b>STRUTTURA PORTICO:</b>		<b>MATERIALE:</b>	



<b>CORPO D</b>		<b>COD. EDI</b>	
<b>DESTINAZIONE/USO:</b>	<b>MATERIALE :</b>		
	<b>TIPO COSTR:</b>		
	<b>COPERTURA:</b>		
	<b>INFISSI:</b>		
	<b>FINITURE:</b>		
<b>SUP. COPERTA:</b>		<b>H:</b>	
<b>COLORE1:</b>		2	
<b>SUP. PORTIC.:</b>		<b>H:</b>	
<b>CONSERVAZIONE:</b>			
<b>STRUTTURA PORTICO:</b>		<b>MATERIALE:</b>	




DATA	 <b>COMUNE DI RAVENNA</b> AREA 6: PIANIFICAZIONE TERRITORIALE SERVIZIO PROGETTAZIONE URBANISTICA		CODICE STRUTTURA	06.003	
25/03/2004			LOC	PUNTA MARINA	
RILEVATORI	<b>CENSIMENTO STRUTTURE ARENILE</b>			VIA	DELLA FONTANA
GIUNCHI - MINGUZZI				CIVICO	82
AGGIORNAMENTO	Pagina 2			ZONA PIANO ARENILE 96:	B-B1
	Pagina 3			<b>CATASTO TERRENI RAVENNA</b>	
<b>PAGINA 1</b>			SEZIONE	FOGLIO	MAPPALE
			RA		

## ELEMENTI COSTITUENTI L'INSIEME

DENOMINAZIONE	Bagno Fiorella	DESTINAZIONE D'USO	STABILIMENTO BALNEARE
---------------	----------------	--------------------	-----------------------

VINCOLI AMBIENTALI	DINAMICA COSTA	EROSIONE	TRATTO:
--------------------	----------------	----------	---------

<input checked="" type="checkbox"/> PAESISTICO LR 31/2000 -L.R. 27/88 -L.R. 1497/39 -L.R. 1039/39 -L.R. 431/85	<input type="checkbox"/> RNS <input checked="" type="checkbox"/> IDROGEOLOGICO <input type="checkbox"/> SIC <input type="checkbox"/> ZPS	<b>CONNESSIONE RETI</b> CICLABILE >300ML AUTOBUS <300ML PARCHEGGI <300ML AUTOSTRADA >10KM STATALE >1KM PROVINCIALE >1KM		TRATTO:
--	---	---	--	---------

NOTE ZONA	
-----------	--

PRESENZA DI FILTRI E DIMENSIONAMENTO	ACCESSIBILITA'	MATERIALE RECINZ.
PINETA ALTEZZA <input type="text"/> LARGHEZZA 111,54 DUNA ALTEZZA <input type="text"/> LARGHEZZA 0 RECINZIONE ALTEZZA 1,5 LARGHEZZA 0	PINETA RECINZIONE <b>AREA RETROSTANTE</b> CAMPEGGIO	RETE METALLICA <b>STATO:</b> SUFFICIENTE

## ACCESSIBILITA' SPIAGGIA

MODALITA'	NUMERO	PAVIMENTAZIONE	ACCESSI	CONCESSIONE
CARRABILE	1	STERRATO	TIPOLOGIA NON ESCLUSIVO	CONC.
PEDONALE	0		PROPIETA' DEM. FORESTALE	

## PROTEZIONE DELLA COSTA


<input checked="" type="checkbox"/> DIFESE A MARE PARALLELE DIST. COSTA 252,83 INTERASSE <input type="text"/> MATERIALE MASSI IN PIETRA TIPO SOFFOLTE <input type="checkbox"/> DIFESE A MARE RADENTI LUNGHEZZA <input type="text"/> MATERIALE <input type="text"/> TIPO <input type="text"/> <input type="checkbox"/> DIFESE A PENNELLO LUNGHEZZA <input type="text"/> INTERASSE <input type="text"/> MATERIALE <input type="text"/> TIPO <input type="text"/>
---

## AREA DI PERTINENZA

PROPIETA'	DEM.MARITTIMO	N° CONCES.	66/03	INIZIO	01/01/2002	SCADENZA	31/12/2007	
CONCESSIONARIO	SOC. FRANCALES DI MONTANARI VANNI E C SNC.			P.I.	00846110393			
GESTORE	MONTANARI VANNI							
SUPERFICIE MQ.	DIMENSI		DISTANZA ALTRE CONCESSIONI					
1794	FRONTE	46	PROFONDITA'	39	NORD	3	SUD	22,27
PROGETTO UNITARIO:	DELIBERA		DEL		COMMIT:			
OGGETTO								

## TITOLI EDILIZI RILASCIATI

PG. 50141/89 CONCESSIONE N. 76/91 PG. 17858 DEL 510/05/99 CONCESSIONE N. 618/03.	<b>NOTE AREA DI PERTINENZA</b> ATTIVITA': RISTORANTE STAGIONALE, RACCHETTONI, BEACH-VOLLEY. AREA A PARCHEGGIO RETROSTANTE LO STABILIMENTO CON PRESENZA DI STRUTTURA AMOVIBILE IN PALI IN FERRO. ARGINE DI DIFESA CON VEGETAZIONE RETROSTANTE.
---	--



DATA
25/03/2004
RILEVATORI
GIUNCHI - MINGUZZI
AGGIORNAMENTO
<b>PAGINA 2</b>



# COMUNE DI RAVENNA

AREA 6: PIANIFICAZIONE TERRITORIALE  
SERVIZIO PROGETTAZIONE URBANISTICA

## CENSIMENTO STRUTTURE ARENILE

Pagina 1
Pagina 3

CODICE STRUTTURA	06.003		
LOC	PUNTA MARINA		
VIA	DELLA FONTANA		
CIVICO	82	PARTE	
<b>CATASTO TERRENI RAVENNA</b>			
SEZIONE	FOGLIO	MAPPALE	
	RA		

**ELEMENTI COSTITUENTI L'INSIEME**

DENOMINAZIONE	Bagno Fiorella	DESTINAZIONE D'USO	STABILIMENTO BALNEARE
---------------	----------------	--------------------	-----------------------

**SCHEMA STATO CONCESSIONATO**

**SCHEMA STATO RILEVATO**

**AREA DI SUPPORTO ALLA BALNEAZIONE**

DESTINAZIONE D'USO	ACCESSIBILITA'
PARCHEGGIO MQ: 500	<input type="checkbox"/> PRESENZA DI BARRIERE ARCHITETTONICHE
VERDE MQ: 0	<input type="checkbox"/> PRESENZA DI DUNA IN AREA CONCESSIONATA
ATTREZ. SPORT. MQ: 150	DIST. DUNA EDIF. \ SCHEDA: \
SUP TEMPORANEE: 103,46	RECINZIONE AREA: RETE METALLICA

**FOTO AREA A SUPPORTO DELLA BALNEAZIONE**



**SUPERFICI IMPERMEABILI**

PAVIMENTATA MQ:	PAVIMENTAZIONE:
-----------------	-----------------

**SUPERFICI PERMEABILI**

PAVIMENTATA MQ:	PAVIMENTAZIONE: LASTRE CEMENTO
-----------------	--------------------------------

AREA A PARCHEGGIO ESTERNA ALL'AREA IN CONCESSIONE CON STRUTTURA PRECARIA IN METALLO.

N. CABINE: 10	STATO: SUFFICIENTE
---------------	--------------------

**AREA DESTINATA ALLA BALNEAZIONE**

ATTIVITA':	OMBREGGIO	CAMPO SPORTIVO	AREA RICREATIVA
------------	-----------	----------------	-----------------

**SUPERFICI IMPERMEABILI**

PAVIMENTATA MQ:	PAVIMENTAZIONE:
-----------------	-----------------

**SUPERFICI PERMEABILI**

PAVIMENTATA MQ:	PAVIMENTAZIONE: LASTRE CEMENTO
-----------------	--------------------------------

N_OMBRELLONI:	ATTERRAGGIO NATANTI:
---------------	----------------------

STATO: SUFFICIENTE	LARGHEZZA: 0	LUNGHEZZA: 0
--------------------	--------------	--------------

PAVIMENTAZIONE EST ALLINEAMENTO LATO MARE MQ. 35,52

**FOTO AREA DESTINATA ALLA BALNEAZIONE**



DATI PIANO ARENILE 1996		ESISTENTE DA PROGETTO UNITARIO:		DATI ULTIMA CONCESSIONE EDILIZIA:		INTERVENTO CON PROGETTO UNITARIO:	
ESISTENTE:	345	STRUTTURE FISSE:	345	STRUTTURE FISSE:	257,97	INTERVENTO CON PROGETTO UNITARIO:	
INTERVENTO DIRETTO:	280	PAVIMENTAZIONI FISSE:	0	PAVIMENTAZIONI FISSE:	154,63		
PROGETTO UNITARIO:	310	TOT. SUP. COPERTA:	345	TOT. SUP. COPERTA:	412,6		



DATA
25/03/2004
RILEVATORI
GIUNCHI - MINGUZZI
AGGIORNAMENTO
<b>PAGINA 3</b>

**COMUNE DI RAVENNA**  
 AREA 6: PIANIFICAZIONE TERRITORIALE E  
 SERVIZIO PROGETTAZIONE URBANISTICA

**CENSIMENTO STRUTTURE ARENILE**

CODICE STRUTTURA	06.003		
LOC	PUNTA MARINA		
VIA	DELLA FONTANA		
CIVICO	82	PARTE	
<b>CATASTO TERRENI RAVENNA</b>			
SEZIONE	FOGLIO	MAPPALE	
	RA		

**ELEMENTI COSTITUENTI L'INSIEME**

DENOMINAZIONE	Bagno Fiorella	DESTINAZIONE D'USO	STABILIMENTO BALNEARE
---------------	----------------	--------------------	-----------------------

<b>CORPO A</b>	COD. EDI	72571					
DESTINAZIONE/USO:	MATERIALE :	CEMENTO ARMATO					
BAR RISTORO	TIPO COSTR:	PREFABBRICATA					
	COPERTURA:	PIANA					
	INFISSI:	ALLUMINIO					
	FINITURE:	INTONACATO					
SUP. COPERTA:	103,5	H:	3,5	COLORE1:	BIANCO	2	GIALLO
SUP. PORTIC.:	35,52	H:	3,5	CONSERVAZIONE:	SUFFICIENTE		
STRUTTURA PORTICO:	REMOVIBILE	MATERIALE:	LEGNO				



<b>CORPO B</b>	COD. EDI	72109					
DESTINAZIONE/USO:	MATERIALE :	CEMENTO ARMATO					
CABINA	TIPO COSTR:	PREFABBRICATA					
SERVIZIO IGIENICO	COPERTURA:	UNA FALDA					
	INFISSI:	LEGNO					
	FINITURE:	INTONACATO					
SUP. COPERTA:	18,14	H:	2,4	COLORE1:	BIANCO	2	GIALLO
SUP. PORTIC.:		H:		CONSERVAZIONE:	SUFFICIENTE		
STRUTTURA PORTICO:		MATERIALE:					




<b>CORPO C</b>	COD. EDI	72586					
DESTINAZIONE/USO:	MATERIALE :	CEMENTO ARMATO					
MAGAZZINO	TIPO COSTR:	PREFABBRICATA					
CABINA	COPERTURA:	UNA FALDA					
	INFISSI:	LEGNO					
	FINITURE:	INTONACATO					
SUP. COPERTA:	18,14	H:	2,4	COLORE1:	BIANCO	2	GIALLO
SUP. PORTIC.:		H:		CONSERVAZIONE:	SUFFICIENTE		
STRUTTURA PORTICO:		MATERIALE:					



<b>CORPO D</b>	COD. EDI	72108					
DESTINAZIONE/USO:	MATERIALE :	CEMENTO ARMATO	INSIEME DI CORPI DI TIPOLOGIA DIFFERENTI.				
MAGAZZINO	TIPO COSTR:	PREFABBRICATA					
CABINA	COPERTURA:	PIANA					
	INFISSI:	LEGNO, METALLO					
	FINITURE:	INTONACATO					
SUP. COPERTA:	118,19	H:	3	COLORE1:	BIANCO	2	GIALLO
SUP. PORTIC.:		H:		CONSERVAZIONE:	SUFFICIENTE		
STRUTTURA PORTICO:		MATERIALE:					



DATA	 <b>COMUNE DI RAVENNA</b> AREA 6: PIANIFICAZIONE TERRITORIALE SERVIZIO PROGETTAZIONE URBANISTICA		CODICE STRUTTURA	06.004		
25/03/2004			LOC	PUNTA MARINA		
RILEVATORI	<b>CENSIMENTO STRUTTURE ARENILE</b>			VIA	DELLA FONTANA	
GIUNCHI - MINGUZZI				CIVICO	84 PARTE	
AGGIORNAMENTO	Pagina 2		Pagina 3			
PAGINA 1	ZONA PIANO ARENILE 96: B-B1 <b>CATASTO TERRENI RAVENNA</b>			SEZIONE	FOGLIO	MAPPALE
				RA		

## ELEMENTI COSTITUENTI L'INSIEME

DENOMINAZIONE	Bagno Massimo	DESTINAZIONE D'USO	STABILIMENTO BALNEARE
---------------	---------------	--------------------	-----------------------

## VINCOLI AMBIENTALI

PAESISTICO LR 31/2000  
 -L.R. 27/88  
 -L.R. 1497/39  
 -L.R. 1039/39  
 -L.R. 431/85

RNS  
 IDROGEOLOGICO  
 SIC  
 ZPS

## DINAMICA COSTA


**CONNESSIONE RETI**

CICLABILE >300ML  
 AUTOBUS <300ML  
 PARCHEGGI <300ML  
 AUTOSTRADA >10KM  
 STATALE >1KM  
 PROVINCIALE >1KM

## EROSIONE



## TRATTO:



## NOTE ZONA

## PRESENZA DI FILTRI E DIMENSIONAMENTO

PINETA	ALTEZZA		LARGHEZZA	120,25	PINETA RECINZIONE	RETE METALLICA
DUNA	ALTEZZA		LARGHEZZA	0	<b>AREA RETROSTANTE</b>	<b>STATO:</b>
RECINZIONE	ALTEZZA	1,5	LARGHEZZA	0	CAMPEGGIO	SUFFICIENTE

## ACCESSIBILITA' SPIAGGIA

MODALITA'	NUMERO	PAVIMENTAZIONE	ACCESSI	CONCESSIONE
CARRABILE	1	STERRATO	TIPOLOGIA NON ESCLUSIVO	CONC.
PEDONALE	0		PROPRIETA' DEM. FORESTALE	

## PROTEZIONE DELLA COSTA

DIFESE A MARE PARALLELE

DIST. COSTA 260,07 INTERASSE MATERIALE MASSI IN PIETRA TIPO SOFFOLTE

DIFESE A MARE RADENTI

LUNGHEZZA MATERIALE TIPO

DIFESE A PENNELLO

LUNGHEZZA INTERASSE MATERIALE TIPO

## AREA DI PERTINENZA

PROPRIETA' DEM.MARITTIMO N° CONCES. 82/03 INIZIO SCADENZA

CONCESSIONARIO Carminati Massimo P.I.

GESTORE

SUPERFICIE MQ.	DIMENSI	DISTANZA ALTRE CONCESSIONI
2300	FRONTE 74,15 PROFONDITA' 38	NORD 22,27 SUD 486

PROGETTO UNITARIO: DELIBERA DEL COMMIT:

OGGETTO

## TITOLI EDILIZI RILASCIATI

## NOTE AREA DI PERTINENZA

NUMERO CABINE: 10, NUMERO DOCCE APERTE: 2  
 NUMERO DOCCE CHIUSE: 1, NUMERO LETTINI: 220  
 NUMERO SDRAI: 40, NUMERO OMBRELLONI: 90  
 NUMERO WC: 3 ATTIVITA': RISTORANTE STAGIONALE,  
 RACCHETTONI, BEACH-VOLLEY. ARGINE DI DIFESA CON  
 VEGETAZIONE RETROSTANTE. AREA A PARCHEGGIO  
 RETROSTANTE LO STABILIMENTO CON PRESENZA DI  
 STRUTTURA AMOVIBILE IN PALI IN FERRO.

DATA
25/03/2004
RILEVATORI
GIUNCHI - MINGUZZI
AGGIORNAMENTO
<b>PAGINA 2</b>



# COMUNE DI RAVENNA

AREA 6: PIANIFICAZIONE TERRITORIALE  
SERVIZIO PROGETTAZIONE URBANISTICA

## CENSIMENTO STRUTTURE ARENILE

Pagina 1
Pagina 3


CODICE STRUTTURA	06.004	
LOC	PUNTA MARINA	
VIA	DELLA FONTANA	
CIVICO	84 PARTE	
<b>CATASTO TERRENI RAVENNA</b>		
SEZIONE	FOGLIO	MAPPALE
RA		

**ELEMENTI COSTITUENTI L'INSIEME**


DENOMINAZIONE	Bagno Massimo	DESTINAZIONE D'USO	STABILIMENTO BALNEARE
---------------	---------------	--------------------	-----------------------

SCHEMA STATO CONCESSIONATO	SCHEMA STATO RILEVATO

**AREA DI SUPPORTO ALLA BALNEAZIONE**

<b>DESTINAZIONE D'USO</b> PARCHEGGIO MQ: 230 VERDE MQ: 0 ATTREZ. SPORT. MQ: 150 SUP TEMPORANEE: 0,00	<b>ACCESSIBILITA'</b> <input type="checkbox"/> PRESENZA DI BARRIERE ARCHITETTONICHE <input type="checkbox"/> PRESENZA DI DUNA IN AREA CONCESSIONATA DIST. DUNA/EDIF. \ SCHEDA: \ RECINZIONE AREA: CEMENTO	<b>FOTO AREA A SUPPORTO DELLA BALNEAZIONE</b> 
<b>SUPERFICI IMPERMEABILI</b> PAVIMENTATA MQ: PAVIMENTAZIONE:		N. CABINE: 10 STATO: SUFFICIENTE
<b>SUPERFICI PERMEABILI</b> PAVIMENTATA MQ: PAVIMENTAZIONE: LASTRE CEMENTO		
RECINZIONE CHE OPERA ANCHE DA CONTENIMENTO DUNA. AREA A PARCHEGGIO ESTERNA ALL'AREA IN CONCESSIONE.		

**AREA DESTINATA ALLA BALNEAZIONE**

<b>ATTIVITA':</b> OMBREGGIO CAMPO SPORTIVO AREA RICREATIVA	<b>FOTO AREA DESTINATA ALLA BALNEAZIONE</b> 
<b>SUPERFICI IMPERMEABILI</b> PAVIMENTATA MQ: PAVIMENTAZIONE:	
<b>SUPERFICI PERMEABILI</b> PAVIMENTATA MQ: PAVIMENTAZIONE: LASTRE CEMENTO	
N_OMBRELLONI: 90 <b>ATTERRAGGIO NATANTI:</b>	
STATO: SUFFICIENTE LARGHEZZA: 0 LUNGHEZZA: 0	

DATI PIANO ARENILE 1996		ESISTENTE DA PROGETTO UNITARIO:		DATI ULTIMA CONCESSIONE EDILIZIA:		INTERVENTO CON PROGETTO UNITARIO:	
ESISTENTE:	240	STRUTTURE FISSE:	240	STRUTTURE FISSE:	0	INTERVENTO CON PROGETTO UNITARIO:	
INTERVENTO DIRETTO:	210	PAVIMENTAZIONI FISSE:	0	PAVIMENTAZIONI FISSE:	0		
PROGETTO UNITARIO:	230	TOT. SUP. COPERTA:	240	TOT. SUP. COPERTA:	0		



DATA
25/03/2004
RILEVATORI
GIUNCHI - MINGUZZI
AGGIORNAMENTO
<b>PAGINA 3</b>

CODICE STRUTTURA	06.004	
LOC	PUNTA MARINA	
VIA	DELLA FONTANA	
CIVICO	84 PARTE	
<b>CATASTO TERRENI RAVENNA</b>		
SEZIONE	FOGLIO	MAPPALE
RA		

**ELEMENTI COSTITUENTI L'INSIEME**

DENOMINAZIONE	Bagno Massimo	DESTINAZIONE D'USO	STABILIMENTO BALNEARE
---------------	---------------	--------------------	-----------------------

<b>CORPO A</b>		COD. EDI	72107
DESTINAZIONE/USO:	MATERIALE :	CEMENTO ARMATO	
BAR RISTORO	TIPO COSTR:	PREFABBRICATA	
	COPERTURA:	PIANA	
	INFISSI:	LEGNO, ALLUMINIO	
	FINITURE:	INTONACATO	
SUP. COPERTA:	0	H:	3,5
		COLORE1:	BIANCO 2 AZZURRO
SUP. PORTIC.:		H:	3,5
		CONSERVAZIONE:	SUFFICIENTE
STRUTTURA PORTICO:	FISSA	MATERIALE:	CEMENTO ARMATO



<b>CORPO B</b>		COD. EDI	72584
DESTINAZIONE/USO:	MATERIALE :	CEMENTO ARMATO	
CABINA	TIPO COSTR:	PREFABBRICATA	
MAGAZZINO	COPERTURA:	UNA FALDA	
SERVIZIO IGIENICO	INFISSI:	LEGNO	
	FINITURE:	INTONACATO	
SUP. COPERTA:	0	H:	2,5
		COLORE1:	BIANCO 2 AZZURRO
SUP. PORTIC.:		H:	
		CONSERVAZIONE:	SUFFICIENTE
STRUTTURA PORTICO:		MATERIALE:	




<b>CORPO C</b>		COD. EDI	
DESTINAZIONE/USO:	MATERIALE :		
	TIPO COSTR:		
	COPERTURA:		
	INFISSI:		
	FINITURE:		
SUP. COPERTA:		H:	
		COLORE1:	
SUP. PORTIC.:		H:	
		CONSERVAZIONE:	
STRUTTURA PORTICO:		MATERIALE:	



<b>CORPO D</b>		COD. EDI	
DESTINAZIONE/USO:	MATERIALE :		
	TIPO COSTR:		
	COPERTURA:		
	INFISSI:		
	FINITURE:		
SUP. COPERTA:		H:	
		COLORE1:	
SUP. PORTIC.:		H:	
		CONSERVAZIONE:	
STRUTTURA PORTICO:		MATERIALE:	




DATA	 <b>COMUNE DI RAVENNA</b> AREA 6: PIANIFICAZIONE TERRITORIALE SERVIZIO PROGETTAZIONE URBANISTICA		CODICE STRUTTURA	06.005	
25/03/2004			LOC	LIDO ADRIANO	
RILEVATORI	<b>CENSIMENTO STRUTTURE ARENILE</b>			VIA	VIA BOTTICELLI
GIUNCHI - MINGUZZI				CIVICO	131
AGGIORNAMENTO	Pagina 2			ZONA PIANO ARENILE 96:	B
PAGINA 1	Pagina 3			<b>CATASTO TERRENI RAVENNA</b>	
			SEZIONE	FOGLIO	MAPPALE
			RA		

## ELEMENTI COSTITUENTI L'INSIEME

DENOMINAZIONE	Bagno Alessandra	DESTINAZIONE D'USO	STABILIMENTO BALNEARE
---------------	------------------	--------------------	-----------------------

VINCOLI AMBIENTALI	DINAMICA COSTA	EROSIONE	TRATTO:
--------------------	----------------	----------	---------

<input checked="" type="checkbox"/> PAESISTICO LR 31/2000 -L.R. 27/88 -L.R. 1497/39 -L.R. 1039/39 -L.R. 431/85	<input checked="" type="checkbox"/> RNS <input checked="" type="checkbox"/> IDROGEOLOGICO <input type="checkbox"/> SIC <input type="checkbox"/> ZPS	<b>CONNESSIONE RETI</b> CICLABILE <300ML AUTOBUS <300ML PARCHEGGI <300ML AUTOSTRADA >10KM STATALE >1KM PROVINCIALE >1KM		DIGITAL GLOBE Indispazio
--	--	---	--	-----------------------------

NOTE ZONA	
-----------	--

PRESENZA DI FILTRI E DIMENSIONAMENTO	ACCESSIBILITA'	MATERIALE RECINZ.
--------------------------------------	----------------	-------------------

PINETA ALTEZZA		LARGHEZZA	48,35	PINETA DUNA RECINZ.	RETE METALLICA
DUNA ALTEZZA		LARGHEZZA	13,09	AREA RETROSTANTE	STATO:
RECINZIONE ALTEZZA	1,5	LARGHEZZA	0	PARCHEGGIO	BUONO

ACCESSIBILITA' SPIAGGIA
-------------------------

MODALITA'	NUMERO	PAVIMENTAZIONE	ACCESSI	CONCESSIONE
CARRABILE	1	STERRATO	TIPOLOGIA	ESCLUSIVO CONC.
PEDONALE	0		PROPRIETA'	COMUNE

PROTEZIONE DELLA COSTA
------------------------

<input checked="" type="checkbox"/> DIFESE A MARE PARALLELE
DIST. COSTA 269,66 INTERASSE MATERIALIALE MASSI IN PIETRA TIPO SOFFOLTE
<input type="checkbox"/> DIFESE A MARE RADENTI
LUNGHEZZA MATERIALIALE TIPO
<input checked="" type="checkbox"/> DIFESE A PENNELLO
LUNGHEZZA 83,17 INTERASSE 210,51 MATERIALIALE MASSI IN PIETRA TIPO SOFFOLTE

AREA DI PERTINENZA
--------------------


PROPRIETA'	DEM.MARITTIMO	N° CONCES.	70/03	INIZIO	01/01/1998	SCADENZA	31/12/2001	
CONCESSIONARIO	Soc. 2R di Romboli Anna e C. s.n.c.				P.I.	0092890398		
GESTORE	ROMBOLI ANNA							
SUPERFICIE MQ.	DIMENSI		DISTANZA ALTRE CONCESSIONI					
2991	FRONTE	91	PROFONDITA'	38,3	NORD	486	SUD	0

PROGETTO UNITARIO:	DELIBERA	DEL	COMMIT:
--------------------	----------	-----	---------

OGGETTO
---------

TITOLI EDILIZI RILASCIATI	NOTE AREA DI PERTINENZA
---------------------------	-------------------------

PG. 48137/02 CONCESSIONE 669/03 DEL 25/06/03 PER MANUTENZIONE STRAORDINARIA A STABILIMENTO BALNEARE. PG. 46858/91 CONCESSIONE N. 1011/92.	NUMERO CABINE: 24, NUMERO DOCCE APERTE: 4 NUMERO DOCCE CHIUSE: 2, NUMERO LETTINI: 300 NUMERO SDRAI: 20, NUMERO OMBRELLONI: 120 NUMERO WC: 5, NUMERO LAVAPIEDI: 1 ATTIVITA': ANIMAZIONE, RISTORANTE, BEACH VOLLEY, RACCHETTONI, NUOTO, ACCESSIBILITA' DISABILI. AREA IN CONCESSIONE DIVISA IN DUE PARTI UNA ADIBITA ALLO STABILIMENTO E UNA A PK CON PRESENZA DI STRUTTURE AMOVIBILI IN FERRO. FORTISSIMA EROSIONE.
---	--



DATA
25/03/2004
RILEVATORI
GIUNCHI - MINGUZZI
AGGIORNAMENTO
<b>PAGINA 2</b>



# COMUNE DI RAVENNA

AREA 6: PIANIFICAZIONE TERRITORIALE  
SERVIZIO PROGETTAZIONE URBANISTICA

## CENSIMENTO STRUTTURE ARENILE

Pagina 1
Pagina 3

CODICE STRUTTURA	06.005		
LOC	LIDO ADRIANO		
VIA	VIA BOTTICELLI		
CIVICO	131	PARTE	
<b>CATASTO TERRENI RAVENNA</b>			
SEZIONE	FOGLIO	MAPPALE	
RA			

**ELEMENTI COSTITUENTI L'INSIEME**


DENOMINAZIONE	Bagno Alessandra	DESTINAZIONE D'USO	STABILIMENTO BALNEARE
---------------	------------------	--------------------	-----------------------

SCHEMA STATO CONCESSIONATO	SCHEMA STATO RILEVATO

**AREA DI SUPPORTO ALLA BALNEAZIONE**

<b>DESTINAZIONE D'USO</b> PARCHEGGIO MQ: 755 VERDE MQ: 0 ATTREZ. SPORT. MQ: 250 SUP TEMPORANEE: 407,95	<b>ACCESSIBILITA'</b> <input type="checkbox"/> PRESENZA DI BARRIERE ARCHITETTONICHE <input type="checkbox"/> PRESENZA DI DUNA IN AREA CONCESSIONATA DIST. DUNA EDIF. >5<10    SCHEDA: 06.801 RECINZIONE AREA: RETE METALLICA	<b>FOTO AREA A SUPPORTO DELLA BALNEAZIONE</b>  N. CABINE: 24    STATO: SUFFICIENTE
<b>SUPERFICI IMPERMEABILI</b> PAVIMENTATA MQ: 68,12    PAVIMENTAZIONE: GETTO CLS		
<b>SUPERFICI PERMEABILI</b> PAVIMENTATA MQ:    PAVIMENTAZIONE: PIASTRELLATO		
PORZIONE DI RECINZIONE IN LEGNO. PARCHEGGIO IN AREA CONCESSIONATA STACCATA DA CONCESSIONE EDIFICIO CON STRUTTURE PRECARIE IN LEGNO.		

**AREA DESTINATA ALLA BALNEAZIONE**

<b>ATTIVITA'</b> : OMBREGGIO    CAMPO SPORTIVO    AREA RICREATIVA	<b>FOTO AREA DESTINATA ALLA BALNEAZIONE</b> 
<b>SUPERFICI IMPERMEABILI</b> PAVIMENTATA MQ:    PAVIMENTAZIONE:	
<b>SUPERFICI PERMEABILI</b> PAVIMENTATA MQ:    PAVIMENTAZIONE: LASTRE CEMENTO	
N_OMBRELLONI: 120 <b>ATTERRAGGIO NATANTI:</b> STATO: SUFFICIENTE    LARGHEZZA: 0    LUNGHEZZA: 0	
AREA DESTINATA ALLA BALNEAZIONE FRONTE EDIFICIO QUASI INESISTENTE CAUSA FORTISSIMA EROSIONE.	

DATI PIANO ARENILE 1996		ESISTENTE DA PROGETTO UNITARIO:		DATI ULTIMA CONCESSIONE EDILIZIA:		INTERVENTO CON PROGETTO UNITARIO:	
ESISTENTE:	520	STRUTTURE FISSE:	520	STRUTTURE FISSE:	218,74	INTERVENTO CON PROGETTO UNITARIO:	
INTERVENTO DIRETTO:	400	PAVIMENTAZIONI FISSE:	0	PAVIMENTAZIONI FISSE:	68,12		
PROGETTO UNITARIO:	440	TOT. SUP. COPERTA:	520	TOT. SUP. COPERTA:	286,86		



DATA
25/03/2004
RILEVATORI
GIUNCHI - MINGUZZI
AGGIORNAMENTO
<b>PAGINA 3</b>



# COMUNE DI RAVENNA

AREA 6: PIANIFICAZIONE TERRITORIALE E SERVIZIO PROGETTAZIONE URBANISTICA

## CENSIMENTO STRUTTURE ARENILE

Pagina 1

Pagina 2

CODICE STRUTTURA	06.005		
LOC	LIDO ADRIANO		
VIA	VIA BOTTICELLI		
CIVICO	131	PARTE	
<b>CATASTO TERRENI RAVENNA</b>			
SEZIONE	FOGLIO	MAPPALE	
RA			

**ELEMENTI COSTITUENTI L'INSIEME**

DENOMINAZIONE	Bagno Alessandra	DESTINAZIONE D'USO	STABILIMENTO BALNEARE
---------------	------------------	--------------------	-----------------------

<b>CORPO A</b>	COD. EDI	72392				
DESTINAZIONE/USO:	MATERIALE :	CEMENTO ARMATO				
BAR RISTORO	TIPO COSTR:	PREFABBRICATA				
	COPERTURA:	PIANA				
	INFISSI:	LEGNO,METALLO				
	FINITURE:	INTONACATO				
SUP. COPERTA:	130	H:	3,5	COLORE1:	VERDE	2
SUP. PORTIC.:	46	H:	3	CONSERVAZIONE:	SUFFICIENTE	
STRUTTURA PORTICO:	FISSA	MATERIALE:	CEMENTO ARMATO			



<b>CORPO B</b>	COD. EDI	72106				
DESTINAZIONE/USO:	MATERIALE :	CEMENTO ARMATO				
SERVIZIO IGIENICO	TIPO COSTR:	PREFABBRICATA				
CABINA	COPERTURA:	PIANA				
SPOGLIATOIO	INFISSI:	LEGNO				
	FINITURE:	INTONACATO				
SUP. COPERTA:	39,78	H:	2,4	COLORE1:	VERDE	2
SUP. PORTIC.:		H:		CONSERVAZIONE:	SUFFICIENTE	
STRUTTURA PORTICO:		MATERIALE:				




<b>CORPO C</b>	COD. EDI	72391				
DESTINAZIONE/USO:	MATERIALE :	CEMENTO ARMATO				
SERVIZIO IGIENICO	TIPO COSTR:	PREFABBRICATA				
CABINA	COPERTURA:	PIANA				
MAGAZZINO	INFISSI:	LEGNO				
	FINITURE:	INTONACATO				
SUP. COPERTA:	48,96	H:	2,4	COLORE1:	VERDE	2
SUP. PORTIC.:		H:		CONSERVAZIONE:	SUFFICIENTE	
STRUTTURA PORTICO:		MATERIALE:				



<b>CORPO D</b>	COD. EDI					
DESTINAZIONE/USO:	MATERIALE :					
	TIPO COSTR:					
	COPERTURA:					
	INFISSI:					
	FINITURE:					
SUP. COPERTA:		H:		COLORE1:		2
SUP. PORTIC.:		H:		CONSERVAZIONE:		
STRUTTURA PORTICO:		MATERIALE:				




SUPERFICI TOTALI:	COPERTA:	286,86	PAVIM. IMPERM:	68,12	PAVIM. PERM:	281,48	STRUT TEMPORANEE:	407,95
-------------------	----------	--------	----------------	-------	--------------	--------	-------------------	--------

DATA	 <b>COMUNE DI RAVENNA</b> AREA 6: PIANIFICAZIONE TERRITORIALE SERVIZIO PROGETTAZIONE URBANISTICA		CODICE STRUTTURA	06.006	
25/03/2004			LOC	LIDO ADRIANO	
RILEVATORI	<b>CENSIMENTO STRUTTURE ARENILE</b>			VIA	VIALE PETRARCA
GIUNCHI - MINGUZZI				CIVICO	348
AGGIORNAMENTO	Pagina 2			ZONA PIANO ARENILE 96:	B
	Pagina 3			<b>CATASTO TERRENI RAVENNA</b>	
<b>PAGINA 1</b>			SEZIONE	FOGLIO	MAPPALE
			RA		

## ELEMENTI COSTITUENTI L'INSIEME

DENOMINAZIONE	Bagno Oasi	DESTINAZIONE D'USO	STABILIMENTO BALNEARE
---------------	------------	--------------------	-----------------------

VINCOLI AMBIENTALI	DINAMICA COSTA	EROSIONE	TRATTO:
--------------------	----------------	----------	---------

<input checked="" type="checkbox"/> PAESISTICO LR 31/2000 -L.R. 27/88 -L.R. 1497/39 -L.R. 1039/39 -L.R. 431/85	<input type="checkbox"/> RNS <input checked="" type="checkbox"/> IDROGEOLOGICO <input type="checkbox"/> SIC <input type="checkbox"/> ZPS	<b>CONNESSIONE RETI</b> CICLABILE <300ML AUTOBUS <300ML PARCHEGGI <300ML AUTOSTRADA >10KM STATALE >1KM PROVINCIALE >1KM		TRATTO:
--	---	---	--	---------

NOTE ZONA	
-----------	--

PRESENZA DI FILTRI E DIMENSIONAMENTO	ACCESSIBILITA'	MATERIALE RECINZ.
--------------------------------------	----------------	-------------------

PINETA	ALTEZZA		LARGHEZZA	0	RECINZIONE	CEMENTO METALLO
DUNA	ALTEZZA		LARGHEZZA	0	AREA RETROSTANTE	STATO:
RECINZIONE	ALTEZZA	1,8	LARGHEZZA	0,15	EDIFICATO	SUFFICIENTE

ACCESSIBILITA' SPIAGGIA
-------------------------

MODALITA'	NUMERO	PAVIMENTAZIONE	ACCESSI	CONCESSIONE
CARRABILE	1	STERRATO	TIPOLOGIA	NON ESCLUSIVO CONC.
PEDONALE	2	STERRATO	PROPRIETA'	COMUNE

PROTEZIONE DELLA COSTA
------------------------


<input checked="" type="checkbox"/> DIFESE A MARE PARALLELE
DIST. COSTA 277,06 INTERASSE MATERIALIA MASSI IN PIETRA TIPO SOFFOLTE
<input type="checkbox"/> DIFESE A MARE RADENTI
LUNGHEZZA MATERIALIA TIPO
<input checked="" type="checkbox"/> DIFESE A PENNELLO
LUNGHEZZA 250,07 INTERASSE 0 MATERIALIA MASSI IN PIETRA TIPO SOFFOLTE

AREA DI PERTINENZA
--------------------


PROPRIETA'	DEM.MARITTIMO	N° CONCES.	INIZIO	SCADENZA
CONCESSIONARIO	per Soc. Onda Blu s.n.c. di morini Giovanni e Vivoli Patrizia			P.I.
GESTORE				
SUPERFICIE MQ.	DIMENSI		DISTANZA ALTRE CONCESSIONI	
	FRONTE	PROFONDITA'	NORD	SUD
PROGETTO UNITARIO:	DELIBERA	DEL	COMMIT:	
OGGETTO				

TITOLI EDILIZI RILASCIATI	NOTE AREA DI PERTINENZA
---------------------------	-------------------------

	NUMERO CABINE: 30, NUMERO DOCCE APERTE: 2 NUMERO DOCCE CHIUSE: 3, NUMERO LETTINI: 350 NUMERO SDRAI: 100, NUMERO OMBRELLONI: 300 NUMERO WC: 6, NUMERO LAVAPIEDI: 2 ATTIVITÀ: ANIMAZIONE, RISTORANTE STAGIONALE, BEACH VOLLEY, RACCHETTONI, NUOTO. ARGINE DI DIFESA CON VEGETAZIONE RETROSTANTE.
--	--



DATA
25/03/2004
RILEVATORI
GIUNCHI - MINGUZZI
AGGIORNAMENTO
<b>PAGINA 2</b>

	<b>COMUNE DI RAVENNA</b> AREA 6: PIANIFICAZIONE TERRITORIALE SERVIZIO PROGETTAZIONE URBANISTICA
<b>CENSIMENTO STRUTTURE ARENILE</b>	
Pagina 1	Pagina 3

CODICE STRUTTURA	06.006		
LOC	LIDO ADRIANO		
VIA	VIALE PETRARCA		
CIVICO	348	PARTE	
<b>CATASTO TERRENI RAVENNA</b>			
SEZIONE	FOGLIO	MAPPALE	
RA			

**ELEMENTI COSTITUENTI L'INSIEME**

DENOMINAZIONE	Bagno Oasi	DESTINAZIONE D'USO	STABILIMENTO BALNEARE
---------------	------------	--------------------	-----------------------

**SCHEMA STATO CONCESSIONATO**

**SCHEMA STATO RILEVATO**

**AREA DI SUPPORTO ALLA BALNEAZIONE**

DESTINAZIONE D'USO	ACCESSIBILITA'
PARCHEGGIO MQ: 350	<input type="checkbox"/> PRESENZA DI BARRIERE ARCHITETTONICHE
VERDE MQ:	<input checked="" type="checkbox"/> PRESENZA DI DUNA IN AREA CONCESSIONATA
ATTREZ. SPORT. MQ: 300	DIST. DUNA/EDIF. < 5    SCHEDA: 06.802
SUP TEMPORANEE: 0,00	RECINZIONE AREA: RETE METALLICA

**FOTO AREA A SUPPORTO DELLA BALNEAZIONE**



**SUPERFICI IMPERMEABILI**

PAVIMENTATA MQ:	PAVIMENTAZIONE: PIASTRELLATO
-----------------	------------------------------

**SUPERFICI PERMEABILI**

PAVIMENTATA MQ:	PAVIMENTAZIONE: LASTRE CEMENTO
-----------------	--------------------------------

PRESENZA DI ARGINE RETROSTANTE CON VEGETAZIONE.

N. CABINE: 30	STATO: SUFFICIENTE
---------------	--------------------

**AREA DESTINATA ALLA BALNEAZIONE**

ATTIVITA':	OMBREGGIO	CAMPO SPORTIVO	AREA RICREATIVA
------------	-----------	----------------	-----------------

**SUPERFICI IMPERMEABILI**

PAVIMENTATA MQ:	PAVIMENTAZIONE:
-----------------	-----------------

**SUPERFICI PERMEABILI**

PAVIMENTATA MQ:	PAVIMENTAZIONE: LASTRE CEMENTO
-----------------	--------------------------------

N_OMBRELLONI: 300	ATTERRAGGIO NATANTI:
STATO: SUFFICIENTE	LARGHEZZA: 0    LUNGHEZZA: 0

**FOTO AREA DESTINATA ALLA BALNEAZIONE**



DATI PIANO ARENILE 1996	ESISTENTE DA PROGETTO UNITARIO:	DATI ULTIMA CONCESSIONE EDILIZIA:	INTERVENTO CON PROGETTO UNITARIO:
ESISTENTE: 465	STRUTTURE FISSE: 465	STRUTTURE FISSE:	
INTERVENTO DIRETTO: 360	PAVIMENTAZIONI FISSE: 0	PAVIMENTAZIONI FISSE: 0	
PROGETTO UNITARIO: 395	TOT. SUP. COPERTA: 465	TOT. SUP. COPERTA: 0	



DATA
25/03/2004
RILEVATORI
GIUNCHI - MINGUZZI
AGGIORNAMENTO
<b>PAGINA 3</b>


**COMUNE DI RAVENNA**  
 AREA 6: PIANIFICAZIONE TERRITORIALE E  
 SERVIZIO PROGETTAZIONE URBANISTICA

**CENSIMENTO STRUTTURE ARENILE**

Pagina 1

Pagina 2

CODICE STRUTTURA	06.006		
LOC	LIDO ADRIANO		
VIA	VIALE PETRARCA		
CIVICO	348	PARTE	
<b>CATASTO TERRENI RAVENNA</b>			
SEZIONE	FOGLIO	MAPPALE	
	RA		

**ELEMENTI COSTITUENTI L'INSIEME**

DENOMINAZIONE	Bagno Oasi	DESTINAZIONE D'USO	STABILIMENTO BALNEARE
---------------	------------	--------------------	-----------------------

<b>CORPO A</b>	COD. EDI	72717					
DESTINAZIONE/USO:	MATERIALE:	CEMENTO ARMATO					
BAR RISTORO	TIPO COSTR:	PREFABBRICATA					
	COPERTURA:	PIANA					
	INFISSI:	ALLUM.METAL.					
	FINITURE:	INTONACATO					
SUP. COPERTA:	0	H:	3,5	COLORE1:	BIANCO	2	BLU
SUP. PORTIC.:		H:		CONSERVAZIONE:	SUFFICIENTE		
STRUTTURA PORTICO:		MATERIALE:					



<b>CORPO B</b>	COD. EDI	72235					
DESTINAZIONE/USO:	MATERIALE:	CEMENTO ARMATO					
CABINA	TIPO COSTR:	PREFABBRICATA					
SERVIZIO IGIENICO	COPERTURA:	PIANA					
	INFISSI:	LEGNO					
	FINITURE:	INTONACATO					
SUP. COPERTA:	0	H:	2,4	COLORE1:	BIANCO	2	BLU
SUP. PORTIC.:		H:		CONSERVAZIONE:	SUFFICIENTE		
STRUTTURA PORTICO:		MATERIALE:					




<b>CORPO C</b>	COD. EDI	72607					
DESTINAZIONE/USO:	MATERIALE:	CEMENTO ARMATO					
MAGAZZINO	TIPO COSTR:	PREFABBRICATA					
	COPERTURA:	PIANA					
	INFISSI:	METALLO					
	FINITURE:	FACCIA A VISTA					
SUP. COPERTA:	0	H:	2,7	COLORE1:	GRIGIO	2	
SUP. PORTIC.:		H:		CONSERVAZIONE:	SUFFICIENTE		
STRUTTURA PORTICO:		MATERIALE:					



<b>CORPO D</b>	COD. EDI	72236					
DESTINAZIONE/USO:	MATERIALE:	CEMENTO ARMATO					
CABINA	TIPO COSTR:	PREFABBRICATA					
	COPERTURA:	DUE FALDE					
	INFISSI:	LEGNO					
	FINITURE:	INTONACATO					
SUP. COPERTA:	0	H:	2,5	COLORE1:	GIALLO	2	BLU
SUP. PORTIC.:		H:		CONSERVAZIONE:	SUFFICIENTE		
STRUTTURA PORTICO:		MATERIALE:					



SUPERFICI TOTALI:	COPERTA:	0	PAVIM. IMPERM:	0	PAVIM. PERM:	0	STRUT TEMPORANEE:	0,00
-------------------	----------	---	----------------	---	--------------	---	-------------------	------

DATA	 <b>COMUNE DI RAVENNA</b> AREA 6: PIANIFICAZIONE TERRITORIALE SERVIZIO PROGETTAZIONE URBANISTICA		CODICE STRUTTURA	06.007	
25/03/2004			LOC	LIDO ADRIANO	
RILEVATORI	<b>CENSIMENTO STRUTTURE ARENILE</b>		VIA	VIALE PETRARCA	
GIUNCHI - MINGUZZI			CIVICO	222 PARTE	
AGGIORNAMENTO	Pagina 2		ZONA PIANO ARENILE 96:	B	
	Pagina 3		<b>CATASTO TERRENI RAVENNA</b>		
PAGINA 1			SEZIONE	FOGLIO	MAPPALE
			RA		

## ELEMENTI COSTITUENTI L'INSIEME

DENOMINAZIONE	Bagno Caesar	DESTINAZIONE D'USO	STABILIMENTO BALNEARE
---------------	--------------	--------------------	-----------------------

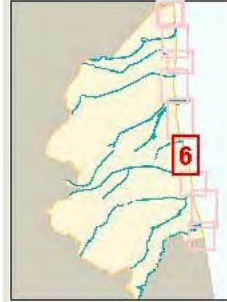
## VINCOLI AMBIENTALI

<input checked="" type="checkbox"/> PAESISTICO LR 31/2000	<input type="checkbox"/> RNS
-L.R. 27/88	<input checked="" type="checkbox"/> IDROGEOLOGICO
-L.R. 1497/39	<input type="checkbox"/> SIC
-L.R. 1039/39	<input type="checkbox"/> ZPS
-L.R. 431/85	


## DINAMICA COSTA

<b>CONNESSIONE RETI</b>	
CICLABILE	<300ML
AUTOBUS	<300ML
PARCHEGGI	<300ML
AUTOSTRADA	>10KM
STATALE	>1KM
PROVINCIALE	>1KM

## EROSIONE



## TRATTO:



## NOTE ZONA

## PRESENZA DI FILTRI E DIMENSIONAMENTO

PINETA	ALTEZZA		LARGHEZZA	0			
DUNA	ALTEZZA		LARGHEZZA	0			
RECINZIONE	ALTEZZA	0	LARGHEZZA	0			

## ACCESSIBILITA'

AREA RETROSTANTE	EDIFICATO
------------------	-----------

## MATERIALE RECINZ.

STATO:	SUFFICIENTE
--------	-------------

## ACCESSIBILITA' SPIAGGIA

MODALITA'	NUMERO	PAVIMENTAZIONE	ACCESSI	CONCESSIONE
CARRABILE	1	STERRATO	TIPOLOGIA NON ESCLUSIVO	CONC.
PEDONALE	1	STERRATO	PROPRIETA' COMUNE	

## PROTEZIONE DELLA COSTA

<input checked="" type="checkbox"/> DIFESE A MARE PARALLELE	DIST. COSTA	179,6	INTERASSE	41,94	MATERIALE	MASSI IN PIETRA	TIPO	SOFFOLTE
<input type="checkbox"/> DIFESE A MARE RADENTI	LUNGHEZZA		MATERIALE		TIPO			
<input checked="" type="checkbox"/> DIFESE A PENNELLO	LUNGHEZZA	250,07	INTERASSE	0	MATERIALE	MASSI IN PIETRA	TIPO	SOFFOLTE

## AREA DI PERTINENZA

PROPRIETA'	DEM.MARITTIMO	N° CONCES.	97/03	INIZIO		SCADENZA	
CONCESSIONARIO	per Soc. Sunrise di Galli Alessandro e Saiani Dalia e C. s.a.s.					P.I.	
GESTORE							
SUPERFICIE MQ.	1240	DIMENSI	FRONTE	PROFONDITA'	NORD	SUD	
PROGETTO UNITARIO:	DELIBERA		DEL		COMMIT:		
OGGETTO							

## TITOLI EDILIZI RILASCIATI

## NOTE AREA DI PERTINENZA

NUMERO CABINE: 25, NUMERO DOCCE APERTE: 3  
 NUMERO DOCCE CHIUSE: 1, NUMERO LETTINI: 300  
 NUMERO SDRAI: 120, NUMERO OMBRELLONI: 300  
 NUMERO WC: 3. ATTIVITA': ANIMAZIONE, RISTORANTE  
 STAGIONALE, BEACH VOLLEY, RACCHETTONI. ARGINE DI  
 DIFESA CON VEGETAZIONE RETROSTANTE. AREA A  
 PARCHEGGIO RETROSTANTE LO STABILIMENTO CON  
 PRESENZA DI ALBERATURE.

DATA
25/03/2004
RILEVATORI
GIUNCHI - MINGUZZI
AGGIORNAMENTO
<b>PAGINA 2</b>


**COMUNE DI RAVENNA**  
 AREA 6: PIANIFICAZIONE TERRITORIALE  
 SERVIZIO PROGETTAZIONE URBANISTICA

**CENSIMENTO STRUTTURE ARENILE**

CODICE STRUTTURA	06.007		
LOC	LIDO ADRIANO		
VIA	VIALE PETRARCA		
CIVICO	222	PARTE	
<b>CATASTO TERRENI RAVENNA</b>			
SEZIONE	FOGLIO	MAPPALE	
RA			

**ELEMENTI COSTITUENTI L'INSIEME**

DENOMINAZIONE	Bagno Caesar	DESTINAZIONE D'USO	STABILIMENTO BALNEARE
---------------	--------------	--------------------	-----------------------

**SCHEMA STATO CONCESSIONATO**

**SCHEMA STATO RILEVATO**

**AREA DI SUPPORTO ALLA BALNEAZIONE**

DESTINAZIONE D'USO	ACCESSIBILITA'
PARCHEGGIO MQ: 350	<input type="checkbox"/> PRESENZA DI BARRIERE ARCHITETTONICHE
VERDE MQ: 250	<input type="checkbox"/> PRESENZA DI DUNA IN AREA CONCESSIONATA
ATTREZ. SPORT. MQ: 200	DIST. DUNA/EDIF. >10 SCHEDA: 06.802
SUP TEMPORANEE: 19,32	RECINZIONE AREA: VEGETAZIONE

**FOTO AREA A SUPPORTO DELLA BALNEAZIONE**



N. CABINE: 25	STATO: SUFFICIENTE
---------------	--------------------

**SUPERFICI IMPERMEABILI**

PAVIMENTATA MQ:	PAVIMENTAZIONE:
-----------------	-----------------

**SUPERFICI PERMEABILI**

PAVIMENTATA MQ:	PAVIMENTAZIONE: LASTRE CEMENTO
-----------------	--------------------------------

PRESENZA DI ALBERATURE E CESPUGLI. PORZIONE DI SUPERFICIE PERMEABILE IN GHIAIA LAVATA.

**FOTO AREA DESTINATA ALLA BALNEAZIONE**



**AREA DESTINATA ALLA BALNEAZIONE**

ATTIVITA':	OMBREGGIO	CAMPO SPORTIVO	AREA RICREATIVA
------------	-----------	----------------	-----------------

**SUPERFICI IMPERMEABILI**

PAVIMENTATA MQ:	PAVIMENTAZIONE:
-----------------	-----------------

**SUPERFICI PERMEABILI**

PAVIMENTATA MQ:	PAVIMENTAZIONE: LASTRE CEMENTO
-----------------	--------------------------------

N_OMBRELLONI: 300	ATTERRAGGIO NATANTI:
-------------------	----------------------

STATO: SUFFICIENTE	LARGHEZZA: 0	LUNGHEZZA: 0
--------------------	--------------	--------------

DATI PIANO ARENILE 1996		ESISTENTE DA PROGETTO UNITARIO:		DATI ULTIMA CONCESSIONE EDILIZIA:		INTERVENTO CON PROGETTO UNITARIO:	
ESISTENTE:	395	STRUTTURE FISSE:	395	STRUTTURE FISSE:		INTERVENTO CON PROGETTO UNITARIO:	
INTERVENTO DIRETTO:	325	PAVIMENTAZIONI FISSE:	0	PAVIMENTAZIONI FISSE:	0		
PROGETTO UNITARIO:	355	TOT. SUP. COPERTA:	395	TOT. SUP. COPERTA:	0		



DATA
25/03/2004
RILEVATORI
GIUNCHI - MINGUZZI
AGGIORNAMENTO
<b>PAGINA 3</b>


**COMUNE DI RAVENNA**  
 AREA 6: PIANIFICAZIONE TERRITORIALE E  
 SERVIZIO PROGETTAZIONE URBANISTICA

**CENSIMENTO STRUTTURE ARENILE**

CODICE STRUTTURA	06.007		
LOC	LIDO ADRIANO		
VIA	VIALE PETRARCA		
CIVICO	222	PARTE	

<b>CATASTO TERRENI RAVENNA</b>		
SEZIONE	FOGLIO	MAPPALE
RA		

**ELEMENTI COSTITUENTI L'INSIEME**

DENOMINAZIONE	Bagno Caesar	DESTINAZIONE D'USO	STABILIMENTO BALNEARE
---------------	--------------	--------------------	-----------------------

<b>CORPO A</b>		<b>COD. EDI</b>	72233
DESTINAZIONE/USO:	MATERIALE :	CEMENTO ARMATO	
BAR RISTORO	TIPO COSTR:	PREFABBRICATA	
	COPERTURA:	PIANA	
	INFISSI:	LEGNO, METALLO	
	FINITURE:	RIVESTITO	
SUP. COPERTA:	0	H:	3
		COLORE1:	MARRONE 2 VERDE
SUP. PORTIC.:		H:	
		CONSERVAZIONE:	SUFFICIENTE
STRUTTURA PORTICO:		MATERIALE:	



<b>CORPO B</b>		<b>COD. EDI</b>	72504
DESTINAZIONE/USO:	MATERIALE :	METALLO	
MAGAZZINO	TIPO COSTR:	PREFABBRICATA	
	COPERTURA:	PIANA	
	INFISSI:	METALLO	
	FINITURE:	FACCIA A VISTA	
SUP. COPERTA:	0	H:	2,4
		COLORE1:	GIALLO 2 VERDE
SUP. PORTIC.:		H:	
		CONSERVAZIONE:	SUFFICIENTE
STRUTTURA PORTICO:		MATERIALE:	




<b>CORPO C</b>		<b>COD. EDI</b>	72232
DESTINAZIONE/USO:	MATERIALE :	METALLO	
CABINA	TIPO COSTR:	PREFABBRICATA	
SERVIZIO IGIENICO	COPERTURA:	PIANA	
	INFISSI:	METALLO	
	FINITURE:	FACCIA A VISTA	
SUP. COPERTA:	0	H:	2,4
		COLORE1:	GIALLO 2 VERDE
SUP. PORTIC.:		H:	
		CONSERVAZIONE:	SUFFICIENTE
STRUTTURA PORTICO:		MATERIALE:	



<b>CORPO D</b>		<b>COD. EDI</b>	
DESTINAZIONE/USO:	MATERIALE :		
	TIPO COSTR:		
	COPERTURA:		
	INFISSI:		
	FINITURE:		
SUP. COPERTA:		H:	
		COLORE1:	2
SUP. PORTIC.:		H:	
		CONSERVAZIONE:	
STRUTTURA PORTICO:		MATERIALE:	





DATA	 <b>COMUNE DI RAVENNA</b> AREA 6: PIANIFICAZIONE TERRITORIALE SERVIZIO PROGETTAZIONE URBANISTICA		CODICE STRUTTURA	06.008	
25/03/2004			LOC	LIDO ADRIANO	
RILEVATORI	<b>CENSIMENTO STRUTTURE ARENILE</b>			VIA	VIALE PETRARCA
GIUNCHI - MINGUZZI				CIVICO	PARTE
AGGIORNAMENTO	Pagina 2			ZONA PIANO ARENILE 96:	
	Pagina 3			<b>CATASTO TERRENI RAVENNA</b>	
<b>PAGINA 1</b>			SEZIONE	FOGLIO	MAPPALE
				0	0

## ELEMENTI COSTITUENTI L'INSIEME

DENOMINAZIONE	Rimessaggio Natanti	DESTINAZIONE D'USO	RIMESSAGGIO NATANTI
---------------	---------------------	--------------------	---------------------

VINCOLI AMBIENTALI	DINAMICA COSTA	RIPASCIMENTO	TRATTO:
--------------------	----------------	--------------	---------

<input checked="" type="checkbox"/> PAESISTICO LR 31/2000 -L.R. 27/88 -L.R. 1497/39 -L.R. 1039/39 -L.R. 431/85	<input type="checkbox"/> RNS <input checked="" type="checkbox"/> IDROGEOLOGICO <input type="checkbox"/> SIC <input type="checkbox"/> ZPS	<b>CONNESSIONE RETI</b> CICLABILE <300ML AUTOBUS <300ML PARCHEGGI <300ML AUTOSTRADA >10KM STATALE >1KM PROVINCIALE >1KM		
--	---	---	--	--

NOTE ZONA	0
-----------	---

PRESENZA DI FILTRI E DIMENSIONAMENTO	ACCESSIBILITA'	MATERIALE RECINZ.
--------------------------------------	----------------	-------------------

PINETA ALTEZZA 0 LARGHEZZA 0	RECINZIONE	RETE METALLICA
DUNA ALTEZZA 0 LARGHEZZA 0	AREA RETROSTANTE	STATO:
RECINZIONE ALTEZZA 1,8 LARGHEZZA 0	PARCHEGGIO	SUFFICIENTE

## ACCESSIBILITA' SPIAGGIA

MODALITA'	NUMERO	PAVIMENTAZIONE	ACCESSI	CONCESSIONE
CARRABILE	1	STERRATO	TIPOLOGIA NON ESCLUSIVO	CONC. 0
PEDONALE	0		PROPRIETA' COMUNE	

## PROTEZIONE DELLA COSTA

<input checked="" type="checkbox"/> DIFESE A MARE PARALLELE	DIST. COSTA 179,41	INTERASSE 39,83	MATERIALE MASSI IN PIETRA	TIPO SOFFOLTE
<input type="checkbox"/> DIFESE A MARE RADENTI	LUNGHEZZA 0	MATERIALE	TIPO	
<input checked="" type="checkbox"/> DIFESE A PENNELLO	LUNGHEZZA 250,07	INTERASSE 0	MATERIALE MASSI IN PIETRA	TIPO SOFFOLTE

## AREA DI PERTINENZA

PROPRIETA'	DEM.MARITTIMO	N° CONCES.	INIZIO	SCADENZA
CONCESSIONARIO	Soc. GI.RO. Di Severi Giancarlo e C. s.a.s.			P.I. 0
GESTORE	Soc. GI.RO. Di Severi Giancarlo e C. s.a.s.			
SUPERFICIE MQ.	DIMENSI		DISTANZA ALTRE CONCESSIONI	
0	FRONTE	PROFONDITA'	NORD 0	SUD 0

PROGETTO UNITARIO:	DELIBERA 33941/1549	DEL 05/08/1997	COMMIT:	SOCIETA' EUROPA DI LIGAME EMANUELA E MIMMO ROBERTA & C. SAS
OGGETTO	RAZIONALIZZAZIONE ARENILE LIDO ADRIANO NORD			

TITOLI EDILIZI RILASCIATI	NOTE AREA DI PERTINENZA
---------------------------	-------------------------

	AREA INTERAMENTE RECINTATA. AREA A RIMESSAGGIO NATANTI MQ. 2600.
--	--

DATA
25/03/2004
RILEVATORI
GIUNCHI - MINGUZZI
AGGIORNAMENTO
<b>PAGINA 2</b>



# COMUNE DI RAVENNA

AREA 6: PIANIFICAZIONE TERRITORIALE  
SERVIZIO PROGETTAZIONE URBANISTICA

## CENSIMENTO STRUTTURE ARENILE

Pagina 1

Pagina 3

CODICE STRUTTURA	06.008	
LOC	LIDO ADRIANO	
VIA	VIALE PETRARCA	
CIVICO	PARTE	
<b>CATASTO TERRENI RAVENNA</b>		
SEZIONE	FOGLIO	MAPPALE
	0	0

**ELEMENTI COSTITUENTI L'INSIEME**

DENOMINAZIONE	Rimessaggio Natanti	DESTINAZIONE D'USO	RIMESSAGGIO NATANTI
---------------	---------------------	--------------------	---------------------

**SCHEMA STATO CONCESSIONATO**

**SCHEMA STATO RILEVATO**

**AREA DI SUPPORTO ALLA BALNEAZIONE**

DESTINAZIONE D'USO	ACCESSIBILITA'
PARCHEGGIO MQ: 0	<input type="checkbox"/> PRESENZA DI BARRIERE ARCHITETTONICHE
VERDE MQ: 0	<input type="checkbox"/> PRESENZA DI DUNA IN AREA CONCESSIONATA
ATTREZ. SPORT. MQ: 0	DIST. DUNAEDIF. / SCHEDA: /
SUP TEMPORANEE: 0,00	RECINZIONE AREA: RETE METALLICA

**FOTO AREA A SUPPORTO DELLA BALNEAZIONE**



**SUPERFICI IMPERMEABILI**

PAVIMENTATA MQ: 0	PAVIMENTAZIONE: 0
-------------------	-------------------

**SUPERFICI PERMEABILI**

PAVIMENTATA MQ: 0	PAVIMENTAZIONE: LASTRE CEMENTO
-------------------	--------------------------------

AREA AD USO RIMESSAGGIO MQ. 3150.

N. CABINE:	STATO: SUFFICIENTE
------------	--------------------

**AREA DESTINATA ALLA BALNEAZIONE**

ATTIVITA':	OMBREGGIO	RIMESSAGGIO
------------	-----------	-------------

**SUPERFICI IMPERMEABILI**

PAVIMENTATA MQ:	PAVIMENTAZIONE:
-----------------	-----------------

**SUPERFICI PERMEABILI**

PAVIMENTATA MQ:	PAVIMENTAZIONE: LASTRE CEMENTO
-----------------	--------------------------------

N_OMBRELLONI:	ATTERRAGGIO NATANTI:
---------------	----------------------

STATO: SUFFICIENTE	LARGHEZZA: 20	LUNGHEZZA: 300
--------------------	---------------	----------------

0

**FOTO AREA DESTINATA ALLA BALNEAZIONE**



DATI PIANO ARENILE 1996		ESISTENTE DA PROGETTO UNITARIO:		DATI ULTIMA CONCESSIONE EDILIZIA:		INTERVENTO CON PROGETTO UNITARIO:	
ESISTENTE:	100	STRUTTURE FISSE:	80	STRUTTURE FISSE:	0	INTERVENTO CON PROGETTO UNITARIO:	
INTERVENTO DIRETTO:	100	PAVIMENTAZIONI FISSE:	0	PAVIMENTAZIONI FISSE:	0		
PROGETTO UNITARIO:	100	TOT. SUP. COPERTA:	80	TOT. SUP. COPERTA:	80		80



DATA
25/03/2004
RILEVATORI
GIUNCHI - MINGUZZI
AGGIORNAMENTO
<b>PAGINA 3</b>

CODICE STRUTTURA	06.008	
LOC	LIDO ADRIANO	
VIA	VIALE PETRARCA	
CIVICO	PARTE	
<b>CATASTO TERRENI RAVENNA</b>		
SEZIONE	FOGLIO	MAPPALE
	0	0

**ELEMENTI COSTITUENTI L'INSIEME**

DENOMINAZIONE	Rimessaggio Natanti	DESTINAZIONE D'USO	RIMESSAGGIO NATANTI
---------------	---------------------	--------------------	---------------------

<b>CORPO A</b>	COD. EDI	72231					
DESTINAZIONE/USO:	MATERIALE :	CEMENTO ARMATO					
RIMESSAGGIO	TIPO COSTR:	PREFABBRICATA					
	COPERTURA:	PIANA					
	INFISSI:	METALLO					
	FINITURE:	INTONACATO					
SUP. COPERTA:	80	H:	3,5	COLORE1:	ROSSO	2	GRIGIO
SUP. PORTIC.:	0	H:	0	CONSERVAZIONE:	SUFFICIENTE		
STRUTTURA PORTICO:		MATERIALE:					



<b>CORPO B</b>	COD. EDI						
DESTINAZIONE/USO:	MATERIALE :						
	TIPO COSTR:						
	COPERTURA:						
	INFISSI:						
	FINITURE:						
SUP. COPERTA:	0	H:	0	COLORE1:		2	
SUP. PORTIC.:	0	H:	0	CONSERVAZIONE:			
STRUTTURA PORTICO:		MATERIALE:					




<b>CORPO C</b>	COD. EDI						
DESTINAZIONE/USO:	MATERIALE :						
	TIPO COSTR:						
	COPERTURA:						
	INFISSI:						
	FINITURE:						
SUP. COPERTA:	0	H:	0	COLORE1:		2	
SUP. PORTIC.:	0	H:	0	CONSERVAZIONE:			
STRUTTURA PORTICO:		MATERIALE:					



<b>CORPO D</b>	COD. EDI						
DESTINAZIONE/USO:	MATERIALE :						
	TIPO COSTR:						
	COPERTURA:						
	INFISSI:						
	FINITURE:						
SUP. COPERTA:	0	H:	0	COLORE1:		2	
SUP. PORTIC.:	0	H:	0	CONSERVAZIONE:			
STRUTTURA PORTICO:		MATERIALE:					




DATA	 <b>COMUNE DI RAVENNA</b> AREA 6: PIANIFICAZIONE TERRITORIALE SERVIZIO PROGETTAZIONE URBANISTICA		CODICE STRUTTURA	06.009	
25/03/2004			LOC	LIDO ADRIANO	
RILEVATORI	<b>CENSIMENTO STRUTTURE ARENILE</b>			VIA	VIALE PETRARCA
GIUNCHI - MINGUZZI				CIVICO	234 PARTE
AGGIORNAMENTO	Pagina 2			ZONA PIANO ARENILE 96:	B-A1
	Pagina 3			<b>CATASTO TERRENI RAVENNA</b>	
PAGINA 1			SEZIONE	FOGLIO	MAPPALE
			RA		

## ELEMENTI COSTITUENTI L'INSIEME

DENOMINAZIONE	Bagno Sole	DESTINAZIONE D'USO	STABILIMENTO BALNEARE
---------------	------------	--------------------	-----------------------

VINCOLI AMBIENTALI	DINAMICA COSTA	RIPASCIMENTO	TRATTO:
--------------------	----------------	--------------	---------

<input checked="" type="checkbox"/> PAESISTICO LR 31/2000 -L.R. 27/88 -L.R. 1497/39 -L.R. 1039/39 -L.R. 431/85	<input type="checkbox"/> RNS <input checked="" type="checkbox"/> IDROGEOLOGICO <input type="checkbox"/> SIC <input type="checkbox"/> ZPS	<b>CONNESSIONE RETI</b> CICLABILE >300ML AUTOBUS <300ML PARCHEGGI <300ML AUTOSTRADA >10KM STATALE >1KM PROVINCIALE >1KM		TRATTO:
--	---	---	--	---------

NOTE ZONA	
-----------	--

PRESENZA DI FILTRI E DIMENSIONAMENTO	ACCESSIBILITA'	MATERIALE RECINZ.
PINETA ALTEZZA <input type="text"/> LARGHEZZA <input type="text"/> 0 DUNA ALTEZZA <input type="text"/> LARGHEZZA <input type="text"/> 0 RECINZIONE ALTEZZA <input type="text"/> 1,5 LARGHEZZA <input type="text"/> 0	RECINZIONE <b>AREA RETROSTANTE</b> EDIFICATO	RETE METALLICA <b>STATO:</b> SUFFICIENTE

## ACCESSIBILITA' SPIAGGIA

MODALITA'	NUMERO	PAVIMENTAZIONE	ACCESSI	CONCESSIONE
CARRABILE	0		TIPOLOGIA DIRETTO	CONC.
PEDONALE	0		PROPRIETA'	

## PROTEZIONE DELLA COSTA

<input checked="" type="checkbox"/> DIFESE A MARE PARALLELE DIST. COSTA <input type="text"/> 175,02 INTERASSE <input type="text"/> 40,54 MATERIALE <input type="text"/> MASSI IN PIETRA TIPO <input type="text"/> SOFFOLTE <input type="checkbox"/> DIFESE A MARE RADENTI LUNGHEZZA <input type="text"/> MATERIALE <input type="text"/> TIPO <input type="text"/> <input checked="" type="checkbox"/> DIFESE A PENNELLO LUNGHEZZA <input type="text"/> 250,07 INTERASSE <input type="text"/> 0 MATERIALE <input type="text"/> MASSI IN PIETRA TIPO <input type="text"/> SOFFOLTE
---


## AREA DI PERTINENZA

PROPRIETA'	PRIVATA	N° CONCES.	INIZIO	SCADENZA
CONCESSIONARIO	Soc. GI.RO. Di Severi Giancarlo e C. s.a.s.			P.I.
GESTORE	Soc. GI.RO. Di Severi Giancarlo e C. s.a.s.			
SUPERFICIE MQ.	DIMENSI		DISTANZA ALTRE CONCESSIONI	
	FRONTE	PROFONDITA'	NORD	SUD

PROGETTO UNITARIO:	DELIBERA	33941/1549	DEL	05/08/1997	COMMIT:	SOCIETA' EUROPA DI LIGAME EMANUELA E MIMMO ROBERTA & C. SAS
OGGETTO	RAZIONALIZZAZIONE ARENILE LIDO ADRIANO NORD					

TITOLI EDILIZI RILASCIATI	NOTE AREA DI PERTINENZA
---------------------------	-------------------------

	NUMERO CABINE: 14, NUMERO DOCCE APERTE: 2 NUMERO DOCCE CHIUSE: 3, NUMERO LETTINI: 250 NUMERO SDRAI: 50, NUMERO OMBRELLONI: 100 NUMERO WC: 2, NUMERO LAVAPIEDI: 1 ATTIVITA': ANIMAZIONE, RISTORANTE, BEACH VOLLEY, PALLACANESTRO, RACCHETTONI, ALTRO (CAMPO DI BOCCHE).
--	--



DATA
25/03/2004
RILEVATORI
GIUNCHI - MINGUZZI
AGGIORNAMENTO
<b>PAGINA 2</b>



# COMUNE DI RAVENNA

AREA 6: PIANIFICAZIONE TERRITORIALE  
SERVIZIO PROGETTAZIONE URBANISTICA

## CENSIMENTO STRUTTURE ARENILE

Pagina 1
Pagina 3

CODICE STRUTTURA	06.009		
LOC	LIDO ADRIANO		
VIA	VIALE PETRARCA		
CIVICO	234	PARTE	
<b>CATASTO TERRENI RAVENNA</b>			
SEZIONE	FOGLIO	MAPPALE	
RA			

**ELEMENTI COSTITUENTI L'INSIEME**

DENOMINAZIONE	Bagno Sole	DESTINAZIONE D'USO	STABILIMENTO BALNEARE
---------------	------------	--------------------	-----------------------

**SCHEMA STATO CONCESSIONATO**

**SCHEMA STATO RILEVATO**

**AREA DI SUPPORTO ALLA BALNEAZIONE**

DESTINAZIONE D'USO	ACCESSIBILITA'
PARCHEGGIO MQ: 0	<input type="checkbox"/> PRESENZA DI BARRIERE ARCHITETTONICHE
VERDE MQ: 550	<input type="checkbox"/> PRESENZA DI DUNA IN AREA CONCESSIONATA
ATTREZ. SPORT. MQ: 1200	DIST. DUNAEDIF. / SCHEDA: /
SUP TEMPORANEE: 74,46	RECINZIONE AREA: RETE METALLICA

**FOTO AREA A SUPPORTO DELLA BALNEAZIONE**



**SUPERFICI IMPERMEABILI**

PAVIMENTATA MQ:	PAVIMENTAZIONE:
-----------------	-----------------

**SUPERFICI PERMEABILI**

PAVIMENTATA MQ:	PAVIMENTAZIONE: LASTRE CEMENTO
-----------------	--------------------------------

PORZIONE CON RECINZIONE IN LEGNO. PRESENZA DI ALBERATURE. PARCHEGGIO PUBBLICO IMMEDIATAMENTE RETROSTANTE ALL'AREA IN PROPIETA' PRIVATA.

N. CABINE: 14	STATO: SUFFICIENTE
---------------	--------------------

**AREA DESTINATA ALLA BALNEAZIONE**

ATTIVITA':	OMBREGGIO	CAMPO SPORTIVO	AREA RICREATIVA
------------	-----------	----------------	-----------------

**SUPERFICI IMPERMEABILI**

PAVIMENTATA MQ:	PAVIMENTAZIONE:
-----------------	-----------------

**SUPERFICI PERMEABILI**

PAVIMENTATA MQ:	PAVIMENTAZIONE: LASTRE CEMENTO
-----------------	--------------------------------

N_OMBRELLONI: 100	ATTERRAGGIO NATANTI:
-------------------	----------------------

STATO: SUFFICIENTE	LARGHEZZA: 0	LUNGHEZZA: 0
--------------------	--------------	--------------

**FOTO AREA DESTINATA ALLA BALNEAZIONE**



DATI PIANO ARENILE 1996	ESISTENTE DA PROGETTO UNITARIO:	DATI ULTIMA CONCESSIONE EDILIZIA:	INTERVENTO CON PROGETTO UNITARIO:
ESISTENTE: 220	STRUTTURE FISSE: 335	STRUTTURE FISSE:	
INTERVENTO DIRETTO: 210	PAVIMENTAZIONI FISSE: 0	PAVIMENTAZIONI FISSE: 0	
PROGETTO UNITARIO: 230	TOT. SUP. COPERTA: 335	TOT. SUP. COPERTA: 0	



DATA
25/03/2004
RILEVATORI
GIUNCHI - MINGUZZI
AGGIORNAMENTO
<b>PAGINA 3</b>

CODICE STRUTTURA	06.009		
LOC	LIDO ADRIANO		
VIA	VIALE PETRARCA		
CIVICO	234	PARTE	
<b>CATASTO TERRENI RAVENNA</b>			
SEZIONE	FOGLIO	MAPPALE	
	RA		

**ELEMENTI COSTITUENTI L'INSIEME**

DENOMINAZIONE	Bagno Sole	DESTINAZIONE D'USO	STABILIMENTO BALNEARE
---------------	------------	--------------------	-----------------------

<b>CORPO A</b>	COD. EDI	72237					
DESTINAZIONE/USO:	MATERIALE:	CEMENTO ARMATO					
BAR RISTORO	TIPO COSTR:	PREFABBRICATA					
	COPERTURA:	PIANA CALPESTABIL					
	INFISSI:	LEGN.ALLUM.MET.					
	FINITURE:	FACCIA A VISTA					
SUP. COPERTA:	0	H:	3,5	COLORE1:	ARANCIONE	2	GIALLO
SUP. PORTIC.:		H:	3,5	CONSERVAZIONE:	SUFFICIENTE		
STRUTTURA PORTICO:	FISSA	MATERIALE:	CEMENTO ARMATO				



<b>CORPO B</b>	COD. EDI	72238					
DESTINAZIONE/USO:	MATERIALE:	CEMENTO ARMATO					
CABINA	TIPO COSTR:	PREFABBRICATA					
SERVIZIO IGIENICO	COPERTURA:	PIANA					
	INFISSI:	LEGNO					
	FINITURE:	INTONACATO					
SUP. COPERTA:	0	H:	2,5	COLORE1:	ARANCIONE	2	GIALLO
SUP. PORTIC.:		H:		CONSERVAZIONE:	BUONO		
STRUTTURA PORTICO:		MATERIALE:					




<b>CORPO C</b>	COD. EDI	72718					
DESTINAZIONE/USO:	MATERIALE:	CEMENTO ARMATO					
CABINA	TIPO COSTR:	PREFABBRICATA					
SERVIZIO IGIENICO	COPERTURA:	PIANA					
	INFISSI:	LEGNO					
	FINITURE:	INTONACATO					
SUP. COPERTA:	0	H:	2,5	COLORE1:	ARANCIONE	2	GIALLO
SUP. PORTIC.:		H:		CONSERVAZIONE:	SUFFICIENTE		
STRUTTURA PORTICO:		MATERIALE:					



<b>CORPO D</b>	COD. EDI						
DESTINAZIONE/USO:	MATERIALE:						
	TIPO COSTR:						
	COPERTURA:						
	INFISSI:						
	FINITURE:						
SUP. COPERTA:		H:		COLORE1:		2	
SUP. PORTIC.:		H:		CONSERVAZIONE:			
STRUTTURA PORTICO:		MATERIALE:					





DATA	 <b>COMUNE DI RAVENNA</b> AREA 6: PIANIFICAZIONE TERRITORIALE SERVIZIO PROGETTAZIONE URBANISTICA		CODICE STRUTTURA	06.010	
25/03/2004			LOC	LIDO ADRIANO	
RILEVATORI	<b>CENSIMENTO STRUTTURE ARENILE</b>			VIA	VIALE PETRARCA
GIUNCHI - MINGUZZI				CIVICO	PARTE
AGGIORNAMENTO	Pagina 2			ZONA PIANO ARENILE 96:	
	Pagina 3			<b>CATASTO TERRENI RAVENNA</b>	
<b>PAGINA 1</b>			SEZIONE	FOGLIO	MAPPALE
				0	0

## ELEMENTI COSTITUENTI L'INSIEME

DENOMINAZIONE	Nautico Atlantis	DESTINAZIONE D'USO	RIMESSAGGIO NATANTI
---------------	------------------	--------------------	---------------------

VINCOLI AMBIENTALI	DINAMICA COSTA	RIPASCIMENTO	TRATTO:
--------------------	----------------	--------------	---------

<input checked="" type="checkbox"/> PAESISTICO LR 31/2000 -L.R. 27/88 -L.R. 1497/39 -L.R. 1039/39 -L.R. 431/85	<input type="checkbox"/> RNS <input checked="" type="checkbox"/> IDROGEOLOGICO <input type="checkbox"/> SIC <input type="checkbox"/> ZPS	<b>CONNESSIONE RETI</b> CICLABILE >300ML AUTOBUS <300ML PARCHEGGI <300ML AUTOSTRADA >10KM STATALE >1KM PROVINCIALE >1KM		
--	---	---	--	--

NOTE ZONA	0
-----------	---

PRESENZA DI FILTRI E DIMENSIONAMENTO	ACCESSIBILITA'	MATERIALE RECINZ.
PINETA ALTEZZA 0 LARGHEZZA 0 DUNA ALTEZZA 0 LARGHEZZA 0 RECINZIONE ALTEZZA 1,5 LARGHEZZA 0	RECINZIONE <b>AREA RETROSTANTE</b> EDIFICATO	RETE METALLICA <b>STATO:</b> SUFFICIENTE

## ACCESSIBILITA' SPIAGGIA

MODALITA'	NUMERO	PAVIMENTAZIONE	ACCESSI	CONCESSIONE
CARRABILE	0		TIPOLOGIA DIRETTO	CONC. 0
PEDONALE	0		PROPIETA'	

## PROTEZIONE DELLA COSTA

<input checked="" type="checkbox"/> DIFESE A MARE PARALLELE DIST. COSTA 179,77 INTERASSE 40,54 MATERIALE MASSI IN PIETRA TIPO SOFFOLTE <input type="checkbox"/> DIFESE A MARE RADENTI LUNGHEZZA 0 MATERIALE TIPO <input checked="" type="checkbox"/> DIFESE A PENNELLO LUNGHEZZA 250,07 INTERASSE 0 MATERIALE MASSI IN PIETRA TIPO SOFFOLTE
--

## AREA DI PERTINENZA

PROPIETA'	PRIVATA	N° CONCES.	INIZIO	SCADENZA
CONCESSIONARIO				P.I. 01046490395
GESTORE	SOC ATLANTIS DI BAGARINI ALBA, BALDI ANTONIO E C SNC			
SUPERFICIE MQ.	DIMENSI	DISTANZA ALTRE CONCESSIONI		
0	FRONTE	PROFONDITA'	NORD 0	SUD 0

PROGETTO UNITARIO:	DELIBERA 33941/1549 DEL 05/08/1997 COMMIT:	SOCIETA' EUROPA DI LIGAME EMANUELA E MIMMO ROBERTA & C. SAS
OGGETTO	RAZIONALIZZAZIONE ARENILE LIDO ADRIANO NORD	

TITOLI EDILIZI RILASCIATI	NOTE AREA DI PERTINENZA
---------------------------	-------------------------

--	--

DATA
25/03/2004
RILEVATORI
GIUNCHI - MINGUZZI
AGGIORNAMENTO
<b>PAGINA 2</b>


**COMUNE DI RAVENNA**  
 AREA 6: PIANIFICAZIONE TERRITORIALE  
 SERVIZIO PROGETTAZIONE URBANISTICA

**CENSIMENTO STRUTTURE ARENILE**

CODICE STRUTTURA	06.010	
LOC	LIDO ADRIANO	
VIA	VIALE PETRARCA	
CIVICO	PARTE	
<b>CATASTO TERRENI RAVENNA</b>		
SEZIONE	FOGLIO	MAPPALE
	0	0

**ELEMENTI COSTITUENTI L'INSIEME**

DENOMINAZIONE	Nautico Atlantis	DESTINAZIONE D'USO	RIMESSAGGIO NATANTI
---------------	------------------	--------------------	---------------------

**SCHEMA STATO CONCESSIONATO**

**SCHEMA STATO RILEVATO**

**AREA DI SUPPORTO ALLA BALNEAZIONE**

DESTINAZIONE D'USO	ACCESSIBILITA'
PARCHEGGIO MQ: 620	<input type="checkbox"/> PRESENZA DI BARRIERE ARCHITETTONICHE
VERDE MQ: 620	<input type="checkbox"/> PRESENZA DI DUNA IN AREA CONCESSIONATA
ATTREZ. SPORT. MQ: 0	DIST. DUNA EDIF. / SCHEDA: /
SUP TEMPORANEE: 78,86	RECINZIONE AREA: RETE METALLICA

**FOTO AREA A SUPPORTO DELLA BALNEAZIONE**



**SUPERFICI IMPERMEABILI**

PAVIMENTATA MQ: 66	PAVIMENTAZIONE: GETTO CLS
--------------------	---------------------------

**SUPERFICI PERMEABILI**

PAVIMENTATA MQ: 0	PAVIMENTAZIONE: LASTRE GHIAIA LAVATA
-------------------	--------------------------------------

PRESENZA DI ALBERATURE:

N. CABINE:	STATO: SUFFICIENTE
------------	--------------------

**AREA DESTINATA ALLA BALNEAZIONE**

ATTIVITA': RIMESSAGGIO	AREA RICREATIVA	0
------------------------	-----------------	---

**SUPERFICI IMPERMEABILI**

PAVIMENTATA MQ:	PAVIMENTAZIONE:
-----------------	-----------------

**SUPERFICI PERMEABILI**

PAVIMENTATA MQ:	PAVIMENTAZIONE: LASTRE CEMENTO
-----------------	--------------------------------

N_OMBRELLONI:	ATTERRAGGIO NATANTI:
---------------	----------------------

STATO: SUFFICIENTE	LARGHEZZA: 20	LUNGHEZZA: 300
--------------------	---------------	----------------

0

**FOTO AREA DESTINATA ALLA BALNEAZIONE**



DATI PIANO ARENILE 1996		ESISTENTE DA PROGETTO UNITARIO:		DATI ULTIMA CONCESSIONE EDILIZIA:		INTERVENTO CON PROGETTO UNITARIO:	
ESISTENTE:	150	STRUTTURE FISSE:	134	STRUTTURE FISSE:	134	INTERVENTO CON PROGETTO UNITARIO:	
INTERVENTO DIRETTO:	150	PAVIMENTAZIONI FISSE:	66	PAVIMENTAZIONI FISSE:	66		
PROGETTO UNITARIO:	150	TOT. SUP. COPERTA:	200	TOT. SUP. COPERTA:	200		200



DATA
25/03/2004
RILEVATORI
GIUNCHI - MINGUZZI
AGGIORNAMENTO
<b>PAGINA 3</b>

CODICE STRUTTURA	06.010	
LOC	LIDO ADRIANO	
VIA	VIALE PETRARCA	
CIVICO	PARTE	
<b>CATASTO TERRENI RAVENNA</b>		
SEZIONE	FOGLIO	MAPPALE
	0	0

**ELEMENTI COSTITUENTI L'INSIEME**

DENOMINAZIONE	Nautico Atlantis	DESTINAZIONE D'USO	RIMESSAGGIO NATANTI
---------------	------------------	--------------------	---------------------

<b>CORPO A</b>	COD. EDI	72416		
DESTINAZIONE/USO:	MATERIALE :	CEMENTO ARMATO		
BAR RISTORO	TIPO COSTR:	PREFABBRICATA		
SEDE	COPERTURA:	PIANA		
	INFISSI:	LEGNO, ALLUMINIO		
	FINITURE:	INTONACATO		
SUP. COPERTA:	114 H:	3,5 COLORE1:	BIANCO 2	GIALLO
SUP. PORTIC.:	0 H:	3 CONSERVAZIONE:	SUFFICIENTE	
STRUTTURA PORTICO:	REMOVIBILE	MATERIALE:	METALLO	



<b>CORPO B</b>	COD. EDI	72503	
DESTINAZIONE/USO:	MATERIALE :	METALLO	
MAGAZZINO	TIPO COSTR:	PREFABBRICATA	
	COPERTURA:	BOTTE	
	INFISSI:	METALLO	
	FINITURE:	FACCIA A VISTA	
SUP. COPERTA:	20 H:	2,4 COLORE1:	BLU 2
SUP. PORTIC.:	0 H:	0 CONSERVAZIONE:	SUFFICIENTE
STRUTTURA PORTICO:		MATERIALE:	




<b>CORPO C</b>	COD. EDI			
DESTINAZIONE/USO:	MATERIALE :			
	TIPO COSTR:			
	COPERTURA:			
	INFISSI:			
	FINITURE:			
SUP. COPERTA:	0 H:	0 COLORE1:		2
SUP. PORTIC.:	0 H:	0 CONSERVAZIONE:		
STRUTTURA PORTICO:		MATERIALE:		



<b>CORPO D</b>	COD. EDI			
DESTINAZIONE/USO:	MATERIALE :			
	TIPO COSTR:			
	COPERTURA:			
	INFISSI:			
	FINITURE:			
SUP. COPERTA:	0 H:	0 COLORE1:		2
SUP. PORTIC.:	0 H:	0 CONSERVAZIONE:		
STRUTTURA PORTICO:		MATERIALE:		





DATA	 <b>COMUNE DI RAVENNA</b> AREA 6: PIANIFICAZIONE TERRITORIALE SERVIZIO PROGETTAZIONE URBANISTICA		CODICE STRUTTURA	06.011	
25/03/2004			LOC	LIDO ADRIANO	
RILEVATORI	<b>CENSIMENTO STRUTTURE ARENILE</b>			VIA	VIALE PETRARCA
GIUNCHI - MINGUZZI				CIVICO	240
AGGIORNAMENTO	Pagina 2			ZONA PIANO ARENILE 96:	B-A1
	Pagina 3			<b>CATASTO TERRENI RAVENNA</b>	
<b>PAGINA 1</b>			SEZIONE	FOGLIO	MAPPALE
			RA		

## ELEMENTI COSTITUENTI L'INSIEME

DENOMINAZIONE	Bagno 007	DESTINAZIONE D'USO	STABILIMENTO BALNEARE
---------------	-----------	--------------------	-----------------------

VINCOLI AMBIENTALI	DINAMICA COSTA	RIPASCIMENTO	TRATTO:
--------------------	----------------	--------------	---------

<input checked="" type="checkbox"/> PAESISTICO LR 31/2000 -L.R. 27/88 -L.R. 1497/39 -L.R. 1039/39 -L.R. 431/85	<input type="checkbox"/> RNS <input checked="" type="checkbox"/> IDROGEOLOGICO <input type="checkbox"/> SIC <input type="checkbox"/> ZPS	<b>CONNESSIONE RETI</b> CICLABILE >300ML AUTOBUS <300ML PARCHEGGI <300ML AUTOSTRADA >10KM STATALE >1KM PROVINCIALE >1KM		
--	---	---	--	--

NOTE ZONA	
-----------	--

PRESENZA DI FILTRI E DIMENSIONAMENTO	ACCESSIBILITA'	MATERIALE RECINZ.
--------------------------------------	----------------	-------------------

PINETA	ALTEZZA		LARGHEZZA	0	RECINZIONE	CEMENTO METALLO
DUNA	ALTEZZA		LARGHEZZA	0	AREA RETROSTANTE	STATO:
RECINZIONE	ALTEZZA	2	LARGHEZZA	0,2	EDIFICATO	SUFFICIENTE

ACCESSIBILITA' SPIAGGIA
-------------------------

MODALITA'	NUMERO	PAVIMENTAZIONE	ACCESSI	CONCESSIONE
CARRABILE	0		TIPOLOGIA	DIRETTO CONC.
PEDONALE	0		PROPRIETA'	

PROTEZIONE DELLA COSTA
------------------------

<input checked="" type="checkbox"/> DIFESE A MARE PARALLELE	DIST. COSTA	181,46	INTERASSE	39,83	MATERIALE	MASSI IN PIETRA	TIPO	SOFFOLTE
<input type="checkbox"/> DIFESE A MARE RADENTI	LUNGHEZZA		MATERIALE		TIPO			
<input checked="" type="checkbox"/> DIFESE A PENNELLO	LUNGHEZZA	250,07	INTERASSE	0	MATERIALE	MASSI IN PIETRA	TIPO	SOFFOLTE

AREA DI PERTINENZA
--------------------

PROPRIETA'	PRIVATA	N° CONCES.	126/98	INIZIO		SCADENZA	
CONCESSIONARIO						P.I.	01460600396
GESTORE	Soc. Bagno 007 di Santandrea Paolo e C. s.a.s.						
SUPERFICIE MQ.	2603	DIMENSI	FRONTE	PROFONDITA'	NORD	SUD	

PROGETTO UNITARIO:	DELIBERA	33941/1549	DEL	05/08/1997	COMMIT:	SOCIETA' EUROPA DI LIGAME EMANUELA E MIMMO ROBERTA & C. SAS
OGGETTO	RAZIONALIZZAZIONE ARENILE LIDO ADRIANO NORD					

TITOLI EDILIZI RILASCIATI	NOTE AREA DI PERTINENZA
---------------------------	-------------------------

RICHIESTA DI CONDONO CON P.G. 28390/04.	NUMERO CABINE: 15, NUMERO DOCCE APERTE: 2 NUMERO DOCCE CHIUSE: 1, NUMERO LETTINI: 250 NUMERO SDRAI: 50, NUMERO OMBRELLONI: 170 NUMERO WC: 3 ATTIVITA': RISTORANTE STAGIONALE, PALLACANESTRO, RACCHETTONI, NUOTO. SUPERFICIE LOTTO A PROPRIETA' PRIVATA DI CIRCA 4900 MQ.
---	---

DATA
25/03/2004
RILEVATORI
GIUNCHI - MINGUZZI
AGGIORNAMENTO
<b>PAGINA 2</b>



# COMUNE DI RAVENNA

AREA 6: PIANIFICAZIONE TERRITORIALE  
SERVIZIO PROGETTAZIONE URBANISTICA

## CENSIMENTO STRUTTURE ARENILE

CODICE STRUTTURA	06.011		
LOC	LIDO ADRIANO		
VIA	VIALE PETRARCA		
CIVICO	240	PARTE	
<b>CATASTO TERRENI RAVENNA</b>			
SEZIONE	FOGLIO	MAPPALE	
RA			

**ELEMENTI COSTITUENTI L'INSIEME**

DENOMINAZIONE	Bagno 007	DESTINAZIONE D'USO	STABILIMENTO BALNEARE
---------------	-----------	--------------------	-----------------------

**SCHEMA STATO CONCESSIONATO**

**SCHEMA STATO RILEVATO**

**AREA DI SUPPORTO ALLA BALNEAZIONE**

DESTINAZIONE D'USO	ACCESSIBILITA'
PARCHEGGIO MQ: 0	<input type="checkbox"/> PRESENZA DI BARRIERE ARCHITETTONICHE
VERDE MQ: 0	<input type="checkbox"/> PRESENZA DI DUNA IN AREA CONCESSIONATA
ATTREZ. SPORT. MQ: 700	DIST. DUNAEDIF. / SCHEDA: /
SUP TEMPORANEE: 45,65	RECINZIONE AREA: CEMENTO E RETE

**FOTO AREA A SUPPORTO DELLA BALNEAZIONE**



**SUPERFICI IMPERMEABILI**

PAVIMENTATA MQ: 368	PAVIMENTAZIONE: GETTO CLS
---------------------	---------------------------

**SUPERFICI PERMEABILI**

PAVIMENTATA MQ:	PAVIMENTAZIONE: LASTRE CEMENTO
-----------------	--------------------------------

AREA DESTINATA A RIMESSAGGIO NATANTI DI MQ. 1020. PARCHEGGIO PUBBLICO IMMEDIATAMENTE RETROSTANTE ALL'AREA IN PROPRIETA' PRIVATA. RECINZIONE IN CEMENTO E RETE METALLICA.

N. CABINE: 15	STATO: SUFFICIENTE
---------------	--------------------

**AREA DESTINATA ALLA BALNEAZIONE**

ATTIVITA':	OMBREGGIO	CAMPO SPORTIVO	RIMESSAGGIO
------------	-----------	----------------	-------------

**SUPERFICI IMPERMEABILI**

PAVIMENTATA MQ:	PAVIMENTAZIONE:
-----------------	-----------------

**SUPERFICI PERMEABILI**

PAVIMENTATA MQ:	PAVIMENTAZIONE: LASTRE CEMENTO
-----------------	--------------------------------

N_OMBRELLONI: 170	ATTERRAGGIO NATANTI:
-------------------	----------------------

STATO: SUFFICIENTE	LARGHEZZA: 0	LUNGHEZZA: 0
--------------------	--------------	--------------

**FOTO AREA DESTINATA ALLA BALNEAZIONE**



DATI PIANO ARENILE 1996		ESISTENTE DA PROGETTO UNITARIO:		DATI ULTIMA CONCESSIONE EDILIZIA:		INTERVENTO CON PROGETTO UNITARIO:	
ESISTENTE:	290	STRUTTURE FISSE:	427	STRUTTURE FISSE:		INTERVENTO CON PROGETTO UNITARIO:	
INTERVENTO DIRETTO:	235	PAVIMENTAZIONI FISSE:	368	PAVIMENTAZIONI FISSE:	0		
PROGETTO UNITARIO:	260	TOT. SUP. COPERTA:	795	TOT. SUP. COPERTA:	0		676



DATA
25/03/2004
RILEVATORI
GIUNCHI - MINGUZZI
AGGIORNAMENTO
<b>PAGINA 3</b>

CODICE STRUTTURA	06.011		
LOC	LIDO ADRIANO		
VIA	VIALE PETRARCA		
CIVICO	240	PARTE	

**CENSIMENTO STRUTTURE ARENILE**

<b>CATASTO TERRENI RAVENNA</b>		
SEZIONE	FOGLIO	MAPPALE
RA		

**ELEMENTI COSTITUENTI L'INSIEME**

DENOMINAZIONE	Bagno 007	DESTINAZIONE D'USO	STABILIMENTO BALNEARE
---------------	-----------	--------------------	-----------------------

<b>CORPO A</b>	<b>COD. EDI</b>	72501					
DESTINAZIONE/USO:	MATERIALE :	CEMENTO ARMATO					
BAR RISTORO	TIPO COSTR:	PREFABBRICATA					
	COPERTURA:	PIANA					
	INFISSI:	LEGN.ALLUM.MET.					
	FINITURE:	INTONACATO					
SUP. COPERTA:	0	H:	3,5	COLORE1:	ARANCIONE	2	ROSSO
SUP. PORTIC.:		H:	3,5	CONSERVAZIONE:	SUFFICIENTE		
STRUTTURA PORTICO:	FISSA	MATERIALE:	CEMENTO ARMATO				



<b>CORPO B</b>	<b>COD. EDI</b>	72212					
DESTINAZIONE/USO:	MATERIALE :	CEMENTO ARMATO					
CABINA	TIPO COSTR:	PREFABBRICATA					
	COPERTURA:	PIANA					
	INFISSI:	LEGNO					
	FINITURE:	INTONACATO					
SUP. COPERTA:	0	H:	2,7	COLORE1:	ARANCIONE	2	ROSSO
SUP. PORTIC.:		H:		CONSERVAZIONE:	SUFFICIENTE		
STRUTTURA PORTICO:		MATERIALE:					




<b>CORPO C</b>	<b>COD. EDI</b>	72211					
DESTINAZIONE/USO:	MATERIALE :	CEMENTO ARMATO					
CABINA	TIPO COSTR:	PREFABBRICATA					
SERVIZIO IGIENICO	COPERTURA:	PIANA					
MAGAZZINO	INFISSI:	LEGNO					
	FINITURE:	INTONACATO					
SUP. COPERTA:	0	H:	3,3	COLORE1:	ARANCIONE	2	ROSSO
SUP. PORTIC.:		H:		CONSERVAZIONE:	SUFFICIENTE		
STRUTTURA PORTICO:		MATERIALE:					



<b>CORPO D</b>	<b>COD. EDI</b>	72213					
DESTINAZIONE/USO:	MATERIALE :	METALLO	COMPOSTO DA DUE EDIFICI.				
RIMESSAGGIO	TIPO COSTR:	PREFABBRICATA					
	COPERTURA:	PIANA					
	INFISSI:	METALLO					
	FINITURE:	FACCIA A VISTA					
SUP. COPERTA:	0	H:	2,3	COLORE1:	BIANCO	2	
SUP. PORTIC.:		H:		CONSERVAZIONE:	INSUFFICIENTE		
STRUTTURA PORTICO:		MATERIALE:					



DATA	 <b>COMUNE DI RAVENNA</b> AREA 6: PIANIFICAZIONE TERRITORIALE SERVIZIO PROGETTAZIONE URBANISTICA		CODICE STRUTTURA	06.012	
25/03/2004			LOC	LIDO ADRIANO	
RILEVATORI	<b>CENSIMENTO STRUTTURE ARENILE</b>			VIA	VIALE PETRARCA
GIUNCHI - MINGUZZI				CIVICO	324 PARTE
AGGIORNAMENTO	Pagina 2			ZONA PIANO ARENILE 96:	B-A1
	Pagina 3			<b>CATASTO TERRENI RAVENNA</b>	
<b>PAGINA 1</b>			SEZIONE	FOGLIO	MAPPALE
			RA	113	160

## ELEMENTI COSTITUENTI L'INSIEME

DENOMINAZIONE	Bagno Calipso	DESTINAZIONE D'USO	STABILIMENTO BALNEARE
---------------	---------------	--------------------	-----------------------

## VINCOLI AMBIENTALI

PAESISTICO LR 31/2000  
 -L.R. 27/88  
 -L.R. 1497/39  
 -L.R. 1039/39  
 -L.R. 431/85

RNS  
 IDROGEOLOGICO  
 SIC  
 ZPS

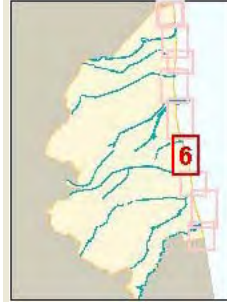
## DINAMICA COSTA

**CONNESSIONE RETI**

CICLABILE >300ML  
 AUTOBUS <300ML  
 PARCHEGGI <300ML  
 AUTOSTRADA >10KM  
 STATALE >1KM  
 PROVINCIALE >1KM

## STABILE

## TRATTO:



## NOTE ZONA

## PRESENZA DI FILTRI E DIMENSIONAMENTO

PINETA	ALTEZZA		LARGHEZZA	0	RECINZIONE	RETE METALLICA
DUNA	ALTEZZA		LARGHEZZA	0	AREA RETROSTANTE	STATO:
RECINZIONE	ALTEZZA	1,5	LARGHEZZA	0	EDIFICATO	SUFFICIENTE

## ACCESSIBILITA' SPIAGGIA

MODALITA'	NUMERO	PAVIMENTAZIONE	ACCESSI	CONCESSIONE
CARRABILE	1	STERRATO	TIPOLOGIA NON ESCLUSIVO	CONC.
PEDONALE	0		PROPRIETA' COMUNE	

## PROTEZIONE DELLA COSTA

DIFESE A MARE PARALLELE

DIST. COSTA 183,89 INTERASSE 31,5 MATERIALE MASSI IN PIETRA TIPO SOFFOLTE

DIFESE A MARE RADENTI

LUNGHEZZA MATERIALE TIPO

DIFESE A PENNELLO

LUNGHEZZA 0 INTERASSE 0 MATERIALE TIPO

## AREA DI PERTINENZA

PROPRIETA' PRIVATA N° CONCES. INIZIO SCADENZA

CONCESSIONARIO P.I. DLTZN39T52H199Y

GESTORE GODOLI TIZIANA BERRETTI AZEGLIO

SUPERFICIE MQ. DIMENSI DISTANZA ALTRE CONCESSIONI

FRONTE PROFONDITA' NORD SUD

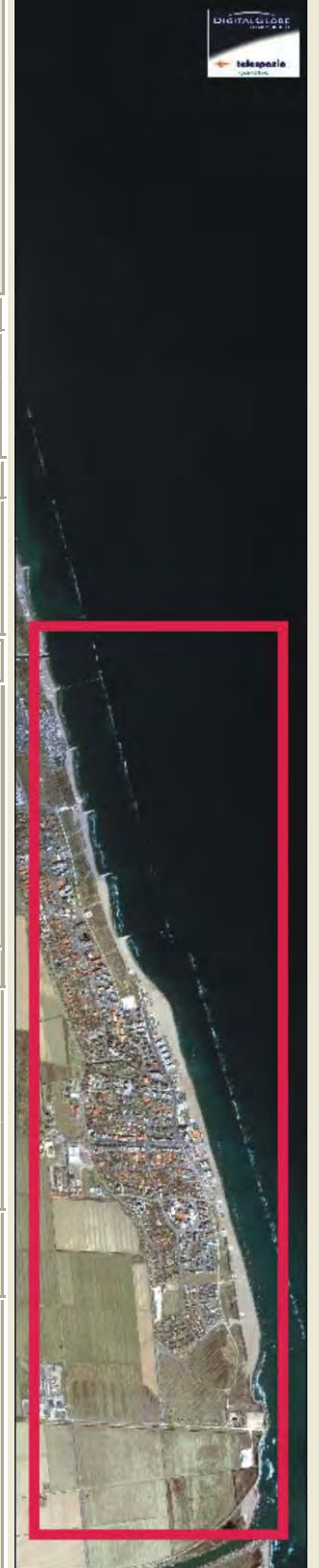
PROGETTO UNITARIO: DELIBERA 33941/1549 DEL 05/08/1997 COMMIT: SOCIETA' EUROPA DI LIGAME EMANUELA E MIMMO ROBERTA & C. SAS

OGGETTO RAZIONALIZZAZIONE ARENILE LIDO ADRIANO NORD

## TITOLI EDILIZI RILASCIATI

## NOTE AREA DI PERTINENZA

NUMERO CABINE: 8, NUMERO DOCCE APERTE: 1  
 NUMERO DOCCE CHIUSE: 1, NUMERO LETTINI: 350  
 NUMERO SDRAI: 20, NUMERO OMBRELLONI: 120  
 NUMERO WC: 3, NUMERO LAVAPIEDI: 2  
 ATTIVITA': ANIMAZIONE, RISTORANTE STAGIONALE, BEACH VOLLEY, RACCHETTONI, NUOTO. SITO INTERNET:  
[www.bagnocalipso.com](http://www.bagnocalipso.com)



DATA
25/03/2004
RILEVATORI
GIUNCHI - MINGUZZI
AGGIORNAMENTO
<b>PAGINA 2</b>



# COMUNE DI RAVENNA

AREA 6: PIANIFICAZIONE TERRITORIALE  
SERVIZIO PROGETTAZIONE URBANISTICA

## CENSIMENTO STRUTTURE ARENILE

CODICE STRUTTURA	06.012		
LOC	LIDO ADRIANO		
VIA	VIALE PETRARCA		
CIVICO	324	PARTE	
<b>CATASTO TERRENI RAVENNA</b>			
SEZIONE	FOGLIO	MAPPALE	
RA	113	160	

**ELEMENTI COSTITUENTI L'INSIEME**

DENOMINAZIONE	Bagno Calipso	DESTINAZIONE D'USO	STABILIMENTO BALNEARE
---------------	---------------	--------------------	-----------------------

**SCHEMA STATO CONCESSIONATO**

**SCHEMA STATO RILEVATO**

**AREA DI SUPPORTO ALLA BALNEAZIONE**

DESTINAZIONE D'USO	ACCESSIBILITA'
PARCHEGGIO MQ: <input type="text" value="0"/>	<input type="checkbox"/> PRESENZA DI BARRIERE ARCHITETTONICHE
VERDE MQ: <input type="text" value="0"/>	<input type="checkbox"/> PRESENZA DI DUNA IN AREA CONCESSIONATA
ATTREZ. SPORT. MQ: <input type="text" value="200"/>	DIST. DUNA EDIF. / <input type="text"/> SCHEDA: / <input type="text"/>
SUP TEMPORANEE: <input type="text" value="0,00"/>	RECINZIONE AREA: <input type="text" value="CEMENTO E RETE"/>

**FOTO AREA A SUPPORTO DELLA BALNEAZIONE**



**SUPERFICI IMPERMEABILI**

PAVIMENTATA MQ: <input type="text" value="0"/>	PAVIMENTAZIONE: <input type="text"/>
--	--------------------------------------

**SUPERFICI PERMEABILI**

PAVIMENTATA MQ: <input type="text"/>	PAVIMENTAZIONE: <input type="text" value="LASTRE GHIAIA LAVATA"/>
--------------------------------------	---

STRADELLO SECONDARIO CHE PORTA ALLO STABILIMENTO IN CEMENTO. ZONA EDIFICATA IMMEDIATAMENTE RETROSTANTE.

N. CABINE: <input type="text" value="8"/>	STATO: <input type="text" value="SUFFICIENTE"/>
---	---

**AREA DESTINATA ALLA BALNEAZIONE**

ATTIVITA':	<input type="text" value="OMBREGGIO"/>	<input type="text" value="CAMPO SPORTIVO"/>	<input type="text" value="AREA RICREATIVA"/>
------------	--	---	--

**SUPERFICI IMPERMEABILI**

PAVIMENTATA MQ: <input type="text"/>	PAVIMENTAZIONE: <input type="text"/>
--------------------------------------	--------------------------------------

**SUPERFICI PERMEABILI**

PAVIMENTATA MQ: <input type="text"/>	PAVIMENTAZIONE: <input type="text" value="LASTRE CEMENTO"/>
--------------------------------------	---

N_OMBRELLONI: <input type="text" value="120"/>	ATTERRAGGIO NATANTI: <input type="text"/>
--	---

STATO: <input type="text" value="SUFFICIENTE"/>	LARGHEZZA: <input type="text" value="0"/>	LUNGHEZZA: <input type="text" value="0"/>
---	---	---

**FOTO AREA DESTINATA ALLA BALNEAZIONE**



DATI PIANO ARENILE 1996		ESISTENTE DA PROGETTO UNITARIO:		DATI ULTIMA CONCESSIONE EDILIZIA:		INTERVENTO CON PROGETTO UNITARIO:	
ESISTENTE:	<input type="text" value="120"/>	STRUTTURE FISSE:	<input type="text" value="136"/>	STRUTTURE FISSE:	<input type="text"/>	INTERVENTO CON PROGETTO UNITARIO:	<input type="text"/>
INTERVENTO DIRETTO:	<input type="text" value="120"/>	PAVIMENTAZIONI FISSE:	<input type="text" value="0"/>	PAVIMENTAZIONI FISSE:	<input type="text" value="0"/>		
PROGETTO UNITARIO:	<input type="text" value="135"/>	TOT. SUP. COPERTA:	<input type="text" value="136"/>	TOT. SUP. COPERTA:	<input type="text" value="0"/>		<input type="text" value="150"/>



DATA
25/03/2004
RILEVATORI
GIUNCHI - MINGUZZI
AGGIORNAMENTO
<b>PAGINA 3</b>

CODICE STRUTTURA	06.012		
LOC	LIDO ADRIANO		
VIA	VIALE PETRARCA		
CIVICO	324	PARTE	
<b>CATASTO TERRENI RAVENNA</b>			
SEZIONE	FOGLIO	MAPPALE	
RA	113	160	

**ELEMENTI COSTITUENTI L'INSIEME**

DENOMINAZIONE	Bagno Calipso	DESTINAZIONE D'USO	STABILIMENTO BALNEARE
---------------	---------------	--------------------	-----------------------

<b>CORPO A</b>	COD. EDI	72226					
DESTINAZIONE/USO:	MATERIALE :	CEMENTO ARMATO					
BAR RISTORO	TIPO COSTR:	PREFABBRICATA					
	COPERTURA:	PIANA					
	INFISSI:	LEGN.ALLUM.MET.					
	FINITURE:	INTONACATO					
SUP. COPERTA:	0	H:	3,5	COLORE1:	ROSSO	2	AZZURRO
SUP. PORTIC.:		H:		CONSERVAZIONE:	SUFFICIENTE		
STRUTTURA PORTICO:		MATERIALE:					



<b>CORPO B</b>	COD. EDI	72229					
DESTINAZIONE/USO:	MATERIALE :	CEMENTO ARMATO					
MAGAZZINO	TIPO COSTR:	PREFABBRICATA					
CABINA	COPERTURA:	PIANA					
	INFISSI:	LEGNO					
	FINITURE:	INTONACATO					
SUP. COPERTA:	0	H:	2,4	COLORE1:	AZZURRO	2	ROSSO
SUP. PORTIC.:		H:		CONSERVAZIONE:	SUFFICIENTE		
STRUTTURA PORTICO:		MATERIALE:					




<b>CORPO C</b>	COD. EDI	72228					
DESTINAZIONE/USO:	MATERIALE :	MURATURA					
CABINA	TIPO COSTR:	PREFABBRICATA					
	COPERTURA:	PIANA					
	INFISSI:	LEGNO					
	FINITURE:	INTONACATO					
SUP. COPERTA:	0	H:	2,3	COLORE1:	AZZURRO	2	ROSSO
SUP. PORTIC.:		H:		CONSERVAZIONE:	SUFFICIENTE		
STRUTTURA PORTICO:		MATERIALE:					



<b>CORPO D</b>	COD. EDI	72230					
DESTINAZIONE/USO:	MATERIALE :	CEMENTO ARMATO					
SERVIZIO IGIENICO	TIPO COSTR:	PREFABBRICATA					
	COPERTURA:	PIANA					
	INFISSI:	ALLUMINIO					
	FINITURE:	INTONACATO					
SUP. COPERTA:	0	H:	2,4	COLORE1:	AZZURRO	2	ROSSO
SUP. PORTIC.:		H:		CONSERVAZIONE:	SUFFICIENTE		
STRUTTURA PORTICO:		MATERIALE:					





SUPERFICI TOTALI:	COPERTA:	0	PAVIM. IMPERM:	0	PAVIM. PERM:	0	STRUT TEMPORANEE:	0,00
-------------------	----------	---	----------------	---	--------------	---	-------------------	------

DATA	 <b>COMUNE DI RAVENNA</b> AREA 6: PIANIFICAZIONE TERRITORIALE SERVIZIO PROGETTAZIONE URBANISTICA		CODICE STRUTTURA	06.013
25/03/2004			LOC	LIDO ADRIANO
RILEVATORI	<b>CENSIMENTO STRUTTURE ARENILE</b>		VIA	VIALE PETRARCA
GIUNCHI - MINGUZZI			CIVICO	0 PARTE
AGGIORNAMENTO	Pagina 2		ZONA PIANO ARENILE 96:	
	Pagina 3		<b>CATASTO TERRENI RAVENNA</b>	
PAGINA 1			SEZIONE	FOGLIO
				0
			MAPPALE	0

## ELEMENTI COSTITUENTI L'INSIEME

DENOMINAZIONE	Motor Yachting Club	DESTINAZIONE D'USO	RIMESSAGGIO NATANTI
---------------	---------------------	--------------------	---------------------

VINCOLI AMBIENTALI	DINAMICA COSTA	STABILE	TRATTO:
--------------------	----------------	---------	---------

<input checked="" type="checkbox"/> PAESISTICO LR 31/2000 -L.R. 27/88 -L.R. 1497/39 -L.R. 1039/39 -L.R. 431/85	<input type="checkbox"/> RNS <input checked="" type="checkbox"/> IDROGEOLOGICO <input type="checkbox"/> SIC <input type="checkbox"/> ZPS	<b>CONNESSIONE RETI</b> CICLABILE >300ML AUTOBUS <300ML PARCHEGGI <300ML AUTOSTRADA >10KM STATALE >1KM PROVINCIALE >1KM		
--	---	---	--	--

NOTE ZONA	0
-----------	---

PRESENZA DI FILTRI E DIMENSIONAMENTO	ACCESSIBILITA'	MATERIALE RECINZ.
--------------------------------------	----------------	-------------------

PINETA ALTEZZA	0	LARGHEZZA	0	RECINZIONE	CEMENTO RETE
DUNA ALTEZZA	0	LARGHEZZA	0	AREA RETROSTANTE	STATO:
RECINZIONE ALTEZZA	2,5	LARGHEZZA	0,2	EDIFICATO	SUFFICIENTE

ACCESSIBILITA' SPIAGGIA
-------------------------

MODALITA'	NUMERO	PAVIMENTAZIONE	ACCESSI	CONCESSIONE
CARRABILE	1	STERRATO	TIPOLOGIA	NON ESCLUSIVO CONC.
PEDONALE	0		PROPRIETA'	COMUNE

PROTEZIONE DELLA COSTA
------------------------

<input checked="" type="checkbox"/> DIFESE A MARE PARALLELE	DIST. COSTA	189,05	INTERASSE	35,77	MATERIALE	MASSI IN PIETRA	TIPO	SOFFOLTE
<input type="checkbox"/> DIFESE A MARE RADENTI	LUNGHEZZA	0	MATERIALE		TIPO			
<input type="checkbox"/> DIFESE A PENNELLO	LUNGHEZZA	0	INTERASSE	0	MATERIALE		TIPO	

AREA DI PERTINENZA
--------------------

PROPRIETA'	PRIVATA	N° CONCES.		INIZIO		SCADENZA	
CONCESSIONARIO						P.I.	
GESTORE	Motor Yachting Club						
SUPERFICIE MQ.	DIMENSI		DISTANZA ALTRE CONCESSIONI				
0	FRONTE		PROFONDITA'		NORD	0	SUD
						0	0

PROGETTO UNITARIO:	DELIBERA	33941/1549	DEL	05/08/1997	COMMIT:	SOCIETA' EUROPA DI LIGAME EMANUELA E MIMMO ROBERTA & C. SAS
OGGETTO	RAZIONALIZZAZIONE ARENILE LIDO ADRIANO NORD					

TITOLI EDILIZI RILASCIATI	NOTE AREA DI PERTINENZA
---------------------------	-------------------------

	RIMESSAGGIO IMBARCAZIONI DI MQ. 2500 CIRCA.
--	---

DATA
25/03/2004
RILEVATORI
GIUNCHI - MINGUZZI
AGGIORNAMENTO
<b>PAGINA 2</b>


**COMUNE DI RAVENNA**  
 AREA 6: PIANIFICAZIONE TERRITORIALE  
 SERVIZIO PROGETTAZIONE URBANISTICA

**CENSIMENTO STRUTTURE ARENILE**

CODICE STRUTTURA	06.013	
LOC	LIDO ADRIANO	
VIA	VIALE PETRARCA	
CIVICO	0 PARTE	
<b>CATASTO TERRENI RAVENNA</b>		
SEZIONE	FOGLIO	MAPPALE
	0	0

**ELEMENTI COSTITUENTI L'INSIEME**


DENOMINAZIONE	Motor Yachting Club	DESTINAZIONE D'USO	RIMESSAGGIO NATANTI
---------------	---------------------	--------------------	---------------------

<b>SCHEMA STATO CONCESSIONATO</b>	<b>SCHEMA STATO RILEVATO</b>

**AREA DI SUPPORTO ALLA BALNEAZIONE**

DESTINAZIONE D'USO	ACCESSIBILITA'	FOTO AREA A SUPPORTO DELLA BALNEAZIONE
PARCHEGGIO MQ: 0	<input type="checkbox"/> PRESENZA DI BARRIERE ARCHITETTONICHE	
VERDE MQ: 0	<input type="checkbox"/> PRESENZA DI DUNA IN AREA CONCESSIONATA	
ATTREZ. SPORT. MQ: 0	DIST. DUNA EDIF. / SCHEDA: /	
SUP TEMPORANEE: 0,00	RECINZIONE AREA: CEMENTO E RETE	
<b>SUPERFICI IMPERMEABILI</b> PAVIMENTATA MQ: 0 PAVIMENTAZIONE: 0		
<b>SUPERFICI PERMEABILI</b> PAVIMENTATA MQ: 0 PAVIMENTAZIONE: LASTRE CEMENTO		
RECINZIONE IN CEMENTO E RETE METALLICA. SUPERFICIE DESTINATA AL RIMESSAGGIO NATANTI PARI A MQ. 2400.		N. CABINE: STATO: SUFFICIENTE

**AREA DESTINATA ALLA BALNEAZIONE**

ATTIVITA'	FOTO AREA DESTINATA ALLA BALNEAZIONE
	
<b>SUPERFICI IMPERMEABILI</b>	
PAVIMENTATA MQ: PAVIMENTAZIONE:	
<b>SUPERFICI PERMEABILI</b>	
PAVIMENTATA MQ: PAVIMENTAZIONE: LASTRE CEMENTO	
N_OMBRELLONI: ATTERRAGGIO NATANTI:	
STATO: SUFFICIENTE LARGHEZZA: 20 LUNGHEZZA: 300	
PRESENZA DI PONTILE IN LEGNO IN DISUSO NELL'AREA DESTINATA ALLA BALNEAZIONE.	

<b>DATI PIANO ARENILE 1996</b>	<b>ESISTENTE DA PROGETTO UNITARIO:</b>	<b>DATI ULTIMA CONCESSIONE EDILIZIA:</b>	<b>INTERVENTO CON PROGETTO UNITARIO:</b>
ESISTENTE: 15	STRUTTURE FISSE: 24	STRUTTURE FISSE:	
INTERVENTO DIRETTO: 60	PAVIMENTAZIONI FISSE: 0	PAVIMENTAZIONI FISSE:	0
PROGETTO UNITARIO: 60	TOT. SUP. COPERTA: 24	TOT. SUP. COPERTA:	0
			60



DATA
25/03/2004
RILEVATORI
GIUNCHI - MINGUZZI
AGGIORNAMENTO
<b>PAGINA 3</b>

CODICE STRUTTURA	06.013	
LOC	LIDO ADRIANO	
VIA	VIALE PETRARCA	
CIVICO	0 PARTE	
<b>CATASTO TERRENI RAVENNA</b>		
SEZIONE	FOGLIO	MAPPALE
	0	0

**ELEMENTI COSTITUENTI L'INSIEME**

DENOMINAZIONE	Motor Yachting Club	DESTINAZIONE D'USO	RIMESSAGGIO NATANTI
---------------	---------------------	--------------------	---------------------

<b>CORPO A</b>	COD. EDI	72415	
DESTINAZIONE/USO:	MATERIALE :	METALLO	COPERTURA IN ETERNIT
MAGAZZINO	TIPO COSTR:	PREFABBRICATA	
	COPERTURA:	DUE FALDE	
	INFISSI:	METALLO	
	FINITURE:	FACCIA A VISTA	
SUP. COPERTA:	0 H:	2,4	COLORE1: BIANCO 2
SUP. PORTIC.:	0 H:	0	CONSERVAZIONE: INSUFFICIENTE
STRUTTURA PORTICO:		MATERIALE:	



<b>CORPO B</b>	COD. EDI		
DESTINAZIONE/USO:	MATERIALE :		
	TIPO COSTR:		
	COPERTURA:		
	INFISSI:		
	FINITURE:		
SUP. COPERTA:	0 H:	0	COLORE1: 2
SUP. PORTIC.:	0 H:	0	CONSERVAZIONE:
STRUTTURA PORTICO:		MATERIALE:	




<b>CORPO C</b>	COD. EDI		
DESTINAZIONE/USO:	MATERIALE :		
	TIPO COSTR:		
	COPERTURA:		
	INFISSI:		
	FINITURE:		
SUP. COPERTA:	0 H:	0	COLORE1: 2
SUP. PORTIC.:	0 H:	0	CONSERVAZIONE:
STRUTTURA PORTICO:		MATERIALE:	



<b>CORPO D</b>	COD. EDI		
DESTINAZIONE/USO:	MATERIALE :		
	TIPO COSTR:		
	COPERTURA:		
	INFISSI:		
	FINITURE:		
SUP. COPERTA:	0 H:	0	COLORE1: 2
SUP. PORTIC.:	0 H:	0	CONSERVAZIONE:
STRUTTURA PORTICO:		MATERIALE:	





DATA	 <b>COMUNE DI RAVENNA</b> AREA 6: PIANIFICAZIONE TERRITORIALE SERVIZIO PROGETTAZIONE URBANISTICA		CODICE STRUTTURA	06.014	
25/03/2004			LOC	LIDO ADRIANO	
RILEVATORI	<b>CENSIMENTO STRUTTURE ARENILE</b>			VIA	VIALE PETRARCA
GIUNCHI - MINGUZZI				CIVICO	348 PARTE
AGGIORNAMENTO	Pagina 2			ZONA PIANO ARENILE 96:	B-A1
PAGINA 1	Pagina 3			CATASTO TERRENI RAVENNA	
			SEZIONE	FOGLIO	MAPPALE
			RA		

## ELEMENTI COSTITUENTI L'INSIEME

DENOMINAZIONE	Bagno Balena Allegra	DESTINAZIONE D'USO	STABILIMENTO BALNEARE
---------------	----------------------	--------------------	-----------------------

VINCOLI AMBIENTALI	DINAMICA COSTA	STABILE	TRATTO:
--------------------	----------------	---------	---------

<input checked="" type="checkbox"/> PAESISTICO LR 31/2000 -L.R. 27/88 -L.R. 1497/39 -L.R. 1039/39 -L.R. 431/85	<input type="checkbox"/> RNS <input checked="" type="checkbox"/> IDROGEOLOGICO <input type="checkbox"/> SIC <input type="checkbox"/> ZPS	<b>CONNESSIONE RETI</b> CICLABILE >300ML AUTOBUS <300ML PARCHEGGI <300ML AUTOSTRADA >10KM STATALE >1KM PROVINCIALE >1KM		
--	---	---	--	--

NOTE ZONA	
-----------	--

PRESENZA DI FILTRI E DIMENSIONAMENTO	ACCESSIBILITA'	MATERIALE RECINZ.
--------------------------------------	----------------	-------------------

PINETA	ALTEZZA		LARGHEZZA	0	RECINZIONE	CEMENTO RETE
DUNA	ALTEZZA		LARGHEZZA	0	AREA RETROSTANTE	STATO:
RECINZIONE	ALTEZZA	2	LARGHEZZA	0,2	EDIFICATO	SUFFICIENTE

ACCESSIBILITA' SPIAGGIA
-------------------------

MODALITA'	NUMERO	PAVIMENTAZIONE	ACCESSI	CONCESSIONE
CARRABILE	0		TIPOLOGIA	DIRETTO CONC.
PEDONALE	0		PROPRIETA'	

PROTEZIONE DELLA COSTA
------------------------

<input checked="" type="checkbox"/> DIFESE A MARE PARALLELE	DIST. COSTA	176,56	INTERASSE	35,77	MATERIALE	MASSI IN PIETRA	TIPO	SOFFOLTE
<input type="checkbox"/> DIFESE A MARE RADENTI	LUNGHEZZA		MATERIALE		TIPO			
<input type="checkbox"/> DIFESE A PENNELLO	LUNGHEZZA	0	INTERASSE	0	MATERIALE		TIPO	

AREA DI PERTINENZA
--------------------

PROPRIETA'		N° CONCES.		INIZIO		SCADENZA	
CONCESSIONARIO	Beccaria Dall'Agata Lamberto				P.I.		
GESTORE							
SUPERFICIE MQ.	DIMENSI		DISTANZA ALTRE CONCESSIONI				
	FRONTE		PROFONDITA'		NORD		SUD

PROGETTO UNITARIO:	DELIBERA	33941/1549	DEL	05/08/1997	COMMIT:	SOCIETA' EUROPA DI LIGAME EMANUELA E MIMMO ROBERTA & C. SAS
OGGETTO	RAZIONALIZZAZIONE ARENILE LIDO ADRIANO NORD					

TITOLI EDILIZI RILASCIATI	NOTE AREA DI PERTINENZA
---------------------------	-------------------------

PG. 63244/86 CONCESSIONE N. DEL 16/01/92. PG. 9583 CONCESSIONE 1844/93 PER INSTALLAZIONE SERVIZI PER DISABILI.	NUMERO CABINE: 23, NUMERO DOCCE APERTE: 5 NUMERO DOCCE CHIUSE: 1, NUMERO LETTINI: 400 NUMERO OMBRELLONI: 210, NUMERO WC: 3 NUMERO LAVAPIEDI: 1. ATTIVITA': ANIMAZIONE, BEACH VOLLEY, PALLACANESTRO, RACCHETTONI
--	---

DATA
25/03/2004
RILEVATORI
GIUNCHI - MINGUZZI
AGGIORNAMENTO
<b>PAGINA 2</b>



# COMUNE DI RAVENNA

AREA 6: PIANIFICAZIONE TERRITORIALE  
SERVIZIO PROGETTAZIONE URBANISTICA

## CENSIMENTO STRUTTURE ARENILE

Pagina 1

Pagina 3

CODICE STRUTTURA	06.014		
LOC	LIDO ADRIANO		
VIA	VIALE PETRARCA		
CIVICO	348	PARTE	
<b>CATASTO TERRENI RAVENNA</b>			
SEZIONE	FOGLIO	MAPPALE	
RA			

**ELEMENTI COSTITUENTI L'INSIEME**

DENOMINAZIONE	Bagno Balena Allegra	DESTINAZIONE D'USO	STABILIMENTO BALNEARE
---------------	----------------------	--------------------	-----------------------

**SCHEMA STATO CONCESSIONATO**

**SCHEMA STATO RILEVATO**

**AREA DI SUPPORTO ALLA BALNEAZIONE**

DESTINAZIONE D'USO	ACCESSIBILITA'
PARCHEGGIO MQ: 0	<input type="checkbox"/> PRESENZA DI BARRIERE ARCHITETTONICHE
VERDE MQ: 250	<input type="checkbox"/> PRESENZA DI DUNA IN AREA CONCESSIONATA
ATTREZ. SPORT. MQ: 500	DIST. DUNAEDIF. / SCHEDA: /
SUP TEMPORANEE: 44,00	RECINZIONE AREA: CEMENTO E RETE

**FOTO AREA A SUPPORTO DELLA BALNEAZIONE**



**SUPERFICI IMPERMEABILI**

PAVIMENTATA MQ: 137	PAVIMENTAZIONE: GETTO CLS
---------------------	---------------------------

**SUPERFICI PERMEABILI**

PAVIMENTATA MQ:	PAVIMENTAZIONE: LASTRE CEMENTO
-----------------	--------------------------------

CORPO E SERVIZIO IGIENICO DI MQ. 8 IN CEMENTO, COPERTURA PIANA, INFISSI IN LEGNO E H. DI 2.40. PRESENZA DI ALBERATURE, CAMPO DA BOCCE.

N. CABINE: 23	STATO: SUFFICIENTE
---------------	--------------------

**AREA DESTINATA ALLA BALNEAZIONE**

ATTIVITA':	OMBREGGIO	CAMPO SPORTIVO	AREA RICREATIVA
------------	-----------	----------------	-----------------

**SUPERFICI IMPERMEABILI**

PAVIMENTATA MQ:	PAVIMENTAZIONE:
-----------------	-----------------

**SUPERFICI PERMEABILI**

PAVIMENTATA MQ:	PAVIMENTAZIONE: LASTRE CEMENTO
-----------------	--------------------------------

N_OMBRELLONI: 210	ATTERRAGGIO NATANTI:
-------------------	----------------------

STATO: SUFFICIENTE	LARGHEZZA:	LUNGHEZZA:
--------------------	------------	------------

**FOTO AREA DESTINATA ALLA BALNEAZIONE**



DATI PIANO ARENILE 1996		ESISTENTE DA PROGETTO UNITARIO:		DATI ULTIMA CONCESSIONE EDILIZIA:		INTERVENTO CON PROGETTO UNITARIO:	
ESISTENTE:	260	STRUTTURE FISSE:	323	STRUTTURE FISSE:	321,84	INTERVENTO CON PROGETTO UNITARIO:	
INTERVENTO DIRETTO:	215	PAVIMENTAZIONI FISSE:	137	PAVIMENTAZIONI FISSE:	0		
PROGETTO UNITARIO:	235	TOT. SUP. COPERTA:	460	TOT. SUP. COPERTA:	321,84		391



DATA
25/03/2004
RILEVATORI
GIUNCHI - MINGUZZI
AGGIORNAMENTO
<b>PAGINA 3</b>

CODICE STRUTTURA	06.014		
LOC	LIDO ADRIANO		
VIA	VIALE PETRARCA		
CIVICO	348	PARTE	

<b>CATASTO TERRENI RAVENNA</b>		
SEZIONE	FOGLIO	MAPPALE
RA		

**ELEMENTI COSTITUENTI L'INSIEME**

DENOMINAZIONE	Bagno Balena Allegra	DESTINAZIONE D'USO	STABILIMENTO BALNEARE
---------------	----------------------	--------------------	-----------------------

<b>CORPO A</b>		COD. EDI	72219				
DESTINAZIONE/USO:	MATERIALE :	CEMENTO ARMATO					
BAR RISTORO	TIPO COSTR:	PREFABBRICATA					
	COPERTURA:	PIANA					
	INFISSI:	LEGNO, ALLUMINIO					
	FINITURE:	INTONACATO					
SUP. COPERTA:	168	H:	3,6	COLORE1:	GIALLO	2	BIANCO
SUP. PORTIC.:	72	H:	3,6	CONSERVAZIONE:	SUFFICIENTE		
STRUTTURA PORTICO:	FISSA	MATERIALE:	CEMENTO ARMATO				



<b>CORPO B</b>		COD. EDI	72502				
DESTINAZIONE/USO:	MATERIALE :	CEMENTO ARMATO					
MAGAZZINO	TIPO COSTR:	PREFABBRICATA					
SERVIZIO IGIENICO	COPERTURA:	PIANA					
CABINA	INFISSI:	LEGNO					
	FINITURE:	INTONACATO					
SUP. COPERTA:	79,73	H:	2,5	COLORE1:	GIALLO	2	BIANCO
SUP. PORTIC.:		H:		CONSERVAZIONE:	SUFFICIENTE		
STRUTTURA PORTICO:		MATERIALE:					




<b>CORPO C</b>		COD. EDI	72221				
DESTINAZIONE/USO:	MATERIALE :	CEMENTO ARMATO					
CABINA	TIPO COSTR:	PREFABBRICATA					
	COPERTURA:	PIANA					
	INFISSI:	LEGNO					
	FINITURE:	INTONACATO					
SUP. COPERTA:	12,33	H:	2,5	COLORE1:	GIALLO	2	BIANCO
SUP. PORTIC.:		H:		CONSERVAZIONE:	SUFFICIENTE		
STRUTTURA PORTICO:		MATERIALE:					



<b>CORPO D</b>		COD. EDI	72220				
DESTINAZIONE/USO:	MATERIALE :	METALLO					
MAGAZZINO	TIPO COSTR:	PREFABBRICATA					
	COPERTURA:	PIANA					
	INFISSI:	PLASTICA					
	FINITURE:	INTONACATO					
SUP. COPERTA:	23,6	H:	2,5	COLORE1:	GIALLO	2	
SUP. PORTIC.:		H:		CONSERVAZIONE:	INSUFFICIENTE		
STRUTTURA PORTICO:		MATERIALE:					





DATA	 <b>COMUNE DI RAVENNA</b> AREA 6: PIANIFICAZIONE TERRITORIALE SERVIZIO PROGETTAZIONE URBANISTICA		CODICE STRUTTURA	06.015		
25/03/2004			LOC	LIDO ADRIANO		
RILEVATORI	<b>CENSIMENTO STRUTTURE ARENILE</b>			VIA	VIALE PETRARCA	
GIUNCHI - MINGUZZI				CIVICO	PARTE	
AGGIORNAMENTO	Pagina 2			ZONA PIANO ARENILE 96:		
	Pagina 3			<b>CATASTO TERRENI RAVENNA</b>		
<b>PAGINA 1</b>				SEZIONE	FOGLIO	MAPPALE
					0	0

## ELEMENTI COSTITUENTI L'INSIEME

DENOMINAZIONE	Splash Inn	DESTINAZIONE D'USO	PARCO GIOCO
---------------	------------	--------------------	-------------

VINCOLI AMBIENTALI	DINAMICA COSTA	STABILE	TRATTO:
--------------------	----------------	---------	---------

<input checked="" type="checkbox"/> PAESISTICO LR 31/2000 -L.R. 27/88 -L.R. 1497/39 -L.R. 1039/39 -L.R. 431/85	<input type="checkbox"/> RNS <input checked="" type="checkbox"/> IDROGEOLOGICO <input type="checkbox"/> SIC <input type="checkbox"/> ZPS	<b>CONNESSIONE RETI</b> CICLABILE >300ML AUTOBUS <300ML PARCHEGGI <300ML AUTOSTRADA >10KM STATALE >1KM PROVINCIALE >1KM		
--	---	---	--	--

NOTE ZONA	0
-----------	---

PRESENZA DI FILTRI E DIMENSIONAMENTO	ACCESSIBILITA'	MATERIALE RECINZ.
--------------------------------------	----------------	-------------------

PINETA ALTEZZA	0	LARGHEZZA	0	RECINZIONE	CEMENTO RETE
DUNA ALTEZZA	0	LARGHEZZA	0	AREA RETROSTANTE	STATO:
RECINZIONE ALTEZZA	2	LARGHEZZA	0,2	EDIFICATO	SUFFICIENTE

ACCESSIBILITA' SPIAGGIA
-------------------------

MODALITA'	NUMERO	PAVIMENTAZIONE	ACCESSI	CONCESSIONE
CARRABILE	0		TIPOLOGIA	DIRETTO CONC. 0
PEDONALE	0		PROPIETA'	

PROTEZIONE DELLA COSTA
------------------------

<input checked="" type="checkbox"/> DIFESE A MARE PARALLELE	DIST. COSTA	185,38	INTERASSE	38,56	MATERIALE	MASSI IN PIETRA	TIPO	SOFFOLTE
<input type="checkbox"/> DIFESE A MARE RADENTI	LUNGHEZZA	0	MATERIALE		TIPO			
<input type="checkbox"/> DIFESE A PENNELLO	LUNGHEZZA	0	INTERASSE	0	MATERIALE		TIPO	

AREA DI PERTINENZA
--------------------

PROPIETA'	N° CONCES.	INIZIO	SCADENZA
CONCESSIONARIO	P.I.	0	
GESTORE	0		
SUPERFICIE MQ.	DIMENSI	DISTANZA ALTRE CONCESSIONI	
0	FRONTE	PROFONDITA'	NORD 0 SUD 0

PROGETTO UNITARIO:	DELIBERA	33941/1549	DEL	05/08/1997	COMMIT:	SOCIETA' EUROPA DI
OGGETTO	RAZIONALIZZAZIONE ARENILE LIDO ADRIANO NORD					LIGAME EMANUELA E
						MIMMO ROBERTA & C. SAS

TITOLI EDILIZI RILASCIATI	NOTE AREA DI PERTINENZA
---------------------------	-------------------------

--	--

DATA
25/03/2004
RILEVATORI
GIUNCHI - MINGUZZI
AGGIORNAMENTO
<b>PAGINA 2</b>



# COMUNE DI RAVENNA

AREA 6: PIANIFICAZIONE TERRITORIALE  
SERVIZIO PROGETTAZIONE URBANISTICA

## CENSIMENTO STRUTTURE ARENILE

Pagina 1
Pagina 3

CODICE STRUTTURA	06.015		
LOC	LIDO ADRIANO		
VIA	VIALE PETRARCA		
CIVICO		PARTE	
<b>CATASTO TERRENI RAVENNA</b>			
SEZIONE	FOGLIO	MAPPALE	
	0	0	

**ELEMENTI COSTITUENTI L'INSIEME**

DENOMINAZIONE	Splash Inn	DESTINAZIONE D'USO	PARCO GIOCO
---------------	------------	--------------------	-------------

**SCHEMA STATO CONCESSIONATO**

**SCHEMA STATO RILEVATO**

**AREA DI SUPPORTO ALLA BALNEAZIONE**

DESTINAZIONE D'USO	ACCESSIBILITA'
PARCHEGGIO MQ: 0	<input type="checkbox"/> PRESENZA DI BARRIERE ARCHITETTONICHE
VERDE MQ: 1320	<input type="checkbox"/> PRESENZA DI DUNA IN AREA CONCESSIONATA
ATTREZ. SPORT. MQ: 0	DIST. DUNA EDIF. / SCHEDA: /
SUP TEMPORANEE: 0,00	RECINZIONE AREA: CEMENTO E RETE

**FOTO AREA A SUPPORTO DELLA BALNEAZIONE**



**SUPERFICI IMPERMEABILI**

PAVIMENTATA MQ: 0	PAVIMENTAZIONE: 0
-------------------	-------------------

**SUPERFICI PERMEABILI**

PAVIMENTATA MQ: 0	PAVIMENTAZIONE: LASTRE CEMENTO
-------------------	--------------------------------

SUPERFICE PISCINA DI MQ. 78,70. SCIVOLO IN PLASTICA BLU CON SCALA IN ALLUMINIO PER LA RISALITA E PILONI IN CLS.

N. CABINE:	STATO: SUFFICIENTE
------------	--------------------

**AREA DESTINATA ALLA BALNEAZIONE**

ATTIVITA':	OMBREGGIO	CAMPO SPORTIVO	AREA RICREATIVA
------------	-----------	----------------	-----------------

**SUPERFICI IMPERMEABILI**

PAVIMENTATA MQ:	PAVIMENTAZIONE:
-----------------	-----------------

**SUPERFICI PERMEABILI**

PAVIMENTATA MQ:	PAVIMENTAZIONE: LASTRE CEMENTO
-----------------	--------------------------------

N_OMBRELLONI:	ATTERRAGGIO NATANTI:
---------------	----------------------

STATO: SUFFICIENTE	LARGHEZZA: 0	LUNGHEZZA: 0
--------------------	--------------	--------------

0
---

**FOTO AREA DESTINATA ALLA BALNEAZIONE**



DATI PIANO ARENILE 1996		ESISTENTE DA PROGETTO UNITARIO:		DATI ULTIMA CONCESSIONE EDILIZIA:		INTERVENTO CON PROGETTO UNITARIO:	
ESISTENTE:	10	STRUTTURE FISSE:	30	STRUTTURE FISSE:	30	CON PROGETTO UNITARIO:	
INTERVENTO DIRETTO:	10	PAVIMENTAZIONI FISSE:	0	PAVIMENTAZIONI FISSE:	0		
PROGETTO UNITARIO:	10	TOT. SUP. COPERTA:	30	TOT. SUP. COPERTA:	30		60



DATA
25/03/2004
RILEVATORI
GIUNCHI - MINGUZZI
AGGIORNAMENTO
<b>PAGINA 3</b>

CODICE STRUTTURA	06.015	
LOC	LIDO ADRIANO	
VIA	VIALE PETRARCA	
CIVICO	PARTE	
<b>CATASTO TERRENI RAVENNA</b>		
SEZIONE	FOGLIO	MAPPALE
	0	0

**ELEMENTI COSTITUENTI L'INSIEME**

DENOMINAZIONE	Splash Inn	DESTINAZIONE D'USO	PARCO GIOCO
---------------	------------	--------------------	-------------

<b>CORPO A</b>		COD. EDI	72239
DESTINAZIONE/USO:	MATERIALE :	CEMENTO ARMATO	
BAR RISTORO	TIPO COSTR:	PREFABBRICATA	
MAGAZZINO	COPERTURA:	PIANA	
	INFISSI:	LEGNO	
	FINITURE:	INTONACATO	
SUP. COPERTA:	30 H:	3	COLORE1: BIANCO 2 AZZURRO
SUP. PORTIC.:	0 H:	0	CONSERVAZIONE: SUFFICIENTE
STRUTTURA PORTICO:		MATERIALE:	



<b>CORPO B</b>		COD. EDI	
DESTINAZIONE/USO:	MATERIALE :		
	TIPO COSTR:		
	COPERTURA:		
	INFISSI:		
	FINITURE:		
SUP. COPERTA:	0 H:	0	COLORE1: 2
SUP. PORTIC.:	0 H:	0	CONSERVAZIONE:
STRUTTURA PORTICO:		MATERIALE:	




<b>CORPO C</b>		COD. EDI	
DESTINAZIONE/USO:	MATERIALE :		
	TIPO COSTR:		
	COPERTURA:		
	INFISSI:		
	FINITURE:		
SUP. COPERTA:	0 H:	0	COLORE1: 2
SUP. PORTIC.:	0 H:	0	CONSERVAZIONE:
STRUTTURA PORTICO:		MATERIALE:	



<b>CORPO D</b>		COD. EDI	
DESTINAZIONE/USO:	MATERIALE :		
	TIPO COSTR:		
	COPERTURA:		
	INFISSI:		
	FINITURE:		
SUP. COPERTA:	0 H:	0	COLORE1: 2
SUP. PORTIC.:	0 H:	0	CONSERVAZIONE:
STRUTTURA PORTICO:		MATERIALE:	




DATA	 <b>COMUNE DI RAVENNA</b> AREA 6: PIANIFICAZIONE TERRITORIALE SERVIZIO PROGETTAZIONE URBANISTICA		CODICE STRUTTURA	06.016	
25/03/2004			LOC	LIDO ADRIANO	
RILEVATORI	<b>CENSIMENTO STRUTTURE ARENILE</b>			VIA	VIALE PETRARCA
GIUNCHI - MINGUZZI				CIVICO	358 PARTE
AGGIORNAMENTO	Pagina 2			ZONA PIANO ARENILE 96:	B-A1
PAGINA 1	Pagina 3			CATASTO TERRENI RAVENNA	
			SEZIONE	FOGLIO	MAPPALE
			RA		

## ELEMENTI COSTITUENTI L'INSIEME

DENOMINAZIONE	Bagno Arcobaleno	DESTINAZIONE D'USO	STABILIMENTO BALNEARE
---------------	------------------	--------------------	-----------------------

VINCOLI AMBIENTALI	DINAMICA COSTA	STABILE	TRATTO:
--------------------	----------------	---------	---------

<input checked="" type="checkbox"/> PAESISTICO LR 31/2000 -L.R. 27/88 -L.R. 1497/39 -L.R. 1039/39 -L.R. 431/85	<input type="checkbox"/> RNS <input type="checkbox"/> IDROGEOLOGICO <input type="checkbox"/> SIC <input type="checkbox"/> ZPS	<b>CONNESSIONE RETI</b> CICLABILE >300ML AUTOBUS <300ML PARCHEGGI <300ML AUTOSTRADA >10KM STATALE >1KM PROVINCIALE >1KM	
--	--	---	--

NOTE ZONA	
-----------	--

PRESENZA DI FILTRI E DIMENSIONAMENTO	ACCESSIBILITA'	MATERIALE RECINZ.
--------------------------------------	----------------	-------------------

PINETA	ALTEZZA	LARGHEZZA	0	RECINZIONE	CEMENTO RETE
DUNA	ALTEZZA	LARGHEZZA	0	AREA RETROSTANTE	STATO:
RECINZIONE	ALTEZZA	LARGHEZZA	0,2	EDIFICATO	SUFFICIENTE

ACCESSIBILITA' SPIAGGIA
-------------------------

MODALITA'	NUMERO	PAVIMENTAZIONE	ACCESSI	CONCESSIONE
CARRABILE	0		TIPOLOGIA	DIRETTO CONC.
PEDONALE	0		PROPRIETA'	

PROTEZIONE DELLA COSTA
------------------------

<input checked="" type="checkbox"/> DIFESE A MARE PARALLELE	DIST. COSTA	178,09	INTERASSE	38,56	MATERIALE	MASSI IN PIETRA	TIPO	SOFFOLTE
<input type="checkbox"/> DIFESE A MARE RADENTI	LUNGHEZZA		MATERIALE		TIPO			
<input type="checkbox"/> DIFESE A PENNELLO	LUNGHEZZA	0	INTERASSE	0	MATERIALE		TIPO	


AREA DI PERTINENZA
--------------------

PROPRIETA'	N° CONCES.	INIZIO	SCADENZA
CONCESSIONARIO	Cavallucci Antonella	P.I.	
GESTORE			
SUPERFICIE MQ.	DIMENSI	DISTANZA ALTRE CONCESSIONI	
	FRONTE	PROFONDITA'	NORD SUD

PROGETTO UNITARIO:	DELIBERA	33941/1549	DEL	05/08/1997	COMMIT:	SOCIETA' EUROPA DI LIGAME EMANUELA E MIMMO ROBERTA & C. SAS
OGGETTO	RAZIONALIZZAZIONE ARENILE LIDO ADRIANO NORD					

TITOLI EDILIZI RILASCIATI	NOTE AREA DI PERTINENZA
---------------------------	-------------------------

PG 59908 DEL 28/12/2000 PER AMPLIAMENTO CONCESSIONE DEMANIALE	NUMERO CABINE: 52, NUMERO DOCCE APERTE: 10 NUMERO DOCCE CHIUSE: 6, NUMERO LETTINI: 700 NUMERO SDRAI: 300, NUMERO OMBRELLONI: 250 NUMERO WC: 6, NUMERO LAVAPIEDI: 3 ATTIVITA': ANIMAZIONE, RISTORANTE ANNUALE, BEACH VOLLEY, PALLACANESTRO, RACCHETTONI, NUOTO.
---	--



DATA
25/03/2004
RILEVATORI
GIUNCHI - MINGUZZI
AGGIORNAMENTO
<b>PAGINA 2</b>



# COMUNE DI RAVENNA

AREA 6: PIANIFICAZIONE TERRITORIALE  
SERVIZIO PROGETTAZIONE URBANISTICA

## CENSIMENTO STRUTTURE ARENILE

Pagina 1
Pagina 3

CODICE STRUTTURA	06.016		
LOC	LIDO ADRIANO		
VIA	VIALE PETRARCA		
CIVICO	358	PARTE	
<b>CATASTO TERRENI RAVENNA</b>			
SEZIONE	FOGLIO	MAPPALE	
	RA		

**ELEMENTI COSTITUENTI L'INSIEME**

DENOMINAZIONE	Bagno Arcobaleno	DESTINAZIONE D'USO	STABILIMENTO BALNEARE
---------------	------------------	--------------------	-----------------------

**SCHEMA STATO CONCESSIONATO**

**SCHEMA STATO RILEVATO**

**AREA DI SUPPORTO ALLA BALNEAZIONE**

DESTINAZIONE D'USO	ACCESSIBILITA'
PARCHEGGIO MQ: 0	<input type="checkbox"/> PRESENZA DI BARRIERE ARCHITETTONICHE
VERDE MQ: 0	<input type="checkbox"/> PRESENZA DI DUNA IN AREA CONCESSIONATA
ATTREZ. SPORT. MQ: 1500	DIST. DUNA EDIF. / SCHEDA: /
SUP TEMPORANEE: 28,23	RECINZIONE AREA: CEMENTO E RETE

**FOTO AREA A SUPPORTO DELLA BALNEAZIONE**



**SUPERFICI IMPERMEABILI**

PAVIMENTATA MQ: 710	PAVIMENTAZIONE: GETTO CLS
---------------------	---------------------------

**SUPERFICI PERMEABILI**

PAVIMENTATA MQ:	PAVIMENTAZIONE: LASTRE CEMENTO
-----------------	--------------------------------

EDIFICIO E IN METALLO ALTEZZA DI 2.7 ML. SUPERFICIE DI 83,25 CON IFISSI DI METALLO E DI COLORAZIONE BIANCA. PORZIONE DI PAVIMENTAZIONE IMPERMEABILE ANCHE PIASTRELLATA. CAMPO DA CALCETTO IN SINTETICO ILLUMINATO.

N. CABINE: 52	STATO: SUFFICIENTE
---------------	--------------------

**AREA DESTINATA ALLA BALNEAZIONE**

ATTIVITA':	OMBREGGIO	CAMPO SPORTIVO	AREA RICREATIVA
------------	-----------	----------------	-----------------

**SUPERFICI IMPERMEABILI**

PAVIMENTATA MQ:	PAVIMENTAZIONE:
-----------------	-----------------

**SUPERFICI PERMEABILI**

PAVIMENTATA MQ:	PAVIMENTAZIONE: LASTRE CEMENTO
-----------------	--------------------------------

N_OMBRELLONI: 250	ATTERRAGGIO NATANTI:
-------------------	----------------------

STATO: SUFFICIENTE	LARGHEZZA: 0	LUNGHEZZA: 0
--------------------	--------------	--------------

**FOTO AREA DESTINATA ALLA BALNEAZIONE**



DATI PIANO ARENILE 1996		ESISTENTE DA PROGETTO UNITARIO:		DATI ULTIMA CONCESSIONE EDILIZIA:		INTERVENTO CON PROGETTO UNITARIO:	
ESISTENTE:	785	STRUTTURE FISSE:	690	STRUTTURE FISSE:		INTERVENTO CON PROGETTO UNITARIO:	
INTERVENTO DIRETTO:	610	PAVIMENTAZIONI FISSE:	710	PAVIMENTAZIONI FISSE:	0		
PROGETTO UNITARIO:	670	TOT. SUP. COPERTA:	1400	TOT. SUP. COPERTA:	0		1190



DATA
25/03/2004
RILEVATORI
GIUNCHI - MINGUZZI
AGGIORNAMENTO
<b>PAGINA 3</b>


**COMUNE DI RAVENNA**  
 AREA 6: PIANIFICAZIONE TERRITORIALE E  
 SERVIZIO PROGETTAZIONE URBANISTICA

**CENSIMENTO STRUTTURE ARENILE**

CODICE STRUTTURA	06.016		
LOC	LIDO ADRIANO		
VIA	VIALE PETRARCA		
CIVICO	358	PARTE	

<b>CATASTO TERRENI RAVENNA</b>		
SEZIONE	FOGLIO	MAPPALE
RA		

**ELEMENTI COSTITUENTI L'INSIEME**

DENOMINAZIONE	Bagno Arcobaleno	DESTINAZIONE D'USO	STABILIMENTO BALNEARE
---------------	------------------	--------------------	-----------------------

<b>CORPO A</b>	COD. EDI	72417					
DESTINAZIONE/USO:	MATERIALE :	CEMENTO ARMATO					
BAR RISTORO	TIPO COSTR:	PREFABBRICATA					
	COPERTURA:	PIANA					
	INFISSI:	LEGN.ALLUM.MET.					
	FINITURE:	INTONACATO					
SUP. COPERTA:	0	H:	3,5	COLORE1:	AZZURRO	2	BLU
SUP. PORTIC.:		H:	3,5	CONSERVAZIONE:	SUFFICIENTE		
STRUTTURA PORTICO:	FISSA	MATERIALE:	CEMENTO ARMATO				



<b>CORPO B</b>	COD. EDI	72242					
DESTINAZIONE/USO:	MATERIALE :	CEMENTO ARMATO					
CABINA	TIPO COSTR:	PREFABBRICATA					
	COPERTURA:	PIANA					
	INFISSI:	LEGNO					
	FINITURE:	INTONACATO					
SUP. COPERTA:	0	H:	2,5	COLORE1:	AZZURRO	2	BLU
SUP. PORTIC.:		H:		CONSERVAZIONE:	SUFFICIENTE		
STRUTTURA PORTICO:		MATERIALE:					




<b>CORPO C</b>	COD. EDI	72241					
DESTINAZIONE/USO:	MATERIALE :	CEMENTO ARMATO					
CABINA	TIPO COSTR:	PREFABBRICATA					
SPOGLIATOIO	COPERTURA:	PIANA					
	INFISSI:	LEGNO					
	FINITURE:	INTONACATO					
SUP. COPERTA:	0	H:	2,5	COLORE1:	AZZURRO	2	BLU
SUP. PORTIC.:		H:		CONSERVAZIONE:			
STRUTTURA PORTICO:		MATERIALE:					



<b>CORPO D</b>	COD. EDI	72240					
DESTINAZIONE/USO:	MATERIALE :	CEMENTO ARMATO					
MAGAZZINO	TIPO COSTR:	PREFABBRICATA					
SERVIZIO IGIENICO	COPERTURA:	DUE FALDE					
	INFISSI:	LEGNO					
	FINITURE:	INTONACATO					
SUP. COPERTA:	0	H:	2,7	COLORE1:	AZZURRO	2	
SUP. PORTIC.:		H:		CONSERVAZIONE:	INSUFFICIENTE		
STRUTTURA PORTICO:		MATERIALE:					




DATA	 <b>COMUNE DI RAVENNA</b> AREA 6: PIANIFICAZIONE TERRITORIALE SERVIZIO PROGETTAZIONE URBANISTICA		CODICE STRUTTURA	06.017	
08/04/2004			LOC	LIDO ADRIANO	
RILEVATORI	<b>CENSIMENTO STRUTTURE ARENILE</b>			VIA	VIALE PETRARCA
GIUNCHI - MINGUZZI				CIVICO	402
AGGIORNAMENTO	Pagina 2			ZONA PIANO ARENILE 96:	B-A1
	Pagina 3			<b>CATASTO TERRENI RAVENNA</b>	
<b>PAGINA 1</b>			SEZIONE	FOGLIO	MAPPALE
			RA		

## ELEMENTI COSTITUENTI L'INSIEME

DENOMINAZIONE	Bagno Azzurra	DESTINAZIONE D'USO	STABILIMENTO BALNEARE
---------------	---------------	--------------------	-----------------------

VINCOLI AMBIENTALI	DINAMICA COSTA	STABILE	TRATTO:
--------------------	----------------	---------	---------

<input checked="" type="checkbox"/> PAESISTICO LR 31/2000	<input type="checkbox"/> RNS	
-L.R. 27/88	<input type="checkbox"/> IDROGEOLOGICO	
-L.R. 1497/39	<input type="checkbox"/> SIC	
-L.R. 1039/39	<input type="checkbox"/> ZPS	
-L.R. 431/85		

NOTE ZONA	AUTOSTRADA	>10KM
EX BAGNO ADRIANO	STATALE	>1KM
	PROVINCIALE	>1KM

PRESENZA DI FILTRI E DIMENSIONAMENTO	ACCESSIBILITA'	MATERIALE RECINZ.
PINETA ALTEZZA	RECINZIONE	CEMENTO ARMATO
DUNA ALTEZZA	AREA RETROSTANTE	STATO:
RECINZIONE ALTEZZA	EDIFICATO	SUFFICIENTE

## ACCESSIBILITA' SPIAGGIA

MODALITA'	NUMERO	PAVIMENTAZIONE	ACCESSI	CONCESSIONE
CARRABILE	1	STERRATO	TIPOLOGIA	ESCLUSIVO CONC.
PEDONALE			PROPRIETA'	PRIVATA

## PROTEZIONE DELLA COSTA

<input checked="" type="checkbox"/> DIFESE A MARE PARALLELE	DIST. COSTA	181,2	INTERASSE	34,56	MATERIALE	MASSI IN PIETRA	TIPO	SOFFOLTE
<input type="checkbox"/> DIFESE A MARE RADENTI	LUNGHEZZA		MATERIALE		TIPO			
<input type="checkbox"/> DIFESE A PENNELLO	LUNGHEZZA	0	INTERASSE	0	MATERIALE		TIPO	


## AREA DI PERTINENZA

PROPRIETA'	N° CONCES.	INIZIO	SCADENZA
CONCESSIONARIO	per Soc. Hotel Azzurra Club di Buratti Angelo e C. s.a.s.		P.I.
GESTORE			
SUPERFICIE MQ.	DIMENSI	DISTANZA ALTRE CONCESSIONI	
	FRONTE	PROFONDITA'	NORD SUD

PROGETTO UNITARIO:	DELIBERA	33941/1549	DEL	05/08/1997	COMMIT:	SOCIETA' EUROPA DI LIGAME EMANUELA E MIMMO ROBERTA & C. SAS
OGGETTO	RAZIONALIZZAZIONE ARENILE LIDO ADRIANO NORD					

## TITOLI EDILIZI RILASCIATI

PG 11903 DEL 04/03/2003 DENUNCIA DI INIZIO ATTIVITA'	NOTE AREA DI PERTINENZA
	NUMERO CABINE: 30, NUMERO DOCCE APERTE: 2 NUMERO DOCCE CHIUSE: 2, NUMERO LETTINI: 250 NUMERO SDRAI: 30, NUMERO OMBRELLONI: 150 NUMERO WC: 2. ATTIVITA': ANIMAZIONE, RISTORANTE, BEACH VOLLEY, RACCHETTONI, NUOTO.



DATA
08/04/2004
RILEVATORI
GIUNCHI - MINGUZZI
AGGIORNAMENTO
<b>PAGINA 2</b>



# COMUNE DI RAVENNA

AREA 6: PIANIFICAZIONE TERRITORIALE  
SERVIZIO PROGETTAZIONE URBANISTICA

## CENSIMENTO STRUTTURE ARENILE

Pagina 1
Pagina 3

CODICE STRUTTURA	06.017		
LOC	LIDO ADRIANO		
VIA	VIALE PETRARCA		
CIVICO	402	PARTE	
<b>CATASTO TERRENI RAVENNA</b>			
SEZIONE	FOGLIO	MAPPALE	
	RA		

**ELEMENTI COSTITUENTI L'INSIEME**

DENOMINAZIONE	Bagno Azzurra	DESTINAZIONE D'USO	STABILIMENTO BALNEARE
---------------	---------------	--------------------	-----------------------

**SCHEMA STATO CONCESSIONATO**

**SCHEMA STATO RILEVATO**

**AREA DI SUPPORTO ALLA BALNEAZIONE**

DESTINAZIONE D'USO	ACCESSIBILITA'
PARCHEGGIO MQ: 2380	<input type="checkbox"/> PRESENZA DI BARRIERE ARCHITETTONICHE
VERDE MQ: 0	<input type="checkbox"/> PRESENZA DI DUNA IN AREA CONCESSIONATA
ATTREZ. SPORT. MQ: 1200	DIST. DUNAEDIF. / SCHEDA: /
SUP TEMPORANEE: 0,00	RECINZIONE AREA: CEMENTO E RETE

**FOTO AREA A SUPPORTO DELLA BALNEAZIONE**



**SUPERFICI IMPERMEABILI**

PAVIMENTATA MQ: 151	PAVIMENTAZIONE: PIASTRELLATO
---------------------	------------------------------

**SUPERFICI PERMEABILI**

PAVIMENTATA MQ:	PAVIMENTAZIONE: LASTRE CEMENTO
-----------------	--------------------------------

STRUTTURE SPORTIVE FUORI DAL PIANO UNITARIO E INCLUSE NEL PERIMETRO DELL'HOTEL RETROSTANTE. ACCESSO DIRETTO ALLE PERTINENZE DELL'HOTEL. PRESENZA DI STRUTTURA GEODEDICA E CAMPO POLINALENTE LATO DESTRO BAGNO.

N. CABINE: 30	STATO: SUFFICIENTE
---------------	--------------------

**AREA DESTINATA ALLA BALNEAZIONE**

ATTIVITA':	OMBREGGIO	CAMPO SPORTIVO	AREA RICREATIVA
------------	-----------	----------------	-----------------

**SUPERFICI IMPERMEABILI**

PAVIMENTATA MQ:	PAVIMENTAZIONE:
-----------------	-----------------

**SUPERFICI PERMEABILI**

PAVIMENTATA MQ:	PAVIMENTAZIONE: LASTRE CEMENTO
-----------------	--------------------------------

N_OMBRELLONI: 150	ATTERRAGGIO NATANTI:
-------------------	----------------------

STATO: SUFFICIENTE	LARGHEZZA: 0	LUNGHEZZA: 0
--------------------	--------------	--------------

**FOTO AREA DESTINATA ALLA BALNEAZIONE**



DATI PIANO ARENILE 1996		ESISTENTE DA PROGETTO UNITARIO:		DATI ULTIMA CONCESSIONE EDILIZIA:		INTERVENTO CON PROGETTO UNITARIO:	
ESISTENTE:	260	STRUTTURE FISSE:	254	STRUTTURE FISSE:		INTERVENTO CON PROGETTO UNITARIO:	
INTERVENTO DIRETTO:	215	PAVIMENTAZIONI FISSE:	151	PAVIMENTAZIONI FISSE:	0		
PROGETTO UNITARIO:	235	TOT. SUP. COPERTA:	405	TOT. SUP. COPERTA:	0		365



DATA
08/04/2004
RILEVATORI
GIUNCHI - MINGUZZI
AGGIORNAMENTO
<b>PAGINA 3</b>

CODICE STRUTTURA	06.017		
LOC	LIDO ADRIANO		
VIA	VIALE PETRARCA		
CIVICO	402	PARTE	
<b>CATASTO TERRENI RAVENNA</b>			
SEZIONE	FOGLIO	MAPPALE	
RA			

**ELEMENTI COSTITUENTI L'INSIEME**

DENOMINAZIONE	Bagno Azzurra	DESTINAZIONE D'USO	STABILIMENTO BALNEARE
---------------	---------------	--------------------	-----------------------

<b>CORPO A</b>	<b>COD. EDI</b>	72716					
DESTINAZIONE/USO:	MATERIALE :	CEMENTO ARMATO	COLLEGATO CON ALBERGO E SERVIZI RETROSTANTI.				
BAR RISTORO	TIPO COSTR:	PREFABBRICATA					
SERVIZIO IGIENICO	COPERTURA:	PIANA CALPESTABIL					
CABINA	INFISSI:	LEGNO					
	FINITURE:	INTONACATO					
SUP. COPERTA:	0	H:	3	COLORE1:	BIANCO	2	BLU
SUP. PORTIC.:		H:	2,5	CONSERVAZIONE:	SUFFICIENTE		
STRUTTURA PORTICO:	FISSA	MATERIALE:	CEMENTO ARMATO				



<b>CORPO B</b>	<b>COD. EDI</b>	72225					
DESTINAZIONE/USO:	MATERIALE :	METALLO	CAMPO COPERTO DA TENSO STRUTTURA E TELO.				
CAMPO	TIPO COSTR:	PREFABBRICATA					
	COPERTURA:	PIANA					
	INFISSI:	METALLO					
	FINITURE:	FACCIA A VISTA					
SUP. COPERTA:	30	H:	3,5	COLORE1:	BIANCO	2	
SUP. PORTIC.:		H:		CONSERVAZIONE:	SUFFICIENTE		
STRUTTURA PORTICO:		MATERIALE:					




<b>CORPO C</b>	<b>COD. EDI</b>						
DESTINAZIONE/USO:	MATERIALE :						
	TIPO COSTR:						
	COPERTURA:						
	INFISSI:						
	FINITURE:						
SUP. COPERTA:		H:		COLORE1:		2	
SUP. PORTIC.:		H:		CONSERVAZIONE:			
STRUTTURA PORTICO:		MATERIALE:					



<b>CORPO D</b>	<b>COD. EDI</b>						
DESTINAZIONE/USO:	MATERIALE :						
	TIPO COSTR:						
	COPERTURA:						
	INFISSI:						
	FINITURE:						
SUP. COPERTA:		H:		COLORE1:		2	
SUP. PORTIC.:		H:		CONSERVAZIONE:			
STRUTTURA PORTICO:		MATERIALE:					





SUPERFICI TOTALI:	COPERTA:	0	PAVIM. IMPERM:	0	PAVIM. PERM:	0	STRUT TEMPORANEE:	0,00
-------------------	----------	---	----------------	---	--------------	---	-------------------	------

DATA	 <b>COMUNE DI RAVENNA</b> AREA 6: PIANIFICAZIONE TERRITORIALE SERVIZIO PROGETTAZIONE URBANISTICA		CODICE STRUTTURA	06.018	
08/04/2004			LOC	LIDO ADRIANO	
RILEVATORI	<b>CENSIMENTO STRUTTURE ARENILE</b>			VIA	VIA VIRGILIO
GIUNCHI - MINGUZZI				CIVICO	1
AGGIORNAMENTO	Pagina 2			ZONA PIANO ARENILE 96:	B-A1
	Pagina 3			<b>CATASTO TERRENI RAVENNA</b>	
PAGINA 1			SEZIONE	FOGLIO	MAPPALE
			RA		

## ELEMENTI COSTITUENTI L'INSIEME

DENOMINAZIONE	Bagno Granchio	DESTINAZIONE D'USO	STABILIMENTO BALNEARE
---------------	----------------	--------------------	-----------------------

VINCOLI AMBIENTALI	DINAMICA COSTA	STABILE	TRATTO:
--------------------	----------------	---------	---------

<input checked="" type="checkbox"/> PAESISTICO LR 31/2000 -L.R. 27/88 -L.R. 1497/39 -L.R. 1039/39 -L.R. 431/85	<input type="checkbox"/> RNS <input checked="" type="checkbox"/> IDROGEOLOGICO <input type="checkbox"/> SIC <input type="checkbox"/> ZPS	<b>CONNESSIONE RETI</b> CICLABILE >300ML AUTOBUS <300ML PARCHEGGI <300ML AUTOSTRADA >10KM STATALE >1KM PROVINCIALE >1KM		
--	---	---	--	--

NOTE ZONA	
-----------	--

PRESENZA DI FILTRI E DIMENSIONAMENTO	ACCESSIBILITA'	MATERIALE RECINZ.
--------------------------------------	----------------	-------------------

PINETA	ALTEZZA		LARGHEZZA	0	RECINZIONE	RETE METALLICA
DUNA	ALTEZZA		LARGHEZZA	0	AREA RETROSTANTE	STATO:
RECINZIONE	ALTEZZA	1,2	LARGHEZZA	0	EDIFICATO	SUFFICIENTE

ACCESSIBILITA' SPIAGGIA
-------------------------

MODALITA'	NUMERO	PAVIMENTAZIONE	ACCESSI	CONCESSIONE
CARRABILE	0		TIPOLOGIA	DIRETTO CONC.
PEDONALE	0		PROPRIETA'	

PROTEZIONE DELLA COSTA
------------------------

<input checked="" type="checkbox"/> DIFESE A MARE PARALLELE	DIST. COSTA	186,31	INTERASSE	34,56	MATERIALE	MASSI IN PIETRA	TIPO	SOFFOLTE
<input type="checkbox"/> DIFESE A MARE RADENTI	LUNGHEZZA		MATERIALE		TIPO			
<input type="checkbox"/> DIFESE A PENNELLO	LUNGHEZZA	0	INTERASSE	0	MATERIALE		TIPO	

AREA DI PERTINENZA
--------------------

PROPRIETA'		N° CONCES.		INIZIO		SCADENZA	
CONCESSIONARIO	per Soc. Bagno Granchio di Paganelli Andrea e C. s.n.c.				P.I.		
GESTORE							
SUPERFICIE MQ.	DIMENSI		DISTANZA ALTRE CONCESSIONI				
	FRONTE		PROFONDITA'		NORD		SUD

PROGETTO UNITARIO:	DELIBERA	33941/1549	DEL	05/08/1997	COMMIT:	SOCIETA' EUROPA DI LIGAME EMANUELA E MIMMO ROBERTA & C. SAS
OGGETTO	RAZIONALIZZAZIONE ARENILE LIDO ADRIANO NORD					

TITOLI EDILIZI RILASCIATI	NOTE AREA DI PERTINENZA
---------------------------	-------------------------

	NUMERO CABINE: 10, NUMERO DOCCE APERTE: 2 NUMERO DOCCE CHIUSE: 1, NUMERO LETTINI: 300 NUMERO OMBRELLONI: 160, NUMERO WC: 3 NUMERO LAVAPIEDI: 1. ATTIVITA': RISTORANTE STAGIONALE, BEACH VOLLEY, PALLACANESTRO, RACCHETTONI, NUOTO.
--	---

DATA
08/04/2004
RILEVATORI
GIUNCHI - MINGUZZI
AGGIORNAMENTO
<b>PAGINA 2</b>

**COMUNE DI RAVENNA**  
 AREA 6: PIANIFICAZIONE TERRITORIALE  
 SERVIZIO PROGETTAZIONE URBANISTICA

**CENSIMENTO STRUTTURE ARENILE**

CODICE STRUTTURA	06.018	
LOC	LIDO ADRIANO	
VIA	VIA VIRGILIO	
CIVICO	1 PARTE	B
<b>CATASTO TERRENI RAVENNA</b>		
SEZIONE	FOGLIO	MAPPALE
RA		

**ELEMENTI COSTITUENTI L'INSIEME**

DENOMINAZIONE	Bagno Granchio	DESTINAZIONE D'USO	STABILIMENTO BALNEARE
---------------	----------------	--------------------	-----------------------

**SCHEMA STATO CONCESSIONATO**

**SCHEMA STATO RILEVATO**

**AREA DI SUPPORTO ALLA BALNEAZIONE**

DESTINAZIONE D'USO	ACCESSIBILITA'
PARCHEGGIO MQ: 0	<input type="checkbox"/> PRESENZA DI BARRIERE ARCHITETTONICHE
VERDE MQ: 50	<input type="checkbox"/> PRESENZA DI DUNA IN AREA CONCESSIONATA
ATTREZ. SPORT. MQ: 327	DIST. DUNA EDIF. / SCHEDA: /
SUP TEMPORANEE: 0,00	RECINZIONE AREA: CEMENTO

**FOTO AREA A SUPPORTO DELLA BALNEAZIONE**



**SUPERFICI IMPERMEABILI**

PAVIMENTATA MQ: 188	PAVIMENTAZIONE: GETTO CLS
---------------------	---------------------------

**SUPERFICI PERMEABILI**

PAVIMENTATA MQ:	PAVIMENTAZIONE: LASTRE CEMENTO
-----------------	--------------------------------

N. CABINE: 10	STATO: SUFFICIENTE
---------------	--------------------

**AREA DESTINATA ALLA BALNEAZIONE**

ATTIVITA':	OMBREGGIO	CAMPO SPORTIVO	AREA RICREATIVA
------------	-----------	----------------	-----------------

**SUPERFICI IMPERMEABILI**

PAVIMENTATA MQ:	PAVIMENTAZIONE:
-----------------	-----------------

**SUPERFICI PERMEABILI**

PAVIMENTATA MQ:	PAVIMENTAZIONE: LASTRE CEMENTO
-----------------	--------------------------------

N_OMBRELLONI: 160	ATTERRAGGIO NATANTI:
-------------------	----------------------

STATO: SUFFICIENTE	LARGHEZZA: 0	LUNGHEZZA: 0
--------------------	--------------	--------------

**FOTO AREA DESTINATA ALLA BALNEAZIONE**



DATI PIANO ARENILE 1996		ESISTENTE DA PROGETTO UNITARIO:		DATI ULTIMA CONCESSIONE EDILIZIA:		INTERVENTO CON PROGETTO UNITARIO:	
ESISTENTE:	230	STRUTTURE FISSE:	347	STRUTTURE FISSE:	0		
INTERVENTO DIRETTO:	210	PAVIMENTAZIONI FISSE:	188	PAVIMENTAZIONI FISSE:	0		
PROGETTO UNITARIO:	230	TOT. SUP. COPERTA:	535	TOT. SUP. COPERTA:	0		



DATA
08/04/2004
RILEVATORI
GIUNCHI - MINGUZZI
AGGIORNAMENTO
<b>PAGINA 3</b>

CODICE STRUTTURA	06.018	
LOC	LIDO ADRIANO	
VIA	VIA VIRGILIO	
CIVICO	1 PARTE	B
<b>CATASTO TERRENI RAVENNA</b>		
SEZIONE	FOGLIO	MAPPALE
RA		

**ELEMENTI COSTITUENTI L'INSIEME**

DENOMINAZIONE	Bagno Granchio	DESTINAZIONE D'USO	STABILIMENTO BALNEARE
---------------	----------------	--------------------	-----------------------

<b>CORPO A</b>	<b>COD. EDI</b>	72246
DESTINAZIONE/USO:	MATERIALE :	CEMENTO ARMATO
BAR RISTORO	TIPO COSTR:	PREFABBRICATA
	COPERTURA:	PIANA
	INFISSI:	LEGNO, ALLUMINIO
	FINITURE:	INTONACATO
SUP. COPERTA:	0 H:	3,2 COLORE1: BIANCO 2
SUP. PORTIC.:	H:	3,2 CONSERVAZIONE: SUFFICIENTE
STRUTTURA PORTICO:	FISSA	MATERIALE: CEMENTO ARMATO



<b>CORPO B</b>	<b>COD. EDI</b>	72243
DESTINAZIONE/USO:	MATERIALE :	CEMENTO ARMATO
MAGAZZINO	TIPO COSTR:	PREFABBRICATA
MAGAZZINO	COPERTURA:	PIANA
	INFISSI:	LEGNO
	FINITURE:	INTONACATO
SUP. COPERTA:	0 H:	2,5 COLORE1: BIANCO 2
SUP. PORTIC.:	H:	CONSERVAZIONE: SUFFICIENTE
STRUTTURA PORTICO:		MATERIALE:




<b>CORPO C</b>	<b>COD. EDI</b>	72244
DESTINAZIONE/USO:	MATERIALE :	CEMENTO ARMATO
MAGAZZINO	TIPO COSTR:	PREFABBRICATA
	COPERTURA:	PIANA
	INFISSI:	LEGNO
	FINITURE:	INTONACATO
SUP. COPERTA:	0 H:	2,5 COLORE1: BIANCO 2
SUP. PORTIC.:	H:	CONSERVAZIONE: SUFFICIENTE
STRUTTURA PORTICO:		MATERIALE:



<b>CORPO D</b>	<b>COD. EDI</b>	72245
DESTINAZIONE/USO:	MATERIALE :	CEMENTO ARMATO
SERVIZIO IGIENICO	TIPO COSTR:	PREFABBRICATA
	COPERTURA:	PIANA
	INFISSI:	LEGNO
	FINITURE:	INTONACATO
SUP. COPERTA:	0 H:	2,5 COLORE1: BIANCO 2
SUP. PORTIC.:	H:	CONSERVAZIONE: SUFFICIENTE
STRUTTURA PORTICO:		MATERIALE:





DATA	 <b>COMUNE DI RAVENNA</b> AREA 6: PIANIFICAZIONE TERRITORIALE SERVIZIO PROGETTAZIONE URBANISTICA		CODICE STRUTTURA	06.019		
08/04/2004			LOC	LIDO ADRIANO		
RILEVATORI	<b>CENSIMENTO STRUTTURE ARENILE</b>			VIA	VIA VIRGILIO	
GIUNCHI - MINGUZZI				CIVICO	PARTE	
AGGIORNAMENTO	Pagina 2		Pagina 3			
PAGINA 1	ZONA PIANO ARENILE 96: B-A1 <b>CATASTO TERRENI RAVENNA</b>			SEZIONE	FOGLIO	MAPPALE
				RA		

## ELEMENTI COSTITUENTI L'INSIEME

DENOMINAZIONE	Bagno Cristallo	DESTINAZIONE D'USO	STABILIMENTO BALNEARE
---------------	-----------------	--------------------	-----------------------

VINCOLI AMBIENTALI	DINAMICA COSTA	STABILE	TRATTO:
--------------------	----------------	---------	---------

<input checked="" type="checkbox"/> PAESISTICO LR 31/2000 -L.R. 27/88 -L.R. 1497/39 -L.R. 1039/39 -L.R. 431/85	<input type="checkbox"/> RNS <input checked="" type="checkbox"/> IDROGEOLOGICO <input type="checkbox"/> SIC <input type="checkbox"/> ZPS	<b>CONNESSIONE RETI</b> CICLABILE >300ML AUTOBUS <300ML PARCHEGGI <300ML AUTOSTRADA >10KM STATALE >1KM PROVINCIALE >1KM		
--	---	---	--	--

NOTE ZONA	
-----------	--

PRESENZA DI FILTRI E DIMENSIONAMENTO	ACCESSIBILITA'	MATERIALE RECINZ.
--------------------------------------	----------------	-------------------

PINETA	ALTEZZA		LARGHEZZA	0	RECINZIONE	CEMENTO RETE
DUNA	ALTEZZA		LARGHEZZA	0	AREA RETROSTANTE	STATO:
RECINZIONE	ALTEZZA	2	LARGHEZZA	0,2	EDIFICATO	SUFFICIENTE

ACCESSIBILITA' SPIAGGIA
-------------------------

MODALITA'	NUMERO	PAVIMENTAZIONE	ACCESSI	CONCESSIONE
CARRABILE	0		TIPOLOGIA	DIRETTO CONC.
PEDONALE	0		PROPRIETA'	

PROTEZIONE DELLA COSTA
------------------------

<input checked="" type="checkbox"/> DIFESE A MARE PARALLELE	DIST. COSTA	186,1	INTERASSE	35,54	MATERIALE	MASSI IN PIETRA	TIPO	SOFFOLTE
<input type="checkbox"/> DIFESE A MARE RADENTI	LUNGHEZZA		MATERIALE		TIPO			
<input type="checkbox"/> DIFESE A PENNELLO	LUNGHEZZA	0	INTERASSE	0	MATERIALE		TIPO	

AREA DI PERTINENZA
--------------------

PROPRIETA'	N° CONCES.	97/98	INIZIO	SCADENZA
CONCESSIONARIO	per Soc. Liverani Lidia e C. s.n.c.			P.I.
GESTORE				
SUPERFICIE MQ.	DIMENSI	DISTANZA ALTRE CONCESSIONI		
1501,7	FRONTE	PROFONDITA'	NORD	SUD

PROGETTO UNITARIO:	DELIBERA	33941/1549	DEL	05/08/1997	COMMIT:	SOCIETA' EUROPA DI LIGAME EMANUELA E MIMMO ROBERTA & C. SAS
OGGETTO	RAZIONALIZZAZIONE ARENILE LIDO ADRIANO NORD					

TITOLI EDILIZI RILASCIATI	NOTE AREA DI PERTINENZA
---------------------------	-------------------------

PG 21195/93 CONCESSIONE N 1976 DEL 05/09/94 PG 22968/95 CONCESSIONE N 44/96 PER DEMOLIZIONE E AMPLIAMENTO STABILIMENTO E SISTEMAZIONE ESTERNA.	NUMERO CABINE: 10, NUMERO DOCCE APERTE: 2 NUMERO LETTINI: 200, NUMERO SDRAI: 20 NUMERO OMBRELLONI: 100, NUMERO WC: 2 NUMERO LAVAPIEDI: 1 ATTIVITA': ANIMAZIONE, RISTORANTE, BEACH VOLLEY, PALLACANESTRO, RACCHETTONI, NUOTO.
--	--

DATA
08/04/2004
RILEVATORI
GIUNCHI - MINGUZZI
AGGIORNAMENTO
<b>PAGINA 2</b>



# COMUNE DI RAVENNA

AREA 6: PIANIFICAZIONE TERRITORIALE  
SERVIZIO PROGETTAZIONE URBANISTICA

## CENSIMENTO STRUTTURE ARENILE


CODICE STRUTTURA	06.019	
LOC	LIDO ADRIANO	
VIA	VIA VIRGILIO	
CIVICO	PARTE	
<b>CATASTO TERRENI RAVENNA</b>		
SEZIONE	FOGLIO	MAPPALE
RA		

**ELEMENTI COSTITUENTI L'INSIEME**

DENOMINAZIONE	Bagno Cristallo	DESTINAZIONE D'USO	STABILIMENTO BALNEARE
---------------	-----------------	--------------------	-----------------------

<b>SCHEMA STATO CONCESSIONATO</b>	<b>SCHEMA STATO RILEVATO</b>

**AREA DI SUPPORTO ALLA BALNEAZIONE**

<b>DESTINAZIONE D'USO</b> PARCHEGGIO MQ: <input type="text" value="0"/> VERDE MQ: <input type="text" value="0"/> ATTREZ. SPORT. MQ: <input type="text" value="280"/> SUP TEMPORANEE: <input type="text" value="57,50"/>	<b>ACCESSIBILITA'</b> <input type="checkbox"/> PRESENZA DI BARRIERE ARCHITETTONICHE <input type="checkbox"/> PRESENZA DI DUNA IN AREA CONCESSIONATA DIST. DUNA EDIF. / <input type="text"/> SCHEDA: / <input type="text"/> RECINZIONE AREA: <input type="text" value="CEMENTO E RETE"/>	<b>FOTO AREA A SUPPORTO DELLA BALNEAZIONE</b> 
<b>SUPERFICI IMPERMEABILI</b> PAVIMENTATA MQ: <input type="text" value="90"/> PAVIMENTAZIONE: <input type="text" value="GETTO CLS"/>		N. CABINE: <input type="text" value="10"/> STATO: <input type="text" value="SUFFICIENTE"/>
<b>SUPERFICI PERMEABILI</b> PAVIMENTATA MQ: <input type="text"/> PAVIMENTAZIONE: <input type="text" value="AUTOBLOCCANTI"/>		
PORZIONE DI PAVIMENTAZIONE IMPERMEABILE IN LASTRE DI CEMENTO IN CLS.		

**AREA DESTINATA ALLA BALNEAZIONE**

<b>ATTIVITA'</b> : <input type="text" value="OMBREGGIO"/> <input type="text" value="CAMPO SPORTIVO"/> <input type="text" value="AREA RICREATIVA"/>	<b>FOTO AREA DESTINATA ALLA BALNEAZIONE</b> 
<b>SUPERFICI IMPERMEABILI</b> PAVIMENTATA MQ: <input type="text"/> PAVIMENTAZIONE: <input type="text"/>	
<b>SUPERFICI PERMEABILI</b> PAVIMENTATA MQ: <input type="text"/> PAVIMENTAZIONE: <input type="text" value="LASTRE CEMENTO"/>	
N_OMBRELLONI: <input type="text" value="100"/> <b>ATTERRAGGIO NATANTI:</b>	
STATO: <input type="text" value="SUFFICIENTE"/> LARGHEZZA: <input type="text" value="0"/> LUNGHEZZA: <input type="text" value="0"/>	
PASSERELLA A MARE DI MQ. DI 22,42 IN LASTRE DI CEMENTO.	

DATI PIANO ARENILE 1996		ESISTENTE DA PROGETTO UNITARIO:		DATI ULTIMA CONCESSIONE EDILIZIA:		INTERVENTO CON PROGETTO UNITARIO:	
ESISTENTE:	<input type="text" value="200"/>	STRUTTURE FISSE:	<input type="text" value="255"/>	STRUTTURE FISSE:	<input type="text" value="195,32"/>	INTERVENTO DIRETTO:	<input type="text" value="210"/>
INTERVENTO DIRETTO:	<input type="text" value="210"/>	PAVIMENTAZIONI FISSE:	<input type="text" value="90"/>	PAVIMENTAZIONI FISSE:	<input type="text" value="0"/>	PROGETTO UNITARIO:	<input type="text" value="230"/>
PROGETTO UNITARIO:	<input type="text" value="230"/>	TOT. SUP. COPERTA:	<input type="text" value="345"/>	TOT. SUP. COPERTA:	<input type="text" value="195,32"/>		<input type="text" value="311"/>



DATA
08/04/2004
RILEVATORI
GIUNCHI - MINGUZZI
AGGIORNAMENTO
<b>PAGINA 3</b>



# COMUNE DI RAVENNA

AREA 6: PIANIFICAZIONE TERRITORIALE E SERVIZIO PROGETTAZIONE URBANISTICA

## CENSIMENTO STRUTTURE ARENILE

CODICE STRUTTURA	06.019	
LOC	LIDO ADRIANO	
VIA	VIA VIRGILIO	
CIVICO	PARTE	
<b>CATASTO TERRENI RAVENNA</b>		
SEZIONE	FOGLIO	MAPPALE
RA		

**ELEMENTI COSTITUENTI L'INSIEME**

DENOMINAZIONE	Bagno Cristallo	DESTINAZIONE D'USO	STABILIMENTO BALNEARE
---------------	-----------------	--------------------	-----------------------

<b>CORPO A</b>		<b>COD. EDI</b>	72606
DESTINAZIONE/USO:	MATERIALE :	CEMENTO ARMATO	
BAR RISTORO	TIPO COSTR:	PREFABBRICATA	
	COPERTURA:	PIANA	
	INFISSI:	LEGN.ALLUM.MET.	
	FINITURE:	INTONACATO	
SUP. COPERTA:	162,92	H:	3,1
		COLORE1:	ROSA 2 ROSSO
SUP. PORTIC.:		H:	3,1
		CONSERVAZIONE:	SUFFICIENTE
STRUTTURA PORTICO:	FISSA	MATERIALE:	CEMENTO ARMATO



<b>CORPO B</b>		<b>COD. EDI</b>	72217
DESTINAZIONE/USO:	MATERIALE :	CEMENTO ARMATO	
CABINA	TIPO COSTR:	PREFABBRICATA	
	COPERTURA:	PIANA	
	INFISSI:	LEGNO	
	FINITURE:	INTONACATO	
SUP. COPERTA:	17,28	H:	2,4
		COLORE1:	ROSA 2 ROSSO
SUP. PORTIC.:		H:	
		CONSERVAZIONE:	SUFFICIENTE
STRUTTURA PORTICO:		MATERIALE:	




<b>CORPO C</b>		<b>COD. EDI</b>	72218
DESTINAZIONE/USO:	MATERIALE :	CEMENTO ARMATO	
SERVIZIO IGIENICO	TIPO COSTR:	PREFABBRICATA	
CABINA	COPERTURA:	PIANA	
	INFISSI:	LEGNO	
	FINITURE:	INTONACATO	
SUP. COPERTA:	15,12	H:	2,4
		COLORE1:	VERDE 2 ROSSO
SUP. PORTIC.:		H:	
		CONSERVAZIONE:	SUFFICIENTE
STRUTTURA PORTICO:		MATERIALE:	



<b>CORPO D</b>		<b>COD. EDI</b>	
DESTINAZIONE/USO:	MATERIALE :		
	TIPO COSTR:		
	COPERTURA:		
	INFISSI:		
	FINITURE:		
SUP. COPERTA:		H:	
		COLORE1:	2
SUP. PORTIC.:		H:	
		CONSERVAZIONE:	
STRUTTURA PORTICO:		MATERIALE:	





DATA	 <b>COMUNE DI RAVENNA</b> AREA 6: PIANIFICAZIONE TERRITORIALE SERVIZIO PROGETTAZIONE URBANISTICA		CODICE STRUTTURA	06.020	
08/04/2004			LOC	LIDO ADRIANO	
RILEVATORI	<b>CENSIMENTO STRUTTURE ARENILE</b>			VIA	VIALE PETRARCA
GIUNCHI - MINGUZZI				CIVICO	464 PARTE
AGGIORNAMENTO	Pagina 2			ZONA PIANO ARENILE 96:	B-A1
PAGINA 1	Pagina 3			CATASTO TERRENI RAVENNA	
			SEZIONE	FOGLIO	MAPPALE
			RA		

## ELEMENTI COSTITUENTI L'INSIEME

DENOMINAZIONE	Bagno Marina	DESTINAZIONE D'USO	STABILIMENTO BALNEARE
---------------	--------------	--------------------	-----------------------

VINCOLI AMBIENTALI	DINAMICA COSTA	STABILE	TRATTO:
--------------------	----------------	---------	---------

<input checked="" type="checkbox"/> PAESISTICO LR 31/2000 -L.R. 27/88 -L.R. 1497/39 -L.R. 1039/39 -L.R. 431/85	<input type="checkbox"/> RNS <input checked="" type="checkbox"/> IDROGEOLOGICO <input type="checkbox"/> SIC <input type="checkbox"/> ZPS	<b>CONNESSIONE RETI</b> CICLABILE >300ML AUTOBUS <300ML PARCHEGGI <300ML AUTOSTRADA >10KM STATALE >1KM PROVINCIALE >1KM		
--	---	---	--	--

NOTE ZONA	
-----------	--

PRESENZA DI FILTRI E DIMENSIONAMENTO	ACCESSIBILITA'	MATERIALE RECINZ.
--------------------------------------	----------------	-------------------

PINETA	ALTEZZA		LARGHEZZA	0	RECINZIONE	CEMENTO RETE
DUNA	ALTEZZA		LARGHEZZA	0	AREA RETROSTANTE	STATO:
RECINZIONE	ALTEZZA	2,5	LARGHEZZA	0,2	EDIFICATO	SUFFICIENTE

ACCESSIBILITA' SPIAGGIA
-------------------------

MODALITA'	NUMERO	PAVIMENTAZIONE	ACCESSI	CONCESSIONE
CARRABILE	0		TIPOLOGIA	DIRETTO CONC.
PEDONALE	0		PROPRIETA'	

PROTEZIONE DELLA COSTA
------------------------

<input checked="" type="checkbox"/> DIFESE A MARE PARALLELE
DIST. COSTA 183,19 INTERASSE 34,76 MATERIALE MASSI IN PIETRA TIPO SOFFOLTE
<input type="checkbox"/> DIFESE A MARE RADENTI
LUNGHEZZA MATERIALE TIPO
<input type="checkbox"/> DIFESE A PENNELLO
LUNGHEZZA 0 INTERASSE 0 MATERIALE TIPO

AREA DI PERTINENZA
--------------------

PROPRIETA'	PRIVATA	N° CONCES.	207,97	INIZIO	SCADENZA
CONCESSIONARIO	per Soc. Ligama Gaspare e C. s.a.s.			P.I.	
GESTORE					
SUPERFICIE MQ.	DIMENSI		DISTANZA ALTRE CONCESSIONI		
841,95	FRONTE	PROFONDITA'	NORD	SUD	

PROGETTO UNITARIO:	DELIBERA	33941/1549	DEL	05/08/1997	COMMIT:	SOCIETA' EUROPA DI LIGAME EMANUELA E MIMMO ROBERTA & C. SAS
OGGETTO	RAZIONALIZZAZIONE ARENILE LIDO ADRIANO NORD					

TITOLI EDILIZI RILASCIATI	NOTE AREA DI PERTINENZA
---------------------------	-------------------------

	NUMERO CABINE: 15, NUMERO DOCCE APERTE: 3 NUMERO DOCCE CHIUSE: 2, NUMERO LETTINI: 250 NUMERO SDRAI: 20, NUMERO OMBRELLONI: 135 NUMERO WC: 2, NUMERO LAVAPIEDI: 1 ATTIVITA': ANIMAZIONE, RISTORANTE, BEACH VOLLEY, PALLACANESTRO, RACCHETTONI, ALTRO (GIOCHI PER BAMBINI, PING-PONG).
--	---

DATA
08/04/2004
RILEVATORI
GIUNCHI - MINGUZZI
AGGIORNAMENTO
<b>PAGINA 2</b>



# COMUNE DI RAVENNA

AREA 6: PIANIFICAZIONE TERRITORIALE  
SERVIZIO PROGETTAZIONE URBANISTICA

## CENSIMENTO STRUTTURE ARENILE

Pagina 1
Pagina 3

CODICE STRUTTURA	06.020		
LOC	LIDO ADRIANO		
VIA	VIALE PETRARCA		
CIVICO	464	PARTE	
<b>CATASTO TERRENI RAVENNA</b>			
SEZIONE	FOGLIO	MAPPALE	
	RA		

**ELEMENTI COSTITUENTI L'INSIEME**

DENOMINAZIONE	Bagno Marina	DESTINAZIONE D'USO	STABILIMENTO BALNEARE
---------------	--------------	--------------------	-----------------------

**SCHEMA STATO CONCESSIONATO**

**SCHEMA STATO RILEVATO**

**AREA DI SUPPORTO ALLA BALNEAZIONE**

DESTINAZIONE D'USO	ACCESSIBILITA'
PARCHEGGIO MQ: <input type="text" value="0"/>	<input type="checkbox"/> PRESENZA DI BARRIERE ARCHITETTONICHE
VERDE MQ: <input type="text" value="0"/>	<input type="checkbox"/> PRESENZA DI DUNA IN AREA CONCESSIONATA
ATTREZ. SPORT. MQ: <input type="text" value="300"/>	DIST. DUNAEDIF. / <input type="text"/> SCHEDA: / <input type="text"/>
SUP TEMPORANEE: <input type="text" value="0,00"/>	RECINZIONE AREA: <input type="text" value="RETE METALLICA"/>

**FOTO AREA A SUPPORTO DELLA BALNEAZIONE**



N. CABINE:	<input type="text" value="15"/>	STATO:	<input type="text" value="SUFFICIENTE"/>
------------	---------------------------------	--------	--

**SUPERFICI IMPERMEABILI**

PAVIMENTATA MQ: <input type="text" value="215"/>	PAVIMENTAZIONE: <input type="text" value="GETTO CLS"/>
--	--

**SUPERFICI PERMEABILI**

PAVIMENTATA MQ: <input type="text"/>	PAVIMENTAZIONE: <input type="text" value="LASTRE GHIAIA LAVATA"/>
--------------------------------------	---

**AREA DESTINATA ALLA BALNEAZIONE**

ATTIVITA':	<input type="text" value="OMBREGGIO"/>	<input type="text" value="CAMPO SPORTIVO"/>	<input type="text" value="AREA RICREATIVA"/>
------------	--	---	--

**SUPERFICI IMPERMEABILI**

PAVIMENTATA MQ: <input type="text"/>	PAVIMENTAZIONE: <input type="text"/>
--------------------------------------	--------------------------------------

**SUPERFICI PERMEABILI**

PAVIMENTATA MQ: <input type="text"/>	PAVIMENTAZIONE: <input type="text" value="LASTRE CEMENTO"/>
--------------------------------------	---

N_OMBRELLONI: <input type="text" value="135"/>	ATTERRAGGIO NATANTI:
--	----------------------

STATO: <input type="text" value="SUFFICIENTE"/>	LARGHEZZA: <input type="text" value="0"/>	LUNGHEZZA: <input type="text" value="0"/>
---	---	---

**FOTO AREA DESTINATA ALLA BALNEAZIONE**



DATI PIANO ARENILE 1996		ESISTENTE DA PROGETTO UNITARIO:		DATI ULTIMA CONCESSIONE EDILIZIA:		INTERVENTO CON PROGETTO UNITARIO:	
ESISTENTE:	<input type="text" value="310"/>	STRUTTURE FISSE:	<input type="text" value="250"/>	STRUTTURE FISSE:	<input type="text"/>	INTERVENTO CON PROGETTO UNITARIO:	<input type="text"/>
INTERVENTO DIRETTO:	<input type="text" value="255"/>	PAVIMENTAZIONI FISSE:	<input type="text" value="215"/>	PAVIMENTAZIONI FISSE:	<input type="text" value="0"/>		
PROGETTO UNITARIO:	<input type="text" value="280"/>	TOT. SUP. COPERTA:	<input type="text" value="465"/>	TOT. SUP. COPERTA:	<input type="text" value="0"/>		<input type="text" value="395"/>



DATA
08/04/2004
RILEVATORI
GIUNCHI - MINGUZZI
AGGIORNAMENTO
<b>PAGINA 3</b>

CODICE STRUTTURA	06.020		
LOC	LIDO ADRIANO		
VIA	VIALE PETRARCA		
CIVICO	464	PARTE	
<b>CATASTO TERRENI RAVENNA</b>			
SEZIONE	FOGLIO	MAPPALE	
RA			

**ELEMENTI COSTITUENTI L'INSIEME**

DENOMINAZIONE	Bagno Marina	DESTINAZIONE D'USO	STABILIMENTO BALNEARE
---------------	--------------	--------------------	-----------------------

<b>CORPO A</b>		COD. EDI	72506
DESTINAZIONE/USO:	MATERIALE :	CEMENTO ARMATO	
BAR RISTORO	TIPO COSTR:	PREFABBRICATA	
	COPERTURA:	PIANA	
	INFISSI:	LEGN.ALLUM.MET.	
	FINITURE:	INTONACATO	
SUP. COPERTA:	0	H:	3,2
		COLORE1:	VERDE 2 BIANCO
SUP. PORTIC.:		H:	3,2
		CONSERVAZIONE:	SUFFICIENTE
STRUTTURA PORTICO:	FISSA	MATERIALE:	METALLO



<b>CORPO B</b>		COD. EDI	72507
DESTINAZIONE/USO:	MATERIALE :	CEMENTO ARMATO	
CABINA	TIPO COSTR:	PREFABBRICATA	
	COPERTURA:	PIANA	
	INFISSI:	LEGNO	
	FINITURE:	INTONACATO	
SUP. COPERTA:	0	H:	2,5
		COLORE1:	BLU 2 BIANCO
SUP. PORTIC.:		H:	
		CONSERVAZIONE:	SUFFICIENTE
STRUTTURA PORTICO:		MATERIALE:	




<b>CORPO C</b>		COD. EDI	72247
DESTINAZIONE/USO:	MATERIALE :	CEMENTO ARMATO	
MAGAZZINO	TIPO COSTR:	PREFABBRICATA	
SERVIZIO IGIENICO	COPERTURA:	PIANA	
	INFISSI:	METALLO	
	FINITURE:	INTONACATO	
SUP. COPERTA:	0	H:	2,5
		COLORE1:	VERDE 2
SUP. PORTIC.:		H:	
		CONSERVAZIONE:	SUFFICIENTE
STRUTTURA PORTICO:		MATERIALE:	



<b>CORPO D</b>		COD. EDI	
DESTINAZIONE/USO:	MATERIALE :		
	TIPO COSTR:		
	COPERTURA:		
	INFISSI:		
	FINITURE:		
SUP. COPERTA:		H:	
		COLORE1:	
SUP. PORTIC.:		H:	
		CONSERVAZIONE:	
STRUTTURA PORTICO:		MATERIALE:	





DATA 08/04/2004	 <b>COMUNE DI RAVENNA</b> AREA 6: PIANIFICAZIONE TERRITORIALE SERVIZIO PROGETTAZIONE URBANISTICA	CODICE STRUTTURA 06.021
RILEVATORI GIUNCHI - MINGUZZI		LOC LIDO ADRIANO
AGGIORNAMENTO	VIA VIALE PETRARCA	CIVICO PARTE
PAGINA 1	<b>CENSIMENTO STRUTTURE ARENILE</b>	ZONA PIANO ARENILE 96:
Pagina 2	Pagina 3	CATASTO TERRENI RAVENNA
		SEZIONE FOGLIO MAPPALE
		0 0

## ELEMENTI COSTITUENTI L'INSIEME

DENOMINAZIONE	Il treno	DESTINAZIONE D'USO	PARCO GIOCO
---------------	----------	--------------------	-------------

VINCOLI AMBIENTALI	DINAMICA COSTA	STABILE	TRATTO:
--------------------	----------------	---------	---------

<input checked="" type="checkbox"/> PAESISTICO LR 31/2000 -L.R. 27/88 -L.R. 1497/39 -L.R. 1039/39 -L.R. 431/85	<input type="checkbox"/> RNS <input checked="" type="checkbox"/> IDROGEOLOGICO <input type="checkbox"/> SIC <input type="checkbox"/> ZPS	<b>CONNESSIONE RETI</b> CICLABILE >300ML AUTOBUS <300ML PARCHEGGI <300ML AUTOSTRADA >10KM STATALE >1KM PROVINCIALE >1KM		
--	---	---	--	--

NOTE ZONA	0
-----------	---

PRESENZA DI FILTRI E DIMENSIONAMENTO	ACCESSIBILITA'	MATERIALE RECINZ.
--------------------------------------	----------------	-------------------

PINETA ALTEZZA 0 LARGHEZZA 0	RECINZIONE CEMENTO ARMATO
DUNA ALTEZZA 0 LARGHEZZA 0	AREA RETROSTANTE STATO:
RECINZIONE ALTEZZA 1 LARGHEZZA 0,2	EDIFICATO SUFFICIENTE

ACCESSIBILITA' SPIAGGIA
-------------------------

MODALITA'	NUMERO	PAVIMENTAZIONE	ACCESSI	CONCESSIONE
CARRABILE	0		TIPOLOGIA DIRETTO	CONC. 0
PEDONALE	0		PROPIETA'	

PROTEZIONE DELLA COSTA
------------------------

<input checked="" type="checkbox"/> DIFESE A MARE PARALLELE	DIST. COSTA 187,2	INTERASSE 34,76	MATERIALE MASSI IN PIETRA	TIPO SOFFOLTE
<input type="checkbox"/> DIFESE A MARE RADENTI	LUNGHEZZA 0	MATERIALE	TIPO	
<input type="checkbox"/> DIFESE A PENNELLO	LUNGHEZZA 0	INTERASSE 0	MATERIALE	TIPO

AREA DI PERTINENZA
--------------------

PROPIETA'	N° CONCES.	INIZIO	SCADENZA
CONCESSIONARIO	P.I.	0	
GESTORE	0		
SUPERFICIE MQ.	DIMENSI	DISTANZA ALTRE CONCESSIONI	
0	FRONTE	PROFONDITA'	NORD 0 SUD 0

PROGETTO UNITARIO:	DELIBERA 33941/1549	DEL 05/08/1997	COMMIT:	SOCIETA' EUROPA DI LIGAME EMANUELA E MIMMO ROBERTA & C. SAS
OGGETTO	RAZIONALIZZAZIONE ARENILE LIDO ADRIANO NORD			

TITOLI EDILIZI RILASCIATI	NOTE AREA DI PERTINENZA
---------------------------	-------------------------

--	--

DATA
08/04/2004
RILEVATORI
GIUNCHI - MINGUZZI
AGGIORNAMENTO
<b>PAGINA 2</b>



# COMUNE DI RAVENNA

AREA 6: PIANIFICAZIONE TERRITORIALE  
SERVIZIO PROGETTAZIONE URBANISTICA

## CENSIMENTO STRUTTURE ARENILE

CODICE STRUTTURA	06.021	
LOC	LIDO ADRIANO	
VIA	VIALE PETRARCA	
CIVICO	PARTE	
<b>CATASTO TERRENI RAVENNA</b>		
SEZIONE	FOGLIO	MAPPALE
	0	0

**ELEMENTI COSTITUENTI L'INSIEME**

DENOMINAZIONE	Il treno	DESTINAZIONE D'USO	PARCO GIOCO
---------------	----------	--------------------	-------------

**SCHEMA STATO CONCESSIONATO**

**SCHEMA STATO RILEVATO**

**AREA DI SUPPORTO ALLA BALNEAZIONE**

DESTINAZIONE D'USO	ACCESSIBILITA'
PARCHEGGIO MQ: <input type="text" value="0"/>	<input type="checkbox"/> PRESENZA DI BARRIERE ARCHITETTONICHE
VERDE MQ: <input type="text" value="0"/>	<input type="checkbox"/> PRESENZA DI DUNA IN AREA CONCESSIONATA
ATTREZ. SPORT. MQ: <input type="text" value="0"/>	DIST. DUNA EDIF. / <input type="text"/> SCHEDA: / <input type="text"/>
SUP TEMPORANEE: <input type="text" value="0,00"/>	RECINZIONE AREA: <input type="text" value="CEMENTO"/>

**FOTO AREA A SUPPORTO DELLA BALNEAZIONE**



N. CABINE:  STATO:

**SUPERFICI IMPERMEABILI**

PAVIMENTATA MQ:  PAVIMENTAZIONE:

**SUPERFICI PERMEABILI**

PAVIMENTATA MQ:  PAVIMENTAZIONE:

PISTA PER MACCHININE ELETTRICHE.

**AREA DESTINATA ALLA BALNEAZIONE**

ATTIVITA':

**SUPERFICI IMPERMEABILI**

PAVIMENTATA MQ:  PAVIMENTAZIONE:

**SUPERFICI PERMEABILI**

PAVIMENTATA MQ:  PAVIMENTAZIONE:

N\_OMBRELLONI:  ATTERRAGGIO NATANTI:

STATO:  LARGHEZZA:  LUNGHEZZA:

**FOTO AREA DESTINATA ALLA BALNEAZIONE**



DATI PIANO ARENILE 1996		ESISTENTE DA PROGETTO UNITARIO:		DATI ULTIMA CONCESSIONE EDILIZIA:		INTERVENTO CON PROGETTO UNITARIO:	
ESISTENTE:	<input type="text" value="200"/>	STRUTTURE FISSE:	<input type="text" value="200"/>	STRUTTURE FISSE:	<input type="text" value="200"/>		
INTERVENTO DIRETTO:	<input type="text" value="200"/>	PAVIMENTAZIONI FISSE:	<input type="text" value="0"/>	PAVIMENTAZIONI FISSE:	<input type="text" value="0"/>		
PROGETTO UNITARIO:	<input type="text" value="200"/>	TOT. SUP. COPERTA:	<input type="text" value="200"/>	TOT. SUP. COPERTA:	<input type="text" value="200"/>		



DATA
08/04/2004
RILEVATORI
GIUNCHI - MINGUZZI
AGGIORNAMENTO
<b>PAGINA 3</b>

CODICE STRUTTURA	06.021	
LOC	LIDO ADRIANO	
VIA	VIALE PETRARCA	
CIVICO	PARTE	
<b>CATASTO TERRENI RAVENNA</b>		
SEZIONE	FOGLIO	MAPPALE
	0	0

**ELEMENTI COSTITUENTI L'INSIEME**

DENOMINAZIONE	Il treno	DESTINAZIONE D'USO	PARCO GIOCO
---------------	----------	--------------------	-------------

<b>CORPO A</b>	COD. EDI	72224	
DESTINAZIONE/USO:	MATERIALE :	CEMENTO ARMATO	
SALA GIOCHI	TIPO COSTR:	PREFABBRICATA	
	COPERTURA:	PIANA	
	INFISSI:	LEGN.ALLUM.MET.	
	FINITURE:	INTONACATO	
SUP. COPERTA:	200 H:	3,2 COLORE1:	ARANCIONE 2 AZZURRO
SUP. PORTIC.:	0 H:	0 CONSERVAZIONE:	SUFFICIENTE
STRUTTURA PORTICO:		MATERIALE:	



<b>CORPO B</b>	COD. EDI		
DESTINAZIONE/USO:	MATERIALE :		
	TIPO COSTR:		
	COPERTURA:		
	INFISSI:		
	FINITURE:		
SUP. COPERTA:	0 H:	0 COLORE1:	2
SUP. PORTIC.:	0 H:	0 CONSERVAZIONE:	
STRUTTURA PORTICO:		MATERIALE:	




<b>CORPO C</b>	COD. EDI		
DESTINAZIONE/USO:	MATERIALE :		
	TIPO COSTR:		
	COPERTURA:		
	INFISSI:		
	FINITURE:		
SUP. COPERTA:	0 H:	0 COLORE1:	2
SUP. PORTIC.:	0 H:	0 CONSERVAZIONE:	
STRUTTURA PORTICO:		MATERIALE:	



<b>CORPO D</b>	COD. EDI		
DESTINAZIONE/USO:	MATERIALE :		
	TIPO COSTR:		
	COPERTURA:		
	INFISSI:		
	FINITURE:		
SUP. COPERTA:	0 H:	0 COLORE1:	2
SUP. PORTIC.:	0 H:	0 CONSERVAZIONE:	
STRUTTURA PORTICO:		MATERIALE:	




DATA	 <b>COMUNE DI RAVENNA</b> AREA 6: PIANIFICAZIONE TERRITORIALE SERVIZIO PROGETTAZIONE URBANISTICA		CODICE STRUTTURA	06.022		
08/04/2004			LOC	LIDO ADRIANO		
RILEVATORI	<b>CENSIMENTO STRUTTURE ARENILE</b>			VIA	VIALE PETRARCA	
GIUNCHI - MINGUZZI				CIVICO	466	PARTE
AGGIORNAMENTO	Pagina 2		Pagina 3		ZONA PIANO ARENILE 96:	B-A1
PAGINA 1	CATASTO TERRENI RAVENNA			SEZIONE	FOGLIO	MAPPALE
				RA	113	848

## ELEMENTI COSTITUENTI L'INSIEME

DENOMINAZIONE	Bagno Sabbia D'Oro	DESTINAZIONE D'USO	STABILIMENTO BALNEARE
---------------	--------------------	--------------------	-----------------------

VINCOLI AMBIENTALI	DINAMICA COSTA	EROSIONE	TRATTO:
--------------------	----------------	----------	---------

<input checked="" type="checkbox"/> PAESISTICO LR 31/2000 -L.R. 27/88 -L.R. 1497/39 -L.R. 1039/39 -L.R. 431/85	<input type="checkbox"/> RNS <input checked="" type="checkbox"/> IDROGEOLOGICO <input type="checkbox"/> SIC <input type="checkbox"/> ZPS	<b>CONNESSIONE RETI</b> CICLABILE <300ML AUTOBUS <300ML PARCHEGGI <300ML AUTOSTRADA >10KM STATALE >1KM PROVINCIALE >1KM		TRATTO:
--	---	---	--	---------

NOTE ZONA	
-----------	--

PRESENZA DI FILTRI E DIMENSIONAMENTO	ACCESSIBILITA'	MATERIALE RECINZ.
PINETA ALTEZZA <input type="text"/> LARGHEZZA <input type="text"/> 0 DUNA ALTEZZA <input type="text"/> LARGHEZZA <input type="text"/> 0 RECINZIONE ALTEZZA <input type="text"/> 3 LARGHEZZA <input type="text"/> 0,2	RECINZIONE <b>AREA RETROSTANTE</b> EDIFICATO	CEMENTO RETE <b>STATO:</b> SUFFICIENTE

## ACCESSIBILITA' SPIAGGIA

MODALITA'	NUMERO	PAVIMENTAZIONE	ACCESSI	CONCESSIONE
CARRABILE	0		TIPOLOGIA DIRETTO	CONC.
PEDONALE			PROPRIETA'	

## PROTEZIONE DELLA COSTA

<input checked="" type="checkbox"/> DIFESE A MARE PARALLELE DIST. COSTA <input type="text"/> 188,03 INTERASSE <input type="text"/> 32,53 MATERIALE <input type="text"/> MASSI IN PIETRA TIPO <input type="text"/> SOFFOLTE <input type="checkbox"/> DIFESE A MARE RADENTI LUNGHEZZA <input type="text"/> MATERIALE <input type="text"/> TIPO <input type="text"/> <input type="checkbox"/> DIFESE A PENNELLO LUNGHEZZA <input type="text"/> 0 INTERASSE <input type="text"/> 0 MATERIALE <input type="text"/> TIPO <input type="text"/>
--


## AREA DI PERTINENZA

PROPRIETA'	N° CONCES.	INIZIO	SCADENZA
CONCESSIONARIO	per Soc. Bagno Sabbia D'oro di Bagnolini Gerardo e C. s.n.c.		P.I.
GESTORE			
SUPERFICIE MQ.	DIMENSI	DISTANZA ALTRE CONCESSIONI	
	FRONTE	PROFONDITA'	NORD SUD

PROGETTO UNITARIO:	DELIBERA	33941/1549	DEL	05/08/1997	COMMIT:	SOCIETA' EUROPA DI LIGAME EMANUELA E MIMMO ROBERTA & C. SAS
OGGETTO	RAZIONALIZZAZIONE ARENILE LIDO ADRIANO NORD					

TITOLI EDILIZI RILASCIATI	NOTE AREA DI PERTINENZA
---------------------------	-------------------------

	NUMERO CABINE: 20, NUMERO DOCCE APERTE: 3 NUMERO DOCCE CHIUSE: 1, NUMERO LETTINI: 300 NUMERO SDRAI: 100, NUMERO OMBRELLONI: 300 NUMERO WC: 2, NUMERO LAVAPIEDI: 1. ATTIVITA': ANIMAZIONE (PIANOBAR), RISTORANTE, BEACH VOLLEY, PALLACANESTRO, RACCHETTONI, NUOTO.
--	---



DATA
08/04/2004
RILEVATORI
GIUNCHI - MINGUZZI
AGGIORNAMENTO
<b>PAGINA 2</b>


**COMUNE DI RAVENNA**  
 AREA 6: PIANIFICAZIONE TERRITORIALE  
 SERVIZIO PROGETTAZIONE URBANISTICA

**CENSIMENTO STRUTTURE ARENILE**

CODICE STRUTTURA	06.022		
LOC	LIDO ADRIANO		
VIA	VIALE PETRARCA		
CIVICO	466	PARTE	
<b>CATASTO TERRENI RAVENNA</b>			
SEZIONE	FOGLIO	MAPPALE	
RA	113	848	

**ELEMENTI COSTITUENTI L'INSIEME**

DENOMINAZIONE	Bagno Sabbia D'Oro	DESTINAZIONE D'USO	STABILIMENTO BALNEARE
---------------	--------------------	--------------------	-----------------------

**SCHEMA STATO CONCESSIONATO**

**SCHEMA STATO RILEVATO**

**AREA DI SUPPORTO ALLA BALNEAZIONE**

DESTINAZIONE D'USO	ACCESSIBILITA'
PARCHEGGIO MQ: 0	<input type="checkbox"/> PRESENZA DI BARRIERE ARCHITETTONICHE
VERDE MQ: 0	<input type="checkbox"/> PRESENZA DI DUNA IN AREA CONCESSIONATA
ATTREZ. SPORT. MQ: 200	DIST. DUNA EDIF. / SCHEDA: /
SUP TEMPORANEE: 17,20	RECINZIONE AREA: CEMENTO E RETE

**FOTO AREA A SUPPORTO DELLA BALNEAZIONE**



**SUPERFICI IMPERMEABILI**

PAVIMENTATA MQ: 90	PAVIMENTAZIONE: GETTO CLS
--------------------	---------------------------

**SUPERFICI PERMEABILI**

PAVIMENTATA MQ:	PAVIMENTAZIONE: AUTOBLOCCANTI
-----------------	-------------------------------

AREA DESTINATA AL RIMESSAGGIO NATANTI CON SUPERFICIE DI MQ. 1350. PORZIONE DI PAVIMENTAZIONE PERMEABILE IN LASTRE DI CEMENTO.

N. CABINE: 20	STATO: SUFFICIENTE
---------------	--------------------

**AREA DESTINATA ALLA BALNEAZIONE**

ATTIVITA':	OMBREGGIO	CAMPO SPORTIVO	AREA RICREATIVA
------------	-----------	----------------	-----------------

**SUPERFICI IMPERMEABILI**

PAVIMENTATA MQ:	PAVIMENTAZIONE:
-----------------	-----------------

**SUPERFICI PERMEABILI**

PAVIMENTATA MQ:	PAVIMENTAZIONE: LASTRE CEMENTO
-----------------	--------------------------------

N_OMBRELLONI: 300	ATTERRAGGIO NATANTI:
-------------------	----------------------

STATO: SUFFICIENTE	LARGHEZZA: 20	LUNGHEZZA: 300
--------------------	---------------	----------------

**FOTO AREA DESTINATA ALLA BALNEAZIONE**



DATI PIANO ARENILE 1996		ESISTENTE DA PROGETTO UNITARIO:		DATI ULTIMA CONCESSIONE EDILIZIA:		INTERVENTO CON PROGETTO UNITARIO:	
ESISTENTE:	200	STRUTTURE FISSE:	305	STRUTTURE FISSE:		INTERVENTO CON PROGETTO UNITARIO:	
INTERVENTO DIRETTO:	210	PAVIMENTAZIONI FISSE:	90	PAVIMENTAZIONI FISSE:	0		
PROGETTO UNITARIO:	230	TOT. SUP. COPERTA:	395	TOT. SUP. COPERTA:	0		356



DATA
08/04/2004
RILEVATORI
GIUNCHI - MINGUZZI
AGGIORNAMENTO
<b>PAGINA 3</b>

CODICE STRUTTURA	06.022		
LOC	LIDO ADRIANO		
VIA	VIALE PETRARCA		
CIVICO	466	PARTE	
<b>CATASTO TERRENI RAVENNA</b>			
SEZIONE	FOGLIO	MAPPALE	
RA	113	848	

**ELEMENTI COSTITUENTI L'INSIEME**

DENOMINAZIONE	Bagno Sabbia D'Oro	DESTINAZIONE D'USO	STABILIMENTO BALNEARE
---------------	--------------------	--------------------	-----------------------

<b>CORPO A</b>	COD. EDI	72719					
DESTINAZIONE/USO:	MATERIALE:	CEMENTO ARMATO					
BAR RISTORO	TIPO COSTR:	PREFABBRICATA					
	COPERTURA:	PIANA					
	INFISSI:	LEGN.ALLUM.MET.					
	FINITURE:	INTONACATO					
SUP. COPERTA:	0	H:	3,2	COLORE1:	BIANCO	2	GIALLO
SUP. PORTIC.:		H:	3,2	CONSERVAZIONE:	SUFFICIENTE		
STRUTTURA PORTICO:	FISSA	MATERIALE:	CEMENTO ARMATO				



<b>CORPO B</b>	COD. EDI	72608					
DESTINAZIONE/USO:	MATERIALE:	CEMENTO ARMATO					
CABINA	TIPO COSTR:	PREFABBRICATA					
SERVIZIO IGIENICO	COPERTURA:	PIANA					
	INFISSI:	ALLUMINIO					
	FINITURE:	INTONACATO					
SUP. COPERTA:	0	H:	2,4	COLORE1:	BIANCO	2	
SUP. PORTIC.:		H:		CONSERVAZIONE:	SUFFICIENTE		
STRUTTURA PORTICO:		MATERIALE:					




<b>CORPO C</b>	COD. EDI	72316					
DESTINAZIONE/USO:	MATERIALE:	CEMENTO ARMATO					
CABINA	TIPO COSTR:	PREFABBRICATA					
SERVIZIO IGIENICO	COPERTURA:	PIANA					
	INFISSI:	LEGNO					
	FINITURE:	INTONACATO					
SUP. COPERTA:	0	H:	2,4	COLORE1:	BIANCO	2	GIALLO
SUP. PORTIC.:		H:		CONSERVAZIONE:			
STRUTTURA PORTICO:		MATERIALE:					



<b>CORPO D</b>	COD. EDI						
DESTINAZIONE/USO:	MATERIALE:						
	TIPO COSTR:						
	COPERTURA:						
	INFISSI:						
	FINITURE:						
SUP. COPERTA:		H:		COLORE1:		2	
SUP. PORTIC.:		H:		CONSERVAZIONE:			
STRUTTURA PORTICO:		MATERIALE:					




SUPERFICI TOTALI:	COPERTA:	0	PAVIM. IMPERM:	0	PAVIM. PERM:	0	STRUT TEMPORANEE:	17,20
-------------------	----------	---	----------------	---	--------------	---	-------------------	-------

DATA	 <b>COMUNE DI RAVENNA</b> AREA 6: PIANIFICAZIONE TERRITORIALE SERVIZIO PROGETTAZIONE URBANISTICA		CODICE STRUTTURA	06.023	
08/04/2004			LOC	LIDO ADRIANO	
RILEVATORI	<b>CENSIMENTO STRUTTURE ARENILE</b>			VIA	VIALE PETRARCA
GIUNCHI - MINGUZZI				CIVICO	PARTE
AGGIORNAMENTO	Pagina 2			ZONA PIANO ARENILE 96:	B-A2
	Pagina 3			<b>CATASTO TERRENI RAVENNA</b>	
<b>PAGINA 1</b>			SEZIONE	FOGLIO	MAPPALE
			RA		

## ELEMENTI COSTITUENTI L'INSIEME

DENOMINAZIONE	Bagno Luna	DESTINAZIONE D'USO	STABILIMENTO BALNEARE
---------------	------------	--------------------	-----------------------

VINCOLI AMBIENTALI	DINAMICA COSTA	EROSIONE	TRATTO:
--------------------	----------------	----------	---------

<input checked="" type="checkbox"/> PAESISTICO LR 31/2000 -L.R. 27/88 -L.R. 1497/39 -L.R. 1039/39 -L.R. 431/85	<input type="checkbox"/> RNS <input type="checkbox"/> IDROGEOLOGICO <input type="checkbox"/> SIC <input type="checkbox"/> ZPS	<b>CONNESSIONE RETI</b> CICLABILE <300ML AUTOBUS <300ML PARCHEGGI <300ML AUTOSTRADA >10KM STATALE >1KM PROVINCIALE >1KM		DIGITAL GLOBE Indispaolo
--	--	---	--	-----------------------------

NOTE ZONA	ACCESSIBILITA'	MATERIALE RECINZ.
-----------	----------------	-------------------

PRESENZA DI FILTRI E DIMENSIONAMENTO	ACCESSIBILITA'	MATERIALE RECINZ.
PINETA ALTEZZA <input type="text"/> LARGHEZZA <input type="text"/> 0	RECINZIONE	RETE METALLICA
DUNA ALTEZZA <input type="text"/> LARGHEZZA <input type="text"/> 0	AREA RETROSTANTE	STATO:
RECINZIONE ALTEZZA <input type="text"/> 2 LARGHEZZA <input type="text"/> 0	EDIFICATO	SUFFICIENTE

ACCESSIBILITA' SPIAGGIA
-------------------------

MODALITA'	NUMERO	PAVIMENTAZIONE	ACCESSI	CONCESSIONE
CARRABILE	0		TIPOLOGIA	ESCLUSIVO CONC.
PEDONALE	1	STERRATO	PROPRIETA'	PRIVATA

PROTEZIONE DELLA COSTA
------------------------

<input checked="" type="checkbox"/> DIFESE A MARE PARALLELE DIST. COSTA <input type="text"/> 188,69 INTERASSE <input type="text"/> 32,53 MATERIALE <input type="text"/> MASSI IN PIETRA TIPO <input type="text"/> SOFFOLTE <input type="checkbox"/> DIFESE A MARE RADENTI LUNGHEZZA <input type="text"/> MATERIALE <input type="text"/> TIPO <input type="text"/> <input type="checkbox"/> DIFESE A PENNELLO LUNGHEZZA <input type="text"/> 0 INTERASSE <input type="text"/> 0 MATERIALE <input type="text"/> TIPO <input type="text"/>
--

AREA DI PERTINENZA
--------------------


PROPRIETA'	N° CONCES.	INIZIO	SCADENZA
CONCESSIONARIO	per Soc. Corallo s.r.l.	P.I.	
GESTORE			
SUPERFICIE MQ.	DIMENSI	DISTANZA ALTRE CONCESSIONI	
	FRONTE	PROFONDITA'	NORD SUD

PROGETTO UNITARIO:	DELIBERA	48168/916	DEL	17/10/2000	COMMIT:	CSB COOP. STABILIMENTI CBR COOP BAGNINI IMMORII IARF VFRDI SRI
--------------------	----------	-----------	-----	------------	---------	--

OGGETTO	RAZIONALIZZAZIONE ARENILE LIDO ADRIANO SUD
---------	--

TITOLI EDILIZI RILASCIATI	NOTE AREA DI PERTINENZA
---------------------------	-------------------------

NUMERO CABINE: 2, NUMERO DOCCE APERTE: 1 NUMERO DOCCE CHIUSE: 2, NUMERO LETTINI: 150 NUMERO OMBRELLONI: 90, NUMERO WC: 2 ATTIVITÀ: RISTORANTE STAGIONALE, BEACH VOLLEY, RACCHETTONI, NUOTO.
---



DATA
08/04/2004
RILEVATORI
GIUNCHI - MINGUZZI
AGGIORNAMENTO
<b>PAGINA 2</b>



# COMUNE DI RAVENNA

AREA 6: PIANIFICAZIONE TERRITORIALE  
SERVIZIO PROGETTAZIONE URBANISTICA

## CENSIMENTO STRUTTURE ARENILE

Pagina 1
Pagina 3

CODICE STRUTTURA	06.023		
LOC	LIDO ADRIANO		
VIA	VIALE PETRARCA		
CIVICO		PARTE	
<b>CATASTO TERRENI RAVENNA</b>			
SEZIONE	FOGLIO	MAPPALE	
	RA		

**ELEMENTI COSTITUENTI L'INSIEME**

DENOMINAZIONE	Bagno Luna	DESTINAZIONE D'USO	STABILIMENTO BALNEARE
---------------	------------	--------------------	-----------------------

**SCHEMA STATO CONCESSIONATO**

**SCHEMA STATO RILEVATO**

**AREA DI SUPPORTO ALLA BALNEAZIONE**

DESTINAZIONE D'USO	ACCESSIBILITA'
PARCHEGGIO MQ: 800	<input type="checkbox"/> PRESENZA DI BARRIERE ARCHITETTONICHE
VERDE MQ: 800	<input type="checkbox"/> PRESENZA DI DUNA IN AREA CONCESSIONATA
ATTREZ. SPORT. MQ: 630	DIST. DUNA EDIF. /      SCHEDA: /
SUP TEMPORANEE: 0,00	RECINZIONE AREA: RETE METALLICA

**FOTO AREA A SUPPORTO DELLA BALNEAZIONE**



**SUPERFICI IMPERMEABILI**

PAVIMENTATA MQ: 85	PAVIMENTAZIONE: GETTO CLS
--------------------	---------------------------

**SUPERFICI PERMEABILI**

PAVIMENTATA MQ:	PAVIMENTAZIONE: LASTRE CEMENTO
-----------------	--------------------------------

PRESENZA DI VEGETAZIONE.  

N. CABINE: 2	STATO: SUFFICIENTE
--------------	--------------------

**AREA DESTINATA ALLA BALNEAZIONE**

ATTIVITA': OMBREGGIO      CAMPO SPORTIVO      AREA RICREATIVA

**SUPERFICI IMPERMEABILI**

PAVIMENTATA MQ:	PAVIMENTAZIONE:
-----------------	-----------------

**SUPERFICI PERMEABILI**

PAVIMENTATA MQ:	PAVIMENTAZIONE: LASTRE CEMENTO
-----------------	--------------------------------

N\_OMBRELLONI: 90      ATTERRAGGIO NATANTI:  

STATO: SUFFICIENTE      LARGHEZZA: 0      LUNGHEZZA:  

**FOTO AREA DESTINATA ALLA BALNEAZIONE**



DATI PIANO ARENILE 1996		ESISTENTE DA PROGETTO UNITARIO:		DATI ULTIMA CONCESSIONE EDILIZIA:		INTERVENTO CON PROGETTO UNITARIO:	
ESISTENTE:	198	STRUTTURE FISSE:	197,1	STRUTTURE FISSE:		INTERVENTO CON PROGETTO UNITARIO:	
INTERVENTO DIRETTO:	210	PAVIMENTAZIONI FISSE:	85	PAVIMENTAZIONI FISSE:	0		
PROGETTO UNITARIO:	230	TOT. SUP. COPERTA:	282,1	TOT. SUP. COPERTA:	0		230



DATA
08/04/2004
RILEVATORI
GIUNCHI - MINGUZZI
AGGIORNAMENTO
<b>PAGINA 3</b>



# COMUNE DI RAVENNA

AREA 6: PIANIFICAZIONE TERRITORIALE E SERVIZIO PROGETTAZIONE URBANISTICA

## CENSIMENTO STRUTTURE ARENILE

Pagina 1

Pagina 2

CODICE STRUTTURA	06.023	
LOC	LIDO ADRIANO	
VIA	VIALE PETRARCA	
CIVICO	PARTE	
<b>CATASTO TERRENI RAVENNA</b>		
SEZIONE	FOGLIO	MAPPALE
RA		

**ELEMENTI COSTITUENTI L'INSIEME**

DENOMINAZIONE	Bagno Luna	DESTINAZIONE D'USO	STABILIMENTO BALNEARE
---------------	------------	--------------------	-----------------------

<b>CORPO A</b>	COD. EDI	72223					
DESTINAZIONE/USO:	MATERIALE :	CEMENTO ARMATO					
BAR RISTORO	TIPO COSTR:	PREFABBRICATA					
	COPERTURA:	PIANA					
	INFISSI:	LEGN.ALLUM.MET.					
	FINITURE:	INTONACATO					
SUP. COPERTA:	0	H:	3,5	COLORE1:	SABBIA	2	ARANCIONE
SUP. PORTIC.:		H:		CONSERVAZIONE:	SUFFICIENTE		
STRUTTURA PORTICO:		MATERIALE:					



<b>CORPO B</b>	COD. EDI	99996					
DESTINAZIONE/USO:	MATERIALE :	CEMENTO ARMATO					
CABINA	TIPO COSTR:	PREFABBRICATA					
SERVIZIO IGIENICO	COPERTURA:	PIANA					
	INFISSI:	LEGNO					
	FINITURE:	INTONACATO					
SUP. COPERTA:	0	H:	2,5	COLORE1:	SABBIA	2	ARANCIONE
SUP. PORTIC.:		H:		CONSERVAZIONE:	SUFFICIENTE		
STRUTTURA PORTICO:		MATERIALE:					




<b>CORPO C</b>	COD. EDI						
DESTINAZIONE/USO:	MATERIALE :						
	TIPO COSTR:						
	COPERTURA:						
	INFISSI:						
	FINITURE:						
SUP. COPERTA:		H:		COLORE1:		2	
SUP. PORTIC.:		H:		CONSERVAZIONE:			
STRUTTURA PORTICO:		MATERIALE:					



<b>CORPO D</b>	COD. EDI						
DESTINAZIONE/USO:	MATERIALE :						
	TIPO COSTR:						
	COPERTURA:						
	INFISSI:						
	FINITURE:						
SUP. COPERTA:		H:		COLORE1:		2	
SUP. PORTIC.:		H:		CONSERVAZIONE:			
STRUTTURA PORTICO:		MATERIALE:					




SUPERFICI TOTALI:	COPERTA:	0	PAVIM. IMPERM:	0	PAVIM. PERM:	0	STRUT TEMPORANEE:	0,00
-------------------	----------	---	----------------	---	--------------	---	-------------------	------

DATA	 <b>COMUNE DI RAVENNA</b> AREA 6: PIANIFICAZIONE TERRITORIALE SERVIZIO PROGETTAZIONE URBANISTICA		CODICE STRUTTURA	06.024	
08/04/2004			LOC	LIDO ADRIANO	
RILEVATORI	<b>CENSIMENTO STRUTTURE ARENILE</b>		VIA	VIALE PETRARCA	
GIUNCHI - MINGUZZI			CIVICO	PARTE	
AGGIORNAMENTO	Pagina 2		ZONA PIANO ARENILE 96:	B-A2	
	Pagina 3		<b>CATASTO TERRENI RAVENNA</b>		
PAGINA 1			SEZIONE	FOGLIO	MAPPALE
			RA		

## ELEMENTI COSTITUENTI L'INSIEME

DENOMINAZIONE	Bagno Corallo	DESTINAZIONE D'USO	STABILIMENTO BALNEARE
---------------	---------------	--------------------	-----------------------

VINCOLI AMBIENTALI	DINAMICA COSTA	EROSIONE	TRATTO:
--------------------	----------------	----------	---------

<input checked="" type="checkbox"/> PAESISTICO LR 31/2000 -L.R. 27/88 -L.R. 1497/39 -L.R. 1039/39 -L.R. 431/85	<input type="checkbox"/> RNS <input type="checkbox"/> IDROGEOLOGICO <input type="checkbox"/> SIC <input type="checkbox"/> ZPS	<b>CONNESSIONE RETI</b> CICLABILE <300ML AUTOBUS <300ML PARCHEGGI <300ML AUTOSTRADA >10KM STATALE >1KM PROVINCIALE >1KM		TRATTO:
--	--	---	--	---------

NOTE ZONA	
-----------	--

PRESENZA DI FILTRI E DIMENSIONAMENTO	ACCESSIBILITA'	MATERIALE RECINZ.
--------------------------------------	----------------	-------------------

PINETA	ALTEZZA	LARGHEZZA	0	RECINZIONE	RETE METALLICA
DUNA	ALTEZZA	LARGHEZZA	0	AREA RETROSTANTE	STATO:
RECINZIONE	ALTEZZA	LARGHEZZA	0	EDIFICATO	SUFFICIENTE

ACCESSIBILITA' SPIAGGIA
-------------------------

MODALITA'	NUMERO	PAVIMENTAZIONE	ACCESSI	CONCESSIONE
CARRABILE	0		TIPOLOGIA	ESCLUSIVO CONC.
PEDONALE	1	STERRATO	PROPRIETA'	PRIVATA

PROTEZIONE DELLA COSTA
------------------------

<input checked="" type="checkbox"/> DIFESE A MARE PARALLELE	DIST. COSTA	195,43	INTERASSE	38,74	MATERIALE	MASSI IN PIETRA	TIPO	SOFFOLTE
<input type="checkbox"/> DIFESE A MARE RADENTI	LUNGHEZZA		MATERIALE		TIPO			
<input type="checkbox"/> DIFESE A PENNELLO	LUNGHEZZA	0	INTERASSE	0	MATERIALE		TIPO	


AREA DI PERTINENZA
--------------------

PROPRIETA'	N° CONCES.	INIZIO	SCADENZA
CONCESSIONARIO	per Soc. Corallo s.r.l.		P.I.
GESTORE			
SUPERFICIE MQ.	DIMENSI	DISTANZA ALTRE CONCESSIONI	
	FRONTE	PROFONDITA'	NORD SUD

PROGETTO UNITARIO:	DELIBERA	48168/916	DEL	17/10/2000	COMMIT:	CSB COOP. STABILIMENTI CBR COOP BAGNINI IMMORII IARF VFRDI SRI
OGGETTO	RAZIONALIZZAZIONE ARENILE LIDO ADRIANO SUD					

TITOLI EDILIZI RILASCIATI	NOTE AREA DI PERTINENZA
---------------------------	-------------------------

NUMERO CABINE: 15, NUMERO DOCCE APERTE: 2 NUMERO DOCCE CHIUSE: 2, NUMERO LETTINI: 400 NUMERO SDRAI: 30, NUMERO OMBRELLONI: 200 NUMERO WC: 2 ATTIVITA': ANIMAZIONE, RISTORANTE, BEACH VOLLEY, PALLACANESTRO, RACCHETTONI, ALTRO (BAMBINOPOLI, SOLARIUM, CAMPO DA BOCCHE, PING PONG, GAZEBO CON TV).
--



DATA
08/04/2004
RILEVATORI
GIUNCHI - MINGUZZI
AGGIORNAMENTO
<b>PAGINA 2</b>



# COMUNE DI RAVENNA

AREA 6: PIANIFICAZIONE TERRITORIALE  
SERVIZIO PROGETTAZIONE URBANISTICA

## CENSIMENTO STRUTTURE ARENILE

Pagina 1
Pagina 3

CODICE STRUTTURA	06.024	
LOC	LIDO ADRIANO	
VIA	VIALE PETRARCA	
CIVICO	PARTE	
<b>CATASTO TERRENI RAVENNA</b>		
SEZIONE	FOGLIO	MAPPALE
RA		

**ELEMENTI COSTITUENTI L'INSIEME**

DENOMINAZIONE	Bagno Corallo	DESTINAZIONE D'USO	STABILIMENTO BALNEARE
---------------	---------------	--------------------	-----------------------

**SCHEMA STATO CONCESSIONATO**

**SCHEMA STATO RILEVATO**

**AREA DI SUPPORTO ALLA BALNEAZIONE**

DESTINAZIONE D'USO	ACCESSIBILITA'
PARCHEGGIO MQ: 250	<input type="checkbox"/> PRESENZA DI BARRIERE ARCHITETTONICHE
VERDE MQ: 752	<input type="checkbox"/> PRESENZA DI DUNA IN AREA CONCESSIONATA
ATTREZ. SPORT. MQ: 300	DIST. DUNAEDIF. / SCHEDA: /
SUP TEMPORANEE: 18,48	RECINZIONE AREA: RETE METALLICA

**FOTO AREA A SUPPORTO DELLA BALNEAZIONE**



**SUPERFICI IMPERMEABILI**

PAVIMENTATA MQ: 90	PAVIMENTAZIONE: GETTO CLS
--------------------	---------------------------

**SUPERFICI PERMEABILI**

PAVIMENTATA MQ:	PAVIMENTAZIONE: LASTRE CEMENTO
-----------------	--------------------------------

PRESENZA DI VEGETAZIONE. PORZIONE DI RECINZIONI IN LEGNO.

N. CABINE: 15	STATO: SUFFICIENTE
---------------	--------------------

**AREA DESTINATA ALLA BALNEAZIONE**

ATTIVITA':	OMBREGGIO	CAMPO SPORTIVO	AREA RICREATIVA
------------	-----------	----------------	-----------------

**SUPERFICI IMPERMEABILI**

PAVIMENTATA MQ:	PAVIMENTAZIONE:
-----------------	-----------------

**SUPERFICI PERMEABILI**

PAVIMENTATA MQ:	PAVIMENTAZIONE: LASTRE CEMENTO
-----------------	--------------------------------

N_OMBRELLONI: 200	ATTERRAGGIO NATANTI:
-------------------	----------------------

STATO: SUFFICIENTE	LARGHEZZA: 0	LUNGHEZZA: 0
--------------------	--------------	--------------

**FOTO AREA DESTINATA ALLA BALNEAZIONE**



DATI PIANO ARENILE 1996		ESISTENTE DA PROGETTO UNITARIO:		DATI ULTIMA CONCESSIONE EDILIZIA:		INTERVENTO CON PROGETTO UNITARIO:	
ESISTENTE:	300	STRUTTURE FISSE:	138,62	STRUTTURE FISSE:		INTERVENTO CON PROGETTO UNITARIO:	
INTERVENTO DIRETTO:	245	PAVIMENTAZIONI FISSE:	90	PAVIMENTAZIONI FISSE:	0		
PROGETTO UNITARIO:	270	TOT. SUP. COPERTA:	228,62	TOT. SUP. COPERTA:	0		230



DATA
08/04/2004
RILEVATORI
GIUNCHI - MINGUZZI
AGGIORNAMENTO
<b>PAGINA 3</b>

CODICE STRUTTURA	06.024	
LOC	LIDO ADRIANO	
VIA	VIALE PETRARCA	
CIVICO	PARTE	
<b>CATASTO TERRENI RAVENNA</b>		
SEZIONE	FOGLIO	MAPPALE
RA		

**ELEMENTI COSTITUENTI L'INSIEME**

DENOMINAZIONE	Bagno Corallo	DESTINAZIONE D'USO	STABILIMENTO BALNEARE
---------------	---------------	--------------------	-----------------------

<b>CORPO A</b>		COD. EDI	72418
DESTINAZIONE/USO:	MATERIALE :	CEMENTO ARMATO	
BAR RISTORO	TIPO COSTR:	PREFABBRICATA	
MAGAZZINO	COPERTURA:	PIANA	
CABINA	INFISSI:	LEGN.ALLUM.MET.	
SERVIZIO IGIENICO	FINITURE:	INTONACATO	
SUP. COPERTA:	0	H:	3,2
		COLORE1:	BLU 2
SUP. PORTIC.:		H:	
		CONSERVAZIONE:	SUFFICIENTE
STRUTTURA PORTICO:		MATERIALE:	



<b>CORPO B</b>		COD. EDI	72249
DESTINAZIONE/USO:	MATERIALE :	LEGNO	
MAGAZZINO	TIPO COSTR:	PREFABBRICATA	
	COPERTURA:	PIANA	
	INFISSI:	LEGNO	
	FINITURE:	FACCIA A VISTA	
SUP. COPERTA:	0	H:	3
		COLORE1:	BLU 2 BIANCO
SUP. PORTIC.:		H:	
		CONSERVAZIONE:	INSUFFICIENTE
STRUTTURA PORTICO:		MATERIALE:	




<b>CORPO C</b>		COD. EDI	
DESTINAZIONE/USO:	MATERIALE :		
	TIPO COSTR:		
	COPERTURA:		
	INFISSI:		
	FINITURE:		
SUP. COPERTA:		H:	
		COLORE1:	
SUP. PORTIC.:		H:	
		CONSERVAZIONE:	
STRUTTURA PORTICO:		MATERIALE:	



<b>CORPO D</b>		COD. EDI	
DESTINAZIONE/USO:	MATERIALE :		
	TIPO COSTR:		
	COPERTURA:		
	INFISSI:		
	FINITURE:		
SUP. COPERTA:		H:	
		COLORE1:	
SUP. PORTIC.:		H:	
		CONSERVAZIONE:	
STRUTTURA PORTICO:		MATERIALE:	




DATA	 <b>COMUNE DI RAVENNA</b> AREA 6: PIANIFICAZIONE TERRITORIALE SERVIZIO PROGETTAZIONE URBANISTICA		CODICE STRUTTURA	06.025	
08/04/2004			LOC	LIDO ADRIANO	
RILEVATORI	<b>CENSIMENTO STRUTTURE ARENILE</b>			VIA	VIALE PETRARCA SUD
GIUNCHI - MINGUZZI				CIVICO	PARTE
AGGIORNAMENTO	Pagina 2			ZONA PIANO ARENILE 96:	B-A2
	Pagina 3			CATASTO TERRENI RAVENNA	
PAGINA 1			SEZIONE	FOGLIO	MAPPALE
			RA		

## ELEMENTI COSTITUENTI L'INSIEME

DENOMINAZIONE	Bagno Giada	DESTINAZIONE D'USO	STABILIMENTO BALNEARE
---------------	-------------	--------------------	-----------------------

VINCOLI AMBIENTALI	DINAMICA COSTA	EROSIONE	TRATTO:
--------------------	----------------	----------	---------

<input checked="" type="checkbox"/> PAESISTICO LR 31/2000 -L.R. 27/88 -L.R. 1497/39 -L.R. 1039/39 -L.R. 431/85	<input type="checkbox"/> RNS <input checked="" type="checkbox"/> IDROGEOLOGICO <input type="checkbox"/> SIC <input type="checkbox"/> ZPS	<b>CONNESSIONE RETI</b> CICLABILE <300ML AUTOBUS <300ML PARCHEGGI <300ML AUTOSTRADA >10KM STATALE >1KM PROVINCIALE >1KM		STABILIMENTO BALNEARE
--	---	---	--	-----------------------

NOTE ZONA	
-----------	--

PRESENZA DI FILTRI E DIMENSIONAMENTO	ACCESSIBILITA'	MATERIALE RECINZ.
PINETA ALTEZZA <input type="text"/> LARGHEZZA <input type="text"/> 0 DUNA ALTEZZA <input type="text"/> LARGHEZZA <input type="text"/> 35,05 RECINZIONE ALTEZZA <input type="text"/> 1 LARGHEZZA <input type="text"/> 0,2	DUNA RECINZIONE <b>AREA RETROSTANTE</b> EDIFICATO	LEGNO <b>STATO:</b> SUFFICIENTE

## ACCESSIBILITA' SPIAGGIA

MODALITA'	NUMERO	PAVIMENTAZIONE	ACCESSI	CONCESSIONE
CARRABILE	0		TIPOLOGIA ESCLUSIVO	CONC.
PEDONALE	1	STERRATO	PROPRIETA' PRIVATA	

## PROTEZIONE DELLA COSTA

<input checked="" type="checkbox"/> DIFESE A MARE PARALLELE DIST. COSTA <input type="text"/> 190,6 INTERASSE <input type="text"/> 37,31 MATERIALE <input type="text"/> MASSI IN PIETRA TIPO <input type="text"/> SOFFOLTE <input type="checkbox"/> DIFESE A MARE RADENTI LUNGHEZZA <input type="text"/> MATERIALE <input type="text"/> TIPO <input type="text"/> <input type="checkbox"/> DIFESE A PENNELLO LUNGHEZZA <input type="text"/> 0 INTERASSE <input type="text"/> 0 MATERIALE <input type="text"/> TIPO <input type="text"/>
---

## AREA DI PERTINENZA

PROPRIETA'	N° CONCES.	INIZIO	SCADENZA
CONCESSIONARIO	Cubeddu Maria Teresa	P.I.	
GESTORE			
SUPERFICIE MQ.	DIMENSI	DISTANZA ALTRE CONCESSIONI	
	FRONTE	PROFONDITA'	NORD SUD


PROGETTO UNITARIO:	DELIBERA	48168/916	DEL	17/10/2000	COMMIT:	CSB COOP. STABILIMENTI CBR COOP BAGNINI IMMORII IARF VFRDI SRI
OGGETTO	RAZIONALIZZAZIONE ARENILE LIDO ADRIANO SUD					

## TITOLI EDILIZI RILASCIATI

PG 22924/94 CONCESSIONE 1961/94 PARATICA IN CORSO CON PG 27881/04
--

## NOTE AREA DI PERTINENZA

NUMERO CABINE: 10, NUMERO DOCCE APERTE: 2 NUMERO DOCCE CHIUSE: 3, NUMERO LETTINI: 500 NUMERO SDRAI: 20, NUMERO OMBRELLONI: 200 NUMERO WC: 4, NUMERO LAVAPIEDI: 1. ATTIVITA': ANIMAZIONE, RISTORANTE, BEACH VOLLEY, RACCHETTONI, NUOTO, CALCETTO. SUPERFICIE DI PROPRIETA' MQ 3730
---



DATA
08/04/2004
RILEVATORI
GIUNCHI - MINGUZZI
AGGIORNAMENTO
<b>PAGINA 2</b>



# COMUNE DI RAVENNA

AREA 6: PIANIFICAZIONE TERRITORIALE  
SERVIZIO PROGETTAZIONE URBANISTICA

## CENSIMENTO STRUTTURE ARENILE

Pagina 1
Pagina 3

CODICE STRUTTURA	06.025	
LOC	LIDO ADRIANO	
VIA	VIALE PETRARCA SUD	
CIVICO	PARTE	
<b>CATASTO TERRENI RAVENNA</b>		
SEZIONE	FOGLIO	MAPPALE
RA		

**ELEMENTI COSTITUENTI L'INSIEME**

DENOMINAZIONE	Bagno Giada	DESTINAZIONE D'USO	STABILIMENTO BALNEARE
---------------	-------------	--------------------	-----------------------

**SCHEMA STATO CONCESSIONATO**

**SCHEMA STATO RILEVATO**

**AREA DI SUPPORTO ALLA BALNEAZIONE**

DESTINAZIONE D'USO	ACCESSIBILITA'
PARCHEGGIO MQ: 0	<input type="checkbox"/> PRESENZA DI BARRIERE ARCHITETTONICHE
VERDE MQ: 2100	<input type="checkbox"/> PRESENZA DI DUNA IN AREA CONCESSIONATA
ATTREZ. SPORT. MQ: 1050	DIST. DUNA EDIF. < 5 SCHEDA:
SUP TEMPORANEE: 121,90	RECINZIONE AREA: LEGNO

**FOTO AREA A SUPPORTO DELLA BALNEAZIONE**



<b>SUPERFICI IMPERMEABILI</b>	
PAVIMENTATA MQ: 86	PAVIMENTAZIONE: GETTO CLS
<b>SUPERFICI PERMEABILI</b>	
PAVIMENTATA MQ:	PAVIMENTAZIONE: LASTRE CEMENTO
PRESENZA DI CAMPO DA CALCETTO IN ERBA. PRESENZA DI ALBERATURE E CESPUGLI.	

N. CABINE: 10	STATO: OTTIMO
---------------	---------------

**AREA DESTINATA ALLA BALNEAZIONE**

ATTIVITA':	OMBREGGIO	CAMPO SPORTIVO	AREA RICREATIVA
<b>SUPERFICI IMPERMEABILI</b>			
PAVIMENTATA MQ:	PAVIMENTAZIONE:		
<b>SUPERFICI PERMEABILI</b>			
PAVIMENTATA MQ:	PAVIMENTAZIONE: LASTRE CEMENTO		
N_OMBRELLONI: 200	ATTERRAGGIO NATANTI:		
STATO: SUFFICIENTE	LARGHEZZA: 0	LUNGHEZZA: 0	

**FOTO AREA DESTINATA ALLA BALNEAZIONE**



DATI PIANO ARENILE 1996		ESISTENTE DA PROGETTO UNITARIO:		DATI ULTIMA CONCESSIONE EDILIZIA:		INTERVENTO CON PROGETTO UNITARIO:	
ESISTENTE:	316	STRUTTURE FISSE:	125,35	STRUTTURE FISSE:	148,13	INTERVENTO CON PROGETTO UNITARIO:	
INTERVENTO DIRETTO:	260	PAVIMENTAZIONI FISSE:	86	PAVIMENTAZIONI FISSE:	5,1		
PROGETTO UNITARIO:	285	TOT. SUP. COPERTA:	211,35	TOT. SUP. COPERTA:	153,23		230



DATA
08/04/2004
RILEVATORI
GIUNCHI - MINGUZZI
AGGIORNAMENTO
<b>PAGINA 3</b>



# COMUNE DI RAVENNA

AREA 6: PIANIFICAZIONE TERRITORIALE E SERVIZIO PROGETTAZIONE URBANISTICA

## CENSIMENTO STRUTTURE ARENILE

CODICE STRUTTURA	06.025	
LOC	LIDO ADRIANO	
VIA	VIALE PETRARCA SUD	
CIVICO	PARTE	
<b>CATASTO TERRENI RAVENNA</b>		
SEZIONE	FOGLIO	MAPPALE
RA		

**ELEMENTI COSTITUENTI L'INSIEME**

DENOMINAZIONE	Bagno Giada	DESTINAZIONE D'USO	STABILIMENTO BALNEARE
---------------	-------------	--------------------	-----------------------

<b>CORPO A</b>		COD. EDI	72500
DESTINAZIONE/USO:	MATERIALE :	CEMENTO ARMATO	
	TIPO COSTR:	PREFABBRICATA	
	COPERTURA:	PIANA	
	INFISSI:	LEGN.ALLUM.MET.	
	FINITURE:	INTONACATO	
SUP. COPERTA:	108,68	H:	3,5
COLORE1:	BIANCO	2	VERDE
SUP. PORTIC.:	129,03	H:	3
CONSERVAZIONE:	SUFFICIENTE		
STRUTTURA PORTICO:	FISSA	MATERIALE:	METALLO



<b>CORPO B</b>		COD. EDI	72210
DESTINAZIONE/USO:	MATERIALE :	CEMENTO ARMATO	
	TIPO COSTR:	PREFABBRICATA	
	COPERTURA:	UNA FALDA	
	INFISSI:	ALLUM.METAL.	
	FINITURE:	INTONACATO	
SUP. COPERTA:	21,45	H:	2,7
COLORE1:	BIANCO	2	VERDE
SUP. PORTIC.:		H:	
CONSERVAZIONE:	SUFFICIENTE		
STRUTTURA PORTICO:		MATERIALE:	




<b>CORPO C</b>		COD. EDI	72712
DESTINAZIONE/USO:	MATERIALE :	CEMENTO ARMATO	
	TIPO COSTR:	PREFABBRICATA	
	COPERTURA:	DUE FALDE	
	INFISSI:	LEGNO	
	FINITURE:	INTONACATO	
SUP. COPERTA:	18	H:	2,7
COLORE1:	BIANCO	2	VERDE
SUP. PORTIC.:		H:	
CONSERVAZIONE:	SUFFICIENTE		
STRUTTURA PORTICO:		MATERIALE:	



<b>CORPO D</b>		COD. EDI	
DESTINAZIONE/USO:	MATERIALE :		
	TIPO COSTR:		
	COPERTURA:		
	INFISSI:		
	FINITURE:		
SUP. COPERTA:		H:	
COLORE1:		2	
SUP. PORTIC.:		H:	
CONSERVAZIONE:			
STRUTTURA PORTICO:		MATERIALE:	



DATA	 <b>COMUNE DI RAVENNA</b> AREA 6: PIANIFICAZIONE TERRITORIALE SERVIZIO PROGETTAZIONE URBANISTICA		CODICE STRUTTURA	06.026	
08/04/2004			LOC	LIDO ADRIANO	
RILEVATORI	<b>CENSIMENTO STRUTTURE ARENILE</b>			VIA	VIA DONIZETTI
GIUNCHI - MINGUZZI				CIVICO	6 PARTE
AGGIORNAMENTO	Pagina 2			ZONA PIANO ARENILE 96:	B-A2
	Pagina 3			<b>CATASTO TERRENI RAVENNA</b>	
<b>PAGINA 1</b>			SEZIONE	FOGLIO	MAPPALE
			RA		

## ELEMENTI COSTITUENTI L'INSIEME

DENOMINAZIONE	Bagno Long Beach	DESTINAZIONE D'USO	STABILIMENTO BALNEARE
---------------	------------------	--------------------	-----------------------

## VINCOLI AMBIENTALI

- PAESISTICO LR 31/2000
- L.R. 27/88
- L.R. 1497/39
- L.R. 1039/39
- L.R. 431/85
- RNS
- IDROGEOLOGICO
- SIC
- ZPS

## DINAMICA COSTA

**CONNESSIONE RETI**

CICLABILE <300ML

AUTOBUS <300ML

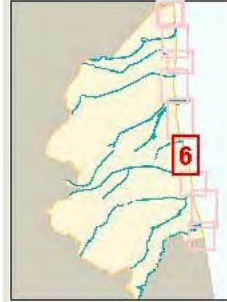
PARCHEGGI <300ML

AUTOSTRADA >10KM


STATALE >1KM

PROVINCIALE >1KM

## STABILE



## TRATTO:



## NOTE ZONA

## PRESENZA DI FILTRI E DIMENSIONAMENTO

PINETA	ALTEZZA		LARGHEZZA	0	RECINZIONE	RETE METALLICA
DUNA	ALTEZZA		LARGHEZZA	0	AREA RETROSTANTE	STATO:
RECINZIONE	ALTEZZA	1,5	LARGHEZZA	0	EDIFICATO	SUFFICIENTE

## ACCESSIBILITA' SPIAGGIA

MODALITA'	NUMERO	PAVIMENTAZIONE	ACCESSI	CONCESSIONE
CARRABILE	0		TIPOLOGIA ESCLUSIVO	CONC.
PEDONALE	1	STERRATO	PROPRIETA' PRIVATA	

## PROTEZIONE DELLA COSTA

DIFESE A MARE PARALLELE

DIST. COSTA 193,7 INTERASSE 32,19 MATERIALE MASSI IN PIETRA TIPO SOFFOLTE

DIFESE A MARE RADENTI

LUNGHEZZA MATERIALE TIPO

DIFESE A PENNELLO

LUNGHEZZA 0 INTERASSE 0 MATERIALE TIPO

## AREA DI PERTINENZA

PROPRIETA'	N° CONCES.	INIZIO	SCADENZA
CONCESSIONARIO	Montebelli Fedalma	P.I.	
GESTORE			
SUPERFICIE MQ.	DIMENSI	DISTANZA ALTRE CONCESSIONI	
	FRONTE	PROFONDITA'	NORD SUD

PROGETTO UNITARIO: DELIBERA 48168/916 DEL 17/10/2000 COMMIT: CSB COOP. STABILIMENTI CBR COOP BAGNINI IMMORII IARF VFRDI SRI

OGGETTO RAZIONALIZZAZIONE ARENILE LIDO ADRIANO SUD

## TITOLI EDILIZI RILASCIATI

## NOTE AREA DI PERTINENZA

NUMERO CABINE: 12, NUMERO DOCCE APERTE: 3  
 NUMERO LETTINI: 350, NUMERO SDRAI: 60  
 NUMERO OMBRELLONI: 150, NUMERO WC: 3  
 NUMERO LAVAPIEDI: 1.  
 ATTIVITA': ANIMAZIONE, RISTORANTE STAGIONALE, BEACH VOLLEY, PALLACANESTRO, RACCHETTONI, CAMPO DA BOCCHE.

DATA
08/04/2004
RILEVATORI
GIUNCHI - MINGUZZI
AGGIORNAMENTO
<b>PAGINA 2</b>



# COMUNE DI RAVENNA

AREA 6: PIANIFICAZIONE TERRITORIALE  
SERVIZIO PROGETTAZIONE URBANISTICA

## CENSIMENTO STRUTTURE ARENILE

Pagina 1
Pagina 3

CODICE STRUTTURA	06.026	
LOC	LIDO ADRIANO	
VIA	VIA DONIZETTI	
CIVICO	6 PARTE	
<b>CATASTO TERRENI RAVENNA</b>		
SEZIONE	FOGLIO	MAPPALE
RA		

**ELEMENTI COSTITUENTI L'INSIEME**

DENOMINAZIONE	Bagno Long Beach	DESTINAZIONE D'USO	STABILIMENTO BALNEARE
---------------	------------------	--------------------	-----------------------

**SCHEMA STATO CONCESSIONATO**

**SCHEMA STATO RILEVATO**

**AREA DI SUPPORTO ALLA BALNEAZIONE**

DESTINAZIONE D'USO	ACCESSIBILITA'
PARCHEGGIO MQ: 1110	<input type="checkbox"/> PRESENZA DI BARRIERE ARCHITETTONICHE
VERDE MQ: 2800	<input checked="" type="checkbox"/> PRESENZA DI DUNA IN AREA CONCESSIONATA
ATTREZ. SPORT. MQ: 1460	DIST. DUNA EDIF. < 5 SCHEDA:
SUP TEMPORANEE: 132,23	RECINZIONE AREA: LEGNO

**FOTO AREA A SUPPORTO DELLA BALNEAZIONE**



**SUPERFICI IMPERMEABILI**

PAVIMENTATA MQ: 80	PAVIMENTAZIONE: GETTO CLS
--------------------	---------------------------

**SUPERFICI PERMEABILI**

PAVIMENTATA MQ:	PAVIMENTAZIONE: LASTRE CEMENTO
-----------------	--------------------------------

PRESENZA DI ALBERATURE E CESPUGLI. ATTREZZATURE SPORTIVE SOPRA DUNA.

N. CABINE: 12	STATO: BUONO
---------------	--------------

**AREA DESTINATA ALLA BALNEAZIONE**

ATTIVITA':  OMBREGGIO  CAMPO SPORTIVO  AREA RICREATIVA

**SUPERFICI IMPERMEABILI**

PAVIMENTATA MQ:	PAVIMENTAZIONE:
-----------------	-----------------

**SUPERFICI PERMEABILI**

PAVIMENTATA MQ:	PAVIMENTAZIONE: LASTRE CEMENTO
-----------------	--------------------------------

N_OMBRELLONI: 150	ATTERRAGGIO NATANTI:
STATO: SUFFICIENTE	LARGHEZZA: 0 LUNGHEZZA: 0

**FOTO AREA DESTINATA ALLA BALNEAZIONE**



DATI PIANO ARENILE 1996		ESISTENTE DA PROGETTO UNITARIO:		DATI ULTIMA CONCESSIONE EDILIZIA:		INTERVENTO CON PROGETTO UNITARIO:	
ESISTENTE:	215	STRUTTURE FISSE:	132,82	STRUTTURE FISSE:		INTERVENTO CON PROGETTO UNITARIO:	
INTERVENTO DIRETTO:	210	PAVIMENTAZIONI FISSE:	80	PAVIMENTAZIONI FISSE:	0		
PROGETTO UNITARIO:	230	TOT. SUP. COPERTA:	212,82	TOT. SUP. COPERTA:	0		230



DATA
08/04/2004
RILEVATORI
GIUNCHI - MINGUZZI
AGGIORNAMENTO
<b>PAGINA 3</b>


**COMUNE DI RAVENNA**  
 AREA 6: PIANIFICAZIONE TERRITORIALE E  
 SERVIZIO PROGETTAZIONE URBANISTICA

**CENSIMENTO STRUTTURE ARENILE**

CODICE STRUTTURA	06.026	
LOC	LIDO ADRIANO	
VIA	VIA DONIZETTI	
CIVICO	6 PARTE	
<b>CATASTO TERRENI RAVENNA</b>		
SEZIONE	FOGLIO	MAPPALE
RA		

**ELEMENTI COSTITUENTI L'INSIEME**

DENOMINAZIONE	Bagno Long Beach	DESTINAZIONE D'USO	STABILIMENTO BALNEARE
---------------	------------------	--------------------	-----------------------

<b>CORPO A</b>		COD. EDI	67903
DESTINAZIONE/USO:	MATERIALE :	CEMENTO ARMATO	
BAR RISTORO	TIPO COSTR:	PREFABBRICATA	
	COPERTURA:	PIANA	
	INFISSI:	LEGNO, ALLUMINIO	
	FINITURE:	INTONACATO	
SUP. COPERTA:	0	H:	3,4
		COLORE1:	BIANCO 2 BLU
SUP. PORTIC.:	132,24	H:	3,4
		CONSERVAZIONE:	SUFFICIENTE
STRUTTURA PORTICO:	REMOVIBILE	MATERIALE:	LEGNO



<b>CORPO B</b>		COD. EDI	67904
DESTINAZIONE/USO:	MATERIALE :	CEMENTO ARMATO	
MAGAZZINO	TIPO COSTR:	PREFABBRICATA	
CABINA	COPERTURA:	PIANA	
SERVIZIO IGIENICO	INFISSI:	LEGN. ALLUM. MET.	
	FINITURE:	INTONACATO	
SUP. COPERTA:	0	H:	2,7
		COLORE1:	BIANCO 2 BLU
SUP. PORTIC.:		H:	
		CONSERVAZIONE:	SUFFICIENTE
STRUTTURA PORTICO:		MATERIALE:	



<b>CORPO C</b>		COD. EDI	67904
DESTINAZIONE/USO:	MATERIALE :		
	TIPO COSTR:		
	COPERTURA:		
	INFISSI:		
	FINITURE:		
SUP. COPERTA:		H:	
		COLORE1:	
SUP. PORTIC.:		H:	
		CONSERVAZIONE:	
STRUTTURA PORTICO:		MATERIALE:	



<b>CORPO D</b>		COD. EDI	
DESTINAZIONE/USO:	MATERIALE :		
	TIPO COSTR:		
	COPERTURA:		
	INFISSI:		
	FINITURE:		
SUP. COPERTA:		H:	
		COLORE1:	
SUP. PORTIC.:		H:	
		CONSERVAZIONE:	
STRUTTURA PORTICO:		MATERIALE:	



DATA	 <b>COMUNE DI RAVENNA</b> AREA 6: PIANIFICAZIONE TERRITORIALE SERVIZIO PROGETTAZIONE URBANISTICA		CODICE STRUTTURA	06.027	
08/04/2004			LOC	LIDO ADRIANO	
RILEVATORI	<b>CENSIMENTO STRUTTURE ARENILE</b>		VIA		
GIUNCHI - MINGUZZI			CIVICO	0	PARTE
AGGIORNAMENTO	Pagina 2		ZONA PIANO ARENILE 96:		
	Pagina 3		<b>CATASTO TERRENI RAVENNA</b>		
PAGINA 1			SEZIONE	FOGLIO	MAPPALE
				0	0

## ELEMENTI COSTITUENTI L'INSIEME

DENOMINAZIONE	In corso di costruzione	DESTINAZIONE D'USO	STABILIMENTO BALNEARE
---------------	-------------------------	--------------------	-----------------------

## VINCOLI AMBIENTALI


- PAESISTICO LR 31/2000
- L.R. 27/88
- L.R. 1497/39
- L.R. 1039/39
- L.R. 431/85
- RNS
- IDROGEOLOGICO
- SIC
- ZPS

## DINAMICA COSTA

- CONNESSIONE RETI**
- CICLABILE >300ML
- AUTOBUS <300ML
- PARCHEGGI <300ML
- AUTOSTRADA >10KM
- STATALE >1KM
- PROVINCIALE >1KM

## STABILE

## TRATTO:



## NOTE ZONA

0

## PRESENZA DI FILTRI E DIMENSIONAMENTO

PINETA	ALTEZZA	0	LARGHEZZA	0	DUNA	/
DUNA	ALTEZZA	0	LARGHEZZA	59,2	AREA RETROSTANTE	STATO:
RECINZIONE	ALTEZZA	0	LARGHEZZA	0	EDIFICATO	SUFFICIENTE

## ACCESSIBILITA' SPIAGGIA

MODALITA'	NUMERO	PAVIMENTAZIONE	ACCESSI	CONCESSIONE
CARRABILE	1	STERRATO	TIPOLOGIA ESCLUSIVO	CONC. 0
PEDONALE	0		PROPIETA' PRIVATA	

## PROTEZIONE DELLA COSTA

- DIFESE A MARE PARALLELE
- DIST. COSTA 207,85 INTERASSE 40,33 MATERIALE MASSI IN PIETRA TIPO SOFFOLTE
- DIFESE A MARE RADENTI
- LUNGHEZZA 0 MATERIALE TIPO
- DIFESE A PENNELLO
- LUNGHEZZA 0 INTERASSE 0 MATERIALE TIPO

## AREA DI PERTINENZA

PROPIETA'	N° CONCES.	INIZIO	SCADENZA	0.00.00
CONCESSIONARIO		P.I.		0
GESTORE	0			
SUPERFICIE MQ.	DIMENSI	DISTANZA ALTRE CONCESSIONI		
0	FRONTE	PROFONDITA'	NORD	0 SUD 0

PROGETTO UNITARIO: DELIBERA 48168/916 DEL 17/10/2000 COMMIT: OCSB COOP.  
 OGGETTO: RAZIONALIZZAZIONE ARENILE LIDO ADRIANO SUD STABILIMENTI CBR COOP  
 RAGNINI IMMORII IARF

## TITOLI EDILIZI RILASCIATI

## NOTE AREA DI PERTINENZA

--

--

DATA
08/04/2004
RILEVATORI
GIUNCHI - MINGUZZI
AGGIORNAMENTO
<b>PAGINA 2</b>



# COMUNE DI RAVENNA

AREA 6: PIANIFICAZIONE TERRITORIALE  
SERVIZIO PROGETTAZIONE URBANISTICA

## CENSIMENTO STRUTTURE ARENILE

Pagina 1
Pagina 3

CODICE STRUTTURA	06.027		
LOC	LIDO ADRIANO		
VIA			
CIVICO	0	PARTE	
<b>CATASTO TERRENI RAVENNA</b>			
SEZIONE	FOGLIO	MAPPALE	
	0	0	

**ELEMENTI COSTITUENTI L'INSIEME**

DENOMINAZIONE	In corso di costruzione	DESTINAZIONE D'USO	STABILIMENTO BALNEARE
---------------	-------------------------	--------------------	-----------------------

**SCHEMA STATO CONCESSIONATO**

**SCHEMA STATO RILEVATO**

**AREA DI SUPPORTO ALLA BALNEAZIONE**

DESTINAZIONE D'USO	ACCESSIBILITA'
PARCHEGGIO MQ: <input type="text"/>	<input type="checkbox"/> PRESENZA DI BARRIERE ARCHITETTONICHE
VERDE MQ: <input type="text"/>	<input type="checkbox"/> PRESENZA DI DUNA IN AREA CONCESSIONATA
ATTREZ. SPORT. MQ: <input type="text" value="0"/>	DIST. DUNA EDIF. < 5 SCHEDA: <input type="text"/>
SUP TEMPORANEE: <input type="text" value="0,00"/>	RECINZIONE AREA: <input type="text"/>

**FOTO AREA A SUPPORTO DELLA BALNEAZIONE**



N. CABINE: <input type="text"/>	STATO: SUFFICIENTE
---------------------------------	--------------------

**SUPERFICI IMPERMEABILI**

PAVIMENTATA MQ: <input type="text" value="0"/>	PAVIMENTAZIONE: <input type="text" value="0"/>
--	--

**SUPERFICI PERMEABILI**

PAVIMENTATA MQ: <input type="text" value="0"/>	PAVIMENTAZIONE: <input type="text" value="0"/>
--	--

IN CORSO DI DEFINIZIONE.

**AREA DESTINATA ALLA BALNEAZIONE**

ATTIVITA': <input type="text"/>	<input type="text" value="0"/>
---------------------------------	--------------------------------

**SUPERFICI IMPERMEABILI**

PAVIMENTATA MQ: <input type="text"/>	PAVIMENTAZIONE: <input type="text"/>
--------------------------------------	--------------------------------------

**SUPERFICI PERMEABILI**

PAVIMENTATA MQ: <input type="text"/>	PAVIMENTAZIONE: <input type="text"/>
--------------------------------------	--------------------------------------

N_OMBRELLONI: <input type="text"/>	ATTERRAGGIO NATANTI:
STATO: SUFFICIENTE	LARGHEZZA: <input type="text" value="0"/> LUNGHEZZA: <input type="text" value="0"/>

IN CORSO DI DEFINIZIONE.

**FOTO AREA DESTINATA ALLA BALNEAZIONE**



DATI PIANO ARENILE 1996		ESISTENTE DA PROGETTO UNITARIO:		DATI ULTIMA CONCESSIONE EDILIZIA:		INTERVENTO CON PROGETTO UNITARIO:	
ESISTENTE:	<input type="text" value="0"/>	STRUTTURE FISSE:	<input type="text" value="0"/>	STRUTTURE FISSE:	<input type="text"/>		
INTERVENTO DIRETTO:	<input type="text" value="270"/>	PAVIMENTAZIONI FISSE:	<input type="text" value="0"/>	PAVIMENTAZIONI FISSE:	<input type="text" value="0"/>		
PROGETTO UNITARIO:	<input type="text" value="300"/>	TOT. SUP. COPERTA:	<input type="text" value="0"/>	TOT. SUP. COPERTA:	<input type="text" value="0"/>	<input type="text" value="300"/>	



DATA
08/04/2004
RILEVATORI
GIUNCHI - MINGUZZI
AGGIORNAMENTO
<b>PAGINA 3</b>

CODICE STRUTTURA	06.027	
LOC	LIDO ADRIANO	
VIA		
CIVICO	0 PARTE	
<b>CATASTO TERRENI RAVENNA</b>		
SEZIONE	FOGLIO	MAPPALE
	0	0

**ELEMENTI COSTITUENTI L'INSIEME**

DENOMINAZIONE	In corso di costruzione	DESTINAZIONE D'USO	STABILIMENTO BALNEARE
---------------	-------------------------	--------------------	-----------------------

<b>CORPO A</b>	COD. EDI	1934			
DESTINAZIONE/USO:	MATERIALE :	CEMENTO ARMATO	IN CORSO DI COSTRUZIONE		
BAR RISTORO	TIPO COSTR:	PREFABBRICATA			
	COPERTURA:	PIANA			
	INFISSI:	ALLUMINIO			
	FINITURE:	INTONACATO			
SUP. COPERTA:	0	H:	3,5	COLORE1:	2
SUP. PORTIC.:	0	H:	0	CONSERVAZIONE:	SUFFICIENTE
STRUTTURA PORTICO:		MATERIALE:			



<b>CORPO B</b>	COD. EDI				
DESTINAZIONE/USO:	MATERIALE :		IN CORSO DI COSTRUZIONE		
CABINA	TIPO COSTR:				
SERVIZIO IGIENICO	COPERTURA:				
	INFISSI:				
	FINITURE:				
SUP. COPERTA:	0	H:	0	COLORE1:	2
SUP. PORTIC.:	0	H:	0	CONSERVAZIONE:	
STRUTTURA PORTICO:		MATERIALE:			




<b>CORPO C</b>	COD. EDI				
DESTINAZIONE/USO:	MATERIALE :		IN CORSO DI COSTRUZIONE		
CABINA	TIPO COSTR:				
SERVIZIO IGIENICO	COPERTURA:				
	INFISSI:				
	FINITURE:				
SUP. COPERTA:	0	H:	0	COLORE1:	2
SUP. PORTIC.:	0	H:	0	CONSERVAZIONE:	
STRUTTURA PORTICO:		MATERIALE:			



<b>CORPO D</b>	COD. EDI				
DESTINAZIONE/USO:	MATERIALE :				
	TIPO COSTR:				
	COPERTURA:				
	INFISSI:				
	FINITURE:				
SUP. COPERTA:	0	H:	0	COLORE1:	2
SUP. PORTIC.:	0	H:	0	CONSERVAZIONE:	
STRUTTURA PORTICO:		MATERIALE:			



DATA	 <b>COMUNE DI RAVENNA</b> AREA 6: PIANIFICAZIONE TERRITORIALE SERVIZIO PROGETTAZIONE URBANISTICA		CODICE STRUTTURA	06.028		
08/04/2004			LOC	LIDO ADRIANO		
RILEVATORI	<b>CENSIMENTO STRUTTURE ARENILE</b>			VIA		
GIUNCHI D. MINGUZZ				CIVICO	0	PARTE
AGGIORNAMENTO	Pagina 2			Pagina 3		
PAGINA 1	CATASTO TERRENI RAVENNA			SEZIONE	FOGLIO	MAPPALE
					0	0

## ELEMENTI COSTITUENTI L'INSIEME

DENOMINAZIONE	Rimessaggio Marina	DESTINAZIONE D'USO	RIMESSAGGIO NATANTI
---------------	--------------------	--------------------	---------------------

## VINCOLI AMBIENTALI

- |  |  |
|--|--|
| <input type="checkbox"/> PAESISTICO LR 31/2000 | <input type="checkbox"/> RNS           |
| -L.R. 27/88                                    | <input type="checkbox"/> IDROGEOLOGICO |
| -L.R. 1497/39                                  | <input type="checkbox"/> SIC           |
| -L.R. 1039/39                                  | <input type="checkbox"/> ZPS           |
| -L.R. 431/85                                   |  |


## DINAMICA COSTA

## CONNESSIONE RETI

- |             |  |
|-------------|--|
| CICLABILE   |  |
| AUTOBUS     |  |
| PARCHEGGI   |  |
| AUTOSTRADA  |  |
| STATALE     |  |
| PROVINCIALE |  |



## TRATTO:



## NOTE ZONA

## PRESENZA DI FILTRI E DIMENSIONAMENTO

PINETA	ALTEZZA	0	LARGHEZZA	0
DUNA	ALTEZZA	0	LARGHEZZA	0
RECINZIONE	ALTEZZA	0	LARGHEZZA	0

## ACCESSIBILITA'

## MATERIALE RECINZ.

## AREA RETROSTANTE

## STATO:

## ACCESSIBILITA' SPIAGGIA

MODALITA'	NUMERO	PAVIMENTAZIONE	ACCESSI	CONCESSIONE
CARRABILE	0		TIPOLOGIA	CONC. 0
PEDONALE	0		PROPIETA'	

## PROTEZIONE DELLA COSTA

- 
- DIFESE A MARE PARALLELE

DIST. COSTA	0	INTERASSE	0	MATERIALE		TIPO	
-------------	---	-----------	---	-----------	--	------	--

- 
- DIFESE A MARE RADENTI

LUNGHEZZA	0	MATERIALE		TIPO	
-----------	---	-----------	--	------	--

- 
- DIFESE A PENNELLO

LUNGHEZZA	0	INTERASSE	0	MATERIALE		TIPO	
-----------	---	-----------	---	-----------	--	------	--

## AREA DI PERTINENZA

PROPIETA'		N° CONCES.		INIZIO		SCADENZA	
-----------	--	------------	--	--------	--	----------	--

CONCESSIONARIO		P.I.	
----------------	--	------	--

GESTORE	
---------	--

SUPERFICIE MQ.		DIMENSI		DISTANZA ALTRE CONCESSIONI	
----------------	--	---------	--	----------------------------	--

FRONTE	0	PROFONDITA'	0	NORD	0	SUD	0
--------	---	-------------	---	------	---	-----	---

PROGETTO UNITARIO:	DELIBERA		DEL		COMMIT:	
--------------------	----------	--	-----	--	---------	--


OGGETTO	
---------	--

## TITOLI EDILIZI RILASCIATI

## NOTE AREA DI PERTINENZA

--	--

DATA
08/04/2004
RILEVATORI
UNCHI D. MINGUZZI P.
AGGIORNAMENTO
<b>PAGINA 2</b>

 <b>COMUNE DI RAVENNA</b> AREA 6: PIANIFICAZIONE TERRITORIALE SERVIZIO PROGETTAZIONE URBANISTICA	<b>CENSIMENTO STRUTTURE ARENILE</b>	
	Pagina 1	Pagina 3

CODICE STRUTTURA	06.028		
LOC	LIDO ADRIANO		
VIA			
CIVICO	0	PARTE	
<b>CATASTO TERRENI RAVENNA</b>			
SEZIONE	FOGLIO	MAPPALE	
	0		0

**ELEMENTI COSTITUENTI L'INSIEME**

DENOMINAZIONE	Rimessaggio Marina	DESTINAZIONE D'USO	RIMESSAGGIO NATANTI
---------------	--------------------	--------------------	---------------------

**SCHEMA STATO CONCESSIONATO**

**SCHEMA STATO RILEVATO**

**AREA DI SUPPORTO ALLA BALNEAZIONE**

DESTINAZIONE D'USO	ACCESSIBILITA'
PARCHEGGIO MQ: 0	<input type="checkbox"/> PRESENZA DI BARRIERE ARCHITETTONICHE
VERDE MQ: 0	<input type="checkbox"/> PRESENZA DI DUNA IN AREA CONCESSIONATA
ATTREZ. SPORT. MQ: 0	DIST. DUNAEDIF. \ SCHEDA: \
SUP TEMPORANEE: 0,00	RECINZIONE AREA: CEMENTO

**FOTO AREA A SUPPORTO DELLA BALNEAZIONE**



**SUPERFICI IMPERMEABILI**

PAVIMENTATA MQ: 215	PAVIMENTAZIONE: GETTO CLS
---------------------	---------------------------

**SUPERFICI PERMEABILI**

PAVIMENTATA MQ: 0	PAVIMENTAZIONE: LASTRE CEMENTO
-------------------	--------------------------------

AREA DESTINATA AL RIMESSAGGIO PARI A MQ. 1210.

N. CABINE: 0	STATO: SUFFICIENTE
--------------	--------------------

**AREA DESTINATA ALLA BALNEAZIONE**

ATTIVITA':

**SUPERFICI IMPERMEABILI**

PAVIMENTATA MQ: 0	PAVIMENTAZIONE:
-------------------	-----------------

**SUPERFICI PERMEABILI**

PAVIMENTATA MQ: 0	PAVIMENTAZIONE: LASTRE CEMENTO
-------------------	--------------------------------

N\_OMBRELLONI: 0

STATO: SUFFICIENTE

LARGHEZZA: 0 LUNGHEZZA: 0

**FOTO AREA DESTINATA ALLA BALNEAZIONE**



<b>DATI PIANO ARENILE 1996</b>	<b>ESISTENTE DA PROGETTO UNITARIO:</b>	<b>DATI ULTIMA CONCESSIONE EDILIZIA:</b>	<b>INTERVENTO CON PROGETTO UNITARIO:</b>
ESISTENTE: 0	STRUTTURE FISSE: 0	STRUTTURE FISSE:	60
INTERVENTO DIRETTO: 0	PAVIMENTAZIONI FISSE: 0	PAVIMENTAZIONI FISSE: 0	
PROGETTO UNITARIO: 0	TOT. SUP. COPERTA: 0	TOT. SUP. COPERTA: 0	



DATA
08/04/2004
RILEVATORI
UNCHI D. MINGUZZI P.
AGGIORNAMENTO
<b>PAGINA 3</b>

CODICE STRUTTURA	06.028	
LOC	LIDO ADRIANO	
VIA		
CIVICO	0 PARTE	
<b>CATASTO TERRENI RAVENNA</b>		
SEZIONE	FOGLIO	MAPPALE
	0	0

**ELEMENTI COSTITUENTI L'INSIEME**

DENOMINAZIONE	Rimessaggio Marina	DESTINAZIONE D'USO	RIMESSAGGIO NATANTI
---------------	--------------------	--------------------	---------------------

<b>CORPO A</b>		COD. EDI	72248
DESTINAZIONE/USO:	MATERIALE :	CEMENTO ARMATO	
	TIPO COSTR:	PREFABBRICATA	
	COPERTURA:	PIANA	
	INFISSI:	LEGNO	
	FINITURE:	INTONACATO	
SUP. COPERTA:	0 H:	0	COLORE1: VERDE 2 BIANCO
SUP. PORTIC.:	0 H:	0	CONSERVAZIONE: SUFFICIENTE
STRUTTURA PORTICO:		MATERIALE:	



<b>CORPO B</b>		COD. EDI	
DESTINAZIONE/USO:	MATERIALE :		
	TIPO COSTR:		
	COPERTURA:		
	INFISSI:		
	FINITURE:		
SUP. COPERTA:	0 H:	0	COLORE1: 2
SUP. PORTIC.:	0 H:	0	CONSERVAZIONE:
STRUTTURA PORTICO:		MATERIALE:	




<b>CORPO C</b>		COD. EDI	
DESTINAZIONE/USO:	MATERIALE :		
	TIPO COSTR:		
	COPERTURA:		
	INFISSI:		
	FINITURE:		
SUP. COPERTA:	0 H:	0	COLORE1: 2
SUP. PORTIC.:	0 H:	0	CONSERVAZIONE:
STRUTTURA PORTICO:		MATERIALE:	



<b>CORPO D</b>		COD. EDI	
DESTINAZIONE/USO:	MATERIALE :		
	TIPO COSTR:		
	COPERTURA:		
	INFISSI:		
	FINITURE:		
SUP. COPERTA:	0 H:	0	COLORE1: 2
SUP. PORTIC.:	0 H:	0	CONSERVAZIONE:
STRUTTURA PORTICO:		MATERIALE:	





DATA	 <b>COMUNE DI RAVENNA</b> AREA 6: PIANIFICAZIONE TERRITORIALE SERVIZIO PROGETTAZIONE URBANISTICA		CODICE STRUTTURA	07.001	
04/04/2004			LOC	LIDO DI DANTE	
RILEVATORI	<b>CENSIMENTO STRUTTURE ARENILE</b>		VIA	VIALE MATELDA	
GIUNCHI - MINGUZZI			CIVICO	PARTE	
AGGIORNAMENTO	Pagina 2		ZONA PIANO ARENILE 96:	B-B1	
	Pagina 3		<b>CATASTO TERRENI RAVENNA</b>		
PAGINA 1			SEZIONE	FOGLIO	MAPPALE
			R		

## ELEMENTI COSTITUENTI L'INSIEME

DENOMINAZIONE	Bagno del Passatore	DESTINAZIONE D'USO	STABILIMENTO BALNEARE
---------------	---------------------	--------------------	-----------------------

VINCOLI AMBIENTALI	DINAMICA COSTA	EROSIONE	TRATTO:
--------------------	----------------	----------	---------

<input checked="" type="checkbox"/> PAESISTICO LR 31/2000 -L.R. 27/88 -L.R. 1497/39 -L.R. 1039/39 -L.R. 431/85	<input type="checkbox"/> RNS <input checked="" type="checkbox"/> IDROGEOLOGICO <input type="checkbox"/> SIC <input type="checkbox"/> ZPS	<b>CONNESSIONE RETI</b> CICLABILE >300ML AUTOBUS <300ML PARCHEGGI <300ML AUTOSTRADA >10KM STATALE >1KM PROVINCIALE >1KM		
--	---	---	--	--

NOTE ZONA	
-----------	--

PRESENZA DI FILTRI E DIMENSIONAMENTO	ACCESSIBILITA'	MATERIALE RECINZ.
--------------------------------------	----------------	-------------------

PINETA	ALTEZZA		LARGHEZZA	0	RECINZIONE	CEMENTO ARMATO
DUNA	ALTEZZA		LARGHEZZA	0	AREA RETROSTANTE	STATO:
RECINZIONE	ALTEZZA	1,5	LARGHEZZA	0,3	PARCHEGGIO	BUONO

ACCESSIBILITA' SPIAGGIA
-------------------------

MODALITA'	NUMERO	PAVIMENTAZIONE	ACCESSI	CONCESSIONE
CARRABILE	0		TIPOLOGIA	DIRETTO CONC.
PEDONALE	0		PROPRIETA'	

PROTEZIONE DELLA COSTA
------------------------

<input checked="" type="checkbox"/> DIFESE A MARE PARALLELE	DIST. COSTA	180,88	INTERASSE	0	MATERIALE	MASSI IN PIETRA	TIPO	SOFFOLTE
<input type="checkbox"/> DIFESE A MARE RADENTI	LUNGHEZZA		MATERIALE		TIPO			
<input checked="" type="checkbox"/> DIFESE A PENNELLO	LUNGHEZZA	159,66	INTERASSE	290,94	MATERIALE	MASSI IN PIETRA	TIPO	SOFFOLTE

AREA DI PERTINENZA
--------------------

PROPRIETA'	PRIVATA	N° CONCES.		INIZIO		SCADENZA		
CONCESSIONARIO						P.I.	01356800399	
GESTORE	Soc. Corallo di Egidio Bellagamba e C. s.n.c.							
SUPERFICIE MQ.	DIMENSI	DISTANZA ALTRE CONCESSIONI						
750	FRONTE	50	PROFONDITA'	15	NORD	0	SUD	43,61

PROGETTO UNITARIO:	DELIBERA		DEL		COMMIT:	
--------------------	----------	--	-----	--	---------	--

OGGETTO	
---------	--

TITOLI EDILIZI RILASCIATI	NOTE AREA DI PERTINENZA
---------------------------	-------------------------

CONCESSIONE N 8936 DEL 20/01/92 PG 53730/87. CONCESSIONE N 479/98 PG 55569 DEL 24/12/97 PER MANUTENZIONE STRAORDINARIA	NUMERO DOCCE APERTE: 4, NUMERO DOCCE CHIUSE: 2. NUMERO LETTINI: 400, NUMERO OMBRELLONI: 130. NUMERO WC: 4, NUMERO LAVAPIEDI: 2. ATTIVITA': RISTORANTE, 3 CAMPI PER BEACH VOLLEY, E RACCHETTONI 1 TAVOLO DA PING PONG 1. SOLARIUM DI CUI È POSSIBILE USUFRUIRE IN BASSA STAGIONE. BAGNO PER PORTATORI HANDICAP.
--	---

DATA
04/04/2004
RILEVATORI
GIUNCHI - MINGUZZI
AGGIORNAMENTO
<b>PAGINA 2</b>



# COMUNE DI RAVENNA

AREA 6: PIANIFICAZIONE TERRITORIALE  
SERVIZIO PROGETTAZIONE URBANISTICA

## CENSIMENTO STRUTTURE ARENILE

Pagina 1
Pagina 3

CODICE STRUTTURA	07.001	
LOC	LIDO DI DANTE	
VIA	VIALE MATELDA	
CIVICO	PARTE	
<b>CATASTO TERRENI RAVENNA</b>		
SEZIONE	FOGLIO	MAPPALE
	R	

**ELEMENTI COSTITUENTI L'INSIEME**

DENOMINAZIONE	Bagno del Passatore	DESTINAZIONE D'USO	STABILIMENTO BALNEARE
---------------	---------------------	--------------------	-----------------------

**SCHEMA STATO CONCESSIONATO**

**SCHEMA STATO RILEVATO**

**AREA DI SUPPORTO ALLA BALNEAZIONE**

DESTINAZIONE D'USO	ACCESSIBILITA'
PARCHEGGIO MQ: 0	<input type="checkbox"/> PRESENZA DI BARRIERE ARCHITETTONICHE
VERDE MQ: 0	<input type="checkbox"/> PRESENZA DI DUNA IN AREA CONCESSIONATA
ATTREZ. SPORT. MQ: 820	DIST. DUNA EDIF. / SCHEDA: /
SUP TEMPORANEE: 0,00	RECINZIONE AREA: CEMENTO

**FOTO AREA A SUPPORTO DELLA BALNEAZIONE**



**SUPERFICI IMPERMEABILI**

PAVIMENTATA MQ: 0	PAVIMENTAZIONE:
-------------------	-----------------

**SUPERFICI PERMEABILI**

PAVIMENTATA MQ:	PAVIMENTAZIONE: LASTRE CEMENTO
-----------------	--------------------------------

PARCHEGGI PUBBLICI IMMEDIATAMENTE RETROSTANTI AGLI STABILIMENTI.

N. CABINE: 2	STATO: SUFFICIENTE
--------------	--------------------

**AREA DESTINATA ALLA BALNEAZIONE**

ATTIVITA':	OMBREGGIO	CAMPO SPORTIVO	AREA RICREATIVA
------------	-----------	----------------	-----------------

**SUPERFICI IMPERMEABILI**

PAVIMENTATA MQ:	PAVIMENTAZIONE:
-----------------	-----------------

**SUPERFICI PERMEABILI**

PAVIMENTATA MQ:	PAVIMENTAZIONE: LASTRE CEMENTO
-----------------	--------------------------------

N_OMBRELLONI: 130	ATTERRAGGIO NATANTI:
-------------------	----------------------

STATO: SUFFICIENTE	LARGHEZZA: 0	LUNGHEZZA: 0
--------------------	--------------	--------------

PORZIONE DI AREA IN CONCESSIONE DEMANIALE A MARE.

**FOTO AREA DESTINATA ALLA BALNEAZIONE**



DATI PIANO ARENILE 1996		ESISTENTE DA PROGETTO UNITARIO:		DATI ULTIMA CONCESSIONE EDILIZIA:		INTERVENTO CON PROGETTO UNITARIO:	
ESISTENTE:	245	STRUTTURE FISSE:	0	STRUTTURE FISSE:	167,95		
INTERVENTO DIRETTO:	230	PAVIMENTAZIONI FISSE:	0	PAVIMENTAZIONI FISSE:	0		
PROGETTO UNITARIO:	255	TOT. SUP. COPERTA:	0	TOT. SUP. COPERTA:	167,95		



DATA
04/04/2004
RILEVATORI
GIUNCHI - MINGUZZI
AGGIORNAMENTO
<b>PAGINA 3</b>


**COMUNE DI RAVENNA**  
 AREA 6: PIANIFICAZIONE TERRITORIALE E  
 SERVIZIO PROGETTAZIONE URBANISTICA

**CENSIMENTO STRUTTURE ARENILE**

CODICE STRUTTURA	07.001	
LOC	LIDO DI DANTE	
VIA	VIALE MATELDA	
CIVICO	PARTE	
<b>CATASTO TERRENI RAVENNA</b>		
SEZIONE	FOGLIO	MAPPALE
	R	

**ELEMENTI COSTITUENTI L'INSIEME**

<b>DENOMINAZIONE</b>	Bagno del Passatore	<b>DESTINAZIONE D'USO</b>	STABILIMENTO BALNEARE
----------------------	---------------------	---------------------------	-----------------------

<b>CORPO A</b>		<b>COD. EDI</b>	72132
<b>DESTINAZIONE/USO:</b>	<b>MATERIALE :</b>	CEMENTO ARMATO	
BAR RISTORO	<b>TIPO COSTR:</b>	PREFABBRICATA	
	<b>COPERTURA:</b>	PIANA	
	<b>INFISSI:</b>	ALLUM.METAL.	
	<b>FINITURE:</b>	INTONACATO	
<b>SUP. COPERTA:</b>	124,27	<b>H:</b>	3,5
<b>COLORE1:</b>	SABBIA	<b>2</b>	
<b>SUP. PORTIC.:</b>	24,71	<b>H:</b>	3,5
<b>CONSERVAZIONE:</b>	SUFFICIENTE		
<b>STRUTTURA PORTICO:</b>	FISSA	<b>MATERIALE:</b>	CEMENTO ARMATO



<b>CORPO B</b>		<b>COD. EDI</b>	72129
<b>DESTINAZIONE/USO:</b>	<b>MATERIALE :</b>	CEMENTO ARMATO	
CABINA	<b>TIPO COSTR:</b>	PREFABBRICATA	
MAGAZZINO	<b>COPERTURA:</b>	PIANA	
	<b>INFISSI:</b>	PLASTICA	
	<b>FINITURE:</b>	INTONACATO	
<b>SUP. COPERTA:</b>	10,4	<b>H:</b>	2,5
<b>COLORE1:</b>	SABBIA	<b>2</b>	VERDE
<b>SUP. PORTIC.:</b>		<b>H:</b>	
<b>CONSERVAZIONE:</b>	SUFFICIENTE		
<b>STRUTTURA PORTICO:</b>		<b>MATERIALE:</b>	




<b>CORPO C</b>		<b>COD. EDI</b>	72130
<b>DESTINAZIONE/USO:</b>	<b>MATERIALE :</b>	CEMENTO ARMATO	
SPOGLIATOIO	<b>TIPO COSTR:</b>	PREFABBRICATA	
SERVIZIO IGIENICO	<b>COPERTURA:</b>	PIANA	
CABINA	<b>INFISSI:</b>	PLASTICA	
	<b>FINITURE:</b>	INTONACATO	
<b>SUP. COPERTA:</b>	22,88	<b>H:</b>	2,5
<b>COLORE1:</b>	SABBIA	<b>2</b>	VERDE
<b>SUP. PORTIC.:</b>		<b>H:</b>	
<b>CONSERVAZIONE:</b>	SUFFICIENTE		
<b>STRUTTURA PORTICO:</b>		<b>MATERIALE:</b>	



<b>CORPO D</b>		<b>COD. EDI</b>	72131
<b>DESTINAZIONE/USO:</b>	<b>MATERIALE :</b>	CEMENTO ARMATO	
SERVIZIO IGIENICO	<b>TIPO COSTR:</b>	PREFABBRICATA	
CABINA	<b>COPERTURA:</b>	PIANA	
	<b>INFISSI:</b>	PLASTICA	
	<b>FINITURE:</b>	INTONACATO	
<b>SUP. COPERTA:</b>	10,4	<b>H:</b>	2,5
<b>COLORE1:</b>	SABBIA	<b>2</b>	VERDE
<b>SUP. PORTIC.:</b>		<b>H:</b>	
<b>CONSERVAZIONE:</b>	SUFFICIENTE		
<b>STRUTTURA PORTICO:</b>		<b>MATERIALE:</b>	





DATA	 <b>COMUNE DI RAVENNA</b> AREA 6: PIANIFICAZIONE TERRITORIALE SERVIZIO PROGETTAZIONE URBANISTICA		CODICE STRUTTURA	07.002		
04/04/2004			LOC	LIDO DI DANTE		
RILEVATORI	<b>CENSIMENTO STRUTTURE ARENILE</b>			VIA	VIALE MATELDA	
GIUNCHI - MINGUZZI				CIVICO	PARTE	
AGGIORNAMENTO	Pagina 2		Pagina 3			
PAGINA 1	ZONA PIANO ARENILE 96: B-B1 <b>CATASTO TERRENI RAVENNA</b>			SEZIONE	FOGLIO	MAPPALE
				R		

## ELEMENTI COSTITUENTI L'INSIEME

DENOMINAZIONE	Bagno Susy	DESTINAZIONE D'USO	STABILIMENTO BALNEARE
---------------	------------	--------------------	-----------------------

VINCOLI AMBIENTALI	DINAMICA COSTA	EROSIONE	TRATTO:
--------------------	----------------	----------	---------

<input checked="" type="checkbox"/> PAESISTICO LR 31/2000 -L.R. 27/88 -L.R. 1497/39 -L.R. 1039/39 -L.R. 431/85	<input type="checkbox"/> RNS <input checked="" type="checkbox"/> IDROGEOLOGICO <input type="checkbox"/> SIC <input type="checkbox"/> ZPS	<b>CONNESSIONE RETI</b> CICLABILE >300ML AUTOBUS <300ML PARCHEGGI <300ML AUTOSTRADA >10KM STATALE >1KM PROVINCIALE >1KM		
--	---	---	--	--

NOTE ZONA	ACCESSIBILITA'	MATERIALE RECINZ.
-----------	----------------	-------------------

PRESENZA DI FILTRI E DIMENSIONAMENTO	ACCESSIBILITA'	MATERIALE RECINZ.
PINETA ALTEZZA <input type="text"/> LARGHEZZA <input type="text"/> 0 DUNA ALTEZZA <input type="text"/> LARGHEZZA <input type="text"/> 0 RECINZIONE ALTEZZA <input type="text"/> 1,5 LARGHEZZA <input type="text"/> 0,3	RECINZIONE <b>AREA RETROSTANTE</b> PARCHEGGIO	CEMENTO ARMATO <b>STATO:</b> BUONO

## ACCESSIBILITA' SPIAGGIA

MODALITA'	NUMERO	PAVIMENTAZIONE	ACCESSI	CONCESSIONE
CARRABILE	0		TIPOLOGIA DIRETTO	CONC.
PEDONALE	0		PROPRIETA'	

## PROTEZIONE DELLA COSTA

<input checked="" type="checkbox"/> DIFESE A MARE PARALLELE DIST. COSTA <input type="text"/> 187,35 INTERASSE <input type="text"/> 0 MATERIALE <input type="text"/> MASSI IN PIETRA TIPO <input type="text"/> SOFFOLTE <input type="checkbox"/> DIFESE A MARE RADENTI LUNGHEZZA <input type="text"/> MATERIALE <input type="text"/> TIPO <input type="text"/> <input checked="" type="checkbox"/> DIFESE A PENNELLO LUNGHEZZA <input type="text"/> 159,66 INTERASSE <input type="text"/> 290,94 MATERIALE <input type="text"/> MASSI IN PIETRA TIPO <input type="text"/> SOFFOLTE
--

## AREA DI PERTINENZA

PROPRIETA'	PRIVATA	N° CONCES.	144/97	INIZIO	SCADENZA
CONCESSIONARIO				P.I.	01596040400
GESTORE	Soc. Susy di Masotti Graziano e C. s.a.s.				
SUPERFICIE MQ.	DIMENSI	DISTANZA ALTRE CONCESSIONI			
582	FRONTE 38,8 PROFONDITA' 15	NORD 43,61	SUD 10		
PROGETTO UNITARIO:	DELIBERA	DEL	COMMIT:		
OGGETTO					

## TITOLI EDILIZI RILASCIATI

PG 6197/98 CONCESSIONE N 2150 DEL 02/12/98 PG 1337/00 CONCESSIONE N 341/00 DEMOLIZIONE E RICOSTRUZIONE DEL CORPO CABINE E SERVIZI	<b>NOTE AREA DI PERTINENZA</b> NUMERO CABINE: 7, NUMERO DOCCE APERTE: 2 NUMERO DOCCE CHIUSE: 1, NUMERO LETTINI: 250 NUMERO SDRAI: 30, NUMERO OMBRELLONI: 120 NUMERO WC: 3, NUMERO LAVAPIEDI: 1 ATTIVITA': RISTORAZIONE, CAMPO DA PALLAVOLO, SPAZIO ATTREZZATO CON GIOCHI PER BAMBINI, CAMPO DA BOCCE, TAVOLO PING PONG, NOLEGGIO PEDALO E MOSCONE. SUPERFICIE LOTTO 2421MQ
---	--

DATA
04/04/2004
RILEVATORI
GIUNCHI - MINGUZZI
AGGIORNAMENTO
<b>PAGINA 2</b>



# COMUNE DI RAVENNA

AREA 6: PIANIFICAZIONE TERRITORIALE  
SERVIZIO PROGETTAZIONE URBANISTICA

## CENSIMENTO STRUTTURE ARENILE

Pagina 1
Pagina 3

CODICE STRUTTURA	07.002	
LOC	LIDO DI DANTE	
VIA	VIALE MATELDA	
CIVICO	PARTE	
<b>CATASTO TERRENI RAVENNA</b>		
SEZIONE	FOGLIO	MAPPALE
	R	

**ELEMENTI COSTITUENTI L'INSIEME**

DENOMINAZIONE	Bagno Susy	DESTINAZIONE D'USO	STABILIMENTO BALNEARE
---------------	------------	--------------------	-----------------------

**SCHEMA STATO CONCESSIONATO**

**SCHEMA STATO RILEVATO**

**AREA DI SUPPORTO ALLA BALNEAZIONE**

DESTINAZIONE D'USO	ACCESSIBILITA'
PARCHEGGIO MQ: <input type="text" value="0"/>	<input type="checkbox"/> PRESENZA DI BARRIERE ARCHITETTONICHE
VERDE MQ: <input type="text" value="0"/>	<input type="checkbox"/> PRESENZA DI DUNA IN AREA CONCESSIONATA
ATTREZ. SPORT. MQ: <input type="text" value="450"/>	DIST. DUNA EDIF. / <input type="text"/> SCHEDA: / <input type="text"/>
SUP TEMPORANEE: <input type="text" value="62,16"/>	RECINZIONE AREA: <input type="text" value="CEMENTO"/>

**FOTO AREA A SUPPORTO DELLA BALNEAZIONE**



**SUPERFICI IMPERMEABILI**

PAVIMENTATA MQ: <input type="text" value="0"/>	PAVIMENTAZIONE: <input type="text"/>
--	--------------------------------------

**SUPERFICI PERMEABILI**

PAVIMENTATA MQ: <input type="text"/>	PAVIMENTAZIONE: <input type="text" value="LASTRE CEMENTO"/>
--------------------------------------	---

PORZIONE DI PAVIMENTAZIONE IN AUTOBLOCCANTI. PARCHEGGI PUBBLICI IMMEDIATAMENTE RETROSTANTI AGLI STABILIMENTI.

N. CABINE: <input type="text" value="7"/>	STATO: <input type="text" value="SUFFICIENTE"/>
---	---

**AREA DESTINATA ALLA BALNEAZIONE**

ATTIVITA':	<input type="text" value="OMBREGGIO"/>	<input type="text" value="CAMPO SPORTIVO"/>	<input type="text" value="AREA RICREATIVA"/>
------------	--	---	--

**SUPERFICI IMPERMEABILI**

PAVIMENTATA MQ: <input type="text"/>	PAVIMENTAZIONE: <input type="text"/>
--------------------------------------	--------------------------------------

**SUPERFICI PERMEABILI**

PAVIMENTATA MQ: <input type="text"/>	PAVIMENTAZIONE: <input type="text" value="LASTRE CEMENTO"/>
--------------------------------------	---

N_OMBRELLONI: <input type="text" value="120"/>	ATTERRAGGIO NATANTI:
--	----------------------

STATO: <input type="text" value="SUFFICIENTE"/>	LARGHEZZA: <input type="text" value="0"/>	LUNGHEZZA: <input type="text" value="0"/>
---	---	---

**FOTO AREA DESTINATA ALLA BALNEAZIONE**



DATI PIANO ARENILE 1996		ESISTENTE DA PROGETTO UNITARIO:		DATI ULTIMA CONCESSIONE EDILIZIA:		INTERVENTO CON PROGETTO UNITARIO:	
ESISTENTE:	<input type="text" value="210"/>	STRUTTURE FISSE:	<input type="text" value="245"/>	STRUTTURE FISSE:	<input type="text" value="163,72"/>	INTERVENTO CON PROGETTO UNITARIO:	<input type="text"/>
INTERVENTO DIRETTO:	<input type="text" value="210"/>	PAVIMENTAZIONI FISSE:	<input type="text" value="0"/>	PAVIMENTAZIONI FISSE:	<input type="text" value="0"/>		
PROGETTO UNITARIO:	<input type="text" value="230"/>	TOT. SUP. COPERTA:	<input type="text" value="245"/>	TOT. SUP. COPERTA:	<input type="text" value="163,72"/>		



DATA
04/04/2004
RILEVATORI
GIUNCHI - MINGUZZI
AGGIORNAMENTO
<b>PAGINA 3</b>



# COMUNE DI RAVENNA

AREA 6: PIANIFICAZIONE TERRITORIALE E SERVIZIO PROGETTAZIONE URBANISTICA

## CENSIMENTO STRUTTURE ARENILE

CODICE STRUTTURA	07.002	
LOC	LIDO DI DANTE	
VIA	VIALE MATELDA	
CIVICO	PARTE	
<b>CATASTO TERRENI RAVENNA</b>		
SEZIONE	FOGLIO	MAPPALE
R		

**ELEMENTI COSTITUENTI L'INSIEME**

DENOMINAZIONE	Bagno Susy	DESTINAZIONE D'USO	STABILIMENTO BALNEARE
---------------	------------	--------------------	-----------------------

<b>CORPO A</b>		COD. EDI	72688
DESTINAZIONE/USO:	MATERIALE :	CEMENTO ARMATO	
BAR RISTORO	TIPO COSTR:	PREFABBRICATA	
	COPERTURA:	PIANA	
	INFISSI:	METALLO	
	FINITURE:	INTONACATO	
SUP. COPERTA:	120,28	H:	3,5
		COLORE1:	SABBIA 2 GIALLO
SUP. PORTIC.:	61,97	H:	3
		CONSERVAZIONE:	SUFFICIENTE
STRUTTURA PORTICO:	REMOVIBILE	MATERIALE:	METALLO



<b>CORPO B</b>		COD. EDI	72714
DESTINAZIONE/USO:	MATERIALE :	CEMENTO ARMATO	
MAGAZZINO	TIPO COSTR:	PREFABBRICATA	
SERVIZIO IGIENICO	COPERTURA:	PIANA CALPESTABIL	
	INFISSI:	PLASTICA	
	FINITURE:		
SUP. COPERTA:	43,44	H:	2,5
		COLORE1:	SABBIA 2 GIALLO
SUP. PORTIC.:		H:	
		CONSERVAZIONE:	SUFFICIENTE
STRUTTURA PORTICO:		MATERIALE:	




<b>CORPO C</b>		COD. EDI	
DESTINAZIONE/USO:	MATERIALE :		
	TIPO COSTR:		
	COPERTURA:		
	INFISSI:		
	FINITURE:		
SUP. COPERTA:		H:	
		COLORE1:	
SUP. PORTIC.:		H:	
		CONSERVAZIONE:	
STRUTTURA PORTICO:		MATERIALE:	



<b>CORPO D</b>		COD. EDI	
DESTINAZIONE/USO:	MATERIALE :		
	TIPO COSTR:		
	COPERTURA:		
	INFISSI:		
	FINITURE:		
SUP. COPERTA:		H:	
		COLORE1:	
SUP. PORTIC.:		H:	
		CONSERVAZIONE:	
STRUTTURA PORTICO:		MATERIALE:	





DATA	 <b>COMUNE DI RAVENNA</b> AREA 6: PIANIFICAZIONE TERRITORIALE SERVIZIO PROGETTAZIONE URBANISTICA		CODICE STRUTTURA	07.003	
04/04/2004			LOC	LIDO DI DANTE	
RILEVATORI	<b>CENSIMENTO STRUTTURE ARENILE</b>		VIA	VIALE MARABINA	
GIUNCHI - MINGUZZI			CIVICO	PARTE	
AGGIORNAMENTO	Pagina 2		ZONA PIANO ARENILE 96:	B-B1	
	Pagina 3		<b>CATASTO TERRENI RAVENNA</b>		
<b>PAGINA 1</b>			SEZIONE	FOGLIO	MAPPALE
			R		

## ELEMENTI COSTITUENTI L'INSIEME

DENOMINAZIONE	Bagno Smeraldo	DESTINAZIONE D'USO	STABILIMENTO BALNEARE
---------------	----------------	--------------------	-----------------------

VINCOLI AMBIENTALI	DINAMICA COSTA	EROSIONE	TRATTO:
--------------------	----------------	----------	---------

<input checked="" type="checkbox"/> PAESISTICO LR 31/2000 -L.R. 27/88 -L.R. 1497/39 -L.R. 1039/39 -L.R. 431/85	<input type="checkbox"/> RNS <input checked="" type="checkbox"/> IDROGEOLOGICO <input type="checkbox"/> SIC <input type="checkbox"/> ZPS	<b>CONNESSIONE RETI</b> CICLABILE >300ML AUTOBUS <300ML PARCHEGGI <300ML AUTOSTRADA >10KM STATALE >1KM PROVINCIALE >1KM		
--	---	---	--	--

NOTE ZONA	
-----------	--

PRESENZA DI FILTRI E DIMENSIONAMENTO	ACCESSIBILITA'	MATERIALE RECINZ.
--------------------------------------	----------------	-------------------

PINETA ALTEZZA		LARGHEZZA	0	RECINZIONE	CEMENTO RETE
DUNA ALTEZZA		LARGHEZZA	0	AREA RETROSTANTE	STATO:
RECINZIONE ALTEZZA	2	LARGHEZZA	0,2	PARCHEGGIO	BUONO

ACCESSIBILITA' SPIAGGIA
-------------------------

MODALITA'	NUMERO	PAVIMENTAZIONE	ACCESSI	CONCESSIONE
CARRABILE	0		TIPOLOGIA	ESCLUSIVO CONC.
PEDONALE	1	STERRATO	PROPIETA'	DEM. MARITTIMO

PROTEZIONE DELLA COSTA
------------------------

<input checked="" type="checkbox"/> DIFESE A MARE PARALLELE
DIST. COSTA 186,61 INTERASSE 0 MATERIALE MASSI IN PIETRA TIPO SOFFOLTE
<input type="checkbox"/> DIFESE A MARE RADENTI
LUNGHEZZA MATERIALE TIPO
<input checked="" type="checkbox"/> DIFESE A PENNELLO
LUNGHEZZA 159,66 INTERASSE 290,94 MATERIALE MASSI IN PIETRA TIPO SOFFOLTE


AREA DI PERTINENZA
--------------------

PROPIETA'	DEM.MARITTIMO	N° CONCES.	181/98	INIZIO	SCADENZA
CONCESSIONARIO	Tarroni Sergio	P.I.	00723890398		
GESTORE	Tarroni Sergio				
SUPERFICIE MQ.	DIMENSI	DISTANZA ALTRE CONCESSIONI			
1200	FRONTE 80 PROFONDITA' 20	NORD 10	SUD 41,91		
PROGETTO UNITARIO:	DELIBERA	DEL	COMMIT:		
OGGETTO					

TITOLI EDILIZI RILASCIATI	NOTE AREA DI PERTINENZA
---------------------------	-------------------------

PG 50119/92 CONCESSIONE N 384/ DEL 18/03/94. PG 2849/96 CONCESSIONE N 700/96 PER RIMOZIONE DI DUE CORPI CABINE E RICOSTRUZIONE IN POSIZIONE PIU ARRETRATA.	NUMERO CABINE: 6, NUMERO DOCCE APERTE: 1 NUMERO DOCCE CHIUSE: 1, NUMERO LETTINI: 100 NUMERO SDRAI: 5, NUMERO OMBRELLONI: 45 NUMERO WC: 2, NUMERO LAVAPIEDI: 1 ATTIVITA': ANIMAZIONE DURANTE IL GIORNO, RISTORANTE, MINIPARCO PER BAMBINI E DA A PRILE A MAGGIO SOLARIUM A DISPOSIZIONE.
--	---

DATA
04/04/2004
RILEVATORI
GIUNCHI - MINGUZZI
AGGIORNAMENTO
<b>PAGINA 2</b>



# COMUNE DI RAVENNA

AREA 6: PIANIFICAZIONE TERRITORIALE  
SERVIZIO PROGETTAZIONE URBANISTICA

## CENSIMENTO STRUTTURE ARENILE

Pagina 1
Pagina 3

CODICE STRUTTURA	07.003	
LOC	LIDO DI DANTE	
VIA	VIALE MARABINA	
CIVICO	PARTE	
<b>CATASTO TERRENI RAVENNA</b>		
SEZIONE	FOGLIO	MAPPALE
	R	

**ELEMENTI COSTITUENTI L'INSIEME**

DENOMINAZIONE	Bagno Smeraldo	DESTINAZIONE D'USO	STABILIMENTO BALNEARE
---------------	----------------	--------------------	-----------------------

**SCHEMA STATO CONCESSIONATO**

**SCHEMA STATO RILEVATO**

**AREA DI SUPPORTO ALLA BALNEAZIONE**

DESTINAZIONE D'USO	ACCESSIBILITA'
PARCHEGGIO MQ: <input type="text" value="0"/>	<input type="checkbox"/> PRESENZA DI BARRIERE ARCHITETTONICHE
VERDE MQ: <input type="text" value="0"/>	<input type="checkbox"/> PRESENZA DI DUNA IN AREA CONCESSIONATA
ATTREZ. SPORT. MQ: <input type="text" value="0"/>	DIST. DUNAEDIF. / <input type="text"/> SCHEDA: / <input type="text"/>
SUP TEMPORANEE: <input type="text" value="0,00"/>	RECINZIONE AREA: <input type="text" value="RETE METALLICA"/>

**FOTO AREA A SUPPORTO DELLA BALNEAZIONE**



**SUPERFICI IMPERMEABILI**

PAVIMENTATA MQ: <input type="text" value="0"/>	PAVIMENTAZIONE: <input type="text"/>
--	--------------------------------------

**SUPERFICI PERMEABILI**

PAVIMENTATA MQ: <input type="text"/>	PAVIMENTAZIONE: <input type="text" value="LASTRE CEMENTO"/>
--------------------------------------	---

PORZIONE DI PAVIMENTAZIONE IN DOGHE IN LEGNO. PARCHEGGI PUBBLICI IMMEDIATAMENTE RETROSTANTI AGLI STABILIMENTI.

N. CABINE: <input type="text" value="6"/>	STATO: <input type="text" value="SUFFICIENTE"/>
---	---

**AREA DESTINATA ALLA BALNEAZIONE**

ATTIVITA':	<input type="text" value="OMBREGGIO"/>	<input type="text" value="CAMPO SPORTIVO"/>	<input type="text" value="AREA RICREATIVA"/>
------------	--	---	--

**SUPERFICI IMPERMEABILI**

PAVIMENTATA MQ: <input type="text"/>	PAVIMENTAZIONE: <input type="text"/>
--------------------------------------	--------------------------------------

**SUPERFICI PERMEABILI**

PAVIMENTATA MQ: <input type="text"/>	PAVIMENTAZIONE: <input type="text" value="LASTRE CEMENTO"/>
--------------------------------------	---

N_OMBRELLONI: <input type="text" value="45"/>	ATTERRAGGIO NATANTI:
---	----------------------

STATO: <input type="text" value="SUFFICIENTE"/>	LARGHEZZA: <input type="text" value="0"/>	LUNGHEZZA: <input type="text" value="0"/>
---	---	---

**FOTO AREA DESTINATA ALLA BALNEAZIONE**



DATI PIANO ARENILE 1996		ESISTENTE DA PROGETTO UNITARIO:		DATI ULTIMA CONCESSIONE EDILIZIA:		INTERVENTO CON PROGETTO UNITARIO:	
ESISTENTE:	<input type="text" value="230"/>	STRUTTURE FISSE:	<input type="text" value="210"/>	STRUTTURE FISSE:	<input type="text" value="71,4"/>	INTERVENTO CON PROGETTO UNITARIO:	<input type="text"/>
INTERVENTO DIRETTO:	<input type="text" value="210"/>	PAVIMENTAZIONI FISSE:	<input type="text" value="0"/>	PAVIMENTAZIONI FISSE:	<input type="text" value="0"/>		
PROGETTO UNITARIO:	<input type="text" value="230"/>	TOT. SUP. COPERTA:	<input type="text" value="210"/>	TOT. SUP. COPERTA:	<input type="text" value="71,4"/>		



DATA
04/04/2004
RILEVATORI
GIUNCHI - MINGUZZI
AGGIORNAMENTO
<b>PAGINA 3</b>



# COMUNE DI RAVENNA

AREA 6: PIANIFICAZIONE TERRITORIALE E SERVIZIO PROGETTAZIONE URBANISTICA

## CENSIMENTO STRUTTURE ARENILE

CODICE STRUTTURA	07.003	
LOC	LIDO DI DANTE	
VIA	VIALE MARABINA	
CIVICO	PARTE	
<b>CATASTO TERRENI RAVENNA</b>		
SEZIONE	FOGLIO	MAPPALE
R		

**ELEMENTI COSTITUENTI L'INSIEME**

DENOMINAZIONE	Bagno Smeraldo	DESTINAZIONE D'USO	STABILIMENTO BALNEARE
---------------	----------------	--------------------	-----------------------

<b>CORPO A</b>		COD. EDI	72490
DESTINAZIONE/USO:	MATERIALE :	CEMENTO ARMATO	
BAR RISTORO	TIPO COSTR:	PREFABBRICATA	
	COPERTURA:	PIANA	
	INFISSI:	LEGN.ALLUM.MET.	
	FINITURE:	INTONACATO	
SUP. COPERTA:	40	H:	3,5
		COLORE1:	GIALLO 2 VERDE
SUP. PORTIC.:		H:	
		CONSERVAZIONE:	SUFFICIENTE
STRUTTURA PORTICO:		MATERIALE:	



<b>CORPO B</b>		COD. EDI	72689
DESTINAZIONE/USO:	MATERIALE :	CEMENTO ARMATO	
MAGAZZINO	TIPO COSTR:	PREFABBRICATA	
CABINA	COPERTURA:	PIANA	
SERVIZIO IGIENICO	INFISSI:	LEGNO	
	FINITURE:	INTONACATO	
SUP. COPERTA:	31,4	H:	2,4
		COLORE1:	GIALLO 2 VERDE
SUP. PORTIC.:		H:	
		CONSERVAZIONE:	SUFFICIENTE
STRUTTURA PORTICO:		MATERIALE:	



<b>CORPO C</b>		COD. EDI	
DESTINAZIONE/USO:	MATERIALE :		
	TIPO COSTR:		
	COPERTURA:		
	INFISSI:		
	FINITURE:		
SUP. COPERTA:		H:	
		COLORE1:	
SUP. PORTIC.:		H:	
		CONSERVAZIONE:	
STRUTTURA PORTICO:		MATERIALE:	



<b>CORPO D</b>		COD. EDI	
DESTINAZIONE/USO:	MATERIALE :		
	TIPO COSTR:		
	COPERTURA:		
	INFISSI:		
	FINITURE:		
SUP. COPERTA:		H:	
		COLORE1:	
SUP. PORTIC.:		H:	
		CONSERVAZIONE:	
STRUTTURA PORTICO:		MATERIALE:	



DATA	 <b>COMUNE DI RAVENNA</b> AREA 6: PIANIFICAZIONE TERRITORIALE SERVIZIO PROGETTAZIONE URBANISTICA		CODICE STRUTTURA	07.004	
04/04/2004			LOC	LIDO DI DANTE	
RILEVATORI	<b>CENSIMENTO STRUTTURE ARENILE</b>		VIA	VIALE PAOLO E FRANC	
GIUNCHI - MINGUZZI			CIVICO	2 PARTE	
AGGIORNAMENTO	Pagina 2		ZONA PIANO ARENILE 96:	B-B1	
	Pagina 3		<b>CATASTO TERRENI RAVENNA</b>		
<b>PAGINA 1</b>			SEZIONE	FOGLIO	MAPPALE
			R		

## ELEMENTI COSTITUENTI L'INSIEME

DENOMINAZIONE	Bagno Classe	DESTINAZIONE D'USO	STABILIMENTO BALNEARE
---------------	--------------	--------------------	-----------------------

## VINCOLI AMBIENTALI

- PAESISTICO LR 31/2000
- L.R. 27/88
- L.R. 1497/39
- L.R. 1039/39
- L.R. 431/85
- RNS
- IDROGEOLOGICO
- SIC
- ZPS

## NOTE ZONA

## PRESENZA DI FILTRI E DIMENSIONAMENTO

PINETA	ALTEZZA	LARGHEZZA	118,64
DUNA	ALTEZZA	LARGHEZZA	0
RECINZIONE	ALTEZZA	LARGHEZZA	0,2

## ACCESSIBILITA' SPIAGGIA

MODALITA'	NUMERO	PAVIMENTAZIONE	ACCESSI	CONCESSIONE
CARRABILE	1	STERRATO	TIPOLOGIA ESCLUSIVO	CONC.
PEDONALE	1	LASTRICATO	PROPIETA' DEM. MARITTIMO	

## PROTEZIONE DELLA COSTA

- DIFESE A MARE PARALLELE

DIST. COSTA 188,42 INTERASSE 0 MATERIALE MASSI IN PIETRA TIPO SOFFOLTE

- DIFESE A MARE RADENTI

LUNGHEZZA MATERIALE TIPO

- DIFESE A PENNELLO

LUNGHEZZA 64,79 INTERASSE 297,19 MATERIALE MASSI IN PIETRA TIPO EMERSE

## AREA DI PERTINENZA

PROPIETA' DEM.MARITTIMO N° CONCES. 179/03 INIZIO SCADENZA

CONCESSIONARIO Soc Mini Eugenia e C snc P.I. 02092220399

GESTORE Mini Eugenia

SUPERFICIE MQ. DIMENSI DISTANZA ALTRE CONCESSIONI

1518 FRONTE 33 PROFONDITA' 46 NORD 13,22 SUD 6076,1

PROGETTO UNITARIO: DELIBERA DEL COMMIT:


OGGETTO

## TITOLI EDILIZI RILASCIATI

PG 16142/02 AC 2261/02 AUTORIZZAZIONE PAESAGGISTICO AMBIENTALE.

## NOTE AREA DI PERTINENZA

NUMERO CABINE: 9, NUMERO DOCCE APERTE: 3  
 NUMERO DOCCE CHIUSE: 3, NUMERO LETTINI: 220  
 NUMERO SDRAI: 20, NUMERO OMBRELLONI: 70  
 NUMERO WC: 4, NUMERO LAVAPIEDI: 1  
 ATTIVITA': RISTORANTE STAGIONALE, BEACH VOLLEY, AREA ATTREZZATA PER BAMBINI.



DATA
04/04/2004
RILEVATORI
GIUNCHI - MINGUZZI
AGGIORNAMENTO
<b>PAGINA 2</b>



# COMUNE DI RAVENNA

AREA 6: PIANIFICAZIONE TERRITORIALE  
SERVIZIO PROGETTAZIONE URBANISTICA

## CENSIMENTO STRUTTURE ARENILE

Pagina 1
Pagina 3

CODICE STRUTTURA	07.004	
LOC	LIDO DI DANTE	
VIA	VIALE PAOLO E FRANC	
CIVICO	2 PARTE	
<b>CATASTO TERRENI RAVENNA</b>		
SEZIONE	FOGLIO	MAPPALE
R		

**ELEMENTI COSTITUENTI L'INSIEME**

DENOMINAZIONE	Bagno Classe	DESTINAZIONE D'USO	STABILIMENTO BALNEARE
---------------	--------------	--------------------	-----------------------

**SCHEMA STATO CONCESSIONATO**

**SCHEMA STATO RILEVATO**

**AREA DI SUPPORTO ALLA BALNEAZIONE**

DESTINAZIONE D'USO	ACCESSIBILITA'
PARCHEGGIO MQ: 0	<input type="checkbox"/> PRESENZA DI BARRIERE ARCHITETTONICHE
VERDE MQ: 0	<input type="checkbox"/> PRESENZA DI DUNA IN AREA CONCESSIONATA
ATTREZ. SPORT. MQ: 300	DIST. DUNAEDIF. >10 SCHEDA: 07.801
SUP TEMPORANEE: 96,57	RECINZIONE AREA: CEMENTO

**FOTO AREA A SUPPORTO DELLA BALNEAZIONE**



**SUPERFICI IMPERMEABILI**

PAVIMENTATA MQ: 101,52	PAVIMENTAZIONE: GETTO CLS
------------------------	---------------------------

**SUPERFICI PERMEABILI**

PAVIMENTATA MQ:	PAVIMENTAZIONE: LASTRE CEMENTO
-----------------	--------------------------------

PARCHEGGI PUBBLICI IMMEDIATAMENTE RETROSTANTI AGLI STABILIMENTI.

N. CABINE: 9	STATO: SUFFICIENTE
--------------	--------------------

**AREA DESTINATA ALLA BALNEAZIONE**

ATTIVITA':	OMBREGGIO	CAMPO SPORTIVO	AREA RICREATIVA
------------	-----------	----------------	-----------------

**SUPERFICI IMPERMEABILI**

PAVIMENTATA MQ:	PAVIMENTAZIONE:
-----------------	-----------------

**SUPERFICI PERMEABILI**

PAVIMENTATA MQ:	PAVIMENTAZIONE: LASTRE CEMENTO
-----------------	--------------------------------

N_OMBRELLONI: 70	ATTERRAGGIO NATANTI:
------------------	----------------------

STATO: SUFFICIENTE	LARGHEZZA: 0	LUNGHEZZA: 0
--------------------	--------------	--------------

**FOTO AREA DESTINATA ALLA BALNEAZIONE**



DATI PIANO ARENILE 1996		ESISTENTE DA PROGETTO UNITARIO:		DATI ULTIMA CONCESSIONE EDILIZIA:		INTERVENTO CON PROGETTO UNITARIO:	
ESISTENTE:	235	STRUTTURE FISSE:	230	STRUTTURE FISSE:	214,4	INTERVENTO CON PROGETTO UNITARIO:	
INTERVENTO DIRETTO:	210	PAVIMENTAZIONI FISSE:	0	PAVIMENTAZIONI FISSE:	101,52		
PROGETTO UNITARIO:	230	TOT. SUP. COPERTA:	230	TOT. SUP. COPERTA:	315,92		



DATA
04/04/2004
RILEVATORI
GIUNCHI - MINGUZZI
AGGIORNAMENTO
<b>PAGINA 3</b>



# COMUNE DI RAVENNA

AREA 6: PIANIFICAZIONE TERRITORIALE E SERVIZIO PROGETTAZIONE URBANISTICA

## CENSIMENTO STRUTTURE ARENILE

CODICE STRUTTURA	07.004	
LOC	LIDO DI DANTE	
VIA	VIALE PAOLO E FRANC	
CIVICO	2 PARTE	
<b>CATASTO TERRENI RAVENNA</b>		
SEZIONE	FOGLIO	MAPPALE
R		

**ELEMENTI COSTITUENTI L'INSIEME**

DENOMINAZIONE	Bagno Classe	DESTINAZIONE D'USO	STABILIMENTO BALNEARE
---------------	--------------	--------------------	-----------------------

<b>CORPO A</b>		<b>COD. EDI</b>	72133
DESTINAZIONE/USO:	MATERIALE :	CEMENTO ARMATO	
BAR RISTORO	TIPO COSTR:	PREFABBRICATA	
SERVIZIO IGIENICO	COPERTURA:	PIANA	
PRONT.SOCCORSO	INFISSI:	LEGN.ALLUM.MET.	
	FINITURE:	INTONACATO	
SUP. COPERTA:	192 H:	3,5	COLORE1: ROSSO 2 GRIGIO
SUP. PORTIC.:	64,7 H:	3,5	CONSERVAZIONE: SUFFICIENTE
STRUTTURA PORTICO:	FISSA	MATERIALE:	CEMENTO ARMATO



<b>CORPO B</b>		<b>COD. EDI</b>	72135
DESTINAZIONE/USO:	MATERIALE :	CEMENTO ARMATO	
CABINA	TIPO COSTR:	PREFABBRICATA	
	COPERTURA:	PIANA	
	INFISSI:	LEGNO	
	FINITURE:	INTONACATO	
SUP. COPERTA:	12 H:	2,5	COLORE1: ROSSO 2 GRIGIO
SUP. PORTIC.:	H:		CONSERVAZIONE: SUFFICIENTE
STRUTTURA PORTICO:		MATERIALE:	




<b>CORPO C</b>		<b>COD. EDI</b>	72134
DESTINAZIONE/USO:	MATERIALE :	CEMENTO ARMATO	
CABINA	TIPO COSTR:	PREFABBRICATA	
MAGAZZINO	COPERTURA:	PIANA	
SERVIZIO IGIENICO	INFISSI:	LEGNO	
	FINITURE:	INTONACATO	
SUP. COPERTA:	10,4 H:	2,5	COLORE1: ROSA 2 GRIGIO
SUP. PORTIC.:	H:		CONSERVAZIONE: SUFFICIENTE
STRUTTURA PORTICO:		MATERIALE:	



<b>CORPO D</b>		<b>COD. EDI</b>	
DESTINAZIONE/USO:	MATERIALE :		
	TIPO COSTR:		
	COPERTURA:		
	INFISSI:		
	FINITURE:		
SUP. COPERTA:	H:		COLORE1:   2
SUP. PORTIC.:	H:		CONSERVAZIONE:
STRUTTURA PORTICO:		MATERIALE:	





DATA	 <b>COMUNE DI RAVENNA</b> AREA 6: PIANIFICAZIONE TERRITORIALE SERVIZIO PROGETTAZIONE URBANISTICA		CODICE STRUTTURA	07.005	
04/04/2004			LOC	LIDO DI DANTE	
RILEVATORI	<b>CENSIMENTO STRUTTURE ARENILE</b>		VIA		
GIUNCHI - MINGUZZI			CIVICO	0	PARTE
AGGIORNAMENTO	Pagina 2		ZONA PIANO ARENILE 96:		
	Pagina 3		<b>CATASTO TERRENI RAVENNA</b>		
<b>PAGINA 1</b>			SEZIONE	FOGLIO	MAPPALE
				0	0

## ELEMENTI COSTITUENTI L'INSIEME

DENOMINAZIONE	Deposito	DESTINAZIONE D'USO	DEPOSITO
---------------	----------	--------------------	----------

<b>VINCOLI AMBIENTALI</b>	<b>DINAMICA COSTA</b>	<b>EROSIONE</b>	<b>TRATTO:</b>
---------------------------	-----------------------	-----------------	----------------

<input checked="" type="checkbox"/> PAESISTICO LR 31/2000 -L.R. 27/88 -L.R. 1497/39 -L.R. 1039/39 -L.R. 431/85	<input type="checkbox"/> RNS <input checked="" type="checkbox"/> IDROGEOLOGICO <input type="checkbox"/> SIC <input type="checkbox"/> ZPS	<b>CONNESSIONE RETI</b> CICLABILE >300ML AUTOBUS <300ML PARCHEGGI <300ML AUTOSTRADA >10KM STATALE >1KM PROVINCIALE >1KM		
--	---	---	--	--

NOTE ZONA	
-----------	--

<b>PRESENZA DI FILTRI E DIMENSIONAMENTO</b>	<b>ACCESSIBILITA'</b>	<b>MATERIALE RECINZ.</b>
---	-----------------------	--------------------------

PINETA	ALTEZZA	0	LARGHEZZA	0	RECINZIONE	CEMENTO RETE
DUNA	ALTEZZA	0	LARGHEZZA	0	<b>AREA RETROSTANTE</b>	<b>STATO:</b>
RECINZIONE	ALTEZZA	2	LARGHEZZA	0,2	PARCHEGGIO	BUONO

<b>ACCESSIBILITA' SPIAGGIA</b>
--------------------------------

<b>MODALITA'</b>	<b>NUMERO</b>	<b>PAVIMENTAZIONE</b>	<b>ACCESSI</b>	<b>CONCESSIONE</b>
CARRABILE	0		TIPOLOGIA	DIRETTO CONC. 0
PEDONALE	0		PROPIETA'	

<b>PROTEZIONE DELLA COSTA</b>
-------------------------------

<input checked="" type="checkbox"/> DIFESE A MARE PARALLELE	DIST. COSTA	180,34	INTERASSE	0	MATERIALE	MASSI IN PIETRA	TIPO	SOFFOLTE
<input type="checkbox"/> DIFESE A MARE RADENTI	LUNGHEZZA	0	MATERIALE		TIPO			
<input checked="" type="checkbox"/> DIFESE A PENNELLO	LUNGHEZZA	159,66	INTERASSE	290,94	MATERIALE	MASSI IN PIETRA	TIPO	SOFFOLTE

<b>AREA DI PERTINENZA</b>
---------------------------

PROPIETA'	PRIVATA	N° CONCES.		INIZIO		SCADENZA		
CONCESSIONARIO	Soc Mini Eugenia e C snc				P.I.	02092220399		
GESTORE	Mini Eugenia							
<b>SUPERFICIE MQ.</b>	<b>DIMENSI</b>	<b>DISTANZA ALTRE CONCESSIONI</b>						
0	FRONTE	0	PROFONDITA'	0	NORD	0	SUD	0
<b>PROGETTO UNITARIO:</b>	DELIBERA		DEL		COMMIT:			
OGGETTO								

<b>TITOLI EDILIZI RILASCIATI</b>	<b>NOTE AREA DI PERTINENZA</b>
----------------------------------	--------------------------------

--	--

DATA
04/04/2004
RILEVATORI
GIUNCHI - MINGUZZI
AGGIORNAMENTO
<b>PAGINA 2</b>

CODICE STRUTTURA	07.005		
LOC	LIDO DI DANTE		
VIA			
CIVICO	0	PARTE	

**CENSIMENTO STRUTTURE ARENILE**

<b>CATASTO TERRENI RAVENNA</b>		
SEZIONE	FOGLIO	MAPPALE
	0	0

**ELEMENTI COSTITUENTI L'INSIEME**

DENOMINAZIONE		Deposito	DESTINAZIONE D'USO		DEPOSITO
---------------	--	----------	--------------------	--	----------

**SCHEMA STATO CONCESSIONATO**

**SCHEMA STATO RILEVATO**

**AREA DI SUPPORTO ALLA BALNEAZIONE**

DESTINAZIONE D'USO	ACCESSIBILITA'
PARCHEGGIO MQ: 0	<input type="checkbox"/> PRESENZA DI BARRIERE ARCHITETTONICHE
VERDE MQ: 0	<input type="checkbox"/> PRESENZA DI DUNA IN AREA CONCESSIONATA
ATTREZ. SPORT. MQ: 0	DIST. DUNA EDIF. / SCHEDA: /
SUP TEMPORANEE: 0,00	RECINZIONE AREA: CEMENTO

**FOTO AREA A SUPPORTO DELLA BALNEAZIONE**



**SUPERFICI IMPERMEABILI**

PAVIMENTATA MQ: 0	PAVIMENTAZIONE: /
-------------------	-------------------

**SUPERFICI PERMEABILI**

PAVIMENTATA MQ: 0	PAVIMENTAZIONE: /
-------------------	-------------------

DESTINATO A DEPOSITO ATTREZZATURE DEL BAGNO CLASSE.

N. CABINE: 0 STATO: SUFFICIENTE

**AREA DESTINATA ALLA BALNEAZIONE**

ATTIVITA':

**FOTO AREA DESTINATA ALLA BALNEAZIONE**



**SUPERFICI IMPERMEABILI**

PAVIMENTATA MQ: 0	PAVIMENTAZIONE: /
-------------------	-------------------

**SUPERFICI PERMEABILI**

PAVIMENTATA MQ: 0	PAVIMENTAZIONE: /
-------------------	-------------------

N\_OMBRELLONI: 0

STATO: SUFFICIENTE LARGHEZZA: 0 LUNGHEZZA: 0

<b>DATI PIANO ARENILE 1996</b>	<b>ESISTENTE DA PROGETTO UNITARIO:</b>	<b>DATI ULTIMA CONCESSIONE EDILIZIA:</b>	<b>INTERVENTO CON PROGETTO UNITARIO:</b>
ESISTENTE: 0	STRUTTURE FISSE: 28,18	STRUTTURE FISSE:	
INTERVENTO DIRETTO: 0	PAVIMENTAZIONI FISSE: 0	PAVIMENTAZIONI FISSE: 0	
PROGETTO UNITARIO: 0	TOT. SUP. COPERTA: 28,18	TOT. SUP. COPERTA: 28,18	



DATA
04/04/2004
RILEVATORI
GIUNCHI - MINGUZZI
AGGIORNAMENTO
<b>PAGINA 3</b>

CODICE STRUTTURA	07.005	
LOC	LIDO DI DANTE	
VIA		
CIVICO	0 PARTE	
<b>CATASTO TERRENI RAVENNA</b>		
SEZIONE	FOGLIO	MAPPALE
	0	0

**CENSIMENTO STRUTTURE ARENILE**

**ELEMENTI COSTITUENTI L'INSIEME**

DENOMINAZIONE	Deposito	DESTINAZIONE D'USO	DEPOSITO
---------------	----------	--------------------	----------

<b>CORPO A</b>	COD. EDI	72605		
DESTINAZIONE/USO:	MATERIALE :	METALLO		
MAGAZZINO	TIPO COSTR:	PREFABBRICATA		
	COPERTURA:	PIANA		
	INFISSI:	METALLO		
	FINITURE:	FACCIA A VISTA		
SUP. COPERTA:	0 H:	3 COLORE1:	BIANCO	2
SUP. PORTIC.:	0 H:	0 CONSERVAZIONE:	SUFFICIENTE	
STRUTTURA PORTICO:		MATERIALE:		



<b>CORPO B</b>	COD. EDI			
DESTINAZIONE/USO:	MATERIALE :			
	TIPO COSTR:			
	COPERTURA:			
	INFISSI:			
	FINITURE:			
SUP. COPERTA:	0 H:	0 COLORE1:		2
SUP. PORTIC.:	0 H:	0 CONSERVAZIONE:		
STRUTTURA PORTICO:		MATERIALE:		




<b>CORPO C</b>	COD. EDI			
DESTINAZIONE/USO:	MATERIALE :			
	TIPO COSTR:			
	COPERTURA:			
	INFISSI:			
	FINITURE:			
SUP. COPERTA:	0 H:	0 COLORE1:		2
SUP. PORTIC.:	0 H:	0 CONSERVAZIONE:		
STRUTTURA PORTICO:		MATERIALE:		



<b>CORPO D</b>	COD. EDI			
DESTINAZIONE/USO:	MATERIALE :			
	TIPO COSTR:			
	COPERTURA:			
	INFISSI:			
	FINITURE:			
SUP. COPERTA:	0 H:	0 COLORE1:		2
SUP. PORTIC.:	0 H:	0 CONSERVAZIONE:		
STRUTTURA PORTICO:		MATERIALE:		





DATA	 <b>COMUNE DI RAVENNA</b> AREA 6: PIANIFICAZIONE TERRITORIALE SERVIZIO PROGETTAZIONE URBANISTICA	CODICE STRUTTURA	07.006
04/04/2004		LOC	LIDO DI DANTE
RILEVATORI		VIA	
GIUNCHI - MINGUZZI		CIVICO	0 PARTE
AGGIORNAMENTO		ZONA PIANO ARENILE 96:	
	<b>CENSIMENTO STRUTTURE ARENILE</b>	<b>CATASTO TERRENI RAVENNA</b>	
<b>PAGINA 1</b>	Pagina 2	SEZIONE	FOGLIO
			MAPPALE
			0 0

## ELEMENTI COSTITUENTI L'INSIEME

DENOMINAZIONE	Circolo MO.BO	DESTINAZIONE D'USO	RIMESSAGGIO NATANTI
---------------	---------------	--------------------	---------------------

VINCOLI AMBIENTALI	DINAMICA COSTA	EROSIONE	TRATTO:
--------------------	----------------	----------	---------

<input checked="" type="checkbox"/> PAESISTICO LR 31/2000 -L.R. 27/88 -L.R. 1497/39 -L.R. 1039/39 -L.R. 431/85	<input type="checkbox"/> RNS <input checked="" type="checkbox"/> IDROGEOLOGICO <input type="checkbox"/> SIC <input type="checkbox"/> ZPS	<b>CONNESSIONE RETI</b> CICLABILE >300ML AUTOBUS <300ML PARCHEGGI <300ML AUTOSTRADA >10KM STATALE >1KM PROVINCIALE >1KM		
--	---	---	--	--

NOTE ZONA	
-----------	--

PRESENZA DI FILTRI E DIMENSIONAMENTO	ACCESSIBILITA'	MATERIALE RECINZ.
--------------------------------------	----------------	-------------------

PINETA ALTEZZA	0	LARGHEZZA	0	RECINZIONE	CEMENTO METALLO
DUNA ALTEZZA	0	LARGHEZZA	0	AREA RETROSTANTE	STATO:
RECINZIONE ALTEZZA	2,5	LARGHEZZA	0,2	PARCHEGGIO	BUONO

ACCESSIBILITA' SPIAGGIA
-------------------------

MODALITA'	NUMERO	PAVIMENTAZIONE	ACCESSI	CONCESSIONE
CARRABILE	0		TIPOLOGIA DIRETTO	CONC. 0
PEDONALE	0		PROPIETA'	

PROTEZIONE DELLA COSTA
------------------------

<input checked="" type="checkbox"/> DIFESE A MARE PARALLELE	DIST. COSTA	184,47	INTERASSE	0	MATERIALE	MASSI IN PIETRA	TIPO	SOFFOLTE
<input type="checkbox"/> DIFESE A MARE RADENTI	LUNGHEZZA	0	MATERIALE		TIPO			
<input checked="" type="checkbox"/> DIFESE A PENNELLO	LUNGHEZZA	159,66	INTERASSE	290,94	MATERIALE	MASSI IN PIETRA	TIPO	SOFFOLTE

AREA DI PERTINENZA
--------------------

PROPIETA'	PRIVATA	N° CONCES.		INIZIO		SCADENZA		
CONCESSIONARIO	Circolo Mo-bo		P.I.	92010760392				
GESTORE	Circolo Mo-bo							
SUPERFICIE MQ.	DIMENSI		DISTANZA ALTRE CONCESSIONI					
246,95	FRONTE	22,45	PROFONDITA'	11	NORD	41,91	SUD	13,22
PROGETTO UNITARIO:	DELIBERA		DEL		COMMIT:			
OGGETTO								

TITOLI EDILIZI RILASCIATI	NOTE AREA DI PERTINENZA
---------------------------	-------------------------

--	--

DATA
04/04/2004
RILEVATORI
GIUNCHI - MINGUZZI
AGGIORNAMENTO
<b>PAGINA 2</b>

**COMUNE DI RAVENNA**  
 AREA 6: PIANIFICAZIONE TERRITORIALE  
 SERVIZIO PROGETTAZIONE URBANISTICA

**CENSIMENTO STRUTTURE ARENILE**

Pagina 1 Pagina 3

CODICE STRUTTURA	07.006		
LOC	LIDO DI DANTE		
VIA			
CIVICO	0	PARTE	
<b>CATASTO TERRENI RAVENNA</b>			
SEZIONE	FOGLIO	MAPPALE	
	0	0	

**ELEMENTI COSTITUENTI L'INSIEME**

DENOMINAZIONE	Circolo MO.BO	DESTINAZIONE D'USO	RIMESSAGGIO NATANTI
---------------	---------------	--------------------	---------------------

**SCHEMA STATO CONCESSIONATO**

**SCHEMA STATO RILEVATO**

**AREA DI SUPPORTO ALLA BALNEAZIONE**

DESTINAZIONE D'USO	ACCESSIBILITA'
PARCHEGGIO MQ: 0	<input type="checkbox"/> PRESENZA DI BARRIERE ARCHITETTONICHE
VERDE MQ: 0	<input type="checkbox"/> PRESENZA DI DUNA IN AREA CONCESSIONATA
ATTREZ. SPORT. MQ: 0	DIST. DUNAEDIF. / SCHEDA: /
SUP TEMPORANEE: 0,00	RECINZIONE AREA: CEMENTO METALLO

**FOTO AREA A SUPPORTO DELLA BALNEAZIONE**



**SUPERFICI IMPERMEABILI**

PAVIMENTATA MQ: 0	PAVIMENTAZIONE:
-------------------	-----------------

**SUPERFICI PERMEABILI**

PAVIMENTATA MQ: 0	PAVIMENTAZIONE:
-------------------	-----------------

AREA DESTINATA AL RIMESSAGGIO PATI A MQ. 1000. RILIEVO PARZIALE PER INACCESSIBILITA' AREA.

N. CABINE: 0	STATO: SUFFICIENTE
--------------	--------------------

**AREA DESTINATA ALLA BALNEAZIONE**

ATTIVITA': RIMESSAGGIO		
------------------------	--	--

**SUPERFICI IMPERMEABILI**

PAVIMENTATA MQ: 0	PAVIMENTAZIONE:
-------------------	-----------------

**SUPERFICI PERMEABILI**

PAVIMENTATA MQ: 0	PAVIMENTAZIONE:
-------------------	-----------------

N_OMBRELLONI: 0	ATTERRAGGIO NATANTI:
-----------------	----------------------

STATO: SUFFICIENTE	LARGHEZZA: 0	LUNGHEZZA: 0
--------------------	--------------	--------------


**FOTO AREA DESTINATA ALLA BALNEAZIONE**



DATI PIANO ARENILE 1996		ESISTENTE DA PROGETTO UNITARIO:		DATI ULTIMA CONCESSIONE EDILIZIA:		INTERVENTO CON PROGETTO UNITARIO:	
ESISTENTE:	0	STRUTTURE FISSE:	54,54	STRUTTURE FISSE:		INTERVENTO CON PROGETTO UNITARIO:	
INTERVENTO DIRETTO:	0	PAVIMENTAZIONI FISSE:	0	PAVIMENTAZIONI FISSE:	0		
PROGETTO UNITARIO:	0	TOT. SUP. COPERTA:	54,54	TOT. SUP. COPERTA:	0		



DATA
04/04/2004
RILEVATORI
GIUNCHI - MINGUZZI
AGGIORNAMENTO
<b>PAGINA 3</b>



# COMUNE DI RAVENNA

AREA 6: PIANIFICAZIONE TERRITORIALE E SERVIZIO PROGETTAZIONE URBANISTICA

## CENSIMENTO STRUTTURE ARENILE

Pagina 1

Pagina 2

CODICE STRUTTURA	07.006	
LOC	LIDO DI DANTE	
VIA		
CIVICO	0 PARTE	
<b>CATASTO TERRENI RAVENNA</b>		
SEZIONE	FOGLIO	MAPPALE
	0	0

**ELEMENTI COSTITUENTI L'INSIEME**

DENOMINAZIONE	Circolo MO.BO	DESTINAZIONE D'USO	RIMESSAGGIO NATANTI
---------------	---------------	--------------------	---------------------

<b>CORPO A</b>		<b>COD. EDI</b>	72356
DESTINAZIONE/USO:	MATERIALE :	INACCESSIBILE E NON RILEVABILE DALL'ESTERNO	
	TIPO COSTR:		
	COPERTURA:		
	INFISSI:		
	FINITURE:		
SUP. COPERTA:	0 H: 0	COLORE1:	2
SUP. PORTIC.:	0 H: 0	CONSERVAZIONE:	SUFFICIENTE
STRUTTURA PORTICO:		MATERIALE:	



<b>CORPO B</b>		<b>COD. EDI</b>	71950
DESTINAZIONE/USO:	MATERIALE :	INACCESSIBILE E NON RILEVABILE DALL'ESTERNO	
	TIPO COSTR:		
	COPERTURA:		
	INFISSI:		
	FINITURE:		
SUP. COPERTA:	0 H: 0	COLORE1:	2
SUP. PORTIC.:	0 H: 0	CONSERVAZIONE:	
STRUTTURA PORTICO:		MATERIALE:	




<b>CORPO C</b>		<b>COD. EDI</b>	71951
DESTINAZIONE/USO:	MATERIALE :	INACCESSIBILE E NON RILEVABILE DALL'ESTERNO	
	TIPO COSTR:		
	COPERTURA:		
	INFISSI:		
	FINITURE:		
SUP. COPERTA:	0 H: 0	COLORE1:	2
SUP. PORTIC.:	0 H: 0	CONSERVAZIONE:	
STRUTTURA PORTICO:		MATERIALE:	



<b>CORPO D</b>		<b>COD. EDI</b>	
DESTINAZIONE/USO:	MATERIALE :		
	TIPO COSTR:		
	COPERTURA:		
	INFISSI:		
	FINITURE:		
SUP. COPERTA:	0 H: 0	COLORE1:	2
SUP. PORTIC.:	0 H: 0	CONSERVAZIONE:	
STRUTTURA PORTICO:		MATERIALE:	





SUPERFICI TOTALI:	COPERTA:	0	PAVIM. IMPERM:	0	PAVIM. PERM:	0	STRUT TEMPORANEE:	0,00
-------------------	----------	---	----------------	---	--------------	---	-------------------	------

DATA	 <b>COMUNE DI RAVENNA</b> AREA 6: PIANIFICAZIONE TERRITORIALE SERVIZIO PROGETTAZIONE URBANISTICA		CODICE STRUTTURA	08.001	
22/04/2004			LOC	LIDO DI CLASSE	
RILEVATORI	<b>CENSIMENTO STRUTTURE ARENILE</b>			VIA	VIALE G. DA VERRAZZA
GIUNCHI - MINGUZZI				CIVICO	2
AGGIORNAMENTO	Pagina 2			ZONA PIANO ARENILE 96:	B-B2
	Pagina 3			<b>CATASTO TERRENI RAVENNA</b>	
PAGINA 1			SEZIONE	FOGLIO	MAPPALE
			S		

## ELEMENTI COSTITUENTI L'INSIEME

DENOMINAZIONE	Bagno Go-Go	DESTINAZIONE D'USO	STABILIMENTO BALNEARE
---------------	-------------	--------------------	-----------------------

VINCOLI AMBIENTALI	DINAMICA COSTA	STABILE	TRATTO:
--------------------	----------------	---------	---------

<input checked="" type="checkbox"/> PAESISTICO LR 31/2000 -L.R. 27/88 -L.R. 1497/39 -L.R. 1039/39 -L.R. 431/85	<input type="checkbox"/> RNS <input checked="" type="checkbox"/> IDROGEOLOGICO <input type="checkbox"/> SIC <input type="checkbox"/> ZPS	<b>CONNESSIONE RETI</b> CICLABILE >300ML AUTOBUS >300ML PARCHEGGI <300ML AUTOSTRADA >10KM STATALE >1KM PROVINCIALE >1KM		
--	---	---	--	--

NOTE ZONA	
-----------	--

PRESENZA DI FILTRI E DIMENSIONAMENTO	ACCESSIBILITA'	MATERIALE RECINZ.
--------------------------------------	----------------	-------------------

PINETA	ALTEZZA		LARGHEZZA	0	RECINZIONE	RETE METALLICA
DUNA	ALTEZZA		LARGHEZZA	0	AREA RETROSTANTE	STATO:
RECINZIONE	ALTEZZA	1,5	LARGHEZZA	0	CAMPEGGIO	SUFFICIENTE

ACCESSIBILITA' SPIAGGIA
-------------------------

MODALITA'	NUMERO	PAVIMENTAZIONE	ACCESSI	CONCESSIONE
CARRABILE	1	STERRATO	TIPOLOGIA	NON ESCLUSIVO CONC.
PEDONALE	0		PROPRIETA'	DEM. MARITTIMO

PROTEZIONE DELLA COSTA
------------------------

<input type="checkbox"/> DIFESE A MARE PARALLELE
DIST. COSTA 183,99 INTERASSE 0 MATERIALE MASSI IN PIETRA TIPO SOMMERSA
<input type="checkbox"/> DIFESE A MARE RADENTI
LUNGHEZZA MATERIALE TIPO
<input checked="" type="checkbox"/> DIFESE A PENNELLO
LUNGHEZZA 75,93 INTERASSE 197,12 MATERIALE MASSI IN PIETRA TIPO EMERSE

AREA DI PERTINENZA
--------------------

PROPRIETA'	DEM.MARITTIMO	N° CONCES.	124/98	INIZIO	01/01/1998	SCADENZA	31/12/2001	
CONCESSIONARIO	Zangheri Giuseppe		P.I.	ZNGPP22H04C553F				
GESTORE	Zangheri Giuseppe							
SUPERFICIE MQ.	DIMENSI		DISTANZA ALTRE CONCESSIONI					
3480	FRONTE	40	PROFONDITA'	87	NORD	6076,1	SUD	39

PROGETTO UNITARIO:	DELIBERA	4131/37	DEL	16/01/2001	COMMIT:	CSB COOP. STABILIMENTI CBR COOP BAGNINI
OGGETTO	RAZIONALIZZAZIONE ARENILE LIDO DI CLASSE					

TITOLI EDILIZI RILASCIATI	NOTE AREA DI PERTINENZA
---------------------------	-------------------------

PG 18769/02 CONCESSIONE N 99/03 PER APLIAMENTO STABILIMENTO BALNEARE. PG 7621/96 CONCESSIONE N 1287 DEL 02/09/96	NUMERO CABINE: 12, NUMERO DOCCE APERTE: 3 NUMERO DOCCE CHIUSE: 2, NUMERO LETTINI: 350 NUMERO OMBRELLONI: 80, NUMERO WC: 2 NUMERO LAVAPIEDI: 1 ATTIVITA': ANIMAZIONE, RISTORANTE STAGIONALE.
--	---

DATA
22/04/2004
RILEVATORI
GIUNCHI - MINGUZZI
AGGIORNAMENTO
<b>PAGINA 2</b>



# COMUNE DI RAVENNA

AREA 6: PIANIFICAZIONE TERRITORIALE  
SERVIZIO PROGETTAZIONE URBANISTICA

## CENSIMENTO STRUTTURE ARENILE

Pagina 1
Pagina 3

CODICE STRUTTURA	08.001	
LOC	LIDO DI CLASSE	
VIA	VIALE G. DA VERRAZZA	
CIVICO	2 PARTE B	
<b>CATASTO TERRENI RAVENNA</b>		
SEZIONE	FOGLIO	MAPPALE
S		

**ELEMENTI COSTITUENTI L'INSIEME**

DENOMINAZIONE	Bagno Go-Go	DESTINAZIONE D'USO	STABILIMENTO BALNEARE
---------------	-------------	--------------------	-----------------------

**SCHEMA STATO CONCESSIONATO**

**SCHEMA STATO RILEVATO**

**AREA DI SUPPORTO ALLA BALNEAZIONE**

DESTINAZIONE D'USO	ACCESSIBILITA'
PARCHEGGIO MQ: 0	<input type="checkbox"/> PRESENZA DI BARRIERE ARCHITETTONICHE
VERDE MQ: 0	<input type="checkbox"/> PRESENZA DI DUNA IN AREA CONCESSIONATA
ATTREZ. SPORT. MQ: 450	DIST. DUNA/EDIF. >5<10 SCHEDA: 08.802
SUP TEMPORANEE: 65,00	RECINZIONE AREA: RETE METALLICA

**FOTO AREA A SUPPORTO DELLA BALNEAZIONE**



**SUPERFICI IMPERMEABILI**

PAVIMENTATA MQ: 26,67	PAVIMENTAZIONE: GETTO CLS
-----------------------	---------------------------

**SUPERFICI PERMEABILI**

PAVIMENTATA MQ:	PAVIMENTAZIONE: LASTRE CEMENTO
-----------------	--------------------------------

PARCHEGGIO PUBBLICO RETROSTANTE LO STABILIMENTO. RECINZIONE SOLAMENTE PARZIALE.

N. CABINE: 12	STATO: SUFFICIENTE
---------------	--------------------

**AREA DESTINATA ALLA BALNEAZIONE**

ATTIVITA':	OMBREGGIO	CAMPO SPORTIVO	AREA RICREATIVA
------------	-----------	----------------	-----------------

**SUPERFICI IMPERMEABILI**

PAVIMENTATA MQ:	PAVIMENTAZIONE:
-----------------	-----------------

**SUPERFICI PERMEABILI**

PAVIMENTATA MQ:	PAVIMENTAZIONE: LASTRE CEMENTO
-----------------	--------------------------------

N_OMBRELLONI: 80	ATTERRAGGIO NATANTI:
------------------	----------------------

STATO: SUFFICIENTE	LARGHEZZA: 0	LUNGHEZZA: 0
--------------------	--------------	--------------

**FOTO AREA DESTINATA ALLA BALNEAZIONE**



DATI PIANO ARENILE 1996		ESISTENTE DA PROGETTO UNITARIO:		DATI ULTIMA CONCESSIONE EDILIZIA:		INTERVENTO CON PROGETTO UNITARIO:	
ESISTENTE:	185	STRUTTURE FISSE:	253,1	STRUTTURE FISSE:	276,1	INTERVENTO CON PROGETTO UNITARIO:	
INTERVENTO DIRETTO:	210	PAVIMENTAZIONI FISSE:	84,26	PAVIMENTAZIONI FISSE:	26,67		
PROGETTO UNITARIO:	230	TOT. SUP. COPERTA:	337,36	TOT. SUP. COPERTA:	302,77		303



DATA
22/04/2004
RILEVATORI
GIUNCHI - MINGUZZI
AGGIORNAMENTO
<b>PAGINA 3</b>



# COMUNE DI RAVENNA

AREA 6: PIANIFICAZIONE TERRITORIALE E SERVIZIO PROGETTAZIONE URBANISTICA

## CENSIMENTO STRUTTURE ARENILE

CODICE STRUTTURA	08.001	
LOC	LIDO DI CLASSE	
VIA	VIALE G. DA VERRAZZA	
CIVICO	2 PARTE B	
<b>CATASTO TERRENI RAVENNA</b>		
SEZIONE	FOGLIO	MAPPALE
S		

**ELEMENTI COSTITUENTI L'INSIEME**

DENOMINAZIONE	Bagno Go-Go	DESTINAZIONE D'USO	STABILIMENTO BALNEARE
---------------	-------------	--------------------	-----------------------

<b>CORPO A</b>		COD. EDI	72204
DESTINAZIONE/USO:	MATERIALE :	CEMENTO ARMATO	
BAR RISTORO	TIPO COSTR:	PREFABBRICATA	
	COPERTURA:	PIANA	
	INFISSI:	LEGN.ALLUM.MET.	
	FINITURE:	INTONACATO	
SUP. COPERTA:	207,5	H:	3,4
		COLORE1:	BIANCO 2 GRIGIO
SUP. PORTIC.:	49,58	H:	3
		CONSERVAZIONE:	SUFFICIENTE
STRUTTURA PORTICO:	REMOVIBILE	MATERIALE:	LEGNO



<b>CORPO B</b>		COD. EDI	72603
DESTINAZIONE/USO:	MATERIALE :	CEMENTO ARMATO	
SERVIZIO IGIENICO	TIPO COSTR:	PREFABBRICATA	
CABINA	COPERTURA:	PIANA	
	INFISSI:	LEGNO	
	FINITURE:	INTONACATO	
SUP. COPERTA:	68,6	H:	2,4
		COLORE1:	BIANCO 2 AZZURRO
SUP. PORTIC.:		H:	
		CONSERVAZIONE:	SUFFICIENTE
STRUTTURA PORTICO:		MATERIALE:	




<b>CORPO C</b>		COD. EDI	
DESTINAZIONE/USO:	MATERIALE :		
	TIPO COSTR:		
	COPERTURA:		
	INFISSI:		
	FINITURE:		
SUP. COPERTA:		H:	
		COLORE1:	
SUP. PORTIC.:		H:	
		CONSERVAZIONE:	
STRUTTURA PORTICO:		MATERIALE:	



<b>CORPO D</b>		COD. EDI	
DESTINAZIONE/USO:	MATERIALE :		
	TIPO COSTR:		
	COPERTURA:		
	INFISSI:		
	FINITURE:		
SUP. COPERTA:		H:	
		COLORE1:	
SUP. PORTIC.:		H:	
		CONSERVAZIONE:	
STRUTTURA PORTICO:		MATERIALE:	





DATA	 <b>COMUNE DI RAVENNA</b> AREA 6: PIANIFICAZIONE TERRITORIALE SERVIZIO PROGETTAZIONE URBANISTICA		CODICE STRUTTURA	08.002	
22/04/2004			LOC	LIDO DI CLASSE	
RILEVATORI	<b>CENSIMENTO STRUTTURE ARENILE</b>			VIA	VIALE BERING VITUS
GIUNCHI - MINGUZZI				CIVICO	3
AGGIORNAMENTO	Pagina 2			ZONA PIANO ARENILE 96:	B-B2
	Pagina 3			<b>CATASTO TERRENI RAVENNA</b>	
<b>PAGINA 1</b>			SEZIONE	FOGLIO	MAPPALE
			S		

## ELEMENTI COSTITUENTI L'INSIEME

DENOMINAZIONE	Bagno Jamaica Beach	DESTINAZIONE D'USO	STABILIMENTO BALNEARE
---------------	---------------------	--------------------	-----------------------

VINCOLI AMBIENTALI	DINAMICA COSTA	STABILE	TRATTO:
--------------------	----------------	---------	---------

<input checked="" type="checkbox"/> PAESISTICO LR 31/2000 -L.R. 27/88 -L.R. 1497/39 -L.R. 1039/39 -L.R. 431/85	<input type="checkbox"/> RNS <input checked="" type="checkbox"/> IDROGEOLOGICO <input type="checkbox"/> SIC <input type="checkbox"/> ZPS	<b>CONNESSIONE RETI</b> CICLABILE >300ML AUTOBUS >300ML PARCHEGGI <300ML AUTOSTRADA >10KM STATALE >1KM PROVINCIALE >1KM		
--	---	---	--	--

NOTE ZONA	
-----------	--

PRESENZA DI FILTRI E DIMENSIONAMENTO	ACCESSIBILITA'	MATERIALE RECINZ.
--------------------------------------	----------------	-------------------

PINETA	ALTEZZA		LARGHEZZA	0	DUNA	/
DUNA	ALTEZZA		LARGHEZZA	123,79	AREA RETROSTANTE	STATO:
RECINZIONE	ALTEZZA	0	LARGHEZZA	0	CAMPEGGIO	SUFFICIENTE

ACCESSIBILITA' SPIAGGIA
-------------------------

MODALITA'	NUMERO	PAVIMENTAZIONE	ACCESSI	CONCESSIONE
CARRABILE	2	STERRATO	TIPOLOGIA	NON ESCLUSIVO CONC.
PEDONALE	1	STERRATO	PROPIETA'	DEM. MARITTIMO

PROTEZIONE DELLA COSTA
------------------------

<input type="checkbox"/> DIFESE A MARE PARALLELE
DIST. COSTA 138,75 INTERASSE 30,53 MATERIALE MASSI IN PIETRA TIPO SOFFOLTE
<input type="checkbox"/> DIFESE A MARE RADENTI
LUNGHEZZA MATERIALE TIPO
<input checked="" type="checkbox"/> DIFESE A PENNELLO
LUNGHEZZA 80,01 INTERASSE 0 MATERIALE MASSI IN PIETRA TIPO EMERSE

AREA DI PERTINENZA
--------------------


PROPIETA'	DEM.MARITTIMO	N° CONCES.	97/04	INIZIO		SCADENZA		
CONCESSIONARIO	per Soc. Jamaica Beach di Dulcini Matteo e C. s.n.c.			P.I.	01418300396			
GESTORE	Dulcini Matteo							
SUPERFICIE MQ.	DIMENSI		DISTANZA ALTRE CONCESSIONI					
2400	FRONTE	40	PROFONDITA'	60	NORD	39	SUD	20

PROGETTO UNITARIO:	DELIBERA	4131/37	DEL	16/01/2001	COMMIT:	CSB COOP. STABILIMENTI CBR COOP BAGNINI
OGGETTO	RAZIONALIZZAZIONE ARENILE LIDO DI CLASSE					

TITOLI EDILIZI RILASCIATI	NOTE AREA DI PERTINENZA
---------------------------	-------------------------

PRATICA IN CORSO PG 8106 DEL 19/02/2002 PER AUMENTO DI SUPERFICIE DELLA CONCESSIONE DEMANIALE	NUMERO CABINE: 10, NUMERO DOCCE APERTE: 3 NUMERO DOCCE CHIUSE: 2, NUMERO LETTINI: 300 NUMERO OMBRELLONI: 40, NUMERO WC: 3 NUMERO LAVAPIEDI: 1. ATTIVITA': RISTORANTE STAGIONALE, BEACH VOLLEY.
---	---

DATA
22/04/2004
RILEVATORI
GIUNCHI - MINGUZZI
AGGIORNAMENTO
<b>PAGINA 2</b>



# COMUNE DI RAVENNA

AREA 6: PIANIFICAZIONE TERRITORIALE  
SERVIZIO PROGETTAZIONE URBANISTICA

## CENSIMENTO STRUTTURE ARENILE

Pagina 1
Pagina 3

CODICE STRUTTURA	08.002	
LOC	LIDO DI CLASSE	
VIA	VIALE BERING VITUS	
CIVICO	3 PARTE	
<b>CATASTO TERRENI RAVENNA</b>		
SEZIONE	FOGLIO	MAPPALE
S		

**ELEMENTI COSTITUENTI L'INSIEME**

DENOMINAZIONE	Bagno Jamaica Beach	DESTINAZIONE D'USO	STABILIMENTO BALNEARE
---------------	---------------------	--------------------	-----------------------

**SCHEMA STATO CONCESSIONATO**

**SCHEMA STATO RILEVATO**

**AREA DI SUPPORTO ALLA BALNEAZIONE**

DESTINAZIONE D'USO	ACCESSIBILITA'
PARCHEGGIO MQ: 0	<input type="checkbox"/> PRESENZA DI BARRIERE ARCHITETTONICHE
VERDE MQ: 0	<input type="checkbox"/> PRESENZA DI DUNA IN AREA CONCESSIONATA
ATTREZ. SPORT. MQ: 400	DIST. DUNA/EDIF. < 5 SCHEDA: 08.802
SUP TEMPORANEE: 0,00	RECINZIONE AREA: CANNICCIATO

**FOTO AREA A SUPPORTO DELLA BALNEAZIONE**



N. CABINE: 10	STATO: SUFFICIENTE
---------------	--------------------

**SUPERFICI IMPERMEABILI**

PAVIMENTATA MQ: 0	PAVIMENTAZIONE:
-------------------	-----------------

**SUPERFICI PERMEABILI**

PAVIMENTATA MQ:	PAVIMENTAZIONE: LASTRE CEMENTO
-----------------	--------------------------------

DUNA RETROSTANTE. PORZIONE DI ATTREZZATURA SPORTIVA ECCELENDE IL PERIMETRO DI CONCESSIONE.

**FOTO AREA DESTINATA ALLA BALNEAZIONE**



**AREA DESTINATA ALLA BALNEAZIONE**

ATTIVITA':	OMBREGGIO	CAMPO SPORTIVO	AREA RICREATIVA
------------	-----------	----------------	-----------------

**SUPERFICI IMPERMEABILI**

PAVIMENTATA MQ:	PAVIMENTAZIONE: LASTRE CEMENTO
-----------------	--------------------------------

**SUPERFICI PERMEABILI**

PAVIMENTATA MQ:	PAVIMENTAZIONE: LASTRE CEMENTO
-----------------	--------------------------------

N_OMBRELLONI: 40	ATTERRAGGIO NATANTI:
------------------	----------------------

STATO: SUFFICIENTE	LARGHEZZA: 0	LUNGHEZZA: 0
--------------------	--------------	--------------

DATI PIANO ARENILE 1996		ESISTENTE DA PROGETTO UNITARIO:		DATI ULTIMA CONCESSIONE EDILIZIA:		INTERVENTO CON PROGETTO UNITARIO:	
ESISTENTE:	250	STRUTTURE FISSE:	198,86	STRUTTURE FISSE:	197,86	INTERVENTO CON PROGETTO UNITARIO:	
INTERVENTO DIRETTO:	210	PAVIMENTAZIONI FISSE:	0	PAVIMENTAZIONI FISSE:	0		
PROGETTO UNITARIO:	230	TOT. SUP. COPERTA:	198,86	TOT. SUP. COPERTA:	197,86		230



DATA
22/04/2004
RILEVATORI
GIUNCHI - MINGUZZI
AGGIORNAMENTO
<b>PAGINA 3</b>

**COMUNE DI RAVENNA**  
 AREA 6: PIANIFICAZIONE TERRITORIALE E  
 SERVIZIO PROGETTAZIONE URBANISTICA

**CENSIMENTO STRUTTURE ARENILE**

CODICE STRUTTURA	08.002	
LOC	LIDO DI CLASSE	
VIA	VIALE BERING VITUS	
CIVICO	3 PARTE	
<b>CATASTO TERRENI RAVENNA</b>		
SEZIONE	FOGLIO	MAPPALE
S		

**ELEMENTI COSTITUENTI L'INSIEME**

DENOMINAZIONE	Bagno Jamaica Beach	DESTINAZIONE D'USO	STABILIMENTO BALNEARE
---------------	---------------------	--------------------	-----------------------

<b>CORPO A</b>	<b>COD. EDI</b>	72697					
DESTINAZIONE/USO:	MATERIALE :	CEMENTO ARMATO	PORTICATO TAMPONATO CON INFISSI IN ALLUMINIO.				
BAR RISTORO	TIPO COSTR:	PREFABBRICATA					
	COPERTURA:	PIANA					
	INFISSI:	LEGN.ALLUM.MET.					
	FINITURE:	INTONACATO					
SUP. COPERTA:	156,86	H:	3,5	COLORE1:	GIALLO	2	ROSSO
SUP. PORTIC.:		H:	3	CONSERVAZIONE:	SUFFICIENTE		
STRUTTURA PORTICO:	FISSA	MATERIALE:	LEGNO				



<b>CORPO B</b>	<b>COD. EDI</b>	72159					
DESTINAZIONE/USO:	MATERIALE :	CEMENTO ARMATO					
SERVIZIO IGIENICO	TIPO COSTR:	PREFABBRICATA					
CABINA	COPERTURA:	PIANA					
SPOGLIATOIO	INFISSI:	LEGNO					
	FINITURE:	INTONACATO					
SUP. COPERTA:	41	H:	2,5	COLORE1:	ARANCIONE	2	ROSSO
SUP. PORTIC.:		H:		CONSERVAZIONE:	SUFFICIENTE		
STRUTTURA PORTICO:		MATERIALE:					



<b>CORPO C</b>	<b>COD. EDI</b>						
DESTINAZIONE/USO:	MATERIALE :						
	TIPO COSTR:						
	COPERTURA:						
	INFISSI:						
	FINITURE:						
SUP. COPERTA:		H:		COLORE1:		2	
SUP. PORTIC.:		H:		CONSERVAZIONE:			
STRUTTURA PORTICO:		MATERIALE:					



<b>CORPO D</b>	<b>COD. EDI</b>						
DESTINAZIONE/USO:	MATERIALE :						
	TIPO COSTR:						
	COPERTURA:						
	INFISSI:						
	FINITURE:						
SUP. COPERTA:		H:		COLORE1:		2	
SUP. PORTIC.:		H:		CONSERVAZIONE:			
STRUTTURA PORTICO:		MATERIALE:					



DATA	COMUNE DI RAVENNA		CODICE STRUTTURA	08.003
22/04/2004	AREA 6: PIANIFICAZIONE TERRITORIALE SERVIZIO PROGETTAZIONE URBANISTICA		LOC	LIDO DI CLASSE
RILEVATORI	CENSIMENTO STRUTTURE ARENILE		VIA	
GIUNCHI - MINGUZZI			CIVICO	0 PARTE
AGGIORNAMENTO	Pagina 2		ZONA PIANO ARENILE 96:	
	Pagina 3		CATASTO TERRENI RAVENNA	
PAGINA 1	SEZIONE	FOGLIO	MAPPALE	
		0	0	

## ELEMENTI COSTITUENTI L'INSIEME

DENOMINAZIONE	Circolo Nautico Le Dune	DESTINAZIONE D'USO	RIMESSAGGIO NATANTI
---------------	-------------------------	--------------------	---------------------

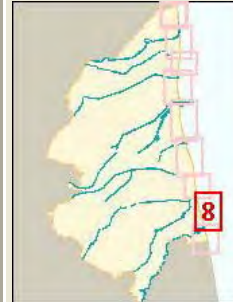
VINCOLI AMBIENTALI	DINAMICA COSTA	STABILE	TRATTO:
--------------------	----------------	---------	---------

PAESISTICO LR 31/2000  
-L.R. 27/88  
-L.R. 1497/39  
-L.R. 1039/39  
-L.R. 431/85

RNS  
 IDROGEOLOGICO  
 SIC  
 ZPS

CONNESSIONE RETI

CICLABILE >300ML  
AUTOBUS <300ML  
PARCHEGGI <300ML  
AUTOSTRADA >10KM  
STATALE >1KM  
PROVINCIALE >1KM



NOTE ZONA

0

## PRESENZA DI FILTRI E DIMENSIONAMENTO

PINETA	ALTEZZA	0	LARGHEZZA	0
DUNA	ALTEZZA	0	LARGHEZZA	110,52
RECINZIONE	ALTEZZA	2	LARGHEZZA	0

ACCESSIBILITA'

DUNA RECINZIONE  
AREA RETROSTANTE  
CAMPEGGIO

MATERIALE RECINZ.

RETE METALLICA  
STATO:  
SUFFICIENTE

## ACCESSIBILITA' SPIAGGIA

MODALITA'	NUMERO	PAVIMENTAZIONE	ACCESSI	CONCESSIONE
CARRABILE	2	STERRATO	TIPOLOGIA NON ESCLUSIVO	CONC. 0
PEDONALE	1	STERRATO	PROPIETA' DEM. MARITTIMO	

## PROTEZIONE DELLA COSTA

DIFESE A MARE PARALLELE  
DIST. COSTA 128,81 INTERASSE 30,53 MATERIALE MASSI IN PIETRA TIPO SOFFOLTE

DIFESE A MARE RADENTI  
LUNGHEZZA 0 MATERIALE TIPO

DIFESE A PENNELLO  
LUNGHEZZA 80,01 INTERASSE 0 MATERIALE MASSI IN PIETRA TIPO EMERSE

## AREA DI PERTINENZA

PROPIETA' DEM.MARITTIMO N° CONCES. INIZIO SCADENZA 0.00.00

CONCESSIONARIO Circolo Nautico le Dune s.r.l. P.I. 01710431204

GESTORE Circolo Nautico le Dune s.r.l.

SUPERFICIE MQ. DIMENSI DISTANZA ALTRE CONCESSIONI

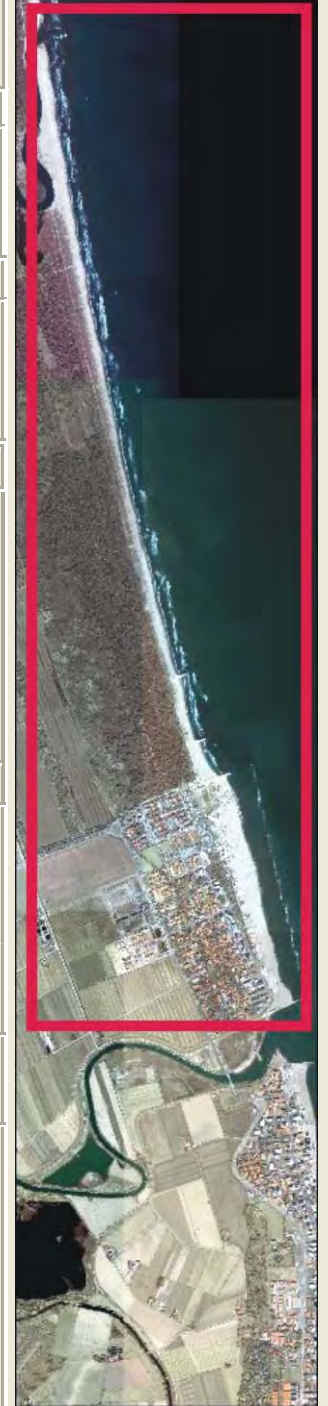
3900 FRONTE 60 PROFONDITA' 61,58 NORD 20 SUD 4,23

PROGETTO UNITARIO: DELIBERA 0 DEL COMMIT: 0

OGGETTO RAZIONALIZZAZIONE ARENILE LIDO DI CLASSE

## TITOLI EDILIZI RILASCIATI

## NOTE AREA DI PERTINENZA



DATA
22/04/2004
RILEVATORI
GIUNCHI - MINGUZZI
AGGIORNAMENTO
<b>PAGINA 2</b>

CODICE STRUTTURA	08.003	
LOC	LIDO DI CLASSE	
VIA		
CIVICO	0 PARTE	
<b>CATASTO TERRENI RAVENNA</b>		
SEZIONE	FOGLIO	MAPPALE
	0	0

**CENSIMENTO STRUTTURE ARENILE**

**ELEMENTI COSTITUENTI L'INSIEME**

DENOMINAZIONE	Circolo Nautico Le Dune	DESTINAZIONE D'USO	RIMESSAGGIO NATANTI
---------------	-------------------------	--------------------	---------------------

**SCHEMA STATO CONCESSIONATO**

**SCHEMA STATO RILEVATO**

**AREA DI SUPPORTO ALLA BALNEAZIONE**

DESTINAZIONE D'USO	ACCESSIBILITA'
PARCHEGGIO MQ: 0	<input type="checkbox"/> PRESENZA DI BARRIERE ARCHITETTONICHE
VERDE MQ: 0	<input type="checkbox"/> PRESENZA DI DUNA IN AREA CONCESSIONATA
ATTREZ. SPORT. MQ: 0	DIST. DUNA EDIF. >5<10 SCHEDA: 08.802
SUP TEMPORANEE: 0,00	RECINZIONE AREA: RETE METALLICA

**FOTO AREA A SUPPORTO DELLA BALNEAZIONE**



**SUPERFICI IMPERMEABILI**

PAVIMENTATA MQ: 0	PAVIMENTAZIONE: 0
-------------------	-------------------

**SUPERFICI PERMEABILI**

PAVIMENTATA MQ: 0	PAVIMENTAZIONE: LASTRE CEMENTO
-------------------	--------------------------------

DUNA RETROSTANTE. AREA A RIMESSAGGIO NATANTI PARI A MQ. 3000.

N. CABINE:	STATO: SUFFICIENTE
------------	--------------------

**AREA DESTINATA ALLA BALNEAZIONE**

**FOTO AREA DESTINATA ALLA BALNEAZIONE**

ATTIVITA':	0
------------	---

**SUPERFICI IMPERMEABILI**

PAVIMENTATA MQ:	PAVIMENTAZIONE:
-----------------	-----------------

**SUPERFICI PERMEABILI**

PAVIMENTATA MQ:	PAVIMENTAZIONE: LASTRE CEMENTO
-----------------	--------------------------------

N_OMBRELLONI:	ATTERRAGGIO NATANTI:
STATO: SUFFICIENTE	LARGHEZZA: 20 LUNGHEZZA: 300

0
---



DATI PIANO ARENILE 1996		ESISTENTE DA PROGETTO UNITARIO:		DATI ULTIMA CONCESSIONE EDILIZIA:		INTERVENTO CON PROGETTO UNITARIO:	
ESISTENTE:	240	STRUTTURE FISSE:	350	STRUTTURE FISSE:	0	INTERVENTO CON PROGETTO UNITARIO:	
INTERVENTO DIRETTO:	240	PAVIMENTAZIONI FISSE:	0	PAVIMENTAZIONI FISSE:	0		
PROGETTO UNITARIO:	240	TOT. SUP. COPERTA:	350	TOT. SUP. COPERTA:	0		300



DATA
22/04/2004
RILEVATORI
GIUNCHI - MINGUZZI
AGGIORNAMENTO
<b>PAGINA 3</b>



# COMUNE DI RAVENNA

AREA 6: PIANIFICAZIONE TERRITORIALE E SERVIZIO PROGETTAZIONE URBANISTICA

## CENSIMENTO STRUTTURE ARENILE

Pagina 1

Pagina 2

CODICE STRUTTURA	08.003	
LOC	LIDO DI CLASSE	
VIA		
CIVICO	0 PARTE	
<b>CATASTO TERRENI RAVENNA</b>		
SEZIONE	FOGLIO	MAPPALE
	0	0

**ELEMENTI COSTITUENTI L'INSIEME**

DENOMINAZIONE	Circolo Nautico Le Dune	DESTINAZIONE D'USO	RIMESSAGGIO NATANTI
---------------	-------------------------	--------------------	---------------------

<b>CORPO A</b>	COD. EDI	72698	
DESTINAZIONE/USO:	MATERIALE :	CEMENTO ARMATO	
BAR RISTORO	TIPO COSTR:	PREFABBRICATA	
CABINA	COPERTURA:	PIANA	
SERVIZIO IGIENICO	INFISSI:	METALLO	
SPOGLIATOIO	FINITURE:	INTONACATO	
SUP. COPERTA:	0 H:	3,6 COLORE1:	BIANCO 2
SUP. PORTIC.:	0 H:	3,6 CONSERVAZIONE:	SUFFICIENTE
STRUTTURA PORTICO:	FISSA	MATERIALE:	CEMENTO ARMATO



<b>CORPO B</b>	COD. EDI	72494	
DESTINAZIONE/USO:	MATERIALE :	CEMENTO ARMATO	
MAGAZZINO	TIPO COSTR:	PREFABBRICATA	
RIMESSAGGIO	COPERTURA:	PIANA	
	INFISSI:	METALLO	
	FINITURE:	INTONACATO	
SUP. COPERTA:	0 H:	3,2 COLORE1:	BIANCO 2
SUP. PORTIC.:	0 H:	0 CONSERVAZIONE:	SUFFICIENTE
STRUTTURA PORTICO:		MATERIALE:	




<b>CORPO C</b>	COD. EDI		
DESTINAZIONE/USO:	MATERIALE :		
	TIPO COSTR:		
	COPERTURA:		
	INFISSI:		
	FINITURE:		
SUP. COPERTA:	H:	0 COLORE1:	2
SUP. PORTIC.:	0 H:	0 CONSERVAZIONE:	
STRUTTURA PORTICO:		MATERIALE:	



<b>CORPO D</b>	COD. EDI		
DESTINAZIONE/USO:	MATERIALE :		
	TIPO COSTR:		
	COPERTURA:		
	INFISSI:		
	FINITURE:		
SUP. COPERTA:	H:	0 COLORE1:	2
SUP. PORTIC.:	0 H:	0 CONSERVAZIONE:	
STRUTTURA PORTICO:		MATERIALE:	





SUPERFICI TOTALI:	COPERTA:	0	PAVIM. IMPERM:	0	PAVIM. PERM:	0	STRUT TEMPORANEE:	0,00
-------------------	----------	---	----------------	---	--------------	---	-------------------	------

DATA	 <b>COMUNE DI RAVENNA</b> AREA 6: PIANIFICAZIONE TERRITORIALE SERVIZIO PROGETTAZIONE URBANISTICA		CODICE STRUTTURA	08.004	
22/04/2004			LOC	LIDO DI CLASSE	
RILEVATORI	<b>CENSIMENTO STRUTTURE ARENILE</b>		VIA	VIALE CABOTO	
GIUNCHI - MINGUZZI			CIVICO	4 PARTE	
AGGIORNAMENTO	Pagina 2		ZONA PIANO ARENILE 96:	B-B2	
	Pagina 3		<b>CATASTO TERRENI RAVENNA</b>		
PAGINA 1			SEZIONE	FOGLIO	MAPPALE
			S		

## ELEMENTI COSTITUENTI L'INSIEME

DENOMINAZIONE	Bagno Venere	DESTINAZIONE D'USO	STABILIMENTO BALNEARE
---------------	--------------	--------------------	-----------------------

VINCOLI AMBIENTALI	DINAMICA COSTA	STABILE	TRATTO:
--------------------	----------------	---------	---------

<input checked="" type="checkbox"/> PAESISTICO LR 31/2000 -L.R. 27/88 -L.R. 1497/39 -L.R. 1039/39 -L.R. 431/85	<input type="checkbox"/> RNS <input checked="" type="checkbox"/> IDROGEOLOGICO <input type="checkbox"/> SIC <input type="checkbox"/> ZPS	<b>CONNESSIONE RETI</b> CICLABILE >300ML AUTOBUS <300ML PARCHEGGI <300ML AUTOSTRADA >10KM STATALE >1KM PROVINCIALE >1KM		
--	---	---	--	--

NOTE ZONA	
-----------	--

PRESENZA DI FILTRI E DIMENSIONAMENTO	ACCESSIBILITA'	MATERIALE RECINZ.
--------------------------------------	----------------	-------------------

PINETA	ALTEZZA		LARGHEZZA	0	RECINZIONE	LEGNO
DUNA	ALTEZZA		LARGHEZZA	0	AREA RETROSTANTE	STATO:
RECINZIONE	ALTEZZA	1	LARGHEZZA	0,1	CAMPEGGIO	SUFFICIENTE

ACCESSIBILITA' SPIAGGIA
-------------------------

MODALITA'	NUMERO	PAVIMENTAZIONE	ACCESSI	CONCESSIONE
CARRABILE	2	STERRATO	TIPOLOGIA	NON ESCLUSIVO CONC.
PEDONALE	0		PROPIETA'	DEM. MARITTIMO

PROTEZIONE DELLA COSTA
------------------------

<input type="checkbox"/> DIFESE A MARE PARALLELE
DIST. COSTA 110,37 INTERASSE 29,57 MATERIALE MASSI IN PIETRA TIPO SOFFOLTE
<input type="checkbox"/> DIFESE A MARE RADENTI
LUNGHEZZA MATERIALE TIPO
<input checked="" type="checkbox"/> DIFESE A PENNELLO
LUNGHEZZA 80,01 INTERASSE 0 MATERIALE MASSI IN PIETRA TIPO EMERSE

AREA DI PERTINENZA
--------------------

PROPIETA'	DEM.MARITTIMO	N° CONCES.	179/98	INIZIO	01/01/1998	SCADENZA	13/12/2001	
CONCESSIONARIO	Soc. Bagno Venere di Bignami Lilia e C. s.n.c.			P.I.	00796500403			
GESTORE	Bignami Lilia							
SUPERFICIE MQ.	DIMENSI		DISTANZA ALTRE CONCESSIONI					
4360	FRONTE	51,5	PROFONDITA'	140	NORD	4,23	SUD	14,2

PROGETTO UNITARIO:	DELIBERA	4131/37	DEL	16/01/2001	COMMIT:	CSB COOP. STABILIMENTI CBR COOP BAGNINI
OGGETTO	RAZIONALIZZAZIONE ARENILE LIDO DI CLASSE					

TITOLI EDILIZI RILASCIATI	NOTE AREA DI PERTINENZA
---------------------------	-------------------------

PG 12621/98 CONCESSIONE 1840 DEL 21/10/99 PG 18804/02 AUMENTO DI SUPERFICIE DI CONCESSIONE DEMANIALE	NUMERO CABINE: 7, NUMERO DOCCE APERTE: 3 NUMERO DOCCE CHIUSE: 2, NUMERO LETTINI: 500 NUMERO SDRAI: 28, NUMERO OMBRELLONI: 210 NUMERO WC: 4, NUMERO LAVAPIEDI: 1 ATTIVITA': RISTORANTE, BEACH VOLLEY, RACCHETTONI, CALCETTO SU SABBIA.
--	---

DATA
22/04/2004
RILEVATORI
GIUNCHI - MINGUZZI
AGGIORNAMENTO
<b>PAGINA 2</b>


**COMUNE DI RAVENNA**  
 AREA 6: PIANIFICAZIONE TERRITORIALE  
 SERVIZIO PROGETTAZIONE URBANISTICA

**CENSIMENTO STRUTTURE ARENILE**


CODICE STRUTTURA	08.004	
LOC	LIDO DI CLASSE	
VIA	VIALE CABOTO	
CIVICO	4 PARTE	
<b>CATASTO TERRENI RAVENNA</b>		
SEZIONE	FOGLIO	MAPPALE
S		

**ELEMENTI COSTITUENTI L'INSIEME**

DENOMINAZIONE	Bagno Venerè	DESTINAZIONE D'USO	STABILIMENTO BALNEARE
---------------	--------------	--------------------	-----------------------

SCHEMA STATO CONCESSIONATO	SCHEMA STATO RILEVATO
----------------------------	-----------------------

**AREA DI SUPPORTO ALLA BALNEAZIONE**

DESTINAZIONE D'USO PARCHEGGIO MQ: <input type="text" value="230"/> VERDE MQ: <input type="text" value="140"/> ATTREZ. SPORT. MQ: <input type="text" value="500"/> SUP TEMPORANEE: <input type="text" value="156,00"/>	ACCESSIBILITA' <input type="checkbox"/> PRESENZA DI BARRIERE ARCHITETTONICHE <input type="checkbox"/> PRESENZA DI DUNA IN AREA CONCESSIONATA DIST. DUNA EDIF. <input type="text" value="&gt;10"/> SCHEDA: <input type="text" value="08.802"/> RECINZIONE AREA: <input type="text" value="LEGNO"/>	FOTO AREA A SUPPORTO DELLA BALNEAZIONE 
SUPERFICI IMPERMEABILI PAVIMENTATA MQ: <input type="text"/> PAVIMENTAZIONE: <input type="text"/>		N. CABINE: <input type="text" value="7"/> STATO: <input type="text" value="SUFFICIENTE"/>
SUPERFICI PERMEABILI PAVIMENTATA MQ: <input type="text"/> PAVIMENTAZIONE: <input type="text" value="LASTRE CEMENTO"/>		
PRESENZA DIVEGETAZIONE. <input type="text"/>		FOTO AREA DESTINATA ALLA BALNEAZIONE 

**AREA DESTINATA ALLA BALNEAZIONE**

ATTIVITA':	<input type="text" value="OMBREGGIO"/>	<input type="text" value="CAMPO SPORTIVO"/>	<input type="text" value="AREA RICREATIVA"/>
SUPERFICI IMPERMEABILI			
PAVIMENTATA MQ: <input type="text"/>		PAVIMENTAZIONE: <input type="text"/>	
SUPERFICI PERMEABILI			
PAVIMENTATA MQ: <input type="text"/>		PAVIMENTAZIONE: <input type="text" value="LASTRE CEMENTO"/>	
N_OMBRELLONI: <input type="text" value="210"/>		ATTERRAGGIO NATANTI:	
STATO: <input type="text" value="SUFFICIENTE"/>	LARGHEZZA: <input type="text" value="0"/>	LUNGHEZZA: <input type="text" value="0"/>	

DATI PIANO ARENILE 1996	ESISTENTE DA PROGETTO UNITARIO:	DATI ULTIMA CONCESSIONE EDILIZIA:	INTERVENTO CON PROGETTO UNITARIO:
ESISTENTE: <input type="text" value="110"/>	STRUTTURE FISSE: <input type="text" value="223,44"/>	STRUTTURE FISSE: <input type="text" value="229,54"/>	<b>INTERVENTO CON PROGETTO UNITARIO:</b>
INTERVENTO DIRETTO: <input type="text" value="210"/>	PAVIMENTAZIONI FISSE: <input type="text" value="0"/>	PAVIMENTAZIONI FISSE: <input type="text" value="0"/>	
PROGETTO UNITARIO: <input type="text" value="230"/>	TOT. SUP. COPERTA: <input type="text" value="223,44"/>	TOT. SUP. COPERTA: <input type="text" value="229,54"/>	



DATA
22/04/2004
RILEVATORI
GIUNCHI - MINGUZZI
AGGIORNAMENTO
<b>PAGINA 3</b>


**COMUNE DI RAVENNA**  
 AREA 6: PIANIFICAZIONE TERRITORIALE E  
 SERVIZIO PROGETTAZIONE URBANISTICA

**CENSIMENTO STRUTTURE ARENILE**

CODICE STRUTTURA	08.004	
LOC	LIDO DI CLASSE	
VIA	VIALE CABOTO	
CIVICO	4 PARTE	
<b>CATASTO TERRENI RAVENNA</b>		
SEZIONE	FOGLIO	MAPPALE
S		

**ELEMENTI COSTITUENTI L'INSIEME**

DENOMINAZIONE	Bagno Venere	DESTINAZIONE D'USO	STABILIMENTO BALNEARE
---------------	--------------	--------------------	-----------------------

<b>CORPO A</b>	COD. EDI	72699					
DESTINAZIONE/USO:	MATERIALE :	CEMENTO ARMATO					
BAR RISTORO	TIPO COSTR:	PREFABBRICATA					
CABINA	COPERTURA:	PIANA					
	INFISSI:	LEGNO, ALLUMINIO					
	FINITURE:	INTONACATO					
SUP. COPERTA:	198,69	H:	3,1	COLORE1:	ARANCIONE	2	BIANCO
SUP. PORTIC.:		H:		CONSERVAZIONE:	SUFFICIENTE		
STRUTTURA PORTICO:		MATERIALE:					



<b>CORPO B</b>	COD. EDI	72160					
DESTINAZIONE/USO:	MATERIALE :	CEMENTO ARMATO					
MAGAZZINO	TIPO COSTR:	PREFABBRICATA					
SERVIZIO IGIENICO	COPERTURA:	UNA FALDA					
CABINA	INFISSI:	LEGNO, METALLO					
	FINITURE:	INTONACATO					
SUP. COPERTA:	30,85	H:	2,4	COLORE1:	GIALLO	2	BIANCO
SUP. PORTIC.:		H:		CONSERVAZIONE:	SUFFICIENTE		
STRUTTURA PORTICO:		MATERIALE:					



<b>CORPO C</b>	COD. EDI						
DESTINAZIONE/USO:	MATERIALE :						
	TIPO COSTR:						
	COPERTURA:						
	INFISSI:						
	FINITURE:						
SUP. COPERTA:		H:		COLORE1:		2	
SUP. PORTIC.:		H:		CONSERVAZIONE:			
STRUTTURA PORTICO:		MATERIALE:					



<b>CORPO D</b>	COD. EDI						
DESTINAZIONE/USO:	MATERIALE :						
	TIPO COSTR:						
	COPERTURA:						
	INFISSI:						
	FINITURE:						
SUP. COPERTA:		H:		COLORE1:		2	
SUP. PORTIC.:		H:		CONSERVAZIONE:			
STRUTTURA PORTICO:		MATERIALE:					





DATA	 <b>COMUNE DI RAVENNA</b> AREA 6: PIANIFICAZIONE TERRITORIALE SERVIZIO PROGETTAZIONE URBANISTICA		CODICE STRUTTURA	08.005	
22/04/2004			LOC	LIDO DI CLASSE	
RILEVATORI	<b>CENSIMENTO STRUTTURE ARENILE</b>		VIA	VIA MARGINOLLI	
GIUNCHI - MINGUZZI			CIVICO	6 PARTE	B
AGGIORNAMENTO	Pagina 2		ZONA PIANO ARENILE 96:	B-B1	
	Pagina 3		<b>CATASTO TERRENI RAVENNA</b>		
PAGINA 1			SEZIONE	FOGLIO	MAPPALE
			S		

## ELEMENTI COSTITUENTI L'INSIEME

DENOMINAZIONE	Bagno Pierpaolo	DESTINAZIONE D'USO	STABILIMENTO BALNEARE
---------------	-----------------	--------------------	-----------------------

VINCOLI AMBIENTALI	DINAMICA COSTA	STABILE	TRATTO:
--------------------	----------------	---------	---------

<input checked="" type="checkbox"/> PAESISTICO LR 31/2000 -L.R. 27/88 -L.R. 1497/39 -L.R. 1039/39 -L.R. 431/85	<input type="checkbox"/> RNS <input checked="" type="checkbox"/> IDROGEOLOGICO <input type="checkbox"/> SIC <input type="checkbox"/> ZPS	<b>CONNESSIONE RETI</b> CICLABILE >300ML AUTOBUS <300ML PARCHEGGI <300ML AUTOSTRADA >10KM STATALE >1KM PROVINCIALE >1KM		
--	---	---	--	--

NOTE ZONA	
-----------	--

PRESENZA DI FILTRI E DIMENSIONAMENTO	ACCESSIBILITA'	MATERIALE RECINZ.
--------------------------------------	----------------	-------------------

PINETA	ALTEZZA	LARGHEZZA	0	/	/
DUNA	ALTEZZA	LARGHEZZA	0	AREA RETROSTANTE	STATO:
RECINZIONE	ALTEZZA	LARGHEZZA	0	CAMPEGGIO	SUFFICIENTE

ACCESSIBILITA' SPIAGGIA
-------------------------

MODALITA'	NUMERO	PAVIMENTAZIONE	ACCESSI	CONCESSIONE
CARRABILE	2	STERRATO	TIPOLOGIA	NON ESCLUSIVO CONC.
PEDONALE	0		PROPIETA'	DEM. MARITTIMO

PROTEZIONE DELLA COSTA
------------------------

<input type="checkbox"/> DIFESE A MARE PARALLELE
DIST. COSTA 116,43 INTERASSE 29,57 MATERIALE MASSI IN PIETRA TIPO SOFFOLTE
<input type="checkbox"/> DIFESE A MARE RADENTI
LUNGHEZZA MATERIALE TIPO
<input type="checkbox"/> DIFESE A PENNELLO
LUNGHEZZA INTERASSE MATERIALE TIPO

AREA DI PERTINENZA
--------------------


PROPIETA'	DEM.MARITTIMO	N° CONCES.	14/01	INIZIO	SCADENZA
CONCESSIONARIO	Soc. R.B. di Ruffilli Sabrina e C. s.n.c.		P.I.	02035090394	
GESTORE	Ruffilli Sabrina				
SUPERFICIE MQ.	DIMENSI		DISTANZA ALTRE CONCESSIONI		
4000	FRONTE	40	PROFONDITA'	100	NORD 14,2 SUD 4,5

PROGETTO UNITARIO:	DELIBERA	4131/37	DEL	16/01/2001	COMMIT:	CSB COOP. STABILIMENTI CBR COOP BAGNINI
OGGETTO	RAZIONALIZZAZIONE ARENILE LIDO DI CLASSE					

TITOLI EDILIZI RILASCIATI	NOTE AREA DI PERTINENZA
---------------------------	-------------------------

AUTORIZZAZIONE N 6218/0 DEL 2002. RICHIESTA DI PERMESSO A COSTRUIRE IN CORSO CON PG 36033	NUMERO CABINE: 10, NUMERO DOCCE APERTE: 3 NUMERO DOCCE CHIUSE: 1, NUMERO LETTINI: 200 NUMERO OMBRELLONI: 150, NUMERO WC: 4 NUMERO LAVAPIEDI: 1. ATTIVITA': ANIMAZIONE, CABARET, RISTORANTE STAGIONALE, BEACH VOLLEY, PALLACANESTRO, RACCHETTONI, NUOTO. GINNASTICA IN SPIAGGIA CON ISTRUTTORE, MAESTRO DI NUOTO, GIOCHI PER BAMBINI
---	--

DATA
22/04/2004
RILEVATORI
GIUNCHI - MINGUZZI
AGGIORNAMENTO
<b>PAGINA 2</b>

	<b>COMUNE DI RAVENNA</b>
	AREA 6: PIANIFICAZIONE TERRITORIALE SERVIZIO PROGETTAZIONE URBANISTICA
<b>CENSIMENTO STRUTTURE ARENILE</b>	
Pagina 1	Pagina 3

CODICE STRUTTURA	08.005	
LOC	LIDO DI CLASSE	
VIA	VIA MARIGNOLLI	
CIVICO	6 PARTE B	
<b>CATASTO TERRENI RAVENNA</b>		
SEZIONE	FOGLIO	MAPPALE
S		

**ELEMENTI COSTITUENTI L'INSIEME**

DENOMINAZIONE	Bagno Pierpaolo	DESTINAZIONE D'USO	STABILIMENTO BALNEARE
---------------	-----------------	--------------------	-----------------------

**SCHEMA STATO CONCESSIONATO**

**SCHEMA STATO RILEVATO**

**AREA DI SUPPORTO ALLA BALNEAZIONE**

DESTINAZIONE D'USO	ACCESSIBILITA'
PARCHEGGIO MQ: 0	<input type="checkbox"/> PRESENZA DI BARRIERE ARCHITETTONICHE
VERDE MQ: 0	<input type="checkbox"/> PRESENZA DI DUNA IN AREA CONCESSIONATA
ATTREZ. SPORT. MQ: 570	DIST. DUNAEDIF. / SCHEDA: /
SUP TEMPORANEE: 0,00	RECINZIONE AREA:

**FOTO AREA A SUPPORTO DELLA BALNEAZIONE**



N. CABINE:	10	STATO:	SUFFICIENTE
------------	----	--------	-------------

**SUPERFICI IMPERMEABILI**

PAVIMENTATA MQ:	0	PAVIMENTAZIONE:
-----------------	---	-----------------

**SUPERFICI PERMEABILI**

PAVIMENTATA MQ:		PAVIMENTAZIONE:	LASTRE CEMENTO
-----------------	--	-----------------	----------------

CAMPO DI BOCCHE IN STERRATO RECINTATO DA RETE METALLICA.

**FOTO AREA DESTINATA ALLA BALNEAZIONE**



**AREA DESTINATA ALLA BALNEAZIONE**

ATTIVITA':	OMBREGGIO	CAMPO SPORTIVO	AREA RICREATIVA
------------	-----------	----------------	-----------------

**SUPERFICI IMPERMEABILI**

PAVIMENTATA MQ:		PAVIMENTAZIONE:
-----------------	--	-----------------

**SUPERFICI PERMEABILI**

PAVIMENTATA MQ:		PAVIMENTAZIONE:	LASTRE CEMENTO
-----------------	--	-----------------	----------------


N_OMBRELLONI:	150	ATTERRAGGIO NATANTI:
---------------	-----	----------------------

STATO:	SUFFICIENTE	LARGHEZZA:	0	LUNGHEZZA:	0
--------	-------------	------------	---	------------	---

DATI PIANO ARENILE 1996		ESISTENTE DA PROGETTO UNITARIO:		DATI ULTIMA CONCESSIONE EDILIZIA:		INTERVENTO CON PROGETTO UNITARIO:	
ESISTENTE:	320	STRUTTURE FISSE:	235,8	STRUTTURE FISSE:	257,73		
INTERVENTO DIRETTO:	265	PAVIMENTAZIONI FISSE:	0	PAVIMENTAZIONI FISSE:	0		
PROGETTO UNITARIO:	290	TOT. SUP. COPERTA:	235,8	TOT. SUP. COPERTA:	257,73		230



DATA
22/04/2004
RILEVATORI
GIUNCHI - MINGUZZI
AGGIORNAMENTO
<b>PAGINA 3</b>



# COMUNE DI RAVENNA

AREA 6: PIANIFICAZIONE TERRITORIALE E SERVIZIO PROGETTAZIONE URBANISTICA

## CENSIMENTO STRUTTURE ARENILE

Pagina 1

Pagina 2

CODICE STRUTTURA	08.005	
LOC	LIDO DI CLASSE	
VIA	VIA MARIGNOLLI	
CIVICO	6 PARTE B	
<b>CATASTO TERRENI RAVENNA</b>		
SEZIONE	FOGLIO	MAPPALE
S		

**ELEMENTI COSTITUENTI L'INSIEME**

DENOMINAZIONE	Bagno Pierpaolo	DESTINAZIONE D'USO	STABILIMENTO BALNEARE
---------------	-----------------	--------------------	-----------------------

<b>CORPO A</b>		COD. EDI	72161
DESTINAZIONE/USO:	MATERIALE :	CEMENTO ARMATO	
BAR RISTORO	TIPO COSTR:	PREFABBRICATA	
CABINA	COPERTURA:	PIANA	
	INFISSI:	LEGN.ALUM.MET.	
	FINITURE:	INTONACATO	
SUP. COPERTA:	204,49	H:	3
		COLORE1:	BIANCO 2 MARRONE
SUP. PORTIC.:	75	H:	3
		CONSERVAZIONE:	SUFFICIENTE
STRUTTURA PORTICO:	FISSA	MATERIALE:	LEGNO



<b>CORPO B</b>		COD. EDI	72162
DESTINAZIONE/USO:	MATERIALE :	CEMENTO ARMATO	
CABINA	TIPO COSTR:	PREFABBRICATA	
SPOGLIATOIO	COPERTURA:	PIANA	
	INFISSI:	METALLO	
	FINITURE:	INTONACATO	
SUP. COPERTA:	36,63	H:	2,5
		COLORE1:	GIALLO 2 MARRONE
SUP. PORTIC.:		H:	
		CONSERVAZIONE:	SUFFICIENTE
STRUTTURA PORTICO:		MATERIALE:	




<b>CORPO C</b>		COD. EDI	72209
DESTINAZIONE/USO:	MATERIALE :	LEGNO	
GAZEBO	TIPO COSTR:	PREFABBRICATA	
	COPERTURA:	DUE FALDE	
	INFISSI:		
	FINITURE:	FACCIA A VISTA	
SUP. COPERTA:	22	H:	3
		COLORE1:	MARRONE 2
SUP. PORTIC.:		H:	
		CONSERVAZIONE:	SUFFICIENTE
STRUTTURA PORTICO:		MATERIALE:	



<b>CORPO D</b>		COD. EDI	
DESTINAZIONE/USO:	MATERIALE :		
	TIPO COSTR:		
	COPERTURA:		
	INFISSI:		
	FINITURE:		
SUP. COPERTA:		H:	
		COLORE1:	2
SUP. PORTIC.:		H:	
		CONSERVAZIONE:	
STRUTTURA PORTICO:		MATERIALE:	





SUPERFICI TOTALI:	COPERTA:	257,73	PAVIM. IMPERM:	0	PAVIM. PERM:	356,77	STRUT TEMPORANEE:	0,00
-------------------	----------	--------	----------------	---	--------------	--------	-------------------	------

DATA	 <b>COMUNE DI RAVENNA</b> AREA 6: PIANIFICAZIONE TERRITORIALE SERVIZIO PROGETTAZIONE URBANISTICA		CODICE STRUTTURA	08.006	
22/04/2004			LOC	LIDO DI CLASSE	
RILEVATORI	<b>CENSIMENTO STRUTTURE ARENILE</b>		VIA	VIA MARGINOLLI	
GIUNCHI - MINGUZZI			CIVICO	8 PARTE	B
AGGIORNAMENTO	Pagina 2		ZONA PIANO ARENILE 96:	B-B1	
	Pagina 3		<b>CATASTO TERRENI RAVENNA</b>		
<b>PAGINA 1</b>			SEZIONE	FOGLIO	MAPPALE
			S		

## ELEMENTI COSTITUENTI L'INSIEME

DENOMINAZIONE	Bagno Serena	DESTINAZIONE D'USO	STABILIMENTO BALNEARE
---------------	--------------	--------------------	-----------------------

VINCOLI AMBIENTALI	DINAMICA COSTA	STABILE	TRATTO:
--------------------	----------------	---------	---------

<input checked="" type="checkbox"/> PAESISTICO LR 31/2000 -L.R. 27/88 -L.R. 1497/39 -L.R. 1039/39 -L.R. 431/85	<input type="checkbox"/> RNS <input checked="" type="checkbox"/> IDROGEOLOGICO <input type="checkbox"/> SIC <input type="checkbox"/> ZPS	<b>CONNESSIONE RETI</b> CICLABILE >300ML AUTOBUS <300ML PARCHEGGI <300ML AUTOSTRADA >10KM STATALE >1KM PROVINCIALE >1KM		
--	---	---	--	--

NOTE ZONA	
-----------	--

PRESENZA DI FILTRI E DIMENSIONAMENTO	ACCESSIBILITA'	MATERIALE RECINZ.
--------------------------------------	----------------	-------------------

PINETA	ALTEZZA	LARGHEZZA	0	/	/
DUNA	ALTEZZA	LARGHEZZA	0		
RECINZIONE	ALTEZZA	LARGHEZZA	0		
				CAMPEGGIO	SUFFICIENTE

ACCESSIBILITA' SPIAGGIA
-------------------------

MODALITA'	NUMERO	PAVIMENTAZIONE	ACCESSI	CONCESSIONE
CARRABILE	2	STERRATO	TIPOLOGIA	NON ESCLUSIVO CONC.
PEDONALE	0		PROPIETA'	DEM. MARITTIMO

PROTEZIONE DELLA COSTA
------------------------

<input type="checkbox"/> DIFESE A MARE PARALLELE
DIST. COSTA 115,69 INTERASSE 34,79 MATERIALE MASSI IN PIETRA TIPO SOFFOLTE
<input type="checkbox"/> DIFESE A MARE RADENTI
LUNGHEZZA MATERIALE TIPO
<input type="checkbox"/> DIFESE A PENNELLO
LUNGHEZZA INTERASSE MATERIALE TIPO

AREA DI PERTINENZA
--------------------

PROPIETA'	DEM.MARITTIMO	N° CONCES.	SUB28/00	INIZIO	SCADENZA
CONCESSIONARIO	Soc. SAMI di Malvasi Michele e Astegno Sabina e C. s.n.c.		P.I.	01483100390	
GESTORE	Malvasi Michele e Astegno Sabina				
SUPERFICIE MQ.	DIMENSI		DISTANZA ALTRE CONCESSIONI		
3780	FRONTE	40	PROFONDITA'	96	NORD 4,5 SUD 5,65

PROGETTO UNITARIO:	DELIBERA	4131/37	DEL	16/01/2001	COMMIT:	CSB COOP. STABILIMENTI CBR COOP BAGNINI
OGGETTO	RAZIONALIZZAZIONE ARENILE LIDO DI CLASSE					

TITOLI EDILIZI RILASCIATI	NOTE AREA DI PERTINENZA
---------------------------	-------------------------

	ATTIVITA': ANIMAZIONE, CABARET, RISTORANTE STAGIONALE, BEACH VOLLEY, PALLACANESTRO, RACCHETTONI, NUOTO.
--	---

DATA
22/04/2004
RILEVATORI
GIUNCHI - MINGUZZI
AGGIORNAMENTO
<b>PAGINA 2</b>



# COMUNE DI RAVENNA

AREA 6: PIANIFICAZIONE TERRITORIALE  
SERVIZIO PROGETTAZIONE URBANISTICA

## CENSIMENTO STRUTTURE ARENILE

Pagina 1
Pagina 3


CODICE STRUTTURA	08.006	
LOC	LIDO DI CLASSE	
VIA	VIA MARIGNOLLI	
CIVICO	8 PARTE B	
<b>CATASTO TERRENI RAVENNA</b>		
SEZIONE	FOGLIO	MAPPALE
S		

**ELEMENTI COSTITUENTI L'INSIEME**

DENOMINAZIONE	Bagno Serena	DESTINAZIONE D'USO	STABILIMENTO BALNEARE
---------------	--------------	--------------------	-----------------------

SCHEMA STATO CONCESSIONATO	SCHEMA STATO RILEVATO

**AREA DI SUPPORTO ALLA BALNEAZIONE**

<b>DESTINAZIONE D'USO</b> PARCHEGGIO MQ: 0 VERDE MQ: 0 ATTREZ. SPORT. MQ: 570 SUP TEMPORANEE: 0,00	<b>ACCESSIBILITA'</b> <input type="checkbox"/> PRESENZA DI BARRIERE ARCHITETTONICHE <input type="checkbox"/> PRESENZA DI DUNA IN AREA CONCESSIONATA DIST. DUNA EDIF. / SCHEDA: / RECINZIONE AREA: /	<b>FOTO AREA A SUPPORTO DELLA BALNEAZIONE</b> 
<b>SUPERFICI IMPERMEABILI</b> PAVIMENTATA MQ: 109,82 PAVIMENTAZIONE: PIASTRELLATO		N. CABINE: STATO: SUFFICIENTE
<b>SUPERFICI PERMEABILI</b> PAVIMENTATA MQ: PAVIMENTAZIONE: LASTRE CEMENTO		
PRESENZA DI AIUOLE IN PIETRA PUGLIESE E CAMPO DI BOCCE IN STERRATO RECINTATO DA RETE METALLICA.		

**AREA DESTINATA ALLA BALNEAZIONE**

<b>ATTIVITA'</b> : OMBREGGIO CAMPO SPORTIVO AREA RICREATIVA	<b>FOTO AREA DESTINATA ALLA BALNEAZIONE</b> 
<b>SUPERFICI IMPERMEABILI</b> PAVIMENTATA MQ: PAVIMENTAZIONE:	
<b>SUPERFICI PERMEABILI</b> PAVIMENTATA MQ: PAVIMENTAZIONE: LASTRE CEMENTO	
N_ OMBRELLONI: ATTERRAGGIO NATANTI:	
STATO: SUFFICIENTE LARGHEZZA: LUNGHEZZA:	

DATI PIANO ARENILE 1996		ESISTENTE DA PROGETTO UNITARIO:		DATI ULTIMA CONCESSIONE EDILIZIA:		INTERVENTO CON PROGETTO UNITARIO:	
ESISTENTE:	160	STRUTTURE FISSE:	267,91	STRUTTURE FISSE:	0	INTERVENTO CON PROGETTO UNITARIO:	340
INTERVENTO DIRETTO:	210	PAVIMENTAZIONI FISSE:	109,82	PAVIMENTAZIONI FISSE:	0		
PROGETTO UNITARIO:	230	TOT. SUP. COPERTA:	377,73	TOT. SUP. COPERTA:	0		



DATA
22/04/2004
RILEVATORI
GIUNCHI - MINGUZZI
AGGIORNAMENTO
<b>PAGINA 3</b>


**COMUNE DI RAVENNA**  
 AREA 6: PIANIFICAZIONE TERRITORIALE E  
 SERVIZIO PROGETTAZIONE URBANISTICA

**CENSIMENTO STRUTTURE ARENILE**

CODICE STRUTTURA	08.006
LOC	LIDO DI CLASSE
VIA	VIA MARIGNOLLI
CIVICO	8 PARTE B

<b>CATASTO TERRENI RAVENNA</b>		
SEZIONE	FOGLIO	MAPPALE
S		

**ELEMENTI COSTITUENTI L'INSIEME**

DENOMINAZIONE	Bagno Serena	DESTINAZIONE D'USO	STABILIMENTO BALNEARE
---------------	--------------	--------------------	-----------------------

<b>CORPO A</b>	<b>COD. EDI</b>	72166					
DESTINAZIONE/USO:	MATERIALE:	CEMENTO ARMATO	PORTICATO TAMPONATO DA INFISSI IN ALLUMINIO E VETRO.				
BAR RISTORO	TIPO COSTR:	PREFABBRICATA					
	COPERTURA:	PIANA					
	INFISSI:	LEGN.ALLUM.MET.					
	FINITURE:	INTONACATO					
SUP. COPERTA:	0	H:	3,5	COLORE1:	VERDE	2	GIALLO
SUP. PORTIC.:		H:	3,5	CONSERVAZIONE:	SUFFICIENTE		
STRUTTURA PORTICO:	FISSA	MATERIALE:	CEMENTO ARMATO				



<b>CORPO B</b>	<b>COD. EDI</b>	72165					
DESTINAZIONE/USO:	MATERIALE:	CEMENTO ARMATO					
CABINA	TIPO COSTR:	PREFABBRICATA					
	COPERTURA:	UNA FALDA					
	INFISSI:	LEGNO					
	FINITURE:	INTONACATO					
SUP. COPERTA:	0	H:	2,5	COLORE1:	VERDE	2	GIALLO
SUP. PORTIC.:		H:		CONSERVAZIONE:	SUFFICIENTE		
STRUTTURA PORTICO:		MATERIALE:					




<b>CORPO C</b>	<b>COD. EDI</b>	72403					
DESTINAZIONE/USO:	MATERIALE:	CEMENTO ARMATO					
MAGAZZINO	TIPO COSTR:	PREFABBRICATA					
	COPERTURA:	UNA FALDA					
	INFISSI:	LEGNO					
	FINITURE:	INTONACATO					
SUP. COPERTA:	0	H:	2,5	COLORE1:	VERDE	2	GIALLO
SUP. PORTIC.:		H:		CONSERVAZIONE:	SUFFICIENTE		
STRUTTURA PORTICO:		MATERIALE:					



<b>CORPO D</b>	<b>COD. EDI</b>	72700					
DESTINAZIONE/USO:	MATERIALE:	CEMENTO ARMATO					
CABINA	TIPO COSTR:	PREFABBRICATA					
SERVIZIO IGIENICO	COPERTURA:	UNA FALDA					
MAGAZZINO	INFISSI:	LEGNO					
	FINITURE:	INTONACATO					
SUP. COPERTA:	0	H:	2,7	COLORE1:	VERDE	2	GIALLO
SUP. PORTIC.:		H:		CONSERVAZIONE:	SUFFICIENTE		
STRUTTURA PORTICO:		MATERIALE:					





SUPERFICI TOTALI:	COPERTA:	0	PAVIM. IMPERM:	0	PAVIM. PERM:	0	STRUT TEMPORANEE:	0,00
-------------------	----------	---	----------------	---	--------------	---	-------------------	------

DATA	 <b>COMUNE DI RAVENNA</b> AREA 6: PIANIFICAZIONE TERRITORIALE SERVIZIO PROGETTAZIONE URBANISTICA		CODICE STRUTTURA	08.007	
22/04/2004			LOC	LIDO DI CLASSE	
RILEVATORI	<b>CENSIMENTO STRUTTURE ARENILE</b>			VIA	VIALE CADAMOSTO
GIUNCHI - MINGUZZI				CIVICO	10
AGGIORNAMENTO	Pagina 2			ZONA PIANO ARENILE 96:	B-B2
	Pagina 3			<b>CATASTO TERRENI RAVENNA</b>	
<b>PAGINA 1</b>			SEZIONE	FOGLIO	MAPPALE
			S		

## ELEMENTI COSTITUENTI L'INSIEME

DENOMINAZIONE	Bagno Vela Top Fun	DESTINAZIONE D'USO	STABILIMENTO BALNEARE
---------------	--------------------	--------------------	-----------------------

VINCOLI AMBIENTALI	DINAMICA COSTA	STABILE	TRATTO:
--------------------	----------------	---------	---------

<input checked="" type="checkbox"/> PAESISTICO LR 31/2000 -L.R. 27/88 -L.R. 1497/39 -L.R. 1039/39 -L.R. 431/85	<input type="checkbox"/> RNS <input checked="" type="checkbox"/> IDROGEOLOGICO <input type="checkbox"/> SIC <input type="checkbox"/> ZPS	<b>CONNESSIONE RETI</b> CICLABILE >300ML AUTOBUS <300ML PARCHEGGI <300ML AUTOSTRADA >10KM STATALE >1KM PROVINCIALE >1KM		
--	---	---	--	--

NOTE ZONA	
-----------	--

PRESENZA DI FILTRI E DIMENSIONAMENTO	ACCESSIBILITA'	MATERIALE RECINZ.
--------------------------------------	----------------	-------------------

PINETA ALTEZZA		LARGHEZZA	90,52	PINETA RECINZIONE	VEGETAZIONE
DUNA ALTEZZA		LARGHEZZA	0	AREA RETROSTANTE	STATO:
RECINZIONE ALTEZZA	2	LARGHEZZA	0,5	PARCHEGGIO	SUFFICIENTE

ACCESSIBILITA' SPIAGGIA
-------------------------

MODALITA'	NUMERO	PAVIMENTAZIONE	ACCESSI	CONCESSIONE
CARRABILE	2	STERRATO	TIPOLOGIA	NON ESCLUSIVO CONC.
PEDONALE	0		PROPIETA'	DEM. MARITTIMO

PROTEZIONE DELLA COSTA
------------------------

<input type="checkbox"/> DIFESE A MARE PARALLELE
DIST. COSTA 112,4 INTERASSE 34,79 MATERIALE MASSI IN PIETRA TIPO SOFFOLTE
<input type="checkbox"/> DIFESE A MARE RADENTI
LUNGHEZZA MATERIALE TIPO
<input type="checkbox"/> DIFESE A PENNELLO
LUNGHEZZA INTERASSE MATERIALE TIPO

AREA DI PERTINENZA
--------------------

PROPIETA'	DEM.MARITTIMO	N° CONCES.	196/98	INIZIO	SCADENZA
CONCESSIONARIO	Corvini Fulvio	P.I.	RVFLV70B04D704N		
GESTORE	Corvini Fulvio				
SUPERFICIE MQ.	DIMENSI	DISTANZA ALTRE CONCESSIONI			
4292,5	FRONTE 50,5 PROFONDITA' 85	NORD	5,65	SUD	11,7

PROGETTO UNITARIO:	DELIBERA	4131/37	DEL	16/01/2001	COMMIT:	CSB COOP. STABILIMENTI CBR COOP BAGNINI
OGGETTO	RAZIONALIZZAZIONE ARENILE LIDO DI CLASSE					

TITOLI EDILIZI RILASCIATI	NOTE AREA DI PERTINENZA
---------------------------	-------------------------

	ATTIVITA': ANIMAZIONE, CABARET, RISTORANTE STAGIONALE, BEACH VOLLEY, PALLACANESTRO, RACCHETTONI, NUOTO.
--	---

DATA
22/04/2004
RILEVATORI
GIUNCHI - MINGUZZI
AGGIORNAMENTO
<b>PAGINA 2</b>



# COMUNE DI RAVENNA

AREA 6: PIANIFICAZIONE TERRITORIALE  
SERVIZIO PROGETTAZIONE URBANISTICA

## CENSIMENTO STRUTTURE ARENILE

Pagina 1
Pagina 3

CODICE STRUTTURA	08.007	
LOC	LIDO DI CLASSE	
VIA	VIALE CADAMOSTO	
CIVICO	10 PARTE	
<b>CATASTO TERRENI RAVENNA</b>		
SEZIONE	FOGLIO	MAPPALE
S		

**ELEMENTI COSTITUENTI L'INSIEME**

DENOMINAZIONE	Bagno Vela Top Fun	DESTINAZIONE D'USO	STABILIMENTO BALNEARE
---------------	--------------------	--------------------	-----------------------

**SCHEMA STATO CONCESSIONATO**

**SCHEMA STATO RILEVATO**

**AREA DI SUPPORTO ALLA BALNEAZIONE**

DESTINAZIONE D'USO	ACCESSIBILITA'
PARCHEGGIO MQ: 0	<input type="checkbox"/> PRESENZA DI BARRIERE ARCHITETTONICHE
VERDE MQ: 0	<input type="checkbox"/> PRESENZA DI DUNA IN AREA CONCESSIONATA
ATTREZ. SPORT. MQ: 700	DIST. DUNAEDIF. / SCHEDA: /
SUP TEMPORANEE: 0,00	RECINZIONE AREA: VEGETAZIONE

**FOTO AREA A SUPPORTO DELLA BALNEAZIONE**



<b>SUPERFICI IMPERMEABILI</b>	
PAVIMENTATA MQ: 19,1	PAVIMENTAZIONE: GETTO CLS
<b>SUPERFICI PERMEABILI</b>	
PAVIMENTATA MQ:	PAVIMENTAZIONE: LASTRE CEMENTO
PRESENZA DI AIUOLE IN PIETRA PUGLIESE	

N. CABINE:	STATO: SUFFICIENTE
------------	--------------------

**AREA DESTINATA ALLA BALNEAZIONE**

ATTIVITA':	OMBREGGIO	CAMPO SPORTIVO	AREA RICREATIVA
<b>SUPERFICI IMPERMEABILI</b>			
PAVIMENTATA MQ:	PAVIMENTAZIONE:		
<b>SUPERFICI PERMEABILI</b>			
PAVIMENTATA MQ:	PAVIMENTAZIONE: LEGNO		
N_OMBRELLONI:	ATTERRAGGIO NATANTI:		
STATO: BUONO	LARGHEZZA: 0	LUNGHEZZA: 0	
PORZIONE DI PAVIMENTAZIONE IN LASTRE IN CLS.			

**FOTO AREA DESTINATA ALLA BALNEAZIONE**



DATI PIANO ARENILE 1996		ESISTENTE DA PROGETTO UNITARIO:		DATI ULTIMA CONCESSIONE EDILIZIA:		INTERVENTO CON PROGETTO UNITARIO:	
ESISTENTE:	290	STRUTTURE FISSE:	249,06	STRUTTURE FISSE:		INTERVENTO CON PROGETTO UNITARIO:	
INTERVENTO DIRETTO:	235	PAVIMENTAZIONI FISSE:	19,1	PAVIMENTAZIONI FISSE:	0		
PROGETTO UNITARIO:	260	TOT. SUP. COPERTA:	268,16	TOT. SUP. COPERTA:	0		242



DATA
22/04/2004
RILEVATORI
GIUNCHI - MINGUZZI
AGGIORNAMENTO
<b>PAGINA 3</b>

CODICE STRUTTURA	08.007	
LOC	LIDO DI CLASSE	
VIA	VIALE CADAMOSTO	
CIVICO	10 PARTE	
<b>CATASTO TERRENI RAVENNA</b>		
SEZIONE	FOGLIO	MAPPALE
S		

**ELEMENTI COSTITUENTI L'INSIEME**

DENOMINAZIONE	Bagno Vela Top Fun	DESTINAZIONE D'USO	STABILIMENTO BALNEARE
---------------	--------------------	--------------------	-----------------------

<b>CORPO A</b>	<b>COD. EDI</b>	72169
DESTINAZIONE/USO:	MATERIALE :	CEMENTO ARMATO
BAR RISTORO	TIPO COSTR:	PREFABBRICATA
	COPERTURA:	PIANA
	INFISSI:	LEGN.ALLUM.MET.
	FINITURE:	INTONACATO
SUP. COPERTA:	0 H:	3,5 COLORE1: GIALLO 2
SUP. PORTIC.:	H:	CONSERVAZIONE: SUFFICIENTE
STRUTTURA PORTICO:	MATERIALE:	



<b>CORPO B</b>	<b>COD. EDI</b>	72168
DESTINAZIONE/USO:	MATERIALE :	CEMENTO ARMATO
GUARDIANIA	TIPO COSTR:	PREFABBRICATA
	COPERTURA:	PIANA
	INFISSI:	LEGNO
	FINITURE:	INTONACATO
SUP. COPERTA:	0 H:	2,3 COLORE1: GIALLO 2
SUP. PORTIC.:	H:	CONSERVAZIONE: SUFFICIENTE
STRUTTURA PORTICO:	MATERIALE:	



<b>CORPO C</b>	<b>COD. EDI</b>	72167
DESTINAZIONE/USO:	MATERIALE :	CEMENTO ARMATO
GUARDIANIA	TIPO COSTR:	PREFABBRICATA
CABINA	COPERTURA:	PIANA
	INFISSI:	LEGNO
	FINITURE:	INTONACATO
SUP. COPERTA:	0 H:	2,4 COLORE1: GIALLO 2
SUP. PORTIC.:	H:	CONSERVAZIONE: SUFFICIENTE
STRUTTURA PORTICO:	MATERIALE:	



<b>CORPO D</b>	<b>COD. EDI</b>	72171
DESTINAZIONE/USO:	MATERIALE :	CEMENTO ARMATO
MAGAZZINO	TIPO COSTR:	PREFABBRICATA
	COPERTURA:	PIANA
	INFISSI:	LEGNO
	FINITURE:	INTONACATO
SUP. COPERTA:	10 H:	2,4 COLORE1: GIALLO 2
SUP. PORTIC.:	H:	CONSERVAZIONE: SUFFICIENTE
STRUTTURA PORTICO:	MATERIALE:	





SUPERFICI TOTALI:	COPERTA:	0	PAVIM. IMPERM:	0	PAVIM. PERM:	0	STRUT. TEMPORANEE:	0,00
-------------------	----------	---	----------------	---	--------------	---	--------------------	------

DATA	 <b>COMUNE DI RAVENNA</b> AREA 6: PIANIFICAZIONE TERRITORIALE SERVIZIO PROGETTAZIONE URBANISTICA		CODICE STRUTTURA	08.008	
22/04/2004			LOC	LIDO DI CLASSE	
RILEVATORI	<b>CENSIMENTO STRUTTURE ARENILE</b>			VIA	VIALE CADAMOSTO
GIUNCHI - MINGUZZI				CIVICO	12
AGGIORNAMENTO	Pagina 2			ZONA PIANO ARENILE 96:	B-B2
	Pagina 3			<b>CATASTO TERRENI RAVENNA</b>	
<b>PAGINA 1</b>			SEZIONE	FOGLIO	MAPPALE
			S		

## ELEMENTI COSTITUENTI L'INSIEME

DENOMINAZIONE	Bagno Albatros	DESTINAZIONE D'USO	STABILIMENTO BALNEARE
---------------	----------------	--------------------	-----------------------

VINCOLI AMBIENTALI	DINAMICA COSTA	STABILE	TRATTO:
--------------------	----------------	---------	---------

<input checked="" type="checkbox"/> PAESISTICO LR 31/2000 -L.R. 27/88 -L.R. 1497/39 -L.R. 1039/39 -L.R. 431/85	<input type="checkbox"/> RNS <input checked="" type="checkbox"/> IDROGEOLOGICO <input type="checkbox"/> SIC <input type="checkbox"/> ZPS	<b>CONNESSIONE RETI</b> CICLABILE <300ML AUTOBUS <300ML PARCHEGGI <300ML AUTOSTRADA >10KM STATALE >1KM PROVINCIALE >1KM		
--	---	---	--	--

NOTE ZONA	
-----------	--

PRESENZA DI FILTRI E DIMENSIONAMENTO	ACCESSIBILITA'	MATERIALE RECINZ.
--------------------------------------	----------------	-------------------

PINETA ALTEZZA		LARGHEZZA	91,84	PINETA RECINZIONE	RETE METALLICA
DUNA ALTEZZA		LARGHEZZA	0	AREA RETROSTANTE	STATO:
RECINZIONE ALTEZZA	1,2	LARGHEZZA	0	EDIFICATO	SUFFICIENTE

ACCESSIBILITA' SPIAGGIA
-------------------------

MODALITA'	NUMERO	PAVIMENTAZIONE	ACCESSI	CONCESSIONE
CARRABILE	2	STERRATO	TIPOLOGIA	NON ESCLUSIVO CONC.
PEDONALE	0		PROPRIETA'	DEM. FORESTALE

PROTEZIONE DELLA COSTA
------------------------

<input type="checkbox"/> DIFESE A MARE PARALLELE
DIST. COSTA 105,8 INTERASSE 34,79 MATERIALE MASSI IN PIETRA TIPO SOFFOLTE
<input type="checkbox"/> DIFESE A MARE RADENTI
LUNGHEZZA MATERIALE TIPO
<input type="checkbox"/> DIFESE A PENNELLO
LUNGHEZZA INTERASSE MATERIALE TIPO

AREA DI PERTINENZA
--------------------

PROPRIETA'	DEM.MARITTIMO	N° CONCES.	147/03	INIZIO	SCADENZA
CONCESSIONARIO	Soc. Albatros s.n.c. di Poggi Sonia e C.			P.I.	00888110392
GESTORE	Poggi Sonia				
SUPERFICIE MQ.	DIMENSI		DISTANZA ALTRE CONCESSIONI		
4098	FRONTE	40	PROFONDITA'	110	NORD 11,7 SUD 9,6

PROGETTO UNITARIO:	DELIBERA	4131/37	DEL	16/01/2001	COMMIT:	CSB COOP. STABILIMENTI CBR COOP BAGNINI
OGGETTO	RAZIONALIZZAZIONE ARENILE LIDO DI CLASSE					

TITOLI EDILIZI RILASCIATI	NOTE AREA DI PERTINENZA
---------------------------	-------------------------

PG. 17396 RICHIESTA DI AMPLIAMENTO DI CONCESSIONE DEMANIALE PG 51822/97 CONCESSIONE N 2218/98 PER APLIAMENTO E RISTRUTTURAZIONE STABILIMENTO.	NUMERO CABINE: 10, NUMERO DOCCE APERTE: 3 NUMERO DOCCE CHIUSE: 2, NUMERO LETTINI: 500 NUMERO SDRAI: 20, NUMERO OMBRELLONI: 160 NUMERO WC: 3, NUMERO LAVAPIEDI: 1 ATTIVITA': ANIMAZIONE, RISTORANTE STAGIONALE, BEACH VOLLEY, PALLACANESTRO, RACCHETTONI.
---	---

DATA
22/04/2004
RILEVATORI
GIUNCHI - MINGUZZI
AGGIORNAMENTO
<b>PAGINA 2</b>



# COMUNE DI RAVENNA

AREA 6: PIANIFICAZIONE TERRITORIALE  
SERVIZIO PROGETTAZIONE URBANISTICA

## CENSIMENTO STRUTTURE ARENILE

Pagina 1
Pagina 3

CODICE STRUTTURA	08.008		
LOC	LIDO DI CLASSE		
VIA	VIALE CADAMOSTO		
CIVICO	12	PARTE	B
<b>CATASTO TERRENI RAVENNA</b>			
SEZIONE	FOGLIO	MAPPALE	
S			

**ELEMENTI COSTITUENTI L'INSIEME**

DENOMINAZIONE	Bagno Albatros	DESTINAZIONE D'USO	STABILIMENTO BALNEARE
---------------	----------------	--------------------	-----------------------

**SCHEMA STATO CONCESSIONATO**

**SCHEMA STATO RILEVATO**

**AREA DI SUPPORTO ALLA BALNEAZIONE**

DESTINAZIONE D'USO	ACCESSIBILITA'
PARCHEGGIO MQ: 0	<input type="checkbox"/> PRESENZA DI BARRIERE ARCHITETTONICHE
VERDE MQ: 0	<input type="checkbox"/> PRESENZA DI DUNA IN AREA CONCESSIONATA
ATTREZ. SPORT. MQ: 500	DIST. DUNAEDIF. / SCHEDA: /
SUP TEMPORANEE: 0,00	RECINZIONE AREA: RETE METALLICA

**FOTO AREA A SUPPORTO DELLA BALNEAZIONE**



**SUPERFICI IMPERMEABILI**

PAVIMENTATA MQ:	PAVIMENTAZIONE:
-----------------	-----------------

**SUPERFICI PERMEABILI**

PAVIMENTATA MQ:	PAVIMENTAZIONE: LASTRE CEMENTO
-----------------	--------------------------------

PRESENZA DI AIUOLE IN PIETRA PUGLIESE. ANTISTANTE AL RISTORANTE LA CAPANNINA.

N. CABINE: 10	STATO: SUFFICIENTE
---------------	--------------------

**AREA DESTINATA ALLA BALNEAZIONE**

ATTIVITA':	OMBREGGIO	CAMPO SPORTIVO	AREA RICREATIVA
------------	-----------	----------------	-----------------

**SUPERFICI IMPERMEABILI**

PAVIMENTATA MQ:	PAVIMENTAZIONE:
-----------------	-----------------

**SUPERFICI PERMEABILI**

PAVIMENTATA MQ:	PAVIMENTAZIONE: LASTRE CEMENTO
-----------------	--------------------------------

N_OMBRELLONI: 160	ATTERRAGGIO NATANTI:
-------------------	----------------------

STATO: SUFFICIENTE	LARGHEZZA: 0	LUNGHEZZA: 0
--------------------	--------------	--------------

**FOTO AREA DESTINATA ALLA BALNEAZIONE**



DATI PIANO ARENILE 1996		ESISTENTE DA PROGETTO UNITARIO:		DATI ULTIMA CONCESSIONE EDILIZIA:		INTERVENTO CON PROGETTO UNITARIO:	
ESISTENTE:	200	STRUTTURE FISSE:	209,81	STRUTTURE FISSE:	209,81	CON PROGETTO UNITARIO:	
INTERVENTO DIRETTO:	210	PAVIMENTAZIONI FISSE:	0	PAVIMENTAZIONI FISSE:	0		
PROGETTO UNITARIO:	230	TOT. SUP. COPERTA:	209,81	TOT. SUP. COPERTA:	209,81		230



DATA
22/04/2004
RILEVATORI
GIUNCHI - MINGUZZI
AGGIORNAMENTO
<b>PAGINA 3</b>

**COMUNE DI RAVENNA**  
 AREA 6: PIANIFICAZIONE TERRITORIALE E  
 SERVIZIO PROGETTAZIONE URBANISTICA

**CENSIMENTO STRUTTURE ARENILE**

CODICE STRUTTURA	08.008		
LOC	LIDO DI CLASSE		
VIA	VIALE CADAMOSTO		
CIVICO	12	PARTE	B
<b>CATASTO TERRENI RAVENNA</b>			
SEZIONE	FOGLIO	MAPPALE	
S			

**ELEMENTI COSTITUENTI L'INSIEME**

DENOMINAZIONE	Bagno Albatros	DESTINAZIONE D'USO	STABILIMENTO BALNEARE
---------------	----------------	--------------------	-----------------------

<b>CORPO A</b>	COD. EDI	72590				
DESTINAZIONE/USO:	MATERIALE :	CEMENTO ARMATO				
BAR RISTORO	TIPO COSTR:	PREFABBRICATA				
	COPERTURA:	PIANA				
	INFISSI:	LEGNO, ALLUMINIO				
	FINITURE:	INTONACATO				
SUP. COPERTA:	141,49	H:	3,5	COLORE1:	BIANCO	2
SUP. PORTIC.:		H:	3,7	CONSERVAZIONE:	SUFFICIENTE	
STRUTTURA PORTICO:	FISSA	MATERIALE:	METALLO			



<b>CORPO B</b>	COD. EDI	72137					
DESTINAZIONE/USO:	MATERIALE :	CEMENTO ARMATO					
MAGAZZINO	TIPO COSTR:	PREFABBRICATA					
CABINA	COPERTURA:	UNA FALDA					
	INFISSI:	LEGNO					
	FINITURE:	INTONACATO					
SUP. COPERTA:	48,41	H:	2,5	COLORE1:	BIANCO	2	AZZURRO
SUP. PORTIC.:		H:		CONSERVAZIONE:	SUFFICIENTE		
STRUTTURA PORTICO:		MATERIALE:					



<b>CORPO C</b>	COD. EDI	72591					
DESTINAZIONE/USO:	MATERIALE :	CEMENTO ARMATO					
SERVIZIO IGIENICO	TIPO COSTR:	PREFABBRICATA					
CABINA	COPERTURA:	UNA FALDA					
PRONT.SOCCORSO	INFISSI:	LEGNO					
	FINITURE:	INTONACATO					
SUP. COPERTA:	19,91	H:	2,7	COLORE1:	BIANCO	2	BLU
SUP. PORTIC.:		H:		CONSERVAZIONE:	SUFFICIENTE		
STRUTTURA PORTICO:		MATERIALE:					



<b>CORPO D</b>	COD. EDI					
DESTINAZIONE/USO:	MATERIALE :					
	TIPO COSTR:					
	COPERTURA:					
	INFISSI:					
	FINITURE:					
SUP. COPERTA:		H:		COLORE1:		2
SUP. PORTIC.:		H:		CONSERVAZIONE:		
STRUTTURA PORTICO:		MATERIALE:				





DATA	 <b>COMUNE DI RAVENNA</b> AREA 6: PIANIFICAZIONE TERRITORIALE SERVIZIO PROGETTAZIONE URBANISTICA		CODICE STRUTTURA	08.009		
22/04/2004			LOC	LIDO DI CLASSE		
RILEVATORI	<b>CENSIMENTO STRUTTURE ARENILE</b>			VIA	VIALE PESSAGNO	
GIUNCHI - MINGUZZI				CIVICO	14	PARTE
AGGIORNAMENTO	Pagina 2			ZONA PIANO ARENILE 96:	B-B2	
PAGINA 1	Pagina 3			<b>CATASTO TERRENI RAVENNA</b>		
				SEZIONE	FOGLIO	MAPPALE
				S		

## ELEMENTI COSTITUENTI L'INSIEME

DENOMINAZIONE	Bagno 2000	DESTINAZIONE D'USO	STABILIMENTO BALNEARE
---------------	------------	--------------------	-----------------------

VINCOLI AMBIENTALI	DINAMICA COSTA	STABILE	TRATTO:
--------------------	----------------	---------	---------

<input checked="" type="checkbox"/> PAESISTICO LR 31/2000 -L.R. 27/88 -L.R. 1497/39 -L.R. 1039/39 -L.R. 431/85	<input type="checkbox"/> RNS <input checked="" type="checkbox"/> IDROGEOLOGICO <input type="checkbox"/> SIC <input type="checkbox"/> ZPS	<b>CONNESSIONE RETI</b> CICLABILE <300ML AUTOBUS <300ML PARCHEGGI <300ML AUTOSTRADA >10KM STATALE >1KM PROVINCIALE >1KM		
--	---	---	--	--

NOTE ZONA	
-----------	--

PRESENZA DI FILTRI E DIMENSIONAMENTO	ACCESSIBILITA'	MATERIALE RECINZ.
--------------------------------------	----------------	-------------------

PINETA ALTEZZA		LARGHEZZA	52,75	PINETA RECINZIONE	RETE METALLICA
DUNA ALTEZZA		LARGHEZZA	0	AREA RETROSTANTE	STATO:
RECINZIONE ALTEZZA	1,2	LARGHEZZA	0	EDIFICATO	SUFFICIENTE

ACCESSIBILITA' SPIAGGIA
-------------------------

MODALITA'	NUMERO	PAVIMENTAZIONE	ACCESSI	CONCESSIONE
CARRABILE	2	STERRATO	TIPOLOGIA	NON ESCLUSIVO
PEDONALE	0		PROPRIETA'	DEM. FORESTALE

PROTEZIONE DELLA COSTA
------------------------

<input type="checkbox"/> DIFESE A MARE PARALLELE
DIST. COSTA 98,83 INTERASSE 21,85 MATERIALE MASSI IN PIETRA TIPO SOFFOLTE
<input type="checkbox"/> DIFESE A MARE RADENTI
LUNGHEZZA MATERIALE TIPO
<input type="checkbox"/> DIFESE A PENNELLO
LUNGHEZZA INTERASSE MATERIALE TIPO

AREA DI PERTINENZA
--------------------

PROPRIETA'	DEM.MARITTIMO	N° CONCES.	63/99	INIZIO	SCADENZA
CONCESSIONARIO	Soc. Bagno 2000 di Farina G. e Costa G snc			P.I.	00860880392
GESTORE	Farina G. e Costa G				
SUPERFICIE MQ.	DIMENSI		DISTANZA ALTRE CONCESSIONI		
4213	FRONTE	41	PROFONDITA'	101,4	NORD 9,6 SUD 15,94

PROGETTO UNITARIO:	DELIBERA	4131/37	DEL	16/01/2001	COMMIT:	CSB COOP. STABILIMENTI CBR COOP BAGNINI
OGGETTO	RAZIONALIZZAZIONE ARENILE LIDO DI CLASSE					

TITOLI EDILIZI RILASCIATI	NOTE AREA DI PERTINENZA
---------------------------	-------------------------

	NUMERO CABINE: 32, NUMERO DOCCE APERTE: 6 NUMERO DOCCE CHIUSE: 2, NUMERO LETTINI: 500 NUMERO SDRAI: 50, NUMERO OMBRELLONI: 200 NUMERO WC: 5, NUMERO LAVAPIEDI: 2 ATTIVITA': ANIMAZIONE, GINNAST, RISTORANTE, BEACH VOLLEY, PALLACANESTRO, RACCHETTONI, NUOTO. APERTURA SCUOLA DI NUOTO, PEDALONI, CANOE, MOSCONI CAMPO DA BOCCE, CAMPO DA CALCIO-TENNIS, PUNTO INTERNET.
--	---

DATA
22/04/2004
RILEVATORI
GIUNCHI - MINGUZZI
AGGIORNAMENTO
<b>PAGINA 2</b>



# COMUNE DI RAVENNA

AREA 6: PIANIFICAZIONE TERRITORIALE  
SERVIZIO PROGETTAZIONE URBANISTICA

## CENSIMENTO STRUTTURE ARENILE

Pagina 1
Pagina 3

CODICE STRUTTURA	08.009		
LOC	LIDO DI CLASSE		
VIA	VIALE PESSAGNO		
CIVICO	14	PARTE	B
<b>CATASTO TERRENI RAVENNA</b>			
SEZIONE	FOGLIO	MAPPALE	
S			

**ELEMENTI COSTITUENTI L'INSIEME**

DENOMINAZIONE	Bagno 2000	DESTINAZIONE D'USO	STABILIMENTO BALNEARE
---------------	------------	--------------------	-----------------------

**SCHEMA STATO CONCESSIONATO**

**SCHEMA STATO RILEVATO**

**AREA DI SUPPORTO ALLA BALNEAZIONE**

DESTINAZIONE D'USO	ACCESSIBILITA'
PARCHEGGIO MQ: 0	<input type="checkbox"/> PRESENZA DI BARRIERE ARCHITETTONICHE
VERDE MQ: 0	<input type="checkbox"/> PRESENZA DI DUNA IN AREA CONCESSIONATA
ATTREZ. SPORT. MQ: 575	DIST. DUNAEDIF. / SCHEDA: /
SUP TEMPORANEE: 0,00	RECINZIONE AREA: RETE METALLICA

**FOTO AREA A SUPPORTO DELLA BALNEAZIONE**



<b>SUPERFICI IMPERMEABILI</b>	
PAVIMENTATA MQ: 237,98	PAVIMENTAZIONE: PIASTRELLATO
<b>SUPERFICI PERMEABILI</b>	
PAVIMENTATA MQ:	PAVIMENTAZIONE: AUTOBLOCCANTI
PRESENZA DI AIUOLE E ALBERATURE.	

N. CABINE: 32	STATO: SUFFICIENTE
---------------	--------------------

**AREA DESTINATA ALLA BALNEAZIONE**

ATTIVITA':	OMBREGGIO	CAMPO SPORTIVO	AREA RICREATIVA
<b>SUPERFICI IMPERMEABILI</b>			
PAVIMENTATA MQ:	PAVIMENTAZIONE:		
<b>SUPERFICI PERMEABILI</b>			
PAVIMENTATA MQ:	PAVIMENTAZIONE: LASTRE CEMENTO		
N_OMBRELLONI: 200	ATTERRAGGIO NATANTI:		
STATO: SUFFICIENTE	LARGHEZZA: 0	LUNGHEZZA: 0	
SUPERFICIE PAVIMENTATA ALLINEAMENTO LATO MARE DI MQ. PASSERELLA LATO MARE DI MQ. 87,3.			

**FOTO AREA DESTINATA ALLA BALNEAZIONE**



DATI PIANO ARENILE 1996		ESISTENTE DA PROGETTO UNITARIO:		DATI ULTIMA CONCESSIONE EDILIZIA:		INTERVENTO CON PROGETTO UNITARIO:	
ESISTENTE:	330	STRUTTURE FISSE:	408,6	STRUTTURE FISSE:		INTERVENTO CON PROGETTO UNITARIO:	
INTERVENTO DIRETTO:	270	PAVIMENTAZIONI FISSE:	237,98	PAVIMENTAZIONI FISSE:	0		
PROGETTO UNITARIO:	300	TOT. SUP. COPERTA:	646,58	TOT. SUP. COPERTA:	0		549



DATA
22/04/2004
RILEVATORI
GIUNCHI - MINGUZZI
AGGIORNAMENTO
<b>PAGINA 3</b>

CODICE STRUTTURA	08.009		
LOC	LIDO DI CLASSE		
VIA	VIALE PESSAGNO		
CIVICO	14	PARTE	B
<b>CATASTO TERRENI RAVENNA</b>			
SEZIONE	FOGLIO	MAPPALE	
S			

**ELEMENTI COSTITUENTI L'INSIEME**

DENOMINAZIONE	Bagno 2000	DESTINAZIONE D'USO	STABILIMENTO BALNEARE
---------------	------------	--------------------	-----------------------

<b>CORPO A</b>	<b>COD. EDI</b>	72595					
DESTINAZIONE/USO:	MATERIALE:	CEMENTO ARMATO					
BAR RISTORO	TIPO COSTR:	PREFABBRICATA					
	COPERTURA:	PIANA					
	INFISSI:	LEGN.ALLUM.MET.					
	FINITURE:	INTONACATO					
SUP. COPERTA:	0	H:	3,5	COLORE1:	GIALLO	2	MARRONE
SUP. PORTIC.:		H:	3,5	CONSERVAZIONE:	SUFFICIENTE		
STRUTTURA PORTICO:	FISSA	MATERIALE:	LEGNO				



<b>CORPO B</b>	<b>COD. EDI</b>	72140					
DESTINAZIONE/USO:	MATERIALE:	MURATURA					
CABINA	TIPO COSTR:	PREFABBRICATA					
	COPERTURA:	PIANA					
	INFISSI:	LEGNO					
	FINITURE:	INTONACATO					
SUP. COPERTA:	0	H:	2,7	COLORE1:	GIALLO	2	MARRONE
SUP. PORTIC.:		H:		CONSERVAZIONE:	SUFFICIENTE		
STRUTTURA PORTICO:		MATERIALE:					




<b>CORPO C</b>	<b>COD. EDI</b>	72592					
DESTINAZIONE/USO:	MATERIALE:	CEMENTO ARMATO	COMPOSTO DA TRE EDIFICI PRESSOCHÉ IDENTICI.				
MAGAZZINO	TIPO COSTR:	PREFABBRICATA					
CABINA	COPERTURA:	DUE FALDE					
SERVIZIO IGIENICO	INFISSI:	LEGNO					
SPOGLIATOIO	FINITURE:	INTONACATO					
SUP. COPERTA:	0	H:	2,7	COLORE1:	GIALLO	2	MARRONE
SUP. PORTIC.:		H:		CONSERVAZIONE:	SUFFICIENTE		
STRUTTURA PORTICO:		MATERIALE:					



<b>CORPO D</b>	<b>COD. EDI</b>	72491					
DESTINAZIONE/USO:	MATERIALE:	CEMENTO ARMATO					
CABINA	TIPO COSTR:	PREFABBRICATA					
	COPERTURA:	PIANA					
	INFISSI:	LEGNO					
	FINITURE:	INTONACATO					
SUP. COPERTA:	0	H:	2,7	COLORE1:	GIALLO	2	MARRONE
SUP. PORTIC.:		H:		CONSERVAZIONE:	SUFFICIENTE		
STRUTTURA PORTICO:		MATERIALE:					



DATA	 <b>COMUNE DI RAVENNA</b> AREA 6: PIANIFICAZIONE TERRITORIALE SERVIZIO PROGETTAZIONE URBANISTICA		CODICE STRUTTURA	08.010	
22/04/2004			LOC	LIDO DI CLASSE	
RILEVATORI	<b>CENSIMENTO STRUTTURE ARENILE</b>			VIA	VIALE PESSAGNO
GIUNCHI - MINGUZZI				CIVICO	16
AGGIORNAMENTO	Pagina 2			Pagina 3	
PAGINA 1	ZONA PIANO ARENILE 96:			B-B2	
<b>CATASTO TERRENI RAVENNA</b>					
SEZIONE		FOGLIO		MAPPALE	
S					

## ELEMENTI COSTITUENTI L'INSIEME

DENOMINAZIONE	Bagno Katia	DESTINAZIONE D'USO	STABILIMENTO BALNEARE
---------------	-------------	--------------------	-----------------------

## VINCOLI AMBIENTALI

- PAESISTICO LR 31/2000
- L.R. 27/88
- L.R. 1497/39
- L.R. 1039/39
- L.R. 431/85
- RNS
- IDROGEOLOGICO
- SIC
- ZPS

## DINAMICA COSTA

CONNESSIONE RETI

CICLABILE <300ML

AUTOBUS <300ML

PARCHEGGI <300ML

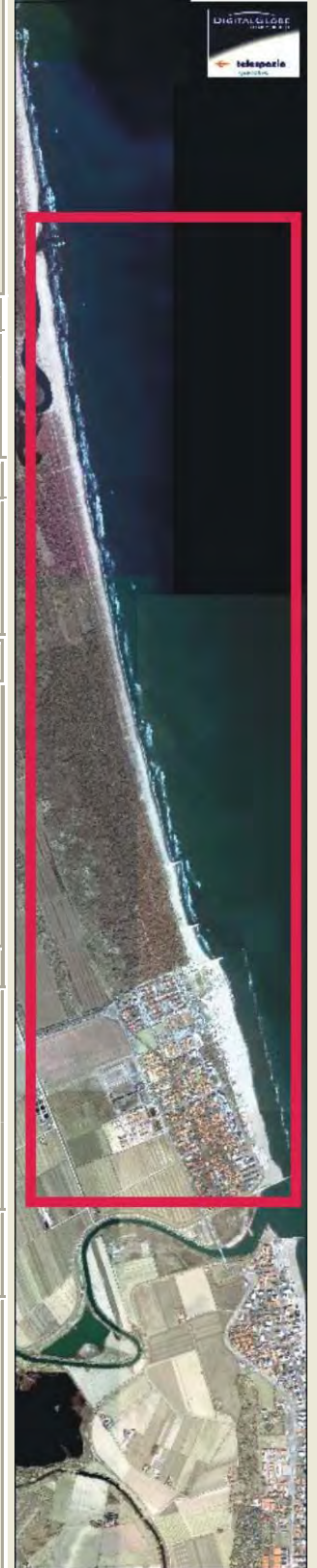
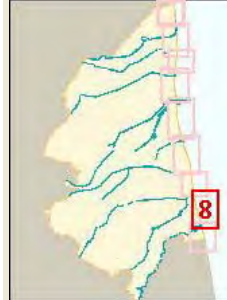
AUTOSTRADA >10KM

STATALE >1KM

PROVINCIALE >1KM

## STABILE

## TRATTO:



## NOTE ZONA

## PRESENZA DI FILTRI E DIMENSIONAMENTO

PINETA	ALTEZZA	LARGHEZZA	48,9	PINETA RECINZIONE	VEGETAZIONE
DUNA	ALTEZZA	LARGHEZZA	0	AREA RETROSTANTE	STATO:
RECINZIONE	ALTEZZA	LARGHEZZA	0,5	EDIFICATO	SUFFICIENTE

## ACCESSIBILITA' SPIAGGIA

MODALITA'	NUMERO	PAVIMENTAZIONE	ACCESSI	CONCESSIONE
CARRABILE	1	STERRATO	TIPOLOGIA NON ESCLUSIVO	CONC.
PEDONALE	0		PROPRIETA' DEM. FORESTALE	

## PROTEZIONE DELLA COSTA

DIFESE A MARE PARALLELE

DIST. COSTA 97,49 INTERASSE 24,36 MATERIALE MASSI IN PIETRA TIPO SOFFOLTE

DIFESE A MARE RADENTI

LUNGHEZZA MATERIALE TIPO

DIFESE A PENNELLO

LUNGHEZZA INTERASSE MATERIALE TIPO

## AREA DI PERTINENZA

PROPRIETA' DEM.MARITTIMO N° CONCES. INIZIO SCADENZA

CONCESSIONARIO Soc. Piperita di Davide e Siomone Manzoni snc P.I.

GESTORE Manzoni Davide e Manzoni Simone

SUPERFICIE MQ. DIMENSI DISTANZA ALTRE CONCESSIONI

3600 FRONTE 40 PROFONDITA' 90 NORD 15,94 SUD 12,83

PROGETTO UNITARIO: DELIBERA 4131/37 DEL 16/01/2001 COMMIT: CSB COOP. STABILIMENTI CBR COOP BAGNINI

OGGETTO RAZIONALIZZAZIONE ARENILE LIDO DI CLASSE

## TITOLI EDILIZI RILASCIATI

## NOTE AREA DI PERTINENZA

NUMERO CABINE: 22, NUMERO DOCCE APERTE: 2  
 NUMERO DOCCE CHIUSE: 2, NUMERO LETTINI: 600  
 NUMERO SDRAI: 200, NUMERO OMBRELLONI: 250  
 NUMERO WC: 6, NUMERO LAVAPIEDI: 2  
 ATTIVITA': ANIMAZIONE, GIOCHI, RISTORANTE STAGIONALE,  
 BEACH VOLLEY, PALLACANESTRO, RACCHETTONI, NUOTO.

DATA
22/04/2004
RILEVATORI
GIUNCHI - MINGUZZI
AGGIORNAMENTO
<b>PAGINA 2</b>



# COMUNE DI RAVENNA

AREA 6: PIANIFICAZIONE TERRITORIALE  
SERVIZIO PROGETTAZIONE URBANISTICA

## CENSIMENTO STRUTTURE ARENILE

Pagina 1
Pagina 3

CODICE STRUTTURA	08.010		
LOC	LIDO DI CLASSE		
VIA	VIALE PESSAGNO		
CIVICO	16	PARTE	B
<b>CATASTO TERRENI RAVENNA</b>			
SEZIONE	FOGLIO	MAPPALE	
S			

**ELEMENTI COSTITUENTI L'INSIEME**

DENOMINAZIONE	Bagno Katia	DESTINAZIONE D'USO	STABILIMENTO BALNEARE
---------------	-------------	--------------------	-----------------------

**SCHEMA STATO CONCESSIONATO**

**SCHEMA STATO RILEVATO**

**AREA DI SUPPORTO ALLA BALNEAZIONE**

DESTINAZIONE D'USO	ACCESSIBILITA'
PARCHEGGIO MQ: 0	<input type="checkbox"/> PRESENZA DI BARRIERE ARCHITETTONICHE
VERDE MQ: 0	<input type="checkbox"/> PRESENZA DI DUNA IN AREA CONCESSIONATA
ATTREZ. SPORT. MQ: 600	DIST. DUNAEDIF. / SCHEDA: /
SUP TEMPORANEE: 0,00	RECINZIONE AREA: RETE METALLICA

**FOTO AREA A SUPPORTO DELLA BALNEAZIONE**



**SUPERFICI IMPERMEABILI**

PAVIMENTATA MQ: 0	PAVIMENTAZIONE:
-------------------	-----------------

**SUPERFICI PERMEABILI**

PAVIMENTATA MQ:	PAVIMENTAZIONE: PIASTRELLE CEMENTO
-----------------	------------------------------------

PORZIONE DI PAVIMENTAZIONE PERMEABILE IN LEGNO. PRESENZA DI ALBERATURE.

N. CABINE: 22	STATO: SUFFICIENTE
---------------	--------------------

**AREA DESTINATA ALLA BALNEAZIONE**

ATTIVITA':	OMBREGGIO	CAMPO SPORTIVO	AREA RICREATIVA
------------	-----------	----------------	-----------------

**SUPERFICI IMPERMEABILI**

PAVIMENTATA MQ:	PAVIMENTAZIONE:
-----------------	-----------------

**SUPERFICI PERMEABILI**

PAVIMENTATA MQ:	PAVIMENTAZIONE: LASTRE CEMENTO
-----------------	--------------------------------

N_OMBRELLONI: 250	ATTERRAGGIO NATANTI:
-------------------	----------------------

STATO: SUFFICIENTE	LARGHEZZA: 0	LUNGHEZZA: 0
--------------------	--------------	--------------

PORZIONE DI PAVIMENTAZIONE PERMEABILE IN LEGNO.

**FOTO AREA DESTINATA ALLA BALNEAZIONE**



DATI PIANO ARENILE 1996		ESISTENTE DA PROGETTO UNITARIO:		DATI ULTIMA CONCESSIONE EDILIZIA:		INTERVENTO CON PROGETTO UNITARIO:	
ESISTENTE:	450	STRUTTURE FISSE:	237,02	STRUTTURE FISSE:		INTERVENTO CON PROGETTO UNITARIO:	
INTERVENTO DIRETTO:	345	PAVIMENTAZIONI FISSE:	0	PAVIMENTAZIONI FISSE:	0		
PROGETTO UNITARIO:	380	TOT. SUP. COPERTA:	237,02	TOT. SUP. COPERTA:	237,02		230



DATA
22/04/2004
RILEVATORI
GIUNCHI - MINGUZZI
AGGIORNAMENTO
<b>PAGINA 3</b>


**COMUNE DI RAVENNA**  
 AREA 6: PIANIFICAZIONE TERRITORIALE E  
 SERVIZIO PROGETTAZIONE URBANISTICA

**CENSIMENTO STRUTTURE ARENILE**

CODICE STRUTTURA	08.010		
LOC	LIDO DI CLASSE		
VIA	VIALE PESSAGNO		
CIVICO	16	PARTE	B

<b>CATASTO TERRENI RAVENNA</b>		
SEZIONE	FOGLIO	MAPPALE
S		

**ELEMENTI COSTITUENTI L'INSIEME**

DENOMINAZIONE	Bagno Katia	DESTINAZIONE D'USO	STABILIMENTO BALNEARE
---------------	-------------	--------------------	-----------------------

<b>CORPO A</b>		<b>COD. EDI</b>	72690
DESTINAZIONE/USO:	MATERIALE:	CEMENTO ARMATO	
BAR RISTORO	TIPO COSTR:	PREFABBRICATA	
	COPERTURA:	PIANA	
	INFISSI:	LEGNO, ALLUMINIO	
	FINITURE:	INTONACATO	
SUP. COPERTA:	154,11	H:	3,5
		COLORE1:	VERDE 2 MARRONE
SUP. PORTIC.:		H:	3,5
		CONSERVAZIONE:	SUFFICIENTE
STRUTTURA PORTICO:	FISSA	MATERIALE:	CEMENTO ARMATO



<b>CORPO B</b>		<b>COD. EDI</b>	72691
DESTINAZIONE/USO:	MATERIALE:	CEMENTO ARMATO	
CABINA	TIPO COSTR:	PREFABBRICATA	
	COPERTURA:	PIANA	
	INFISSI:	LEGNO	
	FINITURE:	INTONACATO	
SUP. COPERTA:	32,95	H:	2,5
		COLORE1:	ROSA 2 MARRONE
SUP. PORTIC.:		H:	
		CONSERVAZIONE:	SUFFICIENTE
STRUTTURA PORTICO:		MATERIALE:	



<b>CORPO C</b>		<b>COD. EDI</b>	72397
DESTINAZIONE/USO:	MATERIALE:	CEMENTO ARMATO	
CABINA	TIPO COSTR:	PREFABBRICATA	
GUARDIANIA	COPERTURA:	PIANA	
	INFISSI:	LEGNO	
	FINITURE:		
SUP. COPERTA:	31,91	H:	2,5
		COLORE1:	ROSA 2 MARRONE
SUP. PORTIC.:		H:	
		CONSERVAZIONE:	SUFFICIENTE
STRUTTURA PORTICO:		MATERIALE:	



<b>CORPO D</b>		<b>COD. EDI</b>	72398
DESTINAZIONE/USO:	MATERIALE:	CEMENTO ARMATO	
CABINA	TIPO COSTR:	PREFABBRICATA	
	COPERTURA:	PIANA	
	INFISSI:	LEGNO	
	FINITURE:	INTONACATO	
SUP. COPERTA:	18,06	H:	2,5
		COLORE1:	ROSA 2 MARRONE
SUP. PORTIC.:		H:	
		CONSERVAZIONE:	SUFFICIENTE
STRUTTURA PORTICO:		MATERIALE:	





SUPERFICI TOTALI:	COPERTA:	237,02	PAVIM. IMPERM:	0	PAVIM. PERM:	0	STRUT. TEMPORANEE:	0,00
-------------------	----------	--------	----------------	---	--------------	---	--------------------	------

DATA	 <b>COMUNE DI RAVENNA</b> AREA 6: PIANIFICAZIONE TERRITORIALE SERVIZIO PROGETTAZIONE URBANISTICA		CODICE STRUTTURA	08.011	
22/04/2004			LOC	LIDO DI CLASSE	
RILEVATORI	<b>CENSIMENTO STRUTTURE ARENILE</b>			VIA	VIA A. DA NOLI
GIUNCHI - MINGUZZI				CIVICO	18
AGGIORNAMENTO	Pagina 2			ZONA PIANO ARENILE 96:	B-B2
	Pagina 3			<b>CATASTO TERRENI RAVENNA</b>	
<b>PAGINA 1</b>			SEZIONE	FOGLIO	MAPPALE
			S		

## ELEMENTI COSTITUENTI L'INSIEME

DENOMINAZIONE	Bagno Sayonara	DESTINAZIONE D'USO	STABILIMENTO BALNEARE
---------------	----------------	--------------------	-----------------------

VINCOLI AMBIENTALI	DINAMICA COSTA	STABILE	TRATTO:
--------------------	----------------	---------	---------

<input checked="" type="checkbox"/> PAESISTICO LR 31/2000 -L.R. 27/88 -L.R. 1497/39 -L.R. 1039/39 -L.R. 431/85	<input type="checkbox"/> RNS <input checked="" type="checkbox"/> IDROGEOLOGICO <input type="checkbox"/> SIC <input type="checkbox"/> ZPS	<b>CONNESSIONE RETI</b> CICLABILE <300ML AUTOBUS <300ML PARCHEGGI <300ML AUTOSTRADA >10KM STATALE >1KM PROVINCIALE >1KM		
--	---	---	--	--

NOTE ZONA	
-----------	--

PRESENZA DI FILTRI E DIMENSIONAMENTO	ACCESSIBILITA'	MATERIALE RECINZ.
--------------------------------------	----------------	-------------------

PINETA ALTEZZA		LARGHEZZA	41,5	PINETA RECINZIONE	LEGNO
DUNA ALTEZZA		LARGHEZZA	0	AREA RETROSTANTE	STATO:
RECINZIONE ALTEZZA	1,2	LARGHEZZA	0,15	EDIFICATO	SUFFICIENTE

ACCESSIBILITA' SPIAGGIA
-------------------------

MODALITA'	NUMERO	PAVIMENTAZIONE	ACCESSI	CONCESSIONE
CARRABILE	1	STERRATO	TIPOLOGIA	NON ESCLUSIVO CONC.
PEDONALE	0		PROPRIETA'	DEM. FORESTALE

PROTEZIONE DELLA COSTA
------------------------

<input type="checkbox"/> DIFESE A MARE PARALLELE
DIST. COSTA 96,58 INTERASSE 24,36 MATERIALE MASSI IN PIETRA TIPO SOFFOLTE
<input type="checkbox"/> DIFESE A MARE RADENTI
LUNGHEZZA MATERIALE TIPO
<input type="checkbox"/> DIFESE A PENNELLO
LUNGHEZZA INTERASSE MATERIALE TIPO

AREA DI PERTINENZA
--------------------

PROPRIETA'	DEM.MARITTIMO	N° CONCES.	253/98	INIZIO	SCADENZA
CONCESSIONARIO	Giorgini Terzo		P.I.	RGTRZ36H23H199T	
GESTORE	Giorgini Terzo				
SUPERFICIE MQ.	DIMENSI		DISTANZA ALTRE CONCESSIONI		
4151	FRONTE	40	PROFONDITA'	104	NORD 12,83 SUD 6

PROGETTO UNITARIO:	DELIBERA	4131/37	DEL	16/01/2001	COMMIT:	CSB COOP. STABILIMENTI CBR COOP BAGNINI
OGGETTO	RAZIONALIZZAZIONE ARENILE LIDO DI CLASSE					

TITOLI EDILIZI RILASCIATI	NOTE AREA DI PERTINENZA
---------------------------	-------------------------

CONCESSIONE N 2810 DEL 17/12/94 PG 21644/94 CONCESSIONE IN VARIANTE N 676/96. PG 62767/02 RICHIESTA DI CONCESSIONE IN CORSO.	NUMERO CABINE: 20, NUMERO DOCCE APERTE: 2 NUMERO DOCCE CHIUSE: 3, NUMERO LETTINI: 390 NUMERO SDRAI: 80, NUMERO OMBRELLONI: 180 NUMERO WC: 4, NUMERO LAVAPIEDI: 1 ATTIVITA': ANIMAZIONE, RISTORANTE, BEACH VOLLEY, PALLACANESTRO, RACCHETTONI, NUOTO,
--	---

DATA
22/04/2004
RILEVATORI
GIUNCHI - MINGUZZI
AGGIORNAMENTO
<b>PAGINA 2</b>



# COMUNE DI RAVENNA

AREA 6: PIANIFICAZIONE TERRITORIALE  
SERVIZIO PROGETTAZIONE URBANISTICA

## CENSIMENTO STRUTTURE ARENILE

Pagina 1
Pagina 3

CODICE STRUTTURA	08.011		
LOC	LIDO DI CLASSE		
VIA	VIA A. DA NOLI		
CIVICO	18	PARTE	B
<b>CATASTO TERRENI RAVENNA</b>			
SEZIONE	FOGLIO	MAPPALE	
S			

**ELEMENTI COSTITUENTI L'INSIEME**

DENOMINAZIONE	Bagno Sayonara	DESTINAZIONE D'USO	STABILIMENTO BALNEARE
---------------	----------------	--------------------	-----------------------

**SCHEMA STATO CONCESSIONATO**

**SCHEMA STATO RILEVATO**

**AREA DI SUPPORTO ALLA BALNEAZIONE**

DESTINAZIONE D'USO	ACCESSIBILITA'
PARCHEGGIO MQ: 0	<input type="checkbox"/> PRESENZA DI BARRIERE ARCHITETTONICHE
VERDE MQ: 0	<input type="checkbox"/> PRESENZA DI DUNA IN AREA CONCESSIONATA
ATTREZ. SPORT. MQ: 500	DIST. DUNAEDIF. / SCHEDA: /
SUP TEMPORANEE: 25,00	RECINZIONE AREA: RETE METALLICA

**FOTO AREA A SUPPORTO DELLA BALNEAZIONE**



**SUPERFICI IMPERMEABILI**

PAVIMENTATA MQ: 0	PAVIMENTAZIONE: GETTO CLS
-------------------	---------------------------

**SUPERFICI PERMEABILI**

PAVIMENTATA MQ:	PAVIMENTAZIONE: LASTRE CEMENTO
-----------------	--------------------------------

DA RILIEVO RISULTANO SUPERFICI IMPERMEABILI IN GETTO DI CLS.

N. CABINE: 20	STATO: SUFFICIENTE
---------------	--------------------

**AREA DESTINATA ALLA BALNEAZIONE**

ATTIVITA':  OMBREGGIO  CAMPO SPORTIVO  AREA RICREATIVA

**SUPERFICI IMPERMEABILI**

PAVIMENTATA MQ:	PAVIMENTAZIONE:
-----------------	-----------------

**SUPERFICI PERMEABILI**

PAVIMENTATA MQ:	PAVIMENTAZIONE: LASTRE CEMENTO
-----------------	--------------------------------

N_OMBRELLONI: 180	ATTERRAGGIO NATANTI:
STATO: SUFFICIENTE	LARGHEZZA: 0 LUNGHEZZA: 0

**FOTO AREA DESTINATA ALLA BALNEAZIONE**



DATI PIANO ARENILE 1996		ESISTENTE DA PROGETTO UNITARIO:		DATI ULTIMA CONCESSIONE EDILIZIA:		INTERVENTO CON PROGETTO UNITARIO:
ESISTENTE:	507	STRUTTURE FISSE:	284,46	STRUTTURE FISSE:	284,46	
INTERVENTO DIRETTO:	410	PAVIMENTAZIONI FISSE:	0	PAVIMENTAZIONI FISSE:	0	
PROGETTO UNITARIO:	450	TOT. SUP. COPERTA:	284,46	TOT. SUP. COPERTA:	284,46	



DATA
22/04/2004
RILEVATORI
GIUNCHI - MINGUZZI
AGGIORNAMENTO
<b>PAGINA 3</b>

**COMUNE DI RAVENNA**  
 AREA 6: PIANIFICAZIONE TERRITORIALE E  
 SERVIZIO PROGETTAZIONE URBANISTICA

**CENSIMENTO STRUTTURE ARENILE**

CODICE STRUTTURA	08.011	
LOC	LIDO DI CLASSE	
VIA	VIA A. DA NOLI	
CIVICO	18 PARTE B	
<b>CATASTO TERRENI RAVENNA</b>		
SEZIONE	FOGLIO	MAPPALE
S		

**ELEMENTI COSTITUENTI L'INSIEME**

DENOMINAZIONE	Bagno Sayonara	DESTINAZIONE D'USO	STABILIMENTO BALNEARE
---------------	----------------	--------------------	-----------------------

<b>CORPO A</b>	COD. EDI	72143				
DESTINAZIONE/USO:	MATERIALE :	CEMENTO ARMATO				
BAR RISTORO	TIPO COSTR:	PREFABBRICATA				
MAGAZZINO	COPERTURA:	PIANA				
MAGAZZINO	INFISSI:	LEGNO, ALLUMINIO				
SPOGLIATOIO	FINITURE:	INTONACATO				
SUP. COPERTA:	262,1	H: 3,5	COLORE1:	GIALLO	2	ARANCIONE
SUP. PORTIC.:		H: 3,5	CONSERVAZIONE:	SUFFICIENTE		
STRUTTURA PORTICO:	FISSA	MATERIALE:	LEGNO			



<b>CORPO B</b>	COD. EDI	72144				
DESTINAZIONE/USO:	MATERIALE :	CEMENTO ARMATO				
MAGAZZINO	TIPO COSTR:	PREFABBRICATA				
GUARDIANIA	COPERTURA:	UNA FALDA				
	INFISSI:	LEGNO				
	FINITURE:	INTONACATO				
SUP. COPERTA:	22,3	H: 2,5	COLORE1:	BIANCO	2	ARANCIONE
SUP. PORTIC.:		H:	CONSERVAZIONE:	SUFFICIENTE		
STRUTTURA PORTICO:		MATERIALE:				



<b>CORPO C</b>	COD. EDI					
DESTINAZIONE/USO:	MATERIALE :					
	TIPO COSTR:					
	COPERTURA:					
	INFISSI:					
	FINITURE:					
SUP. COPERTA:		H:	COLORE1:		2	
SUP. PORTIC.:		H:	CONSERVAZIONE:			
STRUTTURA PORTICO:		MATERIALE:				



<b>CORPO D</b>	COD. EDI					
DESTINAZIONE/USO:	MATERIALE :					
	TIPO COSTR:					
	COPERTURA:					
	INFISSI:					
	FINITURE:					
SUP. COPERTA:		H:	COLORE1:		2	
SUP. PORTIC.:		H:	CONSERVAZIONE:			
STRUTTURA PORTICO:		MATERIALE:				





DATA	 <b>COMUNE DI RAVENNA</b> AREA 6: PIANIFICAZIONE TERRITORIALE SERVIZIO PROGETTAZIONE URBANISTICA		CODICE STRUTTURA	08.012	
26/04/2004			LOC	LIDO DI CLASSE	
RILEVATORI	<b>CENSIMENTO STRUTTURE ARENILE</b>		VIA	VIALE CABOTO	
GIUNCHI - MINGUZZI			CIVICO	20 PARTE	
AGGIORNAMENTO	Pagina 2		ZONA PIANO ARENILE 96:	B-B2	
	Pagina 3		<b>CATASTO TERRENI RAVENNA</b>		
PAGINA 1			SEZIONE	FOGLIO	MAPPALE
			S		

## ELEMENTI COSTITUENTI L'INSIEME

DENOMINAZIONE	Bagno Lido "Pura Vida"	DESTINAZIONE D'USO	STABILIMENTO BALNEARE
---------------	------------------------	--------------------	-----------------------

VINCOLI AMBIENTALI	DINAMICA COSTA	STABILE	TRATTO:
--------------------	----------------	---------	---------

<input checked="" type="checkbox"/> PAESISTICO LR 31/2000 -L.R. 27/88 -L.R. 1497/39 -L.R. 1039/39 -L.R. 431/85	<input type="checkbox"/> RNS <input checked="" type="checkbox"/> IDROGEOLOGICO <input type="checkbox"/> SIC <input type="checkbox"/> ZPS	<b>CONNESSIONE RETI</b> CICLABILE <300ML AUTOBUS <300ML PARCHEGGI <300ML AUTOSTRADA >10KM STATALE >1KM PROVINCIALE >1KM		
--	---	---	--	--

NOTE ZONA	
-----------	--

PRESENZA DI FILTRI E DIMENSIONAMENTO	ACCESSIBILITA'	MATERIALE RECINZ.
--------------------------------------	----------------	-------------------

PINETA ALTEZZA		LARGHEZZA	37,45	PINETA RECINZIONE	LEGNO
DUNA ALTEZZA		LARGHEZZA	0	AREA RETROSTANTE	STATO:
RECINZIONE ALTEZZA	1,2	LARGHEZZA	0,15	EDIFICATO	SUFFICIENTE

ACCESSIBILITA' SPIAGGIA
-------------------------

MODALITA'	NUMERO	PAVIMENTAZIONE	ACCESSI	CONCESSIONE
CARRABILE	1	PAVIMENTATO	TIPOLOGIA	ESCLUSIVO CONC.
PEDONALE	0		PROPRIETA'	DEM. FORESTALE

PROTEZIONE DELLA COSTA
------------------------

<input type="checkbox"/> DIFESE A MARE PARALLELE							
DIST. COSTA	108,25	INTERASSE	24,36	MATERIALE	MASSI IN PIETRA	TIPO	SOFFOLTE
<input type="checkbox"/> DIFESE A MARE RADENTI							
LUNGHEZZA		MATERIALE		TIPO			
<input type="checkbox"/> DIFESE A PENNELLO							
LUNGHEZZA		INTERASSE		MATERIALE		TIPO	

AREA DI PERTINENZA
--------------------


PROPRIETA'	DEM.MARITTIMO	N° CONCES.	6/03	INIZIO		SCADENZA		
CONCESSIONARIO	Soc. Bagno Lido di Teodorani Gianni e Marcello e C. s.n.c.			P.I.	01197820390			
GESTORE	Teodorani Gianni e Teodorani Marcello							
SUPERFICIE MQ.	DIMENSI		DISTANZA ALTRE CONCESSIONI					
5404	FRONTE	59,25	PROFONDITA'	107	NORD	6	SUD	17,25

PROGETTO UNITARIO:	DELIBERA	4131/37	DEL	16/01/2001	COMMIT:	CSB COOP. STABILIMENTI CBR COOP BAGNINI
OGGETTO	RAZIONALIZZAZIONE ARENILE LIDO DI CLASSE					

TITOLI EDILIZI RILASCIATI	NOTE AREA DI PERTINENZA
---------------------------	-------------------------

PG 23637/02 CONCESSIONE N 491/03 PER AMPLIAMENTO DI STABILIMENTO BALNEARE.	NUMERO CABINE: 40, NUMERO DOCCE APERTE: 6 NUMERO DOCCE CHIUSE: 20, NUMERO LETTINI: 700 NUMERO SDRAI: 50, NUMERO OMBRELLONI: 250 NUMERO WC: 4, NUMERO LAVAPIEDI: 2 ATTIVITA': ANIMAZIONE, RISTORANTE, BEACH VOLLEY, PALLACANESTRO, RACCHETTONI, NUOTO, ALTRO: BOCCE, MINITENNIS, CALCIO TENNIS.
--	--

DATA
26/04/2004
RILEVATORI
GIUNCHI - MINGUZZI
AGGIORNAMENTO
<b>PAGINA 2</b>



# COMUNE DI RAVENNA

AREA 6: PIANIFICAZIONE TERRITORIALE  
SERVIZIO PROGETTAZIONE URBANISTICA

## CENSIMENTO STRUTTURE ARENILE

Pagina 1
Pagina 3

CODICE STRUTTURA	08.012	
LOC	LIDO DI CLASSE	
VIA	VIALE CABOTO	
CIVICO	20 PARTE	
<b>CATASTO TERRENI RAVENNA</b>		
SEZIONE	FOGLIO	MAPPALE
S		

**ELEMENTI COSTITUENTI L'INSIEME**

DENOMINAZIONE	Bagno Lido "Pura Vida"	DESTINAZIONE D'USO	STABILIMENTO BALNEARE
---------------	------------------------	--------------------	-----------------------

**SCHEMA STATO CONCESSIONATO**

**SCHEMA STATO RILEVATO**

**AREA DI SUPPORTO ALLA BALNEAZIONE**

DESTINAZIONE D'USO	ACCESSIBILITA'
PARCHEGGIO MQ: 0	<input type="checkbox"/> PRESENZA DI BARRIERE ARCHITETTONICHE
VERDE MQ: 0	<input type="checkbox"/> PRESENZA DI DUNA IN AREA CONCESSIONATA
ATTREZ. SPORT. MQ: 850	DIST. DUNAEDIF. / SCHEDA: /
SUP TEMPORANEE: 137,55	RECINZIONE AREA: LEGNO

**FOTO AREA A SUPPORTO DELLA BALNEAZIONE**



**SUPERFICI IMPERMEABILI**

PAVIMENTATA MQ: 57,5	PAVIMENTAZIONE: GETTO CLS
----------------------	---------------------------

**SUPERFICI PERMEABILI**

PAVIMENTATA MQ:	PAVIMENTAZIONE: AUTOBLOCCANTI
-----------------	-------------------------------

PRESENZA DI ALBERATURE E AIUOLE.

N. CABINE: 40	STATO: SUFFICIENTE
---------------	--------------------

**AREA DESTINATA ALLA BALNEAZIONE**

ATTIVITA': OMBREGGIO CAMPO SPORTIVO AREA RICREATIVA

**SUPERFICI IMPERMEABILI**

PAVIMENTATA MQ:	PAVIMENTAZIONE:
-----------------	-----------------

**SUPERFICI PERMEABILI**

PAVIMENTATA MQ:	PAVIMENTAZIONE: LASTRE CEMENTO
-----------------	--------------------------------

N\_OMBRELLONI: 250

ATTERRAGGIO NATANTI:

STATO: SUFFICIENTE	LARGHEZZA: 0	LUNGHEZZA: 0
--------------------	--------------	--------------

SUPERFICIE PAVIMENTATA EST ALLINEAMENTO PARI A MQ. 52,97. .


**FOTO AREA DESTINATA ALLA BALNEAZIONE**



DATI PIANO ARENILE 1996		ESISTENTE DA PROGETTO UNITARIO:		DATI ULTIMA CONCESSIONE EDILIZIA:		INTERVENTO CON PROGETTO UNITARIO:	
ESISTENTE:	490	STRUTTURE FISSE:	290,03	STRUTTURE FISSE:	381,51	INTERVENTO CON PROGETTO UNITARIO:	
INTERVENTO DIRETTO:	380	PAVIMENTAZIONI FISSE:	359,7	PAVIMENTAZIONI FISSE:	57,7		
PROGETTO UNITARIO:	415	TOT. SUP. COPERTA:	649,73	TOT. SUP. COPERTA:	439,21		552



DATA
26/04/2004
RILEVATORI
GIUNCHI - MINGUZZI
AGGIORNAMENTO
<b>PAGINA 3</b>



# COMUNE DI RAVENNA

AREA 6: PIANIFICAZIONE TERRITORIALE E SERVIZIO PROGETTAZIONE URBANISTICA

## CENSIMENTO STRUTTURE ARENILE

Pagina 1

Pagina 2

CODICE STRUTTURA	08.012	
LOC	LIDO DI CLASSE	
VIA	VIALE CABOTO	
CIVICO	20 PARTE	
<b>CATASTO TERRENI RAVENNA</b>		
SEZIONE	FOGLIO	MAPPALE
S		

**ELEMENTI COSTITUENTI L'INSIEME**

DENOMINAZIONE	Bagno Lido "Pura Vida"	DESTINAZIONE D'USO	STABILIMENTO BALNEARE
---------------	------------------------	--------------------	-----------------------

<b>CORPO A</b>		<b>COD. EDI</b>	72146
DESTINAZIONE/USO:	MATERIALE :	CEMENTO ARMATO	
BAR RISTORO	TIPO COSTR:	PREFABBRICATA	
	COPERTURA:	PIANA	
	INFISSI:	LEGN.ALLUM.MET.	
	FINITURE:	INTONACATO	
SUP. COPERTA:	231,1 H:	3,8	COLORE1: BIANCO 2
SUP. PORTIC.:	65,7 H:	3,2	CONSERVAZIONE: SUFFICIENTE
STRUTTURA PORTICO:	FISSA	MATERIALE:	CEMENTO ARMATO



<b>CORPO B</b>		<b>COD. EDI</b>	72596
DESTINAZIONE/USO:	MATERIALE :	CEMENTO ARMATO	
CABINA	TIPO COSTR:	PREFABBRICATA	
SERVIZIO IGIENICO	COPERTURA:	PIANA	
	INFISSI:	LEGNO	
	FINITURE:	INTONACATO	
SUP. COPERTA:	42,23 H:	2,6	COLORE1: BIANCO 2 ARANCIONE
SUP. PORTIC.:	H:		CONSERVAZIONE: SUFFICIENTE
STRUTTURA PORTICO:		MATERIALE:	




<b>CORPO C</b>		<b>COD. EDI</b>	72145
DESTINAZIONE/USO:	MATERIALE :	CEMENTO ARMATO	
CABINA	TIPO COSTR:	PREFABBRICATA	
SERVIZIO IGIENICO	COPERTURA:	PIANA	
SPOGLIATOIO	INFISSI:	LEGNO	
	FINITURE:	INTONACATO	
SUP. COPERTA:	77,69 H:	2,6	COLORE1: BIANCO 2 ARANCIONE
SUP. PORTIC.:	H:		CONSERVAZIONE: SUFFICIENTE
STRUTTURA PORTICO:		MATERIALE:	



<b>CORPO D</b>		<b>COD. EDI</b>	72692
DESTINAZIONE/USO:	MATERIALE :	CEMENTO ARMATO	
CABINA	TIPO COSTR:	PREFABBRICATA	
	COPERTURA:	PIANA	
	INFISSI:	LEGNO	
	FINITURE:	INTONACATO	
SUP. COPERTA:	28,49 H:	2,6	COLORE1: BIANCO 2 ARANCIONE
SUP. PORTIC.:	H:		CONSERVAZIONE: SUFFICIENTE
STRUTTURA PORTICO:		MATERIALE:	





<b>SUPERFICI TOTALI:</b>	COPERTA:	439,21	PAVIM. IMPERM:	57,7	PAVIM. PERM:	837,5	STRUT. TEMPORANEE:	137,55
--------------------------	----------	--------	----------------	------	--------------	-------	--------------------	--------

DATA	 <b>COMUNE DI RAVENNA</b> AREA 6: PIANIFICAZIONE TERRITORIALE SERVIZIO PROGETTAZIONE URBANISTICA		CODICE STRUTTURA	08.013	
26/04/2004			LOC	LIDO DI CLASSE	
RILEVATORI	<b>CENSIMENTO STRUTTURE ARENILE</b>		VIA	VIALE CABOTO	
GIUNCHI - MINGUZZI			CIVICO	22 PARTE	
AGGIORNAMENTO	Pagina 2		ZONA PIANO ARENILE 96:	B-B2	
	Pagina 3		<b>CATASTO TERRENI RAVENNA</b>		
PAGINA 1			SEZIONE	FOGLIO	MAPPALE
			S		

## ELEMENTI COSTITUENTI L'INSIEME

DENOMINAZIONE	Bagno Rosa	DESTINAZIONE D'USO	STABILIMENTO BALNEARE
---------------	------------	--------------------	-----------------------

VINCOLI AMBIENTALI	DINAMICA COSTA	STABILE	TRATTO:
--------------------	----------------	---------	---------

<input checked="" type="checkbox"/> PAESISTICO LR 31/2000 -L.R. 27/88 -L.R. 1497/39 -L.R. 1039/39 -L.R. 431/85	<input type="checkbox"/> RNS <input checked="" type="checkbox"/> IDROGEOLOGICO <input type="checkbox"/> SIC <input type="checkbox"/> ZPS	<b>CONNESSIONE RETI</b> CICLABILE <300ML AUTOBUS <300ML PARCHEGGI <300ML AUTOSTRADA >10KM STATALE >1KM PROVINCIALE >1KM		
--	---	---	--	--

NOTE ZONA	
-----------	--

PRESENZA DI FILTRI E DIMENSIONAMENTO	ACCESSIBILITA'	MATERIALE RECINZ.
--------------------------------------	----------------	-------------------

PINETA ALTEZZA		LARGHEZZA	28,35	PINETA RECINZIONE	RETE METALLICA
DUNA ALTEZZA		LARGHEZZA	0	AREA RETROSTANTE	STATO:
RECINZIONE ALTEZZA	1,5	LARGHEZZA	0	EDIFICATO	SUFFICIENTE

ACCESSIBILITA' SPIAGGIA
-------------------------

MODALITA'	NUMERO	PAVIMENTAZIONE	ACCESSI	CONCESSIONE
CARRABILE	0		TIPOLOGIA ESCLUSIVO	CONC.
PEDONALE	1	PAVIMENTATO	PROPRIETA' DEM. MARITTIMO	

PROTEZIONE DELLA COSTA
------------------------

<input type="checkbox"/> DIFESE A MARE PARALLELE
DIST. COSTA 119,41 INTERASSE 29,5 MATERIALE MASSI IN PIETRA TIPO SOFFOLTE
<input type="checkbox"/> DIFESE A MARE RADENTI
LUNGHEZZA MATERIALE TIPO
<input type="checkbox"/> DIFESE A PENNELLO
LUNGHEZZA INTERASSE MATERIALE TIPO

AREA DI PERTINENZA
--------------------

PROPRIETA' DEM.MARITTIMO N° CONCES. 77/03 INIZIO SCADENZA
CONCESSIONARIO Soc. Fabbri Andrea e C. s.a.s. P.I. 00928990399
GESTORE Fabbri Andrea
SUPERFICIE MQ. DIMENSI DISTANZA ALTRE CONCESSIONI
5102 FRONTE 65 PROFONDITA' 83 NORD 17,25 SUD 4,64

PROGETTO UNITARIO: DELIBERA 4131/37 DEL 16/01/2001 COMMIT: CSB COOP. STABILIMENTI CBR COOP BAGNINI
OGGETTO RAZIONALIZZAZIONE ARENILE LIDO DI CLASSE

TITOLI EDILIZI RILASCIATI	NOTE AREA DI PERTINENZA
---------------------------	-------------------------

PG 36823/02 PG 63404/03. RICHIESTA DI PARERE PREVENTIVO ALLA C.Q.A.P. CON PG 47762/04 PER VARIANTE A MANUTENZIONE STRAORDINARIA CON AUMENTO DI CONCESSIONE DEMANIALE	NUMERO CABINE: 30, NUMERO DOCCE APERTE: 3 NUMERO DOCCE CHIUSE: 3, NUMERO WC: 4 NUMERO LAVAPIEDI: 2. ATTIVITA': ANIMAZIONE, RISTORANTE, BEACH VOLLEY, PALLACANESTRO, RACCHETTONI.
--	--

DATA
26/04/2004
RILEVATORI
GIUNCHI - MINGUZZI
AGGIORNAMENTO
<b>PAGINA 2</b>



# COMUNE DI RAVENNA

AREA 6: PIANIFICAZIONE TERRITORIALE  
SERVIZIO PROGETTAZIONE URBANISTICA

## CENSIMENTO STRUTTURE ARENILE

Pagina 1
Pagina 3

CODICE STRUTTURA	08.013	
LOC	LIDO DI CLASSE	
VIA	VIALE CABOTO	
CIVICO	22 PARTE	
<b>CATASTO TERRENI RAVENNA</b>		
SEZIONE	FOGLIO	MAPPALE
S		

**ELEMENTI COSTITUENTI L'INSIEME**


DENOMINAZIONE	Bagno Rosa	DESTINAZIONE D'USO	STABILIMENTO BALNEARE
---------------	------------	--------------------	-----------------------

SCHEMA STATO CONCESSIONATO	SCHEMA STATO RILEVATO

**AREA DI SUPPORTO ALLA BALNEAZIONE**

<b>DESTINAZIONE D'USO</b> PARCHEGGIO MQ: <input type="text" value="0"/> VERDE MQ: <input type="text" value="0"/> ATTREZ. SPORT. MQ: <input type="text" value="500"/> SUP TEMPORANEE: <input type="text" value="0,00"/>	<b>ACCESSIBILITA'</b> <input type="checkbox"/> PRESENZA DI BARRIERE ARCHITETTONICHE <input type="checkbox"/> PRESENZA DI DUNA IN AREA CONCESSIONATA DIST. DUNA EDIF. / <input type="text"/> SCHEDA: / <input type="text"/> RECINZIONE AREA: <input type="text" value="VEGETAZIONE"/>	<b>FOTO AREA A SUPPORTO DELLA BALNEAZIONE</b> 
<b>SUPERFICI IMPERMEABILI</b> PAVIMENTATA MQ: <input type="text" value="0"/> PAVIMENTAZIONE: <input type="text"/>		N. CABINE: <input type="text" value="30"/> STATO: <input type="text" value="SUFFICIENTE"/>
<b>SUPERFICI PERMEABILI</b> PAVIMENTATA MQ: <input type="text"/> PAVIMENTAZIONE: <input type="text" value="LASTRE CEMENTO"/>		
EDIFICIO E DI MQ. 37,91 E ALTEZZA 2.1 CON CODICE EDIFICIO 72675, STRUTTURA PREFABBRICATA IN CEMENTO ARMATO INFISSI IN LEGNO E COPERTURA A DUE FALDE. PRESENZA DI ALBERATURE E AIUOLE.		

**AREA DESTINATA ALLA BALNEAZIONE**

<b>ATTIVITA':</b> <input type="text" value="OMBREGGIO"/> <input type="text" value="CAMPO SPORTIVO"/> <input type="text" value="AREA RICREATIVA"/>	<b>FOTO AREA DESTINATA ALLA BALNEAZIONE</b> 
<b>SUPERFICI IMPERMEABILI</b> PAVIMENTATA MQ: <input type="text" value="0"/> PAVIMENTAZIONE: <input type="text"/>	
<b>SUPERFICI PERMEABILI</b> PAVIMENTATA MQ: <input type="text"/> PAVIMENTAZIONE: <input type="text" value="LASTRE CEMENTO"/>	
N_ OMBRELLONI: <input type="text"/> <b>ATTERRAGGIO NATANTI:</b>	
STATO: <input type="text" value="SUFFICIENTE"/> LARGHEZZA: <input type="text" value="0"/> LUNGHEZZA: <input type="text" value="0"/>	

DATI PIANO ARENILE 1996		ESISTENTE DA PROGETTO UNITARIO:		DATI ULTIMA CONCESSIONE EDILIZIA:		INTERVENTO CON PROGETTO UNITARIO:	
ESISTENTE:	<input type="text" value="430"/>	STRUTTURE FISSE:	<input type="text" value="268,71"/>	STRUTTURE FISSE:	<input type="text" value="268,71"/>	INTERVENTO CON PROGETTO UNITARIO:	<input type="text" value="242"/>
INTERVENTO DIRETTO:	<input type="text" value="330"/>	PAVIMENTAZIONI FISSE:	<input type="text" value="0"/>	PAVIMENTAZIONI FISSE:	<input type="text" value="0"/>		
PROGETTO UNITARIO:	<input type="text" value="365"/>	TOT. SUP. COPERTA:	<input type="text" value="268,71"/>	TOT. SUP. COPERTA:	<input type="text" value="268,71"/>		



DATA
26/04/2004
RILEVATORI
GIUNCHI - MINGUZZI
AGGIORNAMENTO
<b>PAGINA 3</b>

**COMUNE DI RAVENNA**  
 AREA 6: PIANIFICAZIONE TERRITORIALE E  
 SERVIZIO PROGETTAZIONE URBANISTICA

**CENSIMENTO STRUTTURE ARENILE**

CODICE STRUTTURA	08.013		
LOC	LIDO DI CLASSE		
VIA	VIALE CABOTO		
CIVICO	22	PARTE	
<b>CATASTO TERRENI RAVENNA</b>			
SEZIONE	FOGLIO	MAPPALE	
	S		

**ELEMENTI COSTITUENTI L'INSIEME**

DENOMINAZIONE	Bagno Rosa	DESTINAZIONE D'USO	STABILIMENTO BALNEARE
---------------	------------	--------------------	-----------------------

<b>CORPO A</b>	COD. EDI	72150					
DESTINAZIONE/USO:	MATERIALE :	CEMENTO ARMATO					
BAR RISTORO	TIPO COSTR:	PREFABBRICATA					
MAGAZZINO	COPERTURA:	DUE FALDE					
	INFISSI:	LEGN.ALLUM.MET.					
	FINITURE:	INTONACATO					
SUP. COPERTA:	154,41	H:	3,5	COLORE1:	GIALLO	2	VERDE
SUP. PORTIC.:		H:		CONSERVAZIONE:	SUFFICIENTE		
STRUTTURA PORTICO:		MATERIALE:					



<b>CORPO B</b>	COD. EDI	72693					
DESTINAZIONE/USO:	MATERIALE :	CEMENTO ARMATO					
SERVIZIO IGIENICO	TIPO COSTR:	PREFABBRICATA					
SERVIZIO IGIENICO	COPERTURA:	UNA FALDA					
MAGAZZINO	INFISSI:	LEGNO					
	FINITURE:						
SUP. COPERTA:	16,88	H:	2,1	COLORE1:	GIALLO	2	MARRONE
SUP. PORTIC.:		H:		CONSERVAZIONE:	SUFFICIENTE		
STRUTTURA PORTICO:		MATERIALE:					




<b>CORPO C</b>	COD. EDI	72148					
DESTINAZIONE/USO:	MATERIALE :	CEMENTO ARMATO					
CABINA	TIPO COSTR:	PREFABBRICATA					
MAGAZZINO	COPERTURA:	DUE FALDE					
SERVIZIO IGIENICO	INFISSI:	LEGNO					
PRONT.SOCCORSO	FINITURE:	INTONACATO					
SUP. COPERTA:	30,26	H:	2,1	COLORE1:	GIALLO	2	MARRONE
SUP. PORTIC.:		H:		CONSERVAZIONE:	SUFFICIENTE		
STRUTTURA PORTICO:		MATERIALE:					



<b>CORPO D</b>	COD. EDI	72149					
DESTINAZIONE/USO:	MATERIALE :	CEMENTO ARMATO					
MAGAZZINO	TIPO COSTR:	PREFABBRICATA					
CABINA	COPERTURA:	DUE FALDE					
	INFISSI:	LEGNO					
	FINITURE:	INTONACATO					
SUP. COPERTA:	38,25	H:	2,1	COLORE1:	GIALLO	2	MARRONE
SUP. PORTIC.:		H:		CONSERVAZIONE:	SUFFICIENTE		
STRUTTURA PORTICO:		MATERIALE:					





DATA	 <b>COMUNE DI RAVENNA</b> AREA 6: PIANIFICAZIONE TERRITORIALE SERVIZIO PROGETTAZIONE URBANISTICA		CODICE STRUTTURA	08.014	
26/04/2004			LOC	LIDO DI CLASSE	
RILEVATORI	<b>CENSIMENTO STRUTTURE ARENILE</b>			VIA	VIALE CABOTO
GIUNCHI - MINGUZZI				CIVICO	24
AGGIORNAMENTO	Pagina 2			ZONA PIANO ARENILE 96:	B-B1
	Pagina 3			<b>CATASTO TERRENI RAVENNA</b>	
<b>PAGINA 1</b>			SEZIONE	FOGLIO	MAPPALE
			S		

## ELEMENTI COSTITUENTI L'INSIEME

DENOMINAZIONE	Bagno Malù Beach	DESTINAZIONE D'USO	STABILIMENTO BALNEARE
---------------	------------------	--------------------	-----------------------

VINCOLI AMBIENTALI	DINAMICA COSTA	RIPASCIMENTO	TRATTO:
--------------------	----------------	--------------	---------

<input checked="" type="checkbox"/> PAESISTICO LR 31/2000 -L.R. 27/88 -L.R. 1497/39 -L.R. 1039/39 -L.R. 431/85	<input type="checkbox"/> RNS <input checked="" type="checkbox"/> IDROGEOLOGICO <input type="checkbox"/> SIC <input type="checkbox"/> ZPS	<b>CONNESSIONE RETI</b> CICLABILE <300ML AUTOBUS <300ML PARCHEGGI <300ML AUTOSTRADA >10KM STATALE >1KM PROVINCIALE >1KM		
--	---	---	--	--

NOTE ZONA	
-----------	--

PRESENZA DI FILTRI E DIMENSIONAMENTO	ACCESSIBILITA'	MATERIALE RECINZ.
--------------------------------------	----------------	-------------------

PINETA ALTEZZA		LARGHEZZA	19,24	PINETA RECINZIONE	LEGNO CORDA
DUNA ALTEZZA		LARGHEZZA	0	AREA RETROSTANTE	STATO:
RECINZIONE ALTEZZA	1	LARGHEZZA	0,15	EDIFICATO	SUFFICIENTE

ACCESSIBILITA' SPIAGGIA
-------------------------

MODALITA'	NUMERO	PAVIMENTAZIONE	ACCESSI	CONCESSIONE
CARRABILE	0		TIPOLOGIA	ESCLUSIVO CONC.
PEDONALE	2	PAVIMENTATO	PROPRIETA'	DEM. MARITTIMO

PROTEZIONE DELLA COSTA
------------------------

<input type="checkbox"/> DIFESE A MARE PARALLELE	DIST. COSTA	109,66	INTERASSE	29,5	MATERIALE	MASSI IN PIETRA	TIPO	SOFFOLTE
<input type="checkbox"/> DIFESE A MARE RADENTI	LUNGHEZZA		MATERIALE		TIPO			
<input type="checkbox"/> DIFESE A PENNELLO	LUNGHEZZA		INTERASSE		MATERIALE		TIPO	

AREA DI PERTINENZA
--------------------

PROPRIETA'	DEM.MARITTIMO	N° CONCES.	15/98	INIZIO		SCADENZA		
CONCESSIONARIO	Bertoni Manuela		P.I.	RTMNL52H54A547Y				
GESTORE	Bertoni Manuela							
SUPERFICIE MQ.	DIMENSI		DISTANZA ALTRE CONCESSIONI					
2800	FRONTE	40	PROFONDITA'	70	NORD	4,64	SUD	10

PROGETTO UNITARIO:	DELIBERA	4131/37	DEL	16/01/2001	COMMIT:	CSB COOP. STABILIMENTI CBR COOP BAGNINI
OGGETTO	RAZIONALIZZAZIONE ARENILE LIDO DI CLASSE					

TITOLI EDILIZI RILASCIATI	NOTE AREA DI PERTINENZA
---------------------------	-------------------------

PRATICA IN CORSO CON PG 55432/01 PER AUMENTO DELLA CONCESSIONE DEMANIALE.	NUMERO CABINE: 13, NUMERO DOCCE APERTE: 2 NUMERO DOCCE CHIUSE: 2, NUMERO LETTINI: 250 NUMERO SDRAI: 10, NUMERO OMBRELLONI: 150 NUMERO WC: 3, NUMERO LAVAPIEDI: 1 ATTIVITA': ANIMAZIONE, RISTORANTE, BEACH VOLLEY, RACCHETTONI, CANOE, MOSCONE, AEROBICA.
---	---

DATA
26/04/2004
RILEVATORI
GIUNCHI - MINGUZZI
AGGIORNAMENTO
<b>PAGINA 2</b>

**COMUNE DI RAVENNA**  
 AREA 6: PIANIFICAZIONE TERRITORIALE  
 SERVIZIO PROGETTAZIONE URBANISTICA

**CENSIMENTO STRUTTURE ARENILE**

CODICE STRUTTURA	08.014	
LOC	LIDO DI CLASSE	
VIA	VIALE CABOTO	
CIVICO	24 PARTE	
<b>CATASTO TERRENI RAVENNA</b>		
SEZIONE	FOGLIO	MAPPALE
S		

**ELEMENTI COSTITUENTI L'INSIEME**

DENOMINAZIONE	Bagno Malù Beach	DESTINAZIONE D'USO	STABILIMENTO BALNEARE
---------------	------------------	--------------------	-----------------------

SCHEMA STATO CONCESSIONATO	SCHEMA STATO RILEVATO

**AREA DI SUPPORTO ALLA BALNEAZIONE**

<b>DESTINAZIONE D'USO</b> PARCHEGGIO MQ: 0 VERDE MQ: 0 ATTREZ. SPORT. MQ: 600 SUP TEMPORANEE: 50,00	<b>ACCESSIBILITA'</b> <input type="checkbox"/> PRESENZA DI BARRIERE ARCHITETTONICHE <input type="checkbox"/> PRESENZA DI DUNA IN AREA CONCESSIONATA DIST. DUNAEDIF. / SCHEDA: / RECINZIONE AREA: LEGNO	<b>FOTO AREA A SUPPORTO DELLA BALNEAZIONE</b> 
<b>SUPERFICI IMPERMEABILI</b> PAVIMENTATA MQ: 33,33 PAVIMENTAZIONE: GRANIGLIA		N. CABINE: 13 STATO: SUFFICIENTE
<b>SUPERFICI PERMEABILI</b> PAVIMENTATA MQ: PAVIMENTAZIONE: PIASTRELLE CEMENTO		

**AREA DESTINATA ALLA BALNEAZIONE**

<b>ATTIVITA':</b> OMBREGGIO CAMPO SPORTIVO AREA RICREATIVA	<b>FOTO AREA DESTINATA ALLA BALNEAZIONE</b> 
<b>SUPERFICI IMPERMEABILI</b> PAVIMENTATA MQ: PAVIMENTAZIONE:	
<b>SUPERFICI PERMEABILI</b> PAVIMENTATA MQ: PAVIMENTAZIONE: LASTRE CEMENTO	
N_OMBRELLONI: 150	<b>ATTERRAGGIO NATANTI:</b>
STATO: SUFFICIENTE	LARGHEZZA: 0 LUNGHEZZA: 0
PRESENZA DI PALME ANTISTANTI L'EDIFICIO PRINCIPALE.	

DATI PIANO ARENILE 1996		ESISTENTE DA PROGETTO UNITARIO:		DATI ULTIMA CONCESSIONE EDILIZIA:		INTERVENTO CON PROGETTO UNITARIO:	
ESISTENTE:	220	STRUTTURE FISSE:	129,08	STRUTTURE FISSE:	129,08	CON	
INTERVENTO DIRETTO:	210	PAVIMENTAZIONI FISSE:	33,33	PAVIMENTAZIONI FISSE:	33,33	PROGETTO	
PROGETTO UNITARIO:	230	TOT. SUP. COPERTA:	162,41	TOT. SUP. COPERTA:	162,41	UNITARIO:	
							230



DATA
26/04/2004
RILEVATORI
GIUNCHI - MINGUZZI
AGGIORNAMENTO
<b>PAGINA 3</b>



# COMUNE DI RAVENNA

AREA 6: PIANIFICAZIONE TERRITORIALE E SERVIZIO PROGETTAZIONE URBANISTICA

## CENSIMENTO STRUTTURE ARENILE

CODICE STRUTTURA	08.014	
LOC	LIDO DI CLASSE	
VIA	VIALE CABOTO	
CIVICO	24 PARTE	
<b>CATASTO TERRENI RAVENNA</b>		
SEZIONE	FOGLIO	MAPPALE
S		

**ELEMENTI COSTITUENTI L'INSIEME**

DENOMINAZIONE	Bagno Malù Beach	DESTINAZIONE D'USO	STABILIMENTO BALNEARE
---------------	------------------	--------------------	-----------------------

<b>CORPO A</b>		COD. EDI	72399
DESTINAZIONE/USO:	MATERIALE :	CEMENTO ARMATO	
BAR RISTORO	TIPO COSTR:	PREFABBRICATA	
MAGAZZINO	COPERTURA:	PIANA	
	INFISSI:	LEGNO, ALLUMINIO	
	FINITURE:	INTONACATO	
SUP. COPERTA:	67,6	H:	3,5
		COLORE1:	BIANCO 2 GIALLO
SUP. PORTIC.:		H:	3
		CONSERVAZIONE:	SUFFICIENTE
STRUTTURA PORTICO:	REMOVIBILE	MATERIALE:	METALLO



<b>CORPO B</b>		COD. EDI	72151
DESTINAZIONE/USO:	MATERIALE :	CEMENTO ARMATO	
CABINA	TIPO COSTR:	PREFABBRICATA	
	COPERTURA:	PIANA	
	INFISSI:	LEGNO	
	FINITURE:	INTONACATO	
SUP. COPERTA:	21,3	H:	2,7
		COLORE1:	BIANCO 2 GIALLO
SUP. PORTIC.:		H:	
		CONSERVAZIONE:	SUFFICIENTE
STRUTTURA PORTICO:		MATERIALE:	



<b>CORPO C</b>		COD. EDI	72152
DESTINAZIONE/USO:	MATERIALE :	CEMENTO ARMATO	
CABINA	TIPO COSTR:	PREFABBRICATA	
SERVIZIO IGIENICO	COPERTURA:	PIANA	
	INFISSI:	LEGNO	
	FINITURE:	INTONACATO	
SUP. COPERTA:	31,2	H:	2,7
		COLORE1:	BIANCO 2 GIALLO
SUP. PORTIC.:		H:	
		CONSERVAZIONE:	SUFFICIENTE
STRUTTURA PORTICO:		MATERIALE:	



<b>CORPO D</b>		COD. EDI	
DESTINAZIONE/USO:	MATERIALE :		
	TIPO COSTR:		
	COPERTURA:		
	INFISSI:		
	FINITURE:		
SUP. COPERTA:		H:	
		COLORE1:	2
SUP. PORTIC.:		H:	
		CONSERVAZIONE:	
STRUTTURA PORTICO:		MATERIALE:	





DATA	 <b>COMUNE DI RAVENNA</b> AREA 6: PIANIFICAZIONE TERRITORIALE SERVIZIO PROGETTAZIONE URBANISTICA		CODICE STRUTTURA	08.015	
26/04/2004			LOC	LIDO DI CLASSE	
RILEVATORI	<b>CENSIMENTO STRUTTURE ARENILE</b>		VIA	VIALE CABOTO	
GIUNCHI - MINGUZZI			CIVICO	26 PARTE	
AGGIORNAMENTO	Pagina 2		ZONA PIANO ARENILE 96:	B-B1	
	Pagina 3		<b>CATASTO TERRENI RAVENNA</b>		
PAGINA 1			SEZIONE	FOGLIO	MAPPALE
			S		

## ELEMENTI COSTITUENTI L'INSIEME

DENOMINAZIONE	Bagno Marta	DESTINAZIONE D'USO	STABILIMENTO BALNEARE
---------------	-------------	--------------------	-----------------------

VINCOLI AMBIENTALI	DINAMICA COSTA	RIPASCIMENTO	TRATTO:
--------------------	----------------	--------------	---------

<input checked="" type="checkbox"/> PAESISTICO LR 31/2000 -L.R. 27/88 -L.R. 1497/39 -L.R. 1039/39 -L.R. 431/85	<input type="checkbox"/> RNS <input checked="" type="checkbox"/> IDROGEOLOGICO <input type="checkbox"/> SIC <input type="checkbox"/> ZPS	<b>CONNESSIONE RETI</b> CICLABILE <300ML AUTOBUS <300ML PARCHEGGI <300ML AUTOSTRADA >10KM STATALE >1KM PROVINCIALE >1KM		
--	---	---	--	--

NOTE ZONA	
-----------	--

PRESENZA DI FILTRI E DIMENSIONAMENTO	ACCESSIBILITA'	MATERIALE RECINZ.
--------------------------------------	----------------	-------------------

PINETA ALTEZZA		LARGHEZZA	15,24	PINETA RECINZIONE	RETE METALLICA
DUNA ALTEZZA		LARGHEZZA	0	AREA RETROSTANTE	STATO:
RECINZIONE ALTEZZA	1,2	LARGHEZZA	0	EDIFICATO	SUFFICIENTE

ACCESSIBILITA' SPIAGGIA
-------------------------

MODALITA'	NUMERO	PAVIMENTAZIONE	ACCESSI	CONCESSIONE
CARRABILE	0		TIPOLOGIA	ESCLUSIVO CONC.
PEDONALE	1	PAVIMENTATO	PROPIETA'	DEM. MARITTIMO

PROTEZIONE DELLA COSTA
------------------------

<input type="checkbox"/> DIFESE A MARE PARALLELE							
DIST. COSTA	106,71	INTERASSE	27,53	MATERIALE	MASSI IN PIETRA	TIPO	SOFFOLTE
<input type="checkbox"/> DIFESE A MARE RADENTI							
LUNGHEZZA		MATERIALE		TIPO			
<input type="checkbox"/> DIFESE A PENNELLO							
LUNGHEZZA		INTERASSE		MATERIALE		TIPO	

AREA DI PERTINENZA
--------------------

PROPIETA'	DEM.MARITTIMO	N° CONCES.	274/98	INIZIO		SCADENZA		
CONCESSIONARIO	Bacchi Marta	P.I.	CMRT61E58H199C					
GESTORE	Bacchi Marta							
SUPERFICIE MQ.	DIMENSI	DISTANZA ALTRE CONCESSIONI						
2695	FRONTE	35	PROFONDITA'	77	NORD	10	SUD	10,03

PROGETTO UNITARIO:	DELIBERA	4131/37	DEL	16/01/2001	COMMIT:	CSB COOP. STABILIMENTI CBR COOP BAGNINI
OGGETTO	RAZIONALIZZAZIONE ARENILE LIDO DI CLASSE					

TITOLI EDILIZI RILASCIATI	NOTE AREA DI PERTINENZA
---------------------------	-------------------------

	NUMERO CABINE: 10, NUMERO DOCCE APERTE: 2 NUMERO DOCCE CHIUSE: 1, NUMERO LETTINI: 200 NUMERO SDRAI: 20, NUMERO OMBRELLONI: 120 NUMERO WC: 3, NUMERO LAVAPIEDI: 1 ATTIVITA': ANIMAZIONE: RISTORANTE, BEACH VOLLEY, PALLACANESTRO, RACCHETTONI. CAMPO DA BOCCE, PARCO GIOCHI PER BAMBINI ATTIVITA':
--	---

DATA
26/04/2004
RILEVATORI
GIUNCHI - MINGUZZI
AGGIORNAMENTO
<b>PAGINA 2</b>



# COMUNE DI RAVENNA

AREA 6: PIANIFICAZIONE TERRITORIALE  
SERVIZIO PROGETTAZIONE URBANISTICA

## CENSIMENTO STRUTTURE ARENILE

Pagina 1
Pagina 3

CODICE STRUTTURA	08.015	
LOC	LIDO DI CLASSE	
VIA	VIALE CABOTO	
CIVICO	26 PARTE	
<b>CATASTO TERRENI RAVENNA</b>		
SEZIONE	FOGLIO	MAPPALE
S		

**ELEMENTI COSTITUENTI L'INSIEME**

DENOMINAZIONE	Bagno Marta	DESTINAZIONE D'USO	STABILIMENTO BALNEARE
---------------	-------------	--------------------	-----------------------

SCHEMA STATO CONCESSIONATO	SCHEMA STATO RILEVATO

**AREA DI SUPPORTO ALLA BALNEAZIONE**

<b>DESTINAZIONE D'USO</b> PARCHEGGIO MQ: 0 VERDE MQ: 0 ATTREZ. SPORT. MQ: 380 SUP TEMPORANEE: 0,00	<b>ACCESSIBILITA'</b> <input type="checkbox"/> PRESENZA DI BARRIERE ARCHITETTONICHE <input type="checkbox"/> PRESENZA DI DUNA IN AREA CONCESSIONATA DIST. DUNAEDIF. / SCHEDA: / RECINZIONE AREA: VEGETAZIONE	<b>FOTO AREA A SUPPORTO DELLA BALNEAZIONE</b> 
<b>SUPERFICI IMPERMEABILI</b> PAVIMENTATA MQ: 41,32 PAVIMENTAZIONE: PIASTRELLATO		N. CABINE: 10 STATO: SUFFICIENTE
<b>SUPERFICI PERMEABILI</b> PAVIMENTATA MQ: PAVIMENTAZIONE: PIASTRELLE		
PORZIONE DI PAVIMENTAZIONE IN AUTOBLOCCANTI.		

**AREA DESTINATA ALLA BALNEAZIONE**

<b>ATTIVITA'</b> <input type="checkbox"/> OMBREGGIO <input type="checkbox"/> CAMPO SPORTIVO <input type="checkbox"/> AREA RICREATIVA	<b>FOTO AREA DESTINATA ALLA BALNEAZIONE</b> 
<b>SUPERFICI IMPERMEABILI</b> PAVIMENTATA MQ: PAVIMENTAZIONE:	
<b>SUPERFICI PERMEABILI</b> PAVIMENTATA MQ: PAVIMENTAZIONE: LASTRE CEMENTO	
N_OMBRELLONI: 120 <b>ATTERRAGGIO NATANTI:</b> STATO: SUFFICIENTE LARGHEZZA: 0 LUNGHEZZA: 0	

DATI PIANO ARENILE 1996		ESISTENTE DA PROGETTO UNITARIO:		DATI ULTIMA CONCESSIONE EDILIZIA:		INTERVENTO CON PROGETTO UNITARIO:	
ESISTENTE:	240	STRUTTURE FISSE:	146,06	STRUTTURE FISSE:		INTERVENTO CON PROGETTO UNITARIO:	
INTERVENTO DIRETTO:	210	PAVIMENTAZIONI FISSE:	41,32	PAVIMENTAZIONI FISSE:	0		
PROGETTO UNITARIO:	230	TOT. SUP. COPERTA:	187,38	TOT. SUP. COPERTA:	0		230



DATA
26/04/2004
RILEVATORI
GIUNCHI - MINGUZZI
AGGIORNAMENTO
<b>PAGINA 3</b>

 **COMUNE DI RAVENNA**  
 AREA 6: PIANIFICAZIONE TERRITORIALE E  
 SERVIZIO PROGETTAZIONE URBANISTICA

**CENSIMENTO STRUTTURE ARENILE**

CODICE STRUTTURA	08.015
LOC	LIDO DI CLASSE
VIA	VIALE CABOTO
CIVICO	26 PARTE

<b>CATASTO TERRENI RAVENNA</b>		
SEZIONE	FOGLIO	MAPPALE
S		

**ELEMENTI COSTITUENTI L'INSIEME**

DENOMINAZIONE	Bagno Marta	DESTINAZIONE D'USO	STABILIMENTO BALNEARE
---------------	-------------	--------------------	-----------------------

<b>CORPO A</b>	COD. EDI	72154	
DESTINAZIONE/USO:	MATERIALE :	CEMENTO ARMATO	
BAR RISTORO	TIPO COSTR:	PREFABBRICATA	
RISTORANTE	COPERTURA:	PIANA	
	INFISSI:	LEGNO, ALLUMINIO	
	FINITURE:	INTONACATO	
SUP. COPERTA:	0 H:	3 COLORE1:	SABBIA 2
SUP. PORTIC.:	H:	CONSERVAZIONE:	SUFFICIENTE
STRUTTURA PORTICO:		MATERIALE:	



<b>CORPO B</b>	COD. EDI	72153	
DESTINAZIONE/USO:	MATERIALE :	CEMENTO ARMATO	
CABINA	TIPO COSTR:	PREFABBRICATA	
	COPERTURA:	PIANA	
	INFISSI:	LEGNO	
	FINITURE:	INTONACATO	
SUP. COPERTA:	0 H:	2,4 COLORE1:	SABBIA 2 VERDE
SUP. PORTIC.:	H:	CONSERVAZIONE:	SUFFICIENTE
STRUTTURA PORTICO:		MATERIALE:	




<b>CORPO C</b>	COD. EDI	72492	
DESTINAZIONE/USO:	MATERIALE :	CEMENTO ARMATO	
CABINA	TIPO COSTR:	PREFABBRICATA	
GUARDIANIA	COPERTURA:	UNA FALDA	
	INFISSI:	LEGNO	
	FINITURE:	INTONACATO	
SUP. COPERTA:	0 H:	2,4 COLORE1:	SABBIA 2 VERDE
SUP. PORTIC.:	H:	CONSERVAZIONE:	SUFFICIENTE
STRUTTURA PORTICO:		MATERIALE:	



<b>CORPO D</b>	COD. EDI	72400	
DESTINAZIONE/USO:	MATERIALE :	CEMENTO ARMATO	
SERVIZIO IGIENICO	TIPO COSTR:	PREFABBRICATA	
	COPERTURA:	UNA FALDA	
	INFISSI:	LEGNO	
	FINITURE:	INTONACATO	
SUP. COPERTA:	0 H:	2,4 COLORE1:	SABBIA 2 VERDE
SUP. PORTIC.:	H:	CONSERVAZIONE:	SUFFICIENTE
STRUTTURA PORTICO:		MATERIALE:	





SUPERFICI TOTALI:	COPERTA:	0	PAVIM. IMPERM:	0	PAVIM. PERM:	0	STRUT TEMPORANEE:	0,00
-------------------	----------	---	----------------	---	--------------	---	-------------------	------

DATA	 <b>COMUNE DI RAVENNA</b> AREA 6: PIANIFICAZIONE TERRITORIALE SERVIZIO PROGETTAZIONE URBANISTICA		CODICE STRUTTURA	08.016	
26/04/2004			LOC	LIDO DI CLASSE	
RILEVATORI	<b>CENSIMENTO STRUTTURE ARENILE</b>		VIA	VIALE CABOTO	
GIUNCHI - MINGUZZI			CIVICO	28 PARTE	B
AGGIORNAMENTO	Pagina 2		ZONA PIANO ARENILE 96:	B-B1	
	Pagina 3		<b>CATASTO TERRENI RAVENNA</b>		
PAGINA 1			SEZIONE	FOGLIO	MAPPALE
			S		

## ELEMENTI COSTITUENTI L'INSIEME

DENOMINAZIONE	Bagno Vanni	DESTINAZIONE D'USO	STABILIMENTO BALNEARE
---------------	-------------	--------------------	-----------------------

VINCOLI AMBIENTALI	DINAMICA COSTA	RIPASCIMENTO	TRATTO:
--------------------	----------------	--------------	---------

<input checked="" type="checkbox"/> PAESISTICO LR 31/2000 -L.R. 27/88 -L.R. 1497/39 -L.R. 1039/39 -L.R. 431/85	<input type="checkbox"/> RNS <input checked="" type="checkbox"/> IDROGEOLOGICO <input type="checkbox"/> SIC <input type="checkbox"/> ZPS	<b>CONNESSIONE RETI</b> CICLABILE <300ML AUTOBUS <300ML PARCHEGGI <300ML AUTOSTRADA >10KM STATALE >1KM PROVINCIALE >1KM		
--	---	---	--	--

NOTE ZONA	
-----------	--

PRESENZA DI FILTRI E DIMENSIONAMENTO	ACCESSIBILITA'	MATERIALE RECINZ.
--------------------------------------	----------------	-------------------

PINETA ALTEZZA		LARGHEZZA	14,21	PINETA RECINZIONE	RETE METALLICA
DUNA ALTEZZA		LARGHEZZA	0	AREA RETROSTANTE	STATO:
RECINZIONE ALTEZZA	1,2	LARGHEZZA	0	EDIFICATO	SUFFICIENTE

ACCESSIBILITA' SPIAGGIA
-------------------------

MODALITA'	NUMERO	PAVIMENTAZIONE	ACCESSI	CONCESSIONE
CARRABILE	0		TIPOLOGIA	ESCLUSIVO CONC.
PEDONALE	1	PAVIMENTATO	PROPRIETA'	DEM. MARITTIMO

PROTEZIONE DELLA COSTA
------------------------

<input type="checkbox"/> DIFESE A MARE PARALLELE
DIST. COSTA 108,89 INTERASSE 27,53 MATERIALE MASSI IN PIETRA TIPO SOFFOLTE
<input type="checkbox"/> DIFESE A MARE RADENTI
LUNGHEZZA MATERIALE TIPO
<input type="checkbox"/> DIFESE A PENNELLO
LUNGHEZZA INTERASSE MATERIALE TIPO

AREA DI PERTINENZA
--------------------


PROPRIETA'	DEM.MARITTIMO	N° CONCES.	18/98	INIZIO	SCADENZA
CONCESSIONARIO	Soc. RRP di Ruffilli Milena e C. s.n.c.		P.I.	01282970399	
GESTORE	Ruffilli Milena				
SUPERFICIE MQ.	DIMENSI		DISTANZA ALTRE CONCESSIONI		
2950	FRONTE	35	PROFONDITA'	83,5	NORD 10,03 SUD 6,68

PROGETTO UNITARIO:	DELIBERA	4131/37	DEL	16/01/2001	COMMIT:	CSB COOP. STABILIMENTI CBR COOP BAGNINI
OGGETTO	RAZIONALIZZAZIONE ARENILE LIDO DI CLASSE					

TITOLI EDILIZI RILASCIATI	NOTE AREA DI PERTINENZA
---------------------------	-------------------------

CONCESSIONE N 1830/01. PG 13521/01 PER VARIANTE AD AMPLIAMENTO DELLO STABILIMENTO. PG 42857/99 CONCESSIONE N 854/00.	NUMERO CABINE: 22, NUMERO DOCCE APERTE: 3 NUMERO DOCCE CHIUSE: 2, NUMERO LETTINI: 300 NUMERO SDRAI: 40, NUMERO OMBRELLONI: 150 NUMERO WC: 3, NUMERO LAVAPIEDI: 1. ATTIVITA': ANIMAZIONE, RISTORAZIONE, BEACH VOLLEY, PALLACANESTRO, MAXI SCHERMO TELEVISIVO, PLAYSTATION GRATUITA PER CLIENTI, PUNTO INTERNET.
--	--

DATA
26/04/2004
RILEVATORI
GIUNCHI - MINGUZZI
AGGIORNAMENTO
<b>PAGINA 2</b>



# COMUNE DI RAVENNA

AREA 6: PIANIFICAZIONE TERRITORIALE  
SERVIZIO PROGETTAZIONE URBANISTICA

## CENSIMENTO STRUTTURE ARENILE

Pagina 1
Pagina 3

CODICE STRUTTURA	08.016		
LOC	LIDO DI CLASSE		
VIA	VIALE CABOTO		
CIVICO	28	PARTE	B
<b>CATASTO TERRENI RAVENNA</b>			
SEZIONE	FOGLIO	MAPPALE	
S			

**ELEMENTI COSTITUENTI L'INSIEME**

DENOMINAZIONE	Bagno Vanni	DESTINAZIONE D'USO	STABILIMENTO BALNEARE
---------------	-------------	--------------------	-----------------------

**SCHEMA STATO CONCESSIONATO**

**SCHEMA STATO RILEVATO**

**AREA DI SUPPORTO ALLA BALNEAZIONE**

DESTINAZIONE D'USO	ACCESSIBILITA'
PARCHEGGIO MQ: 0	<input type="checkbox"/> PRESENZA DI BARRIERE ARCHITETTONICHE
VERDE MQ: 0	<input type="checkbox"/> PRESENZA DI DUNA IN AREA CONCESSIONATA
ATTREZ. SPORT. MQ: 590	DIST. DUNAEDIF. / SCHEDA: /
SUP TEMPORANEE: 98,37	RECINZIONE AREA: RETE METALLICA

**FOTO AREA A SUPPORTO DELLA BALNEAZIONE**



<b>SUPERFICI IMPERMEABILI</b>	
PAVIMENTATA MQ: 44,27	PAVIMENTAZIONE: PIASTRELLATO
<b>SUPERFICI PERMEABILI</b>	
PAVIMENTATA MQ:	PAVIMENTAZIONE: LASTRE CEMENTO
PRESENZA DI ALBERATURE E FIORIERE.	

N. CABINE: 22	STATO: SUFFICIENTE
---------------	--------------------

**AREA DESTINATA ALLA BALNEAZIONE**

ATTIVITA':	OMBREGGIO	CAMPO SPORTIVO	AREA RICREATIVA
<b>SUPERFICI IMPERMEABILI</b>			
PAVIMENTATA MQ:	PAVIMENTAZIONE:		
<b>SUPERFICI PERMEABILI</b>			
PAVIMENTATA MQ:	PAVIMENTAZIONE: LASTRE CEMENTO		
N_OMBRELLONI: 150	ATTERRAGGIO NATANTI:		
STATO: SUFFICIENTE	LARGHEZZA: 0	LUNGHEZZA: 0	
SUPERFICIE PAVIMENTATA LATO MARE ALLINEAMENTO PARI A MQ. 179,92.			

**FOTO AREA DESTINATA ALLA BALNEAZIONE**



DATI PIANO ARENILE 1996		ESISTENTE DA PROGETTO UNITARIO:		DATI ULTIMA CONCESSIONE EDILIZIA:		INTERVENTO CON PROGETTO UNITARIO:	
ESISTENTE:	210	STRUTTURE FISSE:	184,34	STRUTTURE FISSE:	213,22		
INTERVENTO DIRETTO:	210	PAVIMENTAZIONI FISSE:	44,27	PAVIMENTAZIONI FISSE:	0		
PROGETTO UNITARIO:	230	TOT. SUP. COPERTA:	228,61	TOT. SUP. COPERTA:	213,22	230	



DATA
26/04/2004
RILEVATORI
GIUNCHI - MINGUZZI
AGGIORNAMENTO
<b>PAGINA 3</b>


**COMUNE DI RAVENNA**  
 AREA 6: PIANIFICAZIONE TERRITORIALE E  
 SERVIZIO PROGETTAZIONE URBANISTICA

**CENSIMENTO STRUTTURE ARENILE**

CODICE STRUTTURA	08.016		
LOC	LIDO DI CLASSE		
VIA	VIALE CABOTO		
CIVICO	28	PARTE	B
<b>CATASTO TERRENI RAVENNA</b>			
SEZIONE	FOGLIO	MAPPALE	
S			

**ELEMENTI COSTITUENTI L'INSIEME**

DENOMINAZIONE	Bagno Vanni	DESTINAZIONE D'USO	STABILIMENTO BALNEARE
---------------	-------------	--------------------	-----------------------

<b>CORPO A</b>		<b>COD. EDI</b>		72156	
DESTINAZIONE/USO:	MATERIALE :	CEMENTO ARMATO			
BAR RISTORO	TIPO COSTR:	PREFABBRICATA			
	COPERTURA:	PIANA			
	INFISSI:	LEGN.ALLUM.MET.			
	FINITURE:	INTONACATO			
SUP. COPERTA:	137,18	H:	3,5	COLORE1:	GIALLO 2 VERDE
SUP. PORTIC.:	14,1	H:	3,5	CONSERVAZIONE:	SUFFICIENTE
STRUTTURA PORTICO:	FISSA	MATERIALE:	LEGNO		



<b>CORPO B</b>		<b>COD. EDI</b>		72155	
DESTINAZIONE/USO:	MATERIALE :	CEMENTO ARMATO			
MAGAZZINO	TIPO COSTR:	PREFABBRICATA			
CABINA	COPERTURA:	PIANA			
	INFISSI:	LEGNO			
	FINITURE:	INTONACATO			
SUP. COPERTA:	40,57	H:	2,7	COLORE1:	BIANCO 2 BLU
SUP. PORTIC.:		H:		CONSERVAZIONE:	
STRUTTURA PORTICO:		MATERIALE:			




<b>CORPO C</b>		<b>COD. EDI</b>		72695	
DESTINAZIONE/USO:	MATERIALE :	CEMENTO ARMATO			
CABINA	TIPO COSTR:	PREFABBRICATA			
SERVIZIO IGIENICO	COPERTURA:	PIANA			
SPOGLIATOIO	INFISSI:	LEGNO			
PRONT.SOCCORSO	FINITURE:	INTONACATO			
SUP. COPERTA:	33,5	H:	2,7	COLORE1:	GIALLO 2 BLU
SUP. PORTIC.:		H:		CONSERVAZIONE:	SUFFICIENTE
STRUTTURA PORTICO:		MATERIALE:			



<b>CORPO D</b>		<b>COD. EDI</b>			
DESTINAZIONE/USO:	MATERIALE :				
	TIPO COSTR:				
	COPERTURA:				
	INFISSI:				
	FINITURE:				
SUP. COPERTA:		H:		COLORE1:	2
SUP. PORTIC.:		H:		CONSERVAZIONE:	
STRUTTURA PORTICO:		MATERIALE:			





DATA	 <b>COMUNE DI RAVENNA</b> AREA 6: PIANIFICAZIONE TERRITORIALE SERVIZIO PROGETTAZIONE URBANISTICA		CODICE STRUTTURA	08.017	
26/04/2004			LOC	LIDO DI CLASSE	
RILEVATORI	<b>CENSIMENTO STRUTTURE ARENILE</b>		VIA	VIALE CABOTO	
GIUNCHI - MINGUZZI			CIVICO	30 PARTE	
AGGIORNAMENTO	Pagina 2		ZONA PIANO ARENILE 96:	B-B3	
	Pagina 3		<b>CATASTO TERRENI RAVENNA</b>		
<b>PAGINA 1</b>			SEZIONE	FOGLIO	MAPPALE
			S		

## ELEMENTI COSTITUENTI L'INSIEME

DENOMINAZIONE	Bagno Antonella	DESTINAZIONE D'USO	STABILIMENTO BALNEARE
---------------	-----------------	--------------------	-----------------------

VINCOLI AMBIENTALI	DINAMICA COSTA	RIPASCIMENTO	TRATTO:
--------------------	----------------	--------------	---------

<input checked="" type="checkbox"/> PAESISTICO LR 31/2000 -L.R. 27/88 -L.R. 1497/39 -L.R. 1039/39 -L.R. 431/85	<input type="checkbox"/> RNS <input checked="" type="checkbox"/> IDROGEOLOGICO <input type="checkbox"/> SIC <input type="checkbox"/> ZPS	<b>CONNESSIONE RETI</b> CICLABILE <300ML AUTOBUS <300ML PARCHEGGI <300ML AUTOSTRADA >10KM STATALE >1KM PROVINCIALE >1KM		
--	---	---	--	--

NOTE ZONA	
-----------	--

PRESENZA DI FILTRI E DIMENSIONAMENTO	ACCESSIBILITA'	MATERIALE RECINZ.
--------------------------------------	----------------	-------------------

PINETA ALTEZZA		LARGHEZZA	12,42	PINETA RECINZIONE	RETE METALLICA
DUNA ALTEZZA		LARGHEZZA	0	AREA RETROSTANTE	STATO:
RECINZIONE ALTEZZA	1,2	LARGHEZZA	0	EDIFICATO	SUFFICIENTE

ACCESSIBILITA' SPIAGGIA
-------------------------

MODALITA'	NUMERO	PAVIMENTAZIONE	ACCESSI	CONCESSIONE
CARRABILE	0		TIPOLOGIA	DIRETTO CONC.
PEDONALE	0		PROPIETA'	

PROTEZIONE DELLA COSTA
------------------------

<input type="checkbox"/> DIFESE A MARE PARALLELE
DIST. COSTA 94,34 INTERASSE 25,78 MATERIALE MASSI IN PIETRA TIPO SOFFOLTE
<input type="checkbox"/> DIFESE A MARE RADENTI
LUNGHEZZA MATERIALE TIPO
<input type="checkbox"/> DIFESE A PENNELLO
LUNGHEZZA INTERASSE MATERIALE TIPO

AREA DI PERTINENZA
--------------------

PROPIETA'	DEM.MARITTIMO	N° CONCES.	169/03	INIZIO	SCADENZA
CONCESSIONARIO	Soc. Bagno Antonella di Garoia Aride e C. s.n.c.		P.I.	00560910390	
GESTORE	Garoia Aride				
SUPERFICIE MQ.	DIMENSI		DISTANZA ALTRE CONCESSIONI		
2946	FRONTE	51	PROFONDITA'	92,11	NORD 6,68 SUD 18,05

PROGETTO UNITARIO:	DELIBERA	4131/37	DEL	16/01/2001	COMMIT:	CSB COOP. STABILIMENTI CBR COOP BAGNINI
OGGETTO	RAZIONALIZZAZIONE ARENILE LIDO DI CLASSE					

TITOLI EDILIZI RILASCIATI	NOTE AREA DI PERTINENZA
---------------------------	-------------------------

PRATICA IN CORSO CON PG 32/2002 AUMENTO DI CONCESSIONE DEMANIALE	ATTIVITA': ANIMAZIONE, RISTORAZIONE STAGIONALE, BEACH VOLLEY, PALLACANESTRO,
--	--

DATA
26/04/2004
RILEVATORI
GIUNCHI - MINGUZZI
AGGIORNAMENTO
<b>PAGINA 2</b>

**COMUNE DI RAVENNA**  
 AREA 6: PIANIFICAZIONE TERRITORIALE  
 SERVIZIO PROGETTAZIONE URBANISTICA

**CENSIMENTO STRUTTURE ARENILE**

CODICE STRUTTURA	08.017	
LOC	LIDO DI CLASSE	
VIA	VIALE CABOTO	
CIVICO	30 PARTE	
<b>CATASTO TERRENI RAVENNA</b>		
SEZIONE	FOGLIO	MAPPALE
S		

**ELEMENTI COSTITUENTI L'INSIEME**

DENOMINAZIONE	Bagno Antonella	DESTINAZIONE D'USO	STABILIMENTO BALNEARE
---------------	-----------------	--------------------	-----------------------

**SCHEMA STATO CONCESSIONATO**

**SCHEMA STATO RILEVATO**

**AREA DI SUPPORTO ALLA BALNEAZIONE**

DESTINAZIONE D'USO	ACCESSIBILITA'
PARCHEGGIO MQ: 0	<input type="checkbox"/> PRESENZA DI BARRIERE ARCHITETTONICHE
VERDE MQ: 0	<input type="checkbox"/> PRESENZA DI DUNA IN AREA CONCESSIONATA
ATTREZ. SPORT. MQ: 430	DIST. DUNAEDIF. / SCHEDA: /
SUP TEMPORANEE: 95,18	RECINZIONE AREA: RETE METALLICA

**FOTO AREA A SUPPORTO DELLA BALNEAZIONE**



**SUPERFICI IMPERMEABILI**

PAVIMENTATA MQ: 26,17	PAVIMENTAZIONE: GETTO CLS
-----------------------	---------------------------

**SUPERFICI PERMEABILI**

PAVIMENTATA MQ:	PAVIMENTAZIONE: LASTRE CEMENTO
-----------------	--------------------------------

PRESENZA DI ALBERATURE E AIUO,LE.

N. CABINE:	STATO: SUFFICIENTE
------------	--------------------

**AREA DESTINATA ALLA BALNEAZIONE**

ATTIVITA':	OMBREGGIO	CAMPO SPORTIVO	AREA RICREATIVA
------------	-----------	----------------	-----------------

**SUPERFICI IMPERMEABILI**

PAVIMENTATA MQ:	PAVIMENTAZIONE:
-----------------	-----------------

**SUPERFICI PERMEABILI**

PAVIMENTATA MQ:	PAVIMENTAZIONE: LASTRE CEMENTO
-----------------	--------------------------------

N_OMBRELLONI:	ATTERRAGGIO NATANTI:
---------------	----------------------

STATO: SUFFICIENTE	LARGHEZZA: 0	LUNGHEZZA: 0
--------------------	--------------	--------------

SUPERFICIE PAVIMENTATA LATO MARE ALLINEAMENTO PARI A MQ. 126,29. PASSERELLA STAGIONALE DI MQ. 52,10.

**FOTO AREA DESTINATA ALLA BALNEAZIONE**



DATI PIANO ARENILE 1996		ESISTENTE DA PROGETTO UNITARIO:		DATI ULTIMA CONCESSIONE EDILIZIA:		INTERVENTO CON PROGETTO UNITARIO:	
ESISTENTE:	155	STRUTTURE FISSE:	226,41	STRUTTURE FISSE:	226,41		
INTERVENTO DIRETTO:	210	PAVIMENTAZIONI FISSE:	26,17	PAVIMENTAZIONI FISSE:	26,17		
PROGETTO UNITARIO:	230	TOT. SUP. COPERTA:	252,58	TOT. SUP. COPERTA:	252,58	230	



DATA
26/04/2004
RILEVATORI
GIUNCHI - MINGUZZI
AGGIORNAMENTO
<b>PAGINA 3</b>



# COMUNE DI RAVENNA

AREA 6: PIANIFICAZIONE TERRITORIALE E SERVIZIO PROGETTAZIONE URBANISTICA

## CENSIMENTO STRUTTURE ARENILE

CODICE STRUTTURA	08.017		
LOC	LIDO DI CLASSE		
VIA	VIALE CABOTO		
CIVICO	30	PARTE	
<b>CATASTO TERRENI RAVENNA</b>			
SEZIONE	FOGLIO	MAPPALE	
	S		

**ELEMENTI COSTITUENTI L'INSIEME**

DENOMINAZIONE	Bagno Antonella	DESTINAZIONE D'USO	STABILIMENTO BALNEARE
---------------	-----------------	--------------------	-----------------------

<b>CORPO A</b>		COD. EDI	72157
DESTINAZIONE/USO:	MATERIALE :	CEMENTO ARMATO	
BAR RISTORO	TIPO COSTR:	PREFABBRICATA	
	COPERTURA:	PIANA	
	INFISSI:	LEGN.ALLUM.MET.	
	FINITURE:	INTONACATO	
SUP. COPERTA:	135,46	H:	3,5
		COLORE1:	BIANCO 2 ROSSO
SUP. PORTIC.:	21,7	H:	3,5
		CONSERVAZIONE:	SUFFICIENTE
STRUTTURA PORTICO:	FISSA	MATERIALE:	CEMENTO ARMATO



<b>CORPO B</b>		COD. EDI	72493
DESTINAZIONE/USO:	MATERIALE :	CEMENTO ARMATO	
CABINA	TIPO COSTR:	PREFABBRICATA	
SERVIZIO IGIENICO	COPERTURA:	PIANA	
SPOGLIATOIO	INFISSI:	LEGNO	
	FINITURE:	INTONACATO	
SUP. COPERTA:	67,85	H:	2,4
		COLORE1:	BIANCO 2 ROSSO
SUP. PORTIC.:	26,25	H:	2,4
		CONSERVAZIONE:	SUFFICIENTE
STRUTTURA PORTICO:	FISSA	MATERIALE:	CEMENTO ARMATO



<b>CORPO C</b>		COD. EDI	72401
DESTINAZIONE/USO:	MATERIALE :	CEMENTO ARMATO	
CABINA	TIPO COSTR:	PREFABBRICATA	
	COPERTURA:	PIANA	
	INFISSI:	LEGNO	
	FINITURE:	INTONACATO	
SUP. COPERTA:	23,4	H:	2,4
		COLORE1:	BIANCO 2
SUP. PORTIC.:		H:	
		CONSERVAZIONE:	SUFFICIENTE
STRUTTURA PORTICO:		MATERIALE:	



<b>CORPO D</b>		COD. EDI	
DESTINAZIONE/USO:	MATERIALE :		
	TIPO COSTR:		
	COPERTURA:		
	INFISSI:		
	FINITURE:		
SUP. COPERTA:		H:	
		COLORE1:	
SUP. PORTIC.:		H:	
		CONSERVAZIONE:	
STRUTTURA PORTICO:		MATERIALE:	



DATA	 <b>COMUNE DI RAVENNA</b> AREA 6: PIANIFICAZIONE TERRITORIALE SERVIZIO PROGETTAZIONE URBANISTICA		CODICE STRUTTURA	08.018	
26/04/2004			LOC	LIDO DI CLASSE	
RILEVATORI	<b>CENSIMENTO STRUTTURE ARENILE</b>			VIA	VIALE CABOTO
GIUNCHI - MINGUZZI				CIVICO	32
AGGIORNAMENTO	Pagina 2			ZONA PIANO ARENILE 96:	B-B3
	Pagina 3			<b>CATASTO TERRENI RAVENNA</b>	
<b>PAGINA 1</b>			SEZIONE	FOGLIO	MAPPALE
			S		

## ELEMENTI COSTITUENTI L'INSIEME

DENOMINAZIONE	Bagno Cayman	DESTINAZIONE D'USO	STABILIMENTO BALNEARE
---------------	--------------	--------------------	-----------------------

## VINCOLI AMBIENTALI

- PAESISTICO LR 31/2000
- L.R. 27/88
- L.R. 1497/39
- L.R. 1039/39
- L.R. 431/85
- RNS
- IDROGEOLOGICO
- SIC
- ZPS

## DINAMICA COSTA

**CONNESSIONE RETI**

CICLABILE <300ML

AUTOBUS <300ML

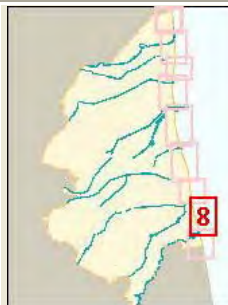
PARCHEGGI <300ML

AUTOSTRADA >10KM


STATALE >1KM

PROVINCIALE >1KM

## RIPASCIMENTO



## TRATTO:



## NOTE ZONA

## PRESENZA DI FILTRI E DIMENSIONAMENTO

PINETA	ALTEZZA		LARGHEZZA	0	RECINZIONE	VEGETAZIONE
DUNA	ALTEZZA		LARGHEZZA	0	AREA RETROSTANTE	STATO:
RECINZIONE	ALTEZZA	1,5	LARGHEZZA	0,5	EDIFICATO	SUFFICIENTE

## ACCESSIBILITA' SPIAGGIA

MODALITA'	NUMERO	PAVIMENTAZIONE	ACCESSI	CONCESSIONE
CARRABILE	0		TIPOLOGIA DIRETTO	CONC.
PEDONALE	0		PROPRIETA'	

## PROTEZIONE DELLA COSTA

DIFESE A MARE PARALLELE

DIST. COSTA 108,44 INTERASSE 25,78 MATERIALE MASSI IN PIETRA TIPO SOFFOLTE

DIFESE A MARE RADENTI

LUNGHEZZA MATERIALE TIPO

DIFESE A PENNELLO

LUNGHEZZA INTERASSE MATERIALE TIPO

## AREA DI PERTINENZA

PROPRIETA' DEM.MARITTIMO N° CONCES. 18/98 INIZIO SCADENZA

CONCESSIONARIO Soc. MA.GI. S.n.c. di Dallara Giancarlo e C. P.I.

GESTORE Dallara Giancarlo

SUPERFICIE MQ. DIMENSI DISTANZA ALTRE CONCESSIONI

3160 FRONTE 40 PROFONDITA' 79 NORD 18,05 SUD 11,76

PROGETTO UNITARIO: DELIBERA 4131/37 DEL 16/01/2001 COMMIT: CSB COOP. STABILIMENTI CBR COOP BAGNINI

OGGETTO RAZIONALIZZAZIONE ARENILE LIDO DI CLASSE

## TITOLI EDILIZI RILASCIATI

PG 4183/98 CONCESSIONE N 1799/98 ISTALLAZIONE DI PERGOLATI. PG 1448/96 CONCESSIONE N 726/96

## NOTE AREA DI PERTINENZA

NUMERO CABINE: 16, NUMERO DOCCE APERTE: 3  
 NUMERO DOCCE CHIUSE: 2, NUMERO LETTINI: 490  
 NUMERO SDRAI: 30, NUMERO OMBRELLONI: 190  
 NUMERO WC: 4, NUMERO LAVAPIEDI: 1  
 ATTIVITA': ANIMAZIONE, BABY CLUB, RISTORANTE, BEACH VOLLEY, PALLACANESTRO, RACCHETTONI, CAMPO BOCCIE.

DATA
26/04/2004
RILEVATORI
GIUNCHI - MINGUZZI
AGGIORNAMENTO
<b>PAGINA 2</b>


**COMUNE DI RAVENNA**  
 AREA 6: PIANIFICAZIONE TERRITORIALE  
 SERVIZIO PROGETTAZIONE URBANISTICA

**CENSIMENTO STRUTTURE ARENILE**

CODICE STRUTTURA	08.018		
LOC	LIDO DI CLASSE		
VIA	VIALE CABOTO		
CIVICO	32	PARTE	
<b>CATASTO TERRENI RAVENNA</b>			
SEZIONE	FOGLIO	MAPPALE	
	S		

**ELEMENTI COSTITUENTI L'INSIEME**

DENOMINAZIONE	Bagno Cayman	DESTINAZIONE D'USO	STABILIMENTO BALNEARE
---------------	--------------	--------------------	-----------------------

**SCHEMA STATO CONCESSIONATO**

**SCHEMA STATO RILEVATO**

**AREA DI SUPPORTO ALLA BALNEAZIONE**

DESTINAZIONE D'USO	ACCESSIBILITA'
PARCHEGGIO MQ: 0	<input type="checkbox"/> PRESENZA DI BARRIERE ARCHITETTONICHE
VERDE MQ: 0	<input type="checkbox"/> PRESENZA DI DUNA IN AREA CONCESSIONATA
ATTREZ. SPORT. MQ: 250	DIST. DUNAEDIF. / SCHEDA: /
SUP TEMPORANEE: 56,55	RECINZIONE AREA: VEGETAZIONE

**FOTO AREA A SUPPORTO DELLA BALNEAZIONE**



**SUPERFICI IMPERMEABILI**

PAVIMENTATA MQ: 84,59	PAVIMENTAZIONE: GETTO CLS
-----------------------	---------------------------

**SUPERFICI PERMEABILI**

PAVIMENTATA MQ:	PAVIMENTAZIONE: GHIAIA
-----------------	------------------------

N. CABINE: 16	STATO: SUFFICIENTE
---------------	--------------------

**AREA DESTINATA ALLA BALNEAZIONE**

ATTIVITA':	OMBREGGIO	CAMPO SPORTIVO	AREA RICREATIVA
------------	-----------	----------------	-----------------

**SUPERFICI IMPERMEABILI**

PAVIMENTATA MQ:	PAVIMENTAZIONE:
-----------------	-----------------

**SUPERFICI PERMEABILI**

PAVIMENTATA MQ:	PAVIMENTAZIONE: LASTRE CEMENTO
-----------------	--------------------------------

N_OMBRELLONI: 190	ATTERRAGGIO NATANTI:
-------------------	----------------------

STATO: SUFFICIENTE	LARGHEZZA: 0	LUNGHEZZA: 0
--------------------	--------------	--------------


**FOTO AREA DESTINATA ALLA BALNEAZIONE**



DATI PIANO ARENILE 1996		ESISTENTE DA PROGETTO UNITARIO:		DATI ULTIMA CONCESSIONE EDILIZIA:		INTERVENTO CON PROGETTO UNITARIO:	
ESISTENTE:	240	STRUTTURE FISSE:	226,98	STRUTTURE FISSE:	231,02	INTERVENTO CON PROGETTO UNITARIO:	
INTERVENTO DIRETTO:	210	PAVIMENTAZIONI FISSE:	84,59	PAVIMENTAZIONI FISSE:	89,99		
PROGETTO UNITARIO:	230	TOT. SUP. COPERTA:	311,57	TOT. SUP. COPERTA:	321,01		280





DATA	 <b>COMUNE DI RAVENNA</b> AREA 6: PIANIFICAZIONE TERRITORIALE SERVIZIO PROGETTAZIONE URBANISTICA		CODICE STRUTTURA	08.019	
26/04/2004			LOC	LIDO DI CLASSE	
RILEVATORI	<b>CENSIMENTO STRUTTURE ARENILE</b>			VIA	
GIUNCHI - MINGUZZI				CIVICO	0
AGGIORNAMENTO	Pagina 2			Pagina 3	
PAGINA 1	ZONA PIANO ARENILE 96:			CATASTO TERRENI RAVENNA	
	SEZIONE			FOGLIO	MAPPALE
				0	0

## ELEMENTI COSTITUENTI L'INSIEME

DENOMINAZIONE	Circolo Nautico del Savio	DESTINAZIONE D'USO	SOCIETA' SPORTIVA
---------------	---------------------------	--------------------	-------------------

## VINCOLI AMBIENTALI

- PAESISTICO LR 31/2000  
 -L.R. 27/88  
 -L.R. 1497/39  
 -L.R. 1039/39  
 -L.R. 431/85
- RNS  
 IDROGEOLOGICO  
 SIC  
 ZPS

## NOTE ZONA

0


## DINAMICA COSTA

- CONNESSIONE RETI**
- CICLABILE <300ML  
 AUTOBUS <300ML  
 PARCHEGGI <300ML  
 AUTOSTRADA >10KM  
 STATALE >1KM  
 PROVINCIALE >1KM

## RIPASCIMENTO



## TRATTO:



## PRESENZA DI FILTRI E DIMENSIONAMENTO

PINETA	ALTEZZA	0	LARGHEZZA	0	RECINZIONE	RETE METALLICA
DUNA	ALTEZZA	0	LARGHEZZA	0	AREA RETROSTANTE	STATO:
RECINZIONE	ALTEZZA	2	LARGHEZZA	0	EDIFICATO	SUFFICIENTE

## ACCESSIBILITA' SPIAGGIA

MODALITA'	NUMERO	PAVIMENTAZIONE	ACCESSI	CONCESSIONE
CARRABILE	0		TIPOLOGIA DIRETTO	CONC. 0
PEDONALE	0		PROPIETA'	

## PROTEZIONE DELLA COSTA

- DIFESE A MARE PARALLELE  
 DIST. COSTA 97,21 INTERASSE 35,35 MATERIALE MASSI IN PIETRA TIPO SOFFOLTE
- DIFESE A MARE RADENTI  
 LUNGHEZZA 0 MATERIALE TIPO
- DIFESE A PENNELLO  
 LUNGHEZZA 0 INTERASSE 0 MATERIALE TIPO

## AREA DI PERTINENZA

PROPIETA'	DEM.MARITTIMO	N° CONCES.	INIZIO	SCADENZA
CONCESSIONARIO	Circolo Nautico del Savio			P.I. 0
GESTORE	Gagliardi Angelo			
SUPERFICIE MQ.	DIMENSI		DISTANZA ALTRE CONCESSIONI	
5961	FRONTE	126,87	PROFONDITA'	55,65
	NORD	11,76	SUD	0

PROGETTO UNITARIO:	DELIBERA 0 DEL	COMMIT:	SOC ASIAGO SAS SOC CRIMARE SRL IMM BORDI SAS IMM GIARDINO SAS
OGGETTO	RAZIONALIZZAZIONE ARENILE LIDO DI SAVIO NORD		

## TITOLI EDILIZI RILASCIATI

## NOTE AREA DI PERTINENZA

--	--

DATA
26/04/2004
RILEVATORI
GIUNCHI - MINGUZZI
AGGIORNAMENTO
<b>PAGINA 2</b>



# COMUNE DI RAVENNA

AREA 6: PIANIFICAZIONE TERRITORIALE  
SERVIZIO PROGETTAZIONE URBANISTICA

## CENSIMENTO STRUTTURE ARENILE

Pagina 1
Pagina 3

CODICE STRUTTURA	08.019	
LOC	LIDO DI CLASSE	
VIA		
CIVICO	0 PARTE	
<b>CATASTO TERRENI RAVENNA</b>		
SEZIONE	FOGLIO	MAPPALE
	0	0

**ELEMENTI COSTITUENTI L'INSIEME**

DENOMINAZIONE	Circolo Nautico del Savio	DESTINAZIONE D'USO	SOCIETA' SPORTIVA
---------------	---------------------------	--------------------	-------------------

**SCHEMA STATO CONCESSIONATO**

**SCHEMA STATO RILEVATO**

**AREA DI SUPPORTO ALLA BALNEAZIONE**

DESTINAZIONE D'USO	ACCESSIBILITA'
PARCHEGGIO MQ: 0	<input type="checkbox"/> PRESENZA DI BARRIERE ARCHITETTONICHE
VERDE MQ: 0	<input type="checkbox"/> PRESENZA DI DUNA IN AREA CONCESSIONATA
ATTREZ. SPORT. MQ: 0	DIST. DUNAEDIF. / SCHEDA: /
SUP TEMPORANEE: 0,00	RECINZIONE AREA: RETE METALLICA

**FOTO AREA A SUPPORTO DELLA BALNEAZIONE**



**SUPERFICI IMPERMEABILI**

PAVIMENTATA MQ: 0	PAVIMENTAZIONE: 0
-------------------	-------------------

**SUPERFICI PERMEABILI**

PAVIMENTATA MQ: 0	PAVIMENTAZIONE: LASTRE CEMENTO
-------------------	--------------------------------

SUPERFICIE DESTINATA A RIMESSAGGIO NATANTI PARI A MQ. 4581. INACCESSIBILE PERCHE' INTERAMENTE RECINTATA.

N. CABINE:	STATO: SUFFICIENTE
------------	--------------------

**AREA DESTINATA ALLA BALNEAZIONE**

ATTIVITA':	RIMESSAGGIO	OMBREGGIO	AREA RICREATIVA
------------	-------------	-----------	-----------------

**SUPERFICI IMPERMEABILI**

PAVIMENTATA MQ:	PAVIMENTAZIONE:
-----------------	-----------------

**SUPERFICI PERMEABILI**

PAVIMENTATA MQ:	PAVIMENTAZIONE: LASTRE CEMENTO
-----------------	--------------------------------

N_OMBRELLONI:	ATTERRAGGIO NATANTI:
---------------	----------------------

STATO: SUFFICIENTE	LARGHEZZA: 0	LUNGHEZZA: 0
--------------------	--------------	--------------

0
---


**FOTO AREA DESTINATA ALLA BALNEAZIONE**



DATI PIANO ARENILE 1996		ESISTENTE DA PROGETTO UNITARIO:		DATI ULTIMA CONCESSIONE EDILIZIA:		INTERVENTO CON PROGETTO UNITARIO:	
ESISTENTE:	180	STRUTTURE FISSE:	295	STRUTTURE FISSE:	295		
INTERVENTO DIRETTO:	300	PAVIMENTAZIONI FISSE:	0	PAVIMENTAZIONI FISSE:	0		
PROGETTO UNITARIO:	300	TOT. SUP. COPERTA:	295	TOT. SUP. COPERTA:	295		



DATA
26/04/2004
RILEVATORI
GIUNCHI - MINGUZZI
AGGIORNAMENTO
<b>PAGINA 3</b>



# COMUNE DI RAVENNA

AREA 6: PIANIFICAZIONE TERRITORIALE E SERVIZIO PROGETTAZIONE URBANISTICA

## CENSIMENTO STRUTTURE ARENILE

Pagina 1

Pagina 2

CODICE STRUTTURA	08.019	
LOC	LIDO DI CLASSE	
VIA		
CIVICO	0 PARTE	
<b>CATASTO TERRENI RAVENNA</b>		
SEZIONE	FOGLIO	MAPPALE
	0	0

**ELEMENTI COSTITUENTI L'INSIEME**

DENOMINAZIONE	Circolo Nautico del Savio	DESTINAZIONE D'USO	SOCIETA' SPORTIVA
---------------	---------------------------	--------------------	-------------------

<b>CORPO A</b>		COD. EDI	72158
DESTINAZIONE/USO:	MATERIALE :	CEMENTO ARMATO	
BAR RISTORO	TIPO COSTR:	PREFABBRICATA	
RIMESSAGGIO	COPERTURA:	PIANA	
MAGAZZINO	INFISSI:	LEGN.ALLUM.MET.	
SPOGLIATOIO	FINITURE:	INTONACATO	
SUP. COPERTA:	295 H:	3,2	COLORE1: BIANCO 2 AZZURRO
SUP. PORTIC.:	84,09 H:	3	CONSERVAZIONE: SUFFICIENTE
STRUTTURA PORTICO:	REMOVIBILE	MATERIALE:	METALLO



<b>CORPO B</b>		COD. EDI	
DESTINAZIONE/USO:	MATERIALE :		
	TIPO COSTR:		
	COPERTURA:		
	INFISSI:		
	FINITURE:		
SUP. COPERTA:	0 H:	0	COLORE1: 2
SUP. PORTIC.:	0 H:	0	CONSERVAZIONE:
STRUTTURA PORTICO:		MATERIALE:	




<b>CORPO C</b>		COD. EDI	
DESTINAZIONE/USO:	MATERIALE :		
	TIPO COSTR:		
	COPERTURA:		
	INFISSI:		
	FINITURE:		
SUP. COPERTA:	0 H:	0	COLORE1: 2
SUP. PORTIC.:	0 H:	0	CONSERVAZIONE:
STRUTTURA PORTICO:		MATERIALE:	



<b>CORPO D</b>		COD. EDI	
DESTINAZIONE/USO:	MATERIALE :		
	TIPO COSTR:		
	COPERTURA:		
	INFISSI:		
	FINITURE:		
SUP. COPERTA:	0 H:	0	COLORE1: 2
SUP. PORTIC.:	0 H:	0	CONSERVAZIONE:
STRUTTURA PORTICO:		MATERIALE:	



SUPERFICI TOTALI:	COPERTA:	295	PAVIM. IMPERM:	0	PAVIM. PERM:	0	STRUT TEMPORANEE:	0,00
-------------------	----------	-----	----------------	---	--------------	---	-------------------	------

DATA	 <b>COMUNE DI RAVENNA</b> AREA 6: PIANIFICAZIONE TERRITORIALE SERVIZIO PROGETTAZIONE URBANISTICA		CODICE STRUTTURA	08.020	
22/04/2004			LOC	LIDO DI CLASSE	
RILEVATORI	<b>CENSIMENTO STRUTTURE ARENILE</b>			VIA	
GIUNCHI - MINGUZZI				CIVICO	0
AGGIORNAMENTO	Pagina 2			ZONA PIANO ARENILE 96:	
	Pagina 3			<b>CATASTO TERRENI RAVENNA</b>	
<b>PAGINA 1</b>			SEZIONE	FOGLIO	MAPPALE
				0	0

## ELEMENTI COSTITUENTI L'INSIEME

DENOMINAZIONE	049-050	DESTINAZIONE D'USO	CAPANNO
---------------	---------	--------------------	---------

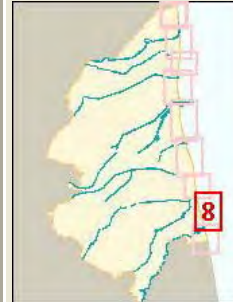
<b>VINCOLI AMBIENTALI</b>	<b>DINAMICA COSTA</b>	STABILE	TRATTO:
---------------------------	-----------------------	---------	---------

PAESISTICO LR 31/2000  
 -L.R. 27/88  
 -L.R. 1497/39  
 -L.R. 1039/39  
 -L.R. 431/85

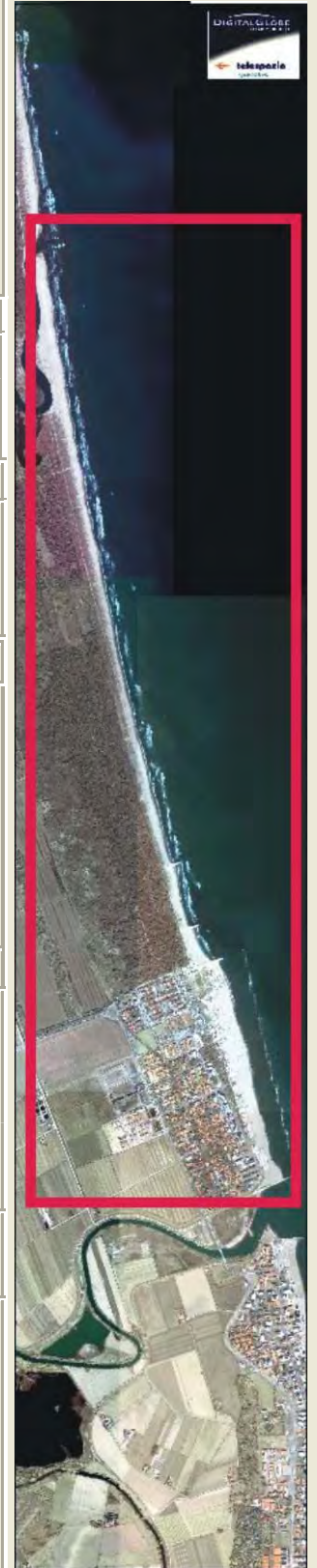
RNS  
 IDROGEOLOGICO  
 SIC  
 ZPS

**CONNESSIONE RETI**

CICLABILE >300ML  
 AUTOBUS <300ML  
 PARCHEGGI <300ML  
 AUTOSTRADA >10KM  
 STATALE >1KM  
 PROVINCIALE >1KM



TRATTO:



NOTE ZONA

0

## PRESENZA DI FILTRI E DIMENSIONAMENTO

PINETA	ALTEZZA	0	LARGHEZZA	0
DUNA	ALTEZZA	0	LARGHEZZA	79,78
RECINZIONE	ALTEZZA	0	LARGHEZZA	0

**ACCESSIBILITA'**

DUNA /  
**AREA RETROSTANTE**  
 CAMPEGGIO

**MATERIALE RECINZ.**

STATO:  
 SUFFICIENTE

## ACCESSIBILITA' SPIAGGIA

MODALITA'	NUMERO	PAVIMENTAZIONE	ACCESSI	CONCESSIONE
CARRABILE	2	STERRATO	TIPOLOGIA NON ESCLUSIVO	CONC. 0
PEDONALE	1	STERRATO	PROPIETA' DEM. MARITTIMO	

## PROTEZIONE DELLA COSTA

DIFESE A MARE PARALLELE  
 DIST. COSTA 138,75 INTERASSE 30,53 MATERIALE MASSI IN PIETRA TIPO SOFFOLTE

DIFESE A MARE RADENTI  
 LUNGHEZZA 0 MATERIALE TIPO

DIFESE A PENNELLO  
 LUNGHEZZA 0 INTERASSE 0 MATERIALE TIPO

## AREA DI PERTINENZA

PROPIETA' DEM.MARITTIMO N° CONCES. INIZIO SCADENZA 0.00.00

CONCESSIONARIO P.I. 0

GESTORE 0

SUPERFICIE MQ.	DIMENSI	DISTANZA ALTRE CONCESSIONI
0	FRONTE PROFONDITA'	NORD 0 SUD 0

PROGETTO UNITARIO: DELIBERA 0 DEL COMMIT: SOC ASIAGO SAS SOC CRIMARE SRL IMM BORDI SAS IMM GIARDINO SAS

OGGETTO RAZIONALIZZAZIONE ARENILE LIDO DI SAVIO NORD


## TITOLI EDILIZI RILASCIATI

## NOTE AREA DI PERTINENZA





DATA
22/04/2004
RILEVATORI
GIUNCHI - MINGUZZI
AGGIORNAMENTO
<b>PAGINA 3</b>



# COMUNE DI RAVENNA

AREA 6: PIANIFICAZIONE TERRITORIALE E SERVIZIO PROGETTAZIONE URBANISTICA

## CENSIMENTO STRUTTURE ARENILE

Pagina 1

Pagina 2

CODICE STRUTTURA	08.020	
LOC	LIDO DI CLASSE	
VIA		
CIVICO	0 PARTE	
<b>CATASTO TERRENI RAVENNA</b>		
SEZIONE	FOGLIO	MAPPALE
	0	0

**ELEMENTI COSTITUENTI L'INSIEME**

DENOMINAZIONE	049-050	DESTINAZIONE D'USO	CAPANNO
---------------	---------	--------------------	---------

<b>CORPO A</b>	COD. EDI	99995		
DESTINAZIONE/USO:	MATERIALE :	PLASTICA		
CAPANNO	TIPO COSTR:	PREFABBRICATA		
	COPERTURA:	PIANA		
	INFISSI:	PLASTICA		
	FINITURE:	FACCIA A VISTA		
SUP. COPERTA:	12,4 H:	2,6 COLORE1:	GRIGIO	2
SUP. PORTIC.:	0 H:	0 CONSERVAZIONE:	SUFFICIENTE	
STRUTTURA PORTICO:		MATERIALE:		



<b>CORPO B</b>	COD. EDI			
DESTINAZIONE/USO:	MATERIALE :			
	TIPO COSTR:			
	COPERTURA:			
	INFISSI:			
	FINITURE:			
SUP. COPERTA:	0 H:	0 COLORE1:		2
SUP. PORTIC.:	0 H:	0 CONSERVAZIONE:		
STRUTTURA PORTICO:		MATERIALE:		




<b>CORPO C</b>	COD. EDI			
DESTINAZIONE/USO:	MATERIALE :			
	TIPO COSTR:			
	COPERTURA:			
	INFISSI:			
	FINITURE:			
SUP. COPERTA:	0 H:	0 COLORE1:		2
SUP. PORTIC.:	0 H:	0 CONSERVAZIONE:		
STRUTTURA PORTICO:		MATERIALE:		



<b>CORPO D</b>	COD. EDI			
DESTINAZIONE/USO:	MATERIALE :			
	TIPO COSTR:			
	COPERTURA:			
	INFISSI:			
	FINITURE:			
SUP. COPERTA:	0 H:	0 COLORE1:		2
SUP. PORTIC.:	0 H:	0 CONSERVAZIONE:		
STRUTTURA PORTICO:		MATERIALE:		




SUPERFICI TOTALI:	COPERTA:	12,38	PAVIM. IMPERM:	0	PAVIM. PERM:	0	STRUT TEMPORANEE:	0,00
-------------------	----------	-------	----------------	---	--------------	---	-------------------	------

DATA	 <b>COMUNE DI RAVENNA</b> AREA 6: PIANIFICAZIONE TERRITORIALE SERVIZIO PROGETTAZIONE URBANISTICA	CODICE STRUTTURA	08.021
22/04/2004		LOC	LIDO DI CLASSE
RILEVATORI		VIA	
GIUNCHI - MINGUZZI		CIVICO	0 PARTE
AGGIORNAMENTO		ZONA PIANO ARENILE 96:	
<b>CENSIMENTO STRUTTURE ARENILE</b>		<b>CATASTO TERRENI RAVENNA</b>	
PAGINA 1	Pagina 2	Pagina 3	
		SEZIONE	FOGLIO
			0
		MAPPALE	0

## ELEMENTI COSTITUENTI L'INSIEME

DENOMINAZIONE	Acqua Scivolo	DESTINAZIONE D'USO	PARCO GIOCO
---------------	---------------	--------------------	-------------

VINCOLI AMBIENTALI	DINAMICA COSTA	STABILE	TRATTO:
--------------------	----------------	---------	---------

<input checked="" type="checkbox"/> PAESISTICO LR 31/2000	<input type="checkbox"/> RNS	
-L.R. 27/88	<input checked="" type="checkbox"/> IDROGEOLOGICO	
-L.R. 1497/39	<input type="checkbox"/> SIC	
-L.R. 1039/39	<input type="checkbox"/> ZPS	
-L.R. 431/85		

NOTE ZONA	CONNESSIONE RETI
-----------	------------------

0	CICLABILE	>300ML
	AUTOBUS	<300ML
	PARCHEGGI	<300ML
	AUTOSTRADA	>10KM
	STATALE	>1KM
	PROVINCIALE	>1KM

PRESENZA DI FILTRI E DIMENSIONAMENTO	ACCESSIBILITA'	MATERIALE RECINZ.
--------------------------------------	----------------	-------------------

PINETA	ALTEZZA	0	LARGHEZZA	0	RECINZIONE	RETE METALLICA
DUNA	ALTEZZA	0	LARGHEZZA	0	AREA RETROSTANTE	STATO:
RECINZIONE	ALTEZZA	1,5	LARGHEZZA	0	CAMPEGGIO	SUFFICIENTE

ACCESSIBILITA' SPIAGGIA
-------------------------

MODALITA'	NUMERO	PAVIMENTAZIONE	ACCESSI	CONCESSIONE
CARRABILE	2	STERRATO	TIPOLOGIA	NON ESCLUSIVO CONC. 0
PEDONALE	0		PROPRIETA'	DEM. MARITTIMO

PROTEZIONE DELLA COSTA
------------------------

<input type="checkbox"/> DIFESE A MARE PARALLELE							
DIST. COSTA	115,69	INTERASSE	34,7	MATERIALE	MASSI IN PIETRA	TIPO	SOFFOLTE
<input type="checkbox"/> DIFESE A MARE RADENTI							
LUNGHEZZA	0	MATERIALE		TIPO			
<input type="checkbox"/> DIFESE A PENNELLO							
LUNGHEZZA	0	INTERASSE	0	MATERIALE		TIPO	


AREA DI PERTINENZA
--------------------

PROPRIETA'	DEM.MARITTIMO	N° CONCES.		INIZIO		SCADENZA	0.00.00	
CONCESSIONARIO		P.I.	0					
GESTORE	0							
SUPERFICIE MQ.	DIMENSI	DISTANZA ALTRE CONCESSIONI						
950	FRONTE	25	PROFONDITA'	38	NORD	10,6	SUD	6,78


PROGETTO UNITARIO:	DELIBERA	0	DEL		COMMIT:	SOC ASIAGO SAS SOC CRIMARE SRL IMM BORDI SAS IMM GIARDINO SAS
OGGETTO	RAZIONALIZZAZIONE ARENILE LIDO DI SAVIO NORD					

TITOLI EDILIZI RILASCIATI	NOTE AREA DI PERTINENZA
---------------------------	-------------------------

--	--



DATA
22/04/2004
RILEVATORI
GIUNCHI - MINGUZZI
AGGIORNAMENTO
<b>PAGINA 2</b>



# COMUNE DI RAVENNA

AREA 6: PIANIFICAZIONE TERRITORIALE  
SERVIZIO PROGETTAZIONE URBANISTICA

## CENSIMENTO STRUTTURE ARENILE

Pagina 1
Pagina 3

CODICE STRUTTURA	08.021	
LOC	LIDO DI CLASSE	
VIA		
CIVICO	0 PARTE	
<b>CATASTO TERRENI RAVENNA</b>		
SEZIONE	FOGLIO	MAPPALE
	0	0

**ELEMENTI COSTITUENTI L'INSIEME**

DENOMINAZIONE	Acqua Scivolo	DESTINAZIONE D'USO	PARCO GIOCO
---------------	---------------	--------------------	-------------

**SCHEMA STATO CONCESSIONATO**

**SCHEMA STATO RILEVATO**

**AREA DI SUPPORTO ALLA BALNEAZIONE**

DESTINAZIONE D'USO	ACCESSIBILITA'
PARCHEGGIO MQ: 0	<input type="checkbox"/> PRESENZA DI BARRIERE ARCHITETTONICHE
VERDE MQ: 214	<input type="checkbox"/> PRESENZA DI DUNA IN AREA CONCESSIONATA
ATTREZ. SPORT. MQ: 0	DIST. DUNA EDIF. / SCHEDA: /
SUP TEMPORANEE: 0,00	RECINZIONE AREA: RETE METALLICA

**FOTO AREA A SUPPORTO DELLA BALNEAZIONE**



N. CABINE:	STATO: SUFFICIENTE
------------	--------------------

**SUPERFICI IMPERMEABILI**

PAVIMENTATA MQ: 51,35	PAVIMENTAZIONE: GETTO CLS
-----------------------	---------------------------

**SUPERFICI PERMEABILI**

PAVIMENTATA MQ: 0	PAVIMENTAZIONE: LASTRE GHIAIA LAVATA
-------------------	--------------------------------------

SUPERFICIE PISCINA MQ. 52. SCIVOLO IN PLASTICA AZZURRA CON SCALE PER LA RISALITA IN METALLO E PILONI DI SOSTEGNO IN CEMENTO ARMATO.

**FOTO AREA DESTINATA ALLA BALNEAZIONE**



**AREA DESTINATA ALLA BALNEAZIONE**

ATTIVITA': PARCO GIOCO	0
------------------------	---

**SUPERFICI IMPERMEABILI**

PAVIMENTATA MQ:	PAVIMENTAZIONE:
-----------------	-----------------

**SUPERFICI PERMEABILI**

PAVIMENTATA MQ:	PAVIMENTAZIONE: LASTRE GHIAIA LAVATA
-----------------	--------------------------------------

N_OMBRELLONI:	ATTERRAGGIO NATANTI:
---------------	----------------------

STATO:	LARGHEZZA: 0	LUNGHEZZA: 0
--------	--------------	--------------

0
---

DATI PIANO ARENILE 1996	ESISTENTE DA PROGETTO UNITARIO:	DATI ULTIMA CONCESSIONE EDILIZIA:	INTERVENTO CON PROGETTO UNITARIO:
ESISTENTE: 60	STRUTTURE FISSE: 25,37	STRUTTURE FISSE:	
INTERVENTO DIRETTO: 60	PAVIMENTAZIONI FISSE: 51,35	PAVIMENTAZIONI FISSE: 0	
PROGETTO UNITARIO: 60	TOT. SUP. COPERTA: 76,72	TOT. SUP. COPERTA: 0	



DATA
22/04/2004
RILEVATORI
GIUNCHI - MINGUZZI
AGGIORNAMENTO
<b>PAGINA 3</b>



# COMUNE DI RAVENNA

AREA 6: PIANIFICAZIONE TERRITORIALE E SERVIZIO PROGETTAZIONE URBANISTICA

## CENSIMENTO STRUTTURE ARENILE

Pagina 1

Pagina 2

CODICE STRUTTURA	08.021	
LOC	LIDO DI CLASSE	
VIA		
CIVICO	0 PARTE	
<b>CATASTO TERRENI RAVENNA</b>		
SEZIONE	FOGLIO	MAPPALE
	0	0

**ELEMENTI COSTITUENTI L'INSIEME**

DENOMINAZIONE	Acqua Scivolo	DESTINAZIONE D'USO	PARCO GIOCO
---------------	---------------	--------------------	-------------

<b>CORPO A</b>	COD. EDI	72163		
DESTINAZIONE/USO:	MATERIALE :	CEMENTO ARMATO		
MAGAZZINO	TIPO COSTR:	PREFABBRICATA		
	COPERTURA:	UNA FALDA		
	INFISSI:	METALLO		
	FINITURE:	FACCIA A VISTA		
SUP. COPERTA:	0 H:	2,7 COLORE1:	BIANCO 2	AZZURRO
SUP. PORTIC.:	0 H:	0 CONSERVAZIONE:	SUFFICIENTE	
STRUTTURA PORTICO:		MATERIALE:		



<b>CORPO B</b>	COD. EDI	72701	
DESTINAZIONE/USO:	MATERIALE :	CEMENTO ARMATO	
BIGLIETTERIA	TIPO COSTR:	PREFABBRICATA	
	COPERTURA:	DUE FALDE	
	INFISSI:	ALLUM.METAL.	
	FINITURE:	INTONACATO	
SUP. COPERTA:	0 H:	2,4 COLORE1:	AZZURRO 2
SUP. PORTIC.:	0 H:	0 CONSERVAZIONE:	SUFFICIENTE
STRUTTURA PORTICO:		MATERIALE:	



<b>CORPO C</b>	COD. EDI	72402		
DESTINAZIONE/USO:	MATERIALE :	CEMENTO ARMATO		
SERVIZIO IGIENICO	TIPO COSTR:	PREFABBRICATA		
SPOGLIATOIO	COPERTURA:	UNA FALDA		
	INFISSI:	LEGNO		
	FINITURE:	INTONACATO		
SUP. COPERTA:	0 H:	2,4 COLORE1:	AZZURRO 2	BIANCO
SUP. PORTIC.:	0 H:	0 CONSERVAZIONE:	SUFFICIENTE	
STRUTTURA PORTICO:		MATERIALE:		



<b>CORPO D</b>	COD. EDI			
DESTINAZIONE/USO:	MATERIALE :			
	TIPO COSTR:			
	COPERTURA:			
	INFISSI:			
	FINITURE:			
SUP. COPERTA:	0 H:	0 COLORE1:		2
SUP. PORTIC.:	0 H:	0 CONSERVAZIONE:		
STRUTTURA PORTICO:		MATERIALE:		





SUPERFICI TOTALI:	COPERTA:	0	PAVIM. IMPERM:	0	PAVIM. PERM:	0	STRUT TEMPORANEE:	0,00
-------------------	----------	---	----------------	---	--------------	---	-------------------	------

DATA	 <b>COMUNE DI RAVENNA</b> AREA 6: PIANIFICAZIONE TERRITORIALE SERVIZIO PROGETTAZIONE URBANISTICA		CODICE STRUTTURA	08.022	
22/04/2004			LOC	LIDO DI CLASSE	
RILEVATORI	<b>CENSIMENTO STRUTTURE ARENILE</b>			VIA	
GIUNCHI - MINGUZZI				CIVICO	0
AGGIORNAMENTO	Pagina 2			Pagina 3	
PAGINA 1	ZONA PIANO ARENILE 96:			CATASTO TERRENI RAVENNA	
	SEZIONE			FOGLIO	MAPPALE
				0	0

## ELEMENTI COSTITUENTI L'INSIEME

DENOMINAZIONE	Contro Senso Beach	DESTINAZIONE D'USO	DISCOTECA
---------------	--------------------	--------------------	-----------

VINCOLI AMBIENTALI	DINAMICA COSTA	STABILE	TRATTO:
--------------------	----------------	---------	---------

<input checked="" type="checkbox"/> PAESISTICO LR 31/2000 -L.R. 27/88 -L.R. 1497/39 -L.R. 1039/39 -L.R. 431/85	<input type="checkbox"/> RNS <input checked="" type="checkbox"/> IDROGEOLOGICO <input type="checkbox"/> SIC <input type="checkbox"/> ZPS	<b>CONNESSIONE RETI</b> CICLABILE >300ML AUTOBUS <300ML PARCHEGGI <300ML AUTOSTRADA >10KM STATALE >1KM PROVINCIALE >1KM		
--	---	---	--	--

NOTE ZONA	0
-----------	---

## PRESENZA DI FILTRI E DIMENSIONAMENTO

PINETA	ALTEZZA	0	LARGHEZZA	90,52	PINETA RECINZIONE	LEGNO
DUNA	ALTEZZA	0	LARGHEZZA	0	AREA RETROSTANTE	STATO:
RECINZIONE	ALTEZZA	2,5	LARGHEZZA	0	PARCHEGGIO	SUFFICIENTE

## ACCESSIBILITA' SPIAGGIA

MODALITA'	NUMERO	PAVIMENTAZIONE	ACCESSI	CONCESSIONE
CARRABILE	2	STERRATO	TIPOLOGIA	NON ESCLUSIVO
PEDONALE	0		PROPIETA'	DEM. MARITTIMO

## PROTEZIONE DELLA COSTA

<input type="checkbox"/> DIFESE A MARE PARALLELE	DIST. COSTA	112,4	INTERASSE	34,79	MATERIALE	MASSI IN PIETRA	TIPO	SOFFOLTE
<input type="checkbox"/> DIFESE A MARE RADENTI	LUNGHEZZA	0	MATERIALE		TIPO			
<input type="checkbox"/> DIFESE A PENNELLO	LUNGHEZZA	0	INTERASSE	0	MATERIALE		TIPO	

## AREA DI PERTINENZA

PROPIETA'	DEM.MARITTIMO	N° CONCES.		INIZIO		SCADENZA	0.00.00	
CONCESSIONARIO	Soc Tatanka sas di Mengozzi Michel e C				P.I.	02611550407		
GESTORE	Mengozzi Michel							
SUPERFICIE MQ.	DIMENSI		DISTANZA ALTRE CONCESSIONI					
2032	FRONTE	65,43	PROFONDITA'	41,95	NORD	6,78	SUD	9,95

PROGETTO UNITARIO:	DELIBERA	0	DEL		COMMIT:	SOC ASIAGO SAS SOC CRIMARE SRL IMM BORDI SAS IMM GIARDINO SAS
OGGETTO	RAZIONALIZZAZIONE ARENILE LIDO DI SAVIO NORD					

## TITOLI EDILIZI RILASCIATI

PG 11539/00 CONCESSIONE N 736/00 RICHIESTA AUTORIZZAZIONE 431/85. PG 2390/00 CONCESSIONE N 1157/00 PER MANUTENZIONE STRAORDINARIA.	NOTE AREA DI PERTINENZA
--	-------------------------

DATA
22/04/2004
RILEVATORI
GIUNCHI - MINGUZZI
AGGIORNAMENTO
<b>PAGINA 2</b>



# COMUNE DI RAVENNA

AREA 6: PIANIFICAZIONE TERRITORIALE  
SERVIZIO PROGETTAZIONE URBANISTICA

## CENSIMENTO STRUTTURE ARENILE

Pagina 1
Pagina 3

CODICE STRUTTURA	08.022	
LOC	LIDO DI CLASSE	
VIA		
CIVICO	0 PARTE	
<b>CATASTO TERRENI RAVENNA</b>		
SEZIONE	FOGLIO	MAPPALE
	0	0

**ELEMENTI COSTITUENTI L'INSIEME**

DENOMINAZIONE	Contro Senso Beach	DESTINAZIONE D'USO	DISCOTECA
---------------	--------------------	--------------------	-----------

**SCHEMA STATO CONCESSIONATO**

**SCHEMA STATO RILEVATO**

**AREA DI SUPPORTO ALLA BALNEAZIONE**

DESTINAZIONE D'USO	ACCESSIBILITA'
PARCHEGGIO MQ: 0	<input type="checkbox"/> PRESENZA DI BARRIERE ARCHITETTONICHE
VERDE MQ: 0	<input type="checkbox"/> PRESENZA DI DUNA IN AREA CONCESSIONATA
ATTREZ. SPORT. MQ: 0	DIST. DUNAEDIF. / SCHEDA: /
SUP TEMPORANEE: 0,00	RECINZIONE AREA: LEGNO

**FOTO AREA A SUPPORTO DELLA BALNEAZIONE**



N. CABINE:	STATO: SUFFICIENTE
------------	--------------------

**SUPERFICI IMPERMEABILI**

PAVIMENTATA MQ: 0	PAVIMENTAZIONE: 0
-------------------	-------------------

**SUPERFICI PERMEABILI**

PAVIMENTATA MQ: 0	PAVIMENTAZIONE: 0
-------------------	-------------------

DISCOTECA ANNUALE. RILIEVO PARZIALE PER INACCESSIBILITA' AREA.

**AREA DESTINATA ALLA BALNEAZIONE**

ATTIVITA':	0
------------	---

**SUPERFICI IMPERMEABILI**

PAVIMENTATA MQ:	PAVIMENTAZIONE:
-----------------	-----------------

**SUPERFICI PERMEABILI**

PAVIMENTATA MQ:	PAVIMENTAZIONE:
-----------------	-----------------

N_OMBRELLONI:	ATTERRAGGIO NATANTI:
STATO:	LARGHEZZA: 0 LUNGHEZZA: 0

0
---

**FOTO AREA DESTINATA ALLA BALNEAZIONE**



DATI PIANO ARENILE 1996		ESISTENTE DA PROGETTO UNITARIO:		DATI ULTIMA CONCESSIONE EDILIZIA:		INTERVENTO CON PROGETTO UNITARIO:	
ESISTENTE:	145	STRUTTURE FISSE:	145	STRUTTURE FISSE:	145	CON PROGETTO UNITARIO:	
INTERVENTO DIRETTO:	145	PAVIMENTAZIONI FISSE:	0	PAVIMENTAZIONI FISSE:	0		
PROGETTO UNITARIO:	145	TOT. SUP. COPERTA:	145	TOT. SUP. COPERTA:	145		145



DATA
22/04/2004
RILEVATORI
GIUNCHI - MINGUZZI
AGGIORNAMENTO
<b>PAGINA 3</b>

CODICE STRUTTURA	08.022	
LOC	LIDO DI CLASSE	
VIA		
CIVICO	0 PARTE	
<b>CATASTO TERRENI RAVENNA</b>		
SEZIONE	FOGLIO	MAPPALE
	0	0

**ELEMENTI COSTITUENTI L'INSIEME**

DENOMINAZIONE	Contro Senso Beach	DESTINAZIONE D'USO	DISCOTECA
---------------	--------------------	--------------------	-----------

<b>CORPO A</b>		COD. EDI	72598
DESTINAZIONE/USO:	MATERIALE :	CEMENTO ARMATO	
RISTORANTE	TIPO COSTR:	PREFABBRICATA	
GUARDIANIA	COPERTURA:	PIANA	
SPOGLIATOIO	INFISSI:	LEGNO, ALLUMINIO	
	FINITURE:	INTONACATO	
SUP. COPERTA:	145 H:	3	COLORE1: ROSSO 2
SUP. PORTIC.:	0 H:	0	CONSERVAZIONE: SUFFICIENTE
STRUTTURA PORTICO:		MATERIALE:	



<b>CORPO B</b>		COD. EDI	
DESTINAZIONE/USO:	MATERIALE :		
	TIPO COSTR:		
	COPERTURA:		
	INFISSI:		
	FINITURE:		
SUP. COPERTA:	0 H:	0	COLORE1: 2
SUP. PORTIC.:	0 H:	0	CONSERVAZIONE:
STRUTTURA PORTICO:		MATERIALE:	




<b>CORPO C</b>		COD. EDI	
DESTINAZIONE/USO:	MATERIALE :		
	TIPO COSTR:		
	COPERTURA:		
	INFISSI:		
	FINITURE:		
SUP. COPERTA:	0 H:	0	COLORE1: 2
SUP. PORTIC.:	0 H:	0	CONSERVAZIONE:
STRUTTURA PORTICO:		MATERIALE:	



<b>CORPO D</b>		COD. EDI	
DESTINAZIONE/USO:	MATERIALE :		
	TIPO COSTR:		
	COPERTURA:		
	INFISSI:		
	FINITURE:		
SUP. COPERTA:	0 H:	0	COLORE1: 2
SUP. PORTIC.:	0 H:	0	CONSERVAZIONE:
STRUTTURA PORTICO:		MATERIALE:	





DATA	 <b>COMUNE DI RAVENNA</b> AREA 6: PIANIFICAZIONE TERRITORIALE SERVIZIO PROGETTAZIONE URBANISTICA		CODICE STRUTTURA	08.023	
22/04/2004			LOC	LIDO DI CLASSE	
RILEVATORI	<b>CENSIMENTO STRUTTURE ARENILE</b>			VIA	
GIUNCHI - MINGUZZI				CIVICO	0
AGGIORNAMENTO	Pagina 2			ZONA PIANO ARENILE 96:	
	Pagina 3			<b>CATASTO TERRENI RAVENNA</b>	
<b>PAGINA 1</b>			SEZIONE	FOGLIO	MAPPALE
				0	0

## ELEMENTI COSTITUENTI L'INSIEME

DENOMINAZIONE	Ex C.R.I.	DESTINAZIONE D'USO	PRONTO SOCCORSO
---------------	-----------	--------------------	-----------------

VINCOLI AMBIENTALI	DINAMICA COSTA	STABILE	TRATTO:
--------------------	----------------	---------	---------

<input checked="" type="checkbox"/> PAESISTICO LR 31/2000 -L.R. 27/88 -L.R. 1497/39 -L.R. 1039/39 -L.R. 431/85	<input type="checkbox"/> RNS <input checked="" type="checkbox"/> IDROGEOLOGICO <input type="checkbox"/> SIC <input type="checkbox"/> ZPS	<b>CONNESSIONE RETI</b> CICLABILE >300ML AUTOBUS <300ML PARCHEGGI <300ML AUTOSTRADA >10KM STATALE >1KM PROVINCIALE >1KM		
--	---	---	--	--

NOTE ZONA	0
-----------	---

PRESENZA DI FILTRI E DIMENSIONAMENTO	ACCESSIBILITA'	MATERIALE RECINZ.
--------------------------------------	----------------	-------------------

PINETA ALTEZZA 0 LARGHEZZA 90,52	PINETA /
DUNA ALTEZZA 0 LARGHEZZA 0	AREA RETROSTANTE
RECINZIONE ALTEZZA 0 LARGHEZZA 0	PARCHEGGIO
	STATO: SUFFICIENTE

## ACCESSIBILITA' SPIAGGIA

MODALITA'	NUMERO	PAVIMENTAZIONE	ACCESSI	CONCESSIONE
CARRABILE	2	STERRATO	TIPOLOGIA NON ESCLUSIVO	CONC. 0
PEDONALE	0		PROPIETA' DEM. MARITTIMO	

## PROTEZIONE DELLA COSTA

<input type="checkbox"/> DIFESE A MARE PARALLELE	DIST. COSTA 113,1	INTERASSE 34,79	MATERIALE MASSI IN PIETRA	TIPO SOFFOLTE
<input type="checkbox"/> DIFESE A MARE RADENTI	LUNGHEZZA 0	MATERIALE	TIPO	
<input type="checkbox"/> DIFESE A PENNELLO	LUNGHEZZA 0	INTERASSE 0	MATERIALE	TIPO

## AREA DI PERTINENZA

PROPIETA' DEM.MARITTIMO	N° CONCES.	INIZIO	SCADENZA
CONCESSIONARIO		P.I.	0
GESTORE	0		
SUPERFICIE MQ.	DIMENSI	DISTANZA ALTRE CONCESSIONI	
0	FRONTE	PROFONDITA'	NORD 0 SUD 0

PROGETTO UNITARIO: DELIBERA 0 DEL	COMMIT: SOC ASIAGO SAS SOC CRIMARE SRL IMM BORDI SAS IMM GIARDINO SAS
OGGETTO RAZIONALIZZAZIONE ARENILE LIDO DI SAVIO NORD	

TITOLI EDILIZI RILASCIATI	NOTE AREA DI PERTINENZA
---------------------------	-------------------------

--	--

DATA
22/04/2004
RILEVATORI
GIUNCHI - MINGUZZI
AGGIORNAMENTO
<b>PAGINA 2</b>

CODICE STRUTTURA	08.023	
LOC	LIDO DI CLASSE	
VIA		
CIVICO	0 PARTE	
<b>CATASTO TERRENI RAVENNA</b>		
SEZIONE	FOGLIO	MAPPALE
	0	0

**CENSIMENTO STRUTTURE ARENILE**

**ELEMENTI COSTITUENTI L'INSIEME**

DENOMINAZIONE		Ex C.R.I.	DESTINAZIONE D'USO	PRONTO SOCCORSO
---------------	--	-----------	--------------------	-----------------

**SCHEMA STATO CONCESSIONATO**

**SCHEMA STATO RILEVATO**

**AREA DI SUPPORTO ALLA BALNEAZIONE**

DESTINAZIONE D'USO	ACCESSIBILITA'
PARCHEGGIO MQ: 0	<input type="checkbox"/> PRESENZA DI BARRIERE ARCHITETTONICHE
VERDE MQ: 0	<input type="checkbox"/> PRESENZA DI DUNA IN AREA CONCESSIONATA
ATTREZ. SPORT. MQ: 0	DIST. DUNA/EDIF. / SCHEDA: /
SUP TEMPORANEE: 0,00	RECINZIONE AREA:

**FOTO AREA A SUPPORTO DELLA BALNEAZIONE**



N. CABINE:   STATO: SUFFICIENTE

**SUPERFICI IMPERMEABILI**

PAVIMENTATA MQ: 0 PAVIMENTAZIONE: 0

**SUPERFICI PERMEABILI**

PAVIMENTATA MQ: 0 PAVIMENTAZIONE: LASTRE CEMENTO

FABBRICATO EX CROCE ROSSA ITALIANO ORA IN DISUSO.

**AREA DESTINATA ALLA BALNEAZIONE**

ATTIVITA':   0

**SUPERFICI IMPERMEABILI**

PAVIMENTATA MQ:   PAVIMENTAZIONE:  

**SUPERFICI PERMEABILI**

PAVIMENTATA MQ:   PAVIMENTAZIONE: LASTRE CEMENTO

N\_OMBRELLONI:   ATTERRAGGIO NATANTI:

STATO:   LARGHEZZA: 0 LUNGHEZZA 0

0

**FOTO AREA DESTINATA ALLA BALNEAZIONE**



<b>DATI PIANO ARENILE 1996</b>	<b>ESISTENTE DA PROGETTO UNITARIO:</b>	<b>DATI ULTIMA CONCESSIONE EDILIZIA:</b>	<b>INTERVENTO CON PROGETTO UNITARIO:</b>
ESISTENTE: 0	STRUTTURE FISSE: 15	STRUTTURE FISSE:	
INTERVENTO DIRETTO: 0	PAVIMENTAZIONI FISSE: 0	PAVIMENTAZIONI FISSE: 0	
PROGETTO UNITARIO: 0	TOT. SUP. COPERTA: 15	TOT. SUP. COPERTA: 15	15



DATA
22/04/2004
RILEVATORI
GIUNCHI - MINGUZZI
AGGIORNAMENTO
<b>PAGINA 3</b>

CODICE STRUTTURA	08.023
LOC	LIDO DI CLASSE
VIA	
CIVICO	0 PARTE

**CENSIMENTO STRUTTURE ARENILE**

<b>CATASTO TERRENI RAVENNA</b>		
SEZIONE	FOGLIO	MAPPALE
	0	0

**ELEMENTI COSTITUENTI L'INSIEME**

DENOMINAZIONE	Ex C.R.I.	DESTINAZIONE D'USO	PRONTO SOCCORSO
---------------	-----------	--------------------	-----------------

<b>CORPO A</b>	COD. EDI	72136	
DESTINAZIONE/USO:	MATERIALE :	CEMENTO ARMATO	
MAGAZZINO	TIPO COSTR:	PREFABBRICATA	
	COPERTURA:	PIANA	
	INFISSI:	ALLUMINIO	
	FINITURE:	INTONACATO	
SUP. COPERTA:	15 H:	3,2 COLORE1:	GIALLO 2 MARRONE
SUP. PORTIC.:	0 H:	0 CONSERVAZIONE:	SUFFICIENTE
STRUTTURA PORTICO:		MATERIALE:	



<b>CORPO B</b>	COD. EDI		
DESTINAZIONE/USO:	MATERIALE :		
	TIPO COSTR:		
	COPERTURA:		
	INFISSI:		
	FINITURE:		
SUP. COPERTA:	0 H:	0 COLORE1:	2
SUP. PORTIC.:	0 H:	0 CONSERVAZIONE:	
STRUTTURA PORTICO:		MATERIALE:	




<b>CORPO C</b>	COD. EDI		
DESTINAZIONE/USO:	MATERIALE :		
	TIPO COSTR:		
	COPERTURA:		
	INFISSI:		
	FINITURE:		
SUP. COPERTA:	0 H:	0 COLORE1:	2
SUP. PORTIC.:	0 H:	0 CONSERVAZIONE:	
STRUTTURA PORTICO:		MATERIALE:	



<b>CORPO D</b>	COD. EDI		
DESTINAZIONE/USO:	MATERIALE :		
	TIPO COSTR:		
	COPERTURA:		
	INFISSI:		
	FINITURE:		
SUP. COPERTA:	0 H:	0 COLORE1:	2
SUP. PORTIC.:	0 H:	0 CONSERVAZIONE:	
STRUTTURA PORTICO:		MATERIALE:	





DATA	 <b>COMUNE DI RAVENNA</b> AREA 6: PIANIFICAZIONE TERRITORIALE SERVIZIO PROGETTAZIONE URBANISTICA		CODICE STRUTTURA	08.024	
22/04/2004			LOC	LIDO DI CLASSE	
RILEVATORI	<b>CENSIMENTO STRUTTURE ARENILE</b>			VIA	
GIUNCHI - MINGUZZI				CIVICO	0
AGGIORNAMENTO	Pagina 2			ZONA PIANO ARENILE 96:	
	Pagina 3			<b>CATASTO TERRENI RAVENNA</b>	
<b>PAGINA 1</b>			SEZIONE	FOGLIO	MAPPALE
				0	0

## ELEMENTI COSTITUENTI L'INSIEME

DENOMINAZIONE	La Capannina	DESTINAZIONE D'USO	RISTORANTE
---------------	--------------	--------------------	------------

VINCOLI AMBIENTALI	DINAMICA COSTA	STABILE	TRATTO:
--------------------	----------------	---------	---------

<input checked="" type="checkbox"/> PAESISTICO LR 31/2000 -L.R. 27/88 -L.R. 1497/39 -L.R. 1039/39 -L.R. 431/85	<input type="checkbox"/> RNS <input checked="" type="checkbox"/> IDROGEOLOGICO <input type="checkbox"/> SIC <input type="checkbox"/> ZPS	<b>CONNESSIONE RETI</b> CICLABILE >300ML AUTOBUS <300ML PARCHEGGI <300ML AUTOSTRADA >10KM STATALE >1KM PROVINCIALE >1KM		
--	---	---	--	--

NOTE ZONA	0
-----------	---

## PRESENZA DI FILTRI E DIMENSIONAMENTO

PINETA ALTEZZA	0	LARGHEZZA	91,84	PINETA RECINZIONE	LEGNO
DUNA ALTEZZA	0	LARGHEZZA	0	AREA RETROSTANTE	STATO:
RECINZIONE ALTEZZA	3	LARGHEZZA	0	EDIFICATO	SUFFICIENTE

## ACCESSIBILITA' SPIAGGIA

MODALITA'	NUMERO	PAVIMENTAZIONE	ACCESSI	CONCESSIONE
CARRABILE	0	STERRATO	TIPOLOGIA	NON ESCLUSIVO CONC. 0
PEDONALE	0		PROPIETA'	DEM. FORESTALE

## PROTEZIONE DELLA COSTA

<input type="checkbox"/> DIFESE A MARE PARALLELE	DIST. COSTA	105,8	INTERASSE	34,79	MATERIALE	MASSI IN PIETRA	TIPO	SOFFOLTE
<input type="checkbox"/> DIFESE A MARE RADENTI	LUNGHEZZA	0	MATERIALE		TIPO			
<input type="checkbox"/> DIFESE A PENNELLO	LUNGHEZZA	0	INTERASSE	0	MATERIALE		TIPO	

## AREA DI PERTINENZA

PROPIETA'	DEM.MARITTIMO	N° CONCES.		INIZIO		SCADENZA	0.00.00	
CONCESSIONARIO	La Capannina di Corvini Fulvio e C sas			P.I.	02700830405			
GESTORE	Corvini Fulvio							
SUPERFICIE MQ.	DIMENSI		DISTANZA ALTRE CONCESSIONI					
9,66	FRONTE	32,31	PROFONDITA'	29,61	NORD	18,41	SUD	14,24

PROGETTO UNITARIO:	DELIBERA	0	DEL		COMMIT:	SOC ASIAGO SAS SOC CRIMARE SRL IMM BORDI SAS IMM GIARDINO SAS
OGGETTO	RAZIONALIZZAZIONE ARENILE LIDO DI SAVIO NORD					

## TITOLI EDILIZI RILASCIATI

CONCESSIONE 374/02 CON PG 50382/01 PRATICA DI SANATORIA PG 59851/02 SPORTELLO UNICO.	NOTE AREA DI PERTINENZA
	SUPERFICIE IN CONCESSIONE DEMANIO MARITTIMO MQ 973,5 SUPERFICIE IN CONCESSIONE DEMANIO FORESTALE MQ 184

DATA
22/04/2004
RILEVATORI
GIUNCHI - MINGUZZI
AGGIORNAMENTO
<b>PAGINA 2</b>



# COMUNE DI RAVENNA

AREA 6: PIANIFICAZIONE TERRITORIALE  
SERVIZIO PROGETTAZIONE URBANISTICA

## CENSIMENTO STRUTTURE ARENILE

Pagina 1
Pagina 3

CODICE STRUTTURA	08.024	
LOC	LIDO DI CLASSE	
VIA		
CIVICO	0 PARTE	
<b>CATASTO TERRENI RAVENNA</b>		
SEZIONE	FOGLIO	MAPPALE
	0	0

**ELEMENTI COSTITUENTI L'INSIEME**

DENOMINAZIONE	La Capannina	DESTINAZIONE D'USO	RISTORANTE
---------------	--------------	--------------------	------------

**SCHEMA STATO CONCESSIONATO**

**SCHEMA STATO RILEVATO**

**AREA DI SUPPORTO ALLA BALNEAZIONE**

DESTINAZIONE D'USO	ACCESSIBILITA'
PARCHEGGIO MQ: 0	<input type="checkbox"/> PRESENZA DI BARRIERE ARCHITETTONICHE
VERDE MQ: 0	<input type="checkbox"/> PRESENZA DI DUNA IN AREA CONCESSIONATA
ATTREZ. SPORT. MQ: 0	DIST. DUNAEDIF. / SCHEDA: /
SUP TEMPORANEE: 0,00	RECINZIONE AREA:

**FOTO AREA A SUPPORTO DELLA BALNEAZIONE**



<b>SUPERFICI IMPERMEABILI</b>	
PAVIMENTATA MQ: 280,72	PAVIMENTAZIONE: PIASTRELLATO
<b>SUPERFICI PERMEABILI</b>	
PAVIMENTATA MQ: 0	PAVIMENTAZIONE: 0
0	

N. CABINE:	STATO: SUFFICIENTE
------------	--------------------

**AREA DESTINATA ALLA BALNEAZIONE**

ATTIVITA':	0
<b>SUPERFICI IMPERMEABILI</b>	
PAVIMENTATA MQ:	PAVIMENTAZIONE:
<b>SUPERFICI PERMEABILI</b>	
PAVIMENTATA MQ:	PAVIMENTAZIONE:
N_OMBRELLONI:	ATTERRAGGIO NATANTI:
STATO:	LARGHEZZA: 0 LUNGHEZZA: 0
0	

**FOTO AREA DESTINATA ALLA BALNEAZIONE**



DATI PIANO ARENILE 1996		ESISTENTE DA PROGETTO UNITARIO:		DATI ULTIMA CONCESSIONE EDILIZIA:		INTERVENTO CON PROGETTO UNITARIO:	
ESISTENTE:	0	STRUTTURE FISSE:	562,58	STRUTTURE FISSE:	0		500
INTERVENTO DIRETTO:	0	PAVIMENTAZIONI FISSE:	280,72	PAVIMENTAZIONI FISSE:	0		
PROGETTO UNITARIO:	0	TOT. SUP. COPERTA:	843,3	TOT. SUP. COPERTA:	0		



DATA
22/04/2004
RILEVATORI
GIUNCHI - MINGUZZI
AGGIORNAMENTO
<b>PAGINA 3</b>


**COMUNE DI RAVENNA**  
 AREA 6: PIANIFICAZIONE TERRITORIALE E  
 SERVIZIO PROGETTAZIONE URBANISTICA

**CENSIMENTO STRUTTURE ARENILE**

CODICE STRUTTURA	08.024	
LOC	LIDO DI CLASSE	
VIA		
CIVICO	0 PARTE	
<b>CATASTO TERRENI RAVENNA</b>		
SEZIONE	FOGLIO	MAPPALE
	0	0

**ELEMENTI COSTITUENTI L'INSIEME**

<b>DENOMINAZIONE</b>	La Capannina	<b>DESTINAZIONE D'USO</b>	RISTORANTE
----------------------	--------------	---------------------------	------------

<b>CORPO A</b>		<b>COD. EDI</b>	72139
<b>DESTINAZIONE/USO:</b>	<b>MATERIALE :</b>	CEMENTO ARMATO RIVESTIMENTO IN LEGNO.	
RISTORANTE	<b>TIPO COSTR:</b>	PREFABBRICATA	
SPOGLIATOIO	<b>COPERTURA:</b>	PIANA	
MAGAZZINO	<b>INFISSI:</b>	LEGN.ALLUM.MET.	
SERVIZIO IGIENICO	<b>FINITURE:</b>	RIVESTITO	
<b>SUP. COPERTA:</b>	0 H: 4	<b>COLORE1:</b>	MARRONE 2
<b>SUP. PORTIC.:</b>	0 H: 4	<b>CONSERVAZIONE:</b>	SUFFICIENTE
<b>STRUTTURA PORTICO:</b>	FISSA	<b>MATERIALE:</b>	LEGNO



<b>CORPO B</b>		<b>COD. EDI</b>	
<b>DESTINAZIONE/USO:</b>	<b>MATERIALE :</b>		
	<b>TIPO COSTR:</b>		
	<b>COPERTURA:</b>		
	<b>INFISSI:</b>		
	<b>FINITURE:</b>		
<b>SUP. COPERTA:</b>	0 H: 0	<b>COLORE1:</b>	2
<b>SUP. PORTIC.:</b>	0 H: 0	<b>CONSERVAZIONE:</b>	
<b>STRUTTURA PORTICO:</b>		<b>MATERIALE:</b>	




<b>CORPO C</b>		<b>COD. EDI</b>	
<b>DESTINAZIONE/USO:</b>	<b>MATERIALE :</b>		
	<b>TIPO COSTR:</b>		
	<b>COPERTURA:</b>		
	<b>INFISSI:</b>		
	<b>FINITURE:</b>		
<b>SUP. COPERTA:</b>	0 H: 0	<b>COLORE1:</b>	2
<b>SUP. PORTIC.:</b>	0 H: 0	<b>CONSERVAZIONE:</b>	
<b>STRUTTURA PORTICO:</b>		<b>MATERIALE:</b>	



<b>CORPO D</b>		<b>COD. EDI</b>	
<b>DESTINAZIONE/USO:</b>	<b>MATERIALE :</b>		
	<b>TIPO COSTR:</b>		
	<b>COPERTURA:</b>		
	<b>INFISSI:</b>		
	<b>FINITURE:</b>		
<b>SUP. COPERTA:</b>	0 H: 0	<b>COLORE1:</b>	2
<b>SUP. PORTIC.:</b>	0 H: 0	<b>CONSERVAZIONE:</b>	
<b>STRUTTURA PORTICO:</b>		<b>MATERIALE:</b>	




DATA	 <b>COMUNE DI RAVENNA</b> AREA 6: PIANIFICAZIONE TERRITORIALE SERVIZIO PROGETTAZIONE URBANISTICA		CODICE STRUTTURA	09.001	
27/04/2004			LOC	LIDO DI SAVIO	
RILEVATORI	<b>CENSIMENTO STRUTTURE ARENILE</b>			VIA	
GIUNCHI - MINGUZZI				CIVICO	0
AGGIORNAMENTO	Pagina 2			ZONA PIANO ARENILE 96:	
	Pagina 3			<b>CATASTO TERRENI RAVENNA</b>	
<b>PAGINA 1</b>			SEZIONE	FOGLIO	MAPPALE
				0	0

## ELEMENTI COSTITUENTI L'INSIEME

DENOMINAZIONE	Rimessaggio Natanti	DESTINAZIONE D'USO	RIMESSAGGIO NATANTI
---------------	---------------------	--------------------	---------------------

VINCOLI AMBIENTALI	DINAMICA COSTA	EROSIONE	TRATTO:
--------------------	----------------	----------	---------

<input checked="" type="checkbox"/> PAESISTICO LR 31/2000 -L.R. 27/88 -L.R. 1497/39 -L.R. 1039/39 -L.R. 431/85	<input type="checkbox"/> RNS <input type="checkbox"/> IDROGEOLOGICO <input type="checkbox"/> SIC <input type="checkbox"/> ZPS	<b>CONNESSIONE RETI</b> CICLABILE >300ML AUTOBUS <300ML PARCHEGGI <300ML AUTOSTRADA >10KM STATALE >1KM PROVINCIALE >1KM		RIMESSAGGIO NATANTI
--	--	---	--	---------------------

NOTE ZONA	0
-----------	---

PRESENZA DI FILTRI E DIMENSIONAMENTO	ACCESSIBILITA'	MATERIALE RECINZ.
--------------------------------------	----------------	-------------------

PINETA ALTEZZA 0 LARGHEZZA 0	RECINZIONE	CEMENTO METALLO
DUNA ALTEZZA 0 LARGHEZZA 0	AREA RETROSTANTE	STATO:
RECINZIONE ALTEZZA 2 LARGHEZZA 0,2	EDIFICATO	SUFFICIENTE

## ACCESSIBILITA' SPIAGGIA

MODALITA'	NUMERO	PAVIMENTAZIONE	ACCESSI	CONCESSIONE
CARRABILE	0		TIPOLOGIA DIRETTO	CONC. 0
PEDONALE	0		PROPIETA'	

## PROTEZIONE DELLA COSTA


<input type="checkbox"/> DIFESE A MARE PARALLELE	DIST. COSTA 17783	INTERASSE 10847	MATERIALE	TIPO
<input type="checkbox"/> DIFESE A MARE RADENTI	LUNGHEZZA 0	MATERIALE	TIPO	
<input checked="" type="checkbox"/> DIFESE A PENNELLO	LUNGHEZZA 50,17	INTERASSE 314,07	MATERIALE MASSI IN PIETRA	TIPO EMERSE

## AREA DI PERTINENZA

PROPIETA'	PRIVATA	N° CONCES.	INIZIO	SCADENZA
CONCESSIONARIO		P.I.	0	
GESTORE	0			
SUPERFICIE MQ.	DIMENSI	DISTANZA ALTRE CONCESSIONI		
0	FRONTE 0 PROFONDITA' 0	NORD 0	SUD 0	0
PROGETTO UNITARIO:	DELIBERA 0	DEL	COMMIT:	SOC ASIAGO SAS SOC CRIMARE SRL IMM BORDI SAS IMM GIARDINO SAS
OGGETTO	RAZIONALIZZAZIONE ARENILE LIDO DI SAVIO NORD			

## TITOLI EDILIZI RILASCIATI

TITOLI EDILIZI RILASCIATI	NOTE AREA DI PERTINENZA







DATA
27/04/2004
RILEVATORI
GIUNCHI - MINGUZZI
AGGIORNAMENTO
<b>PAGINA 3</b>


**COMUNE DI RAVENNA**  
 AREA 6: PIANIFICAZIONE TERRITORIALE E  
 SERVIZIO PROGETTAZIONE URBANISTICA

**CENSIMENTO STRUTTURE ARENILE**

CODICE STRUTTURA	09.001	
LOC	LIDO DI SAVIO	
VIA		
CIVICO	0 PARTE	
<b>CATASTO TERRENI RAVENNA</b>		
SEZIONE	FOGLIO	MAPPALE
	0	0

**ELEMENTI COSTITUENTI L'INSIEME**

DENOMINAZIONE	Rimessaggio Natanti	DESTINAZIONE D'USO	RIMESSAGGIO NATANTI
---------------	---------------------	--------------------	---------------------

<b>CORPO A</b>		COD. EDI	72258
DESTINAZIONE/USO:	MATERIALE :	METALLO	
RIMESSAGGIO	TIPO COSTR:	PREFABBRICATA	
	COPERTURA:	DUE FALDE	
	INFISSI:	METALLO	
	FINITURE:	FACCIA A VISTA	
SUP. COPERTA:	0 H:	4,5	COLORE1: BIANCO 2
SUP. PORTIC.:	0 H:	0	CONSERVAZIONE: SUFFICIENTE
STRUTTURA PORTICO:		MATERIALE:	



<b>CORPO B</b>		COD. EDI	
DESTINAZIONE/USO:	MATERIALE :		
	TIPO COSTR:		
	COPERTURA:		
	INFISSI:		
	FINITURE:		
SUP. COPERTA:	0 H:	0	COLORE1: 2
SUP. PORTIC.:	0 H:	0	CONSERVAZIONE:
STRUTTURA PORTICO:		MATERIALE:	




<b>CORPO C</b>		COD. EDI	
DESTINAZIONE/USO:	MATERIALE :		
	TIPO COSTR:		
	COPERTURA:		
	INFISSI:		
	FINITURE:		
SUP. COPERTA:	0 H:	0	COLORE1: 2
SUP. PORTIC.:	0 H:	0	CONSERVAZIONE:
STRUTTURA PORTICO:		MATERIALE:	



<b>CORPO D</b>		COD. EDI	
DESTINAZIONE/USO:	MATERIALE :		
	TIPO COSTR:		
	COPERTURA:		
	INFISSI:		
	FINITURE:		
SUP. COPERTA:	0 H:	0	COLORE1: 2
SUP. PORTIC.:	0 H:	0	CONSERVAZIONE:
STRUTTURA PORTICO:		MATERIALE:	



DATA	 <b>COMUNE DI RAVENNA</b> AREA 6: PIANIFICAZIONE TERRITORIALE SERVIZIO PROGETTAZIONE URBANISTICA		CODICE STRUTTURA	09.002	
27/04/2004			LOC	LIDO DI SAVIO	
RILEVATORI	<b>CENSIMENTO STRUTTURE ARENILE</b>		VIA	VIA BAGNACAVALLO	
GIUNCHI - MINGUZZI			CIVICO	1 PARTE	
AGGIORNAMENTO	Pagina 2		ZONA PIANO ARENILE 96:	B-A1	
	Pagina 3		<b>CATASTO TERRENI RAVENNA</b>		
<b>PAGINA 1</b>			SEZIONE	FOGLIO	MAPPALE
			S		

## ELEMENTI COSTITUENTI L'INSIEME

DENOMINAZIONE	Bagno Belvedere	DESTINAZIONE D'USO	STABILIMENTO BALNEARE
---------------	-----------------	--------------------	-----------------------

## VINCOLI AMBIENTALI

- PAESISTICO LR 31/2000
- L.R. 27/88
- L.R. 1497/39
- L.R. 1039/39
- L.R. 431/85
- RNS
- IDROGEOLOGICO
- SIC
- ZPS

## DINAMICA COSTA

**CONNESSIONE RETI**

CICLABILE >300ML

AUTOBUS <300ML

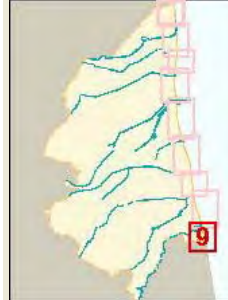
PARCHEGGI <300ML

AUTOSTRADA >10KM

STATALE >1KM

PROVINCIALE >1KM

## EROSIONE



## TRATTO:

## NOTE ZONA

## PRESENZA DI FILTRI E DIMENSIONAMENTO

PINETA	ALTEZZA		LARGHEZZA	0
DUNA	ALTEZZA		LARGHEZZA	0
RECINZIONE	ALTEZZA	2	LARGHEZZA	0,2

## ACCESSIBILITA'

RECINZIONE

**AREA RETROSTANTE**

EDIFICATO

## MATERIALE RECINZ.

CEMENTO RETE

**STATO:**

SUFFICIENTE

## ACCESSIBILITA' SPIAGGIA

MODALITA'	NUMERO	PAVIMENTAZIONE	ACCESSI	CONCESSIONE
CARRABILE	0		TIPOLOGIA DIRETTO	CONC.
PEDONALE	0		PROPRIETA'	

## PROTEZIONE DELLA COSTA

DIFESE A MARE PARALLELE

DIST. COSTA 18438 INTERASSE 19,57 MATERIALE TIPO

DIFESE A MARE RADENTI

LUNGHEZZA MATERIALE TIPO

DIFESE A PENNELLO

LUNGHEZZA 50,17 INTERASSE 314,07 MATERIALE MASSI IN PIETRA TIPO EMERSE

## AREA DI PERTINENZA

PROPRIETA' PRIVATA N° CONCES. INIZIO SCADENZA

CONCESSIONARIO Basini Otello P.I.

GESTORE Basini Otello

SUPERFICIE MQ. DIMENSI DISTANZA ALTRE CONCESSIONI

0 FRONTE 0 PROFONDITA' 0 NORD 0 SUD 0


PROGETTO UNITARIO: DELIBERA DEL COMMIT: SOC ASIAGO SAS SOC CRIMARE SRL IMM BORDI SAS IMM GIARDINO SAS

OGGETTO RAZIONALIZZAZIONE ARENILE LIDO DI SAVIO NORD

## TITOLI EDILIZI RILASCIATI

## NOTE AREA DI PERTINENZA

NUMERO CABINE: 9, NUMERO DOCCE APERTE: 3  
 NUMERO DOCCE CHIUSE: 2, NUMERO LETTINI: 515  
 NUMERO SDRAI: 10, NUMERO OMBRELLONI: 200  
 NUMERO WC: 4. ATTIVITÀ: BEACH VOLLEY, PALLACANESTRO,  
 RACCHETTONI, CALCETTO, RETE ELASTICA, PARCO GIOCHI  
 BAMBINI, PARCHEGGIO AUTO.



DATA
27/04/2004
RILEVATORI
GIUNCHI - MINGUZZI
AGGIORNAMENTO
<b>PAGINA 2</b>



# COMUNE DI RAVENNA

AREA 6: PIANIFICAZIONE TERRITORIALE  
SERVIZIO PROGETTAZIONE URBANISTICA

## CENSIMENTO STRUTTURE ARENILE

CODICE STRUTTURA	09.002	
LOC	LIDO DI SAVIO	
VIA	VIA BAGNACAVALLO	
CIVICO	1 PARTE	
<b>CATASTO TERRENI RAVENNA</b>		
SEZIONE	FOGLIO	MAPPALE
S		

**ELEMENTI COSTITUENTI L'INSIEME**

DENOMINAZIONE	Bagno Belvedere	DESTINAZIONE D'USO	STABILIMENTO BALNEARE
---------------	-----------------	--------------------	-----------------------

SCHEMA STATO CONCESSIONATO	SCHEMA STATO RILEVATO

**AREA DI SUPPORTO ALLA BALNEAZIONE**

<b>DESTINAZIONE D'USO</b> PARCHEGGIO MQ: 556 VERDE MQ: 0 ATTREZ. SPORT. MQ: 750 SUP TEMPORANEE: 556,35	<b>ACCESSIBILITA'</b> <input type="checkbox"/> PRESENZA DI BARRIERE ARCHITETTONICHE <input type="checkbox"/> PRESENZA DI DUNA IN AREA CONCESSIONATA DIST. DUNAEDIF. / SCHEDA: / RECINZIONE AREA: CEMENTO E RETE	<b>FOTO AREA A SUPPORTO DELLA BALNEAZIONE</b> 
<b>SUPERFICI IMPERMEABILI</b> PAVIMENTATA MQ: 0 PAVIMENTAZIONE:		N. CABINE: 9 STATO: SUFFICIENTE
<b>SUPERFICI PERMEABILI</b> PAVIMENTATA MQ: PAVIMENTAZIONE: LASTRE CEMENTO		
AREA A PARCHEGGIO INTERAMENTE SU PROPRIETA' PRIVATA CON STRUTTURE PRECARE IN METALLO.		

**AREA DESTINATA ALLA BALNEAZIONE**

<b>ATTIVITA':</b> OMBREGGIO CAMPO SPORTIVO AREA RICREATIVA	<b>FOTO AREA DESTINATA ALLA BALNEAZIONE</b> 
<b>SUPERFICI IMPERMEABILI</b> PAVIMENTATA MQ: PAVIMENTAZIONE:	
<b>SUPERFICI PERMEABILI</b> PAVIMENTATA MQ: PAVIMENTAZIONE: LASTRE CEMENTO	
N_OMBRELLONI: 200 <b>ATTERRAGGIO NATANTI:</b>	
STATO: SUFFICIENTE LARGHEZZA: 0 LUNGHEZZA: 0	

DATI PIANO ARENILE 1996		ESISTENTE DA PROGETTO UNITARIO:		DATI ULTIMA CONCESSIONE EDILIZIA:		INTERVENTO CON PROGETTO UNITARIO:	
ESISTENTE:	180	STRUTTURE FISSE:	184	STRUTTURE FISSE:		INTERVENTO CON PROGETTO UNITARIO:	
INTERVENTO DIRETTO:	210	PAVIMENTAZIONI FISSE:	0	PAVIMENTAZIONI FISSE:	0		
PROGETTO UNITARIO:	230	TOT. SUP. COPERTA:	184	TOT. SUP. COPERTA:	0		230



DATA
27/04/2004
RILEVATORI
GIUNCHI - MINGUZZI
AGGIORNAMENTO
<b>PAGINA 3</b>

**COMUNE DI RAVENNA**  
 AREA 6: PIANIFICAZIONE TERRITORIALE E  
 SERVIZIO PROGETTAZIONE URBANISTICA

**CENSIMENTO STRUTTURE ARENILE**

CODICE STRUTTURA	09.002	
LOC	LIDO DI SAVIO	
VIA	VIA BAGNACAVALLO	
CIVICO	1 PARTE	
<b>CATASTO TERRENI RAVENNA</b>		
SEZIONE	FOGLIO	MAPPALE
S		

**ELEMENTI COSTITUENTI L'INSIEME**

DENOMINAZIONE	Bagno Belvedere	DESTINAZIONE D'USO	STABILIMENTO BALNEARE
---------------	-----------------	--------------------	-----------------------

<b>CORPO A</b>	COD. EDI	72509					
DESTINAZIONE/USO:	MATERIALE:	MURATURA					
BAR RISTORO	TIPO COSTR:	PREFABBRICATA					
	COPERTURA:	PIANA					
	INFISSI:	LEGN.ALLUM.MET.					
	FINITURE:	INTONACATO					
SUP. COPERTA:	0	H:	3,2	COLORE1:	VERDE	2	GRIGIO
SUP. PORTIC.:		H:	3,2	CONSERVAZIONE:	SUFFICIENTE		
STRUTTURA PORTICO:	FISSA	MATERIALE:	CEMENTO ARMATO				



<b>CORPO B</b>	COD. EDI	72423				
DESTINAZIONE/USO:	MATERIALE:	CEMENTO ARMATO				
CABINA	TIPO COSTR:	PREFABBRICATA				
SPOGLIATOIO	COPERTURA:	PIANA				
SERVIZIO IGIENICO	INFISSI:	METALLO				
PRONT.SOCCORSO	FINITURE:	INTONACATO				
SUP. COPERTA:	0	H:	2,7	COLORE1:	ROSA	2
SUP. PORTIC.:		H:		CONSERVAZIONE:	SUFFICIENTE	
STRUTTURA PORTICO:		MATERIALE:				



<b>CORPO C</b>	COD. EDI					
DESTINAZIONE/USO:	MATERIALE:					
	TIPO COSTR:					
	COPERTURA:					
	INFISSI:					
	FINITURE:					
SUP. COPERTA:		H:		COLORE1:		2
SUP. PORTIC.:		H:		CONSERVAZIONE:		
STRUTTURA PORTICO:		MATERIALE:				



<b>CORPO D</b>	COD. EDI					
DESTINAZIONE/USO:	MATERIALE:					
	TIPO COSTR:					
	COPERTURA:					
	INFISSI:					
	FINITURE:					
SUP. COPERTA:		H:		COLORE1:		2
SUP. PORTIC.:		H:		CONSERVAZIONE:		
STRUTTURA PORTICO:		MATERIALE:				



DATA	 <b>COMUNE DI RAVENNA</b> AREA 6: PIANIFICAZIONE TERRITORIALE SERVIZIO PROGETTAZIONE URBANISTICA		CODICE STRUTTURA	09.003	
27/04/2004			LOC	LIDO DI SAVIO	
RILEVATORI	<b>CENSIMENTO STRUTTURE ARENILE</b>			VIA	VIALE ROMAGNA
GIUNCHI - MINGUZZI				CIVICO	PARTE
AGGIORNAMENTO	Pagina 2			ZONA PIANO ARENILE 96:	B-A1
	Pagina 3			<b>CATASTO TERRENI RAVENNA</b>	
<b>PAGINA 1</b>			SEZIONE	FOGLIO	MAPPALE
			S		

## ELEMENTI COSTITUENTI L'INSIEME

DENOMINAZIONE	Bagno Lara	DESTINAZIONE D'USO	STABILIMENTO BALNEARE
---------------	------------	--------------------	-----------------------

VINCOLI AMBIENTALI	DINAMICA COSTA	EROSIONE	TRATTO:
--------------------	----------------	----------	---------

<input checked="" type="checkbox"/> PAESISTICO LR 31/2000 -L.R. 27/88 -L.R. 1497/39 -L.R. 1039/39 -L.R. 431/85	<input type="checkbox"/> RNS <input type="checkbox"/> IDROGEOLOGICO <input type="checkbox"/> SIC <input type="checkbox"/> ZPS	<b>CONNESSIONE RETI</b> CICLABILE >300ML AUTOBUS <300ML PARCHEGGI <300ML AUTOSTRADA >10KM STATALE >1KM PROVINCIALE >1KM		TRATTO:
--	--	---	--	---------

NOTE ZONA	
-----------	--

PRESENZA DI FILTRI E DIMENSIONAMENTO	ACCESSIBILITA'	MATERIALE RECINZ.
PINETA ALTEZZA <input type="text"/> LARGHEZZA <input type="text"/> 0 DUNA ALTEZZA <input type="text"/> LARGHEZZA <input type="text"/> 0 RECINZIONE ALTEZZA <input type="text"/> 1,5 LARGHEZZA <input type="text"/> 0,2	RECINZIONE <b>AREA RETROSTANTE</b> EDIFICATO	CEMENTO ARMATO <b>STATO:</b> SUFFICIENTE

## ACCESSIBILITA' SPIAGGIA

MODALITA'	NUMERO	PAVIMENTAZIONE	ACCESSI	CONCESSIONE
CARRABILE	0		TIPOLOGIA DIRETTO	CONC.
PEDONALE	0		PROPRIETA'	

## PROTEZIONE DELLA COSTA


<input type="checkbox"/> DIFESE A MARE PARALLELE	DIST. COSTA	18979	INTERASSE	19,57	MATERIALE		TIPO	
<input type="checkbox"/> DIFESE A MARE RADENTI	LUNGHEZZA		MATERIALE		TIPO			
<input checked="" type="checkbox"/> DIFESE A PENNELLO	LUNGHEZZA	50,17	INTERASSE	314,07	MATERIALE	MASSI IN PIETRA	TIPO	EMERSE

## AREA DI PERTINENZA

PROPRIETA'	PRIVATA	N° CONCES.		INIZIO		SCADENZA		
CONCESSIONARIO	Teodorani Antonio		P.I.	RNTN45H03H199K				
GESTORE	Teodorani Antonio							
SUPERFICIE MQ.	DIMENSI		DISTANZA ALTRE CONCESSIONI					
0	FRONTE	0	PROFONDITA'	0	NORD	0	SUD	0
PROGETTO UNITARIO:	DELIBERA		DEL		COMMIT:	SOC ASIAGO SAS SOC CRIMARE SRL IMM BORDI SAS IMM GIARDINO SAS		
OGGETTO	RAZIONALIZZAZIONE ARENILE LIDO DI SAVIO NORD							

## TITOLI EDILIZI RILASCIATI

TITOLI EDILIZI RILASCIATI	NOTE AREA DI PERTINENZA
	NUMERO CABINE: 10, NUMERO DOCCE APERTE: 2 NUMERO DOCCE CHIUSE: 1, NUMERO LETTINI: 200 NUMERO SDRAI: 30, NUMERO OMBRELLONI: 115 NUMERO WC: 2, NUMERO LAVAPIEDI: 1 ATTIVITA': RISTORANTE, BEACH VOLLEY, RACCHETTONI, GIOCHI VARI PARCHEGGIO OMBREGGIATO. SUPERFICIE LOTTO AREA PRIVATA: 2001



DATA
27/04/2004
RILEVATORI
GIUNCHI - MINGUZZI
AGGIORNAMENTO
<b>PAGINA 2</b>



# COMUNE DI RAVENNA

AREA 6: PIANIFICAZIONE TERRITORIALE  
SERVIZIO PROGETTAZIONE URBANISTICA

## CENSIMENTO STRUTTURE ARENILE

Pagina 1
Pagina 3

CODICE STRUTTURA	09.003	
LOC	LIDO DI SAVIO	
VIA	VIALE ROMAGNA	
CIVICO	PARTE	
<b>CATASTO TERRENI RAVENNA</b>		
SEZIONE	FOGLIO	MAPPALE
S		

**ELEMENTI COSTITUENTI L'INSIEME**

DENOMINAZIONE	Bagno Lara	DESTINAZIONE D'USO	STABILIMENTO BALNEARE
---------------	------------	--------------------	-----------------------

**SCHEMA STATO CONCESSIONATO**

**SCHEMA STATO RILEVATO**

**AREA DI SUPPORTO ALLA BALNEAZIONE**

DESTINAZIONE D'USO	ACCESSIBILITA'
PARCHEGGIO MQ: 930	<input type="checkbox"/> PRESENZA DI BARRIERE ARCHITETTONICHE
VERDE MQ: 1530	<input type="checkbox"/> PRESENZA DI DUNA IN AREA CONCESSIONATA
ATTREZ. SPORT. MQ: 471	DIST. DUNA EDIF. / SCHEDA: /
SUP TEMPORANEE: 0,00	RECINZIONE AREA: CEMENTO

**FOTO AREA A SUPPORTO DELLA BALNEAZIONE**



**SUPERFICI IMPERMEABILI**

PAVIMENTATA MQ: 0	PAVIMENTAZIONE:
-------------------	-----------------

**SUPERFICI PERMEABILI**

PAVIMENTATA MQ:	PAVIMENTAZIONE: LASTRE CEMENTO
-----------------	--------------------------------

AREA A PARCHEGGIO INTERAMENTE SU PROPRIETA' PRIVATA CON STRUTTURE PRECARE.

N. CABINE: 10	STATO: SUFFICIENTE
---------------	--------------------

**AREA DESTINATA ALLA BALNEAZIONE**

ATTIVITA':	OMBREGGIO	CAMPO SPORTIVO	AREA RICREATIVA
------------	-----------	----------------	-----------------

**SUPERFICI IMPERMEABILI**

PAVIMENTATA MQ:	PAVIMENTAZIONE:
-----------------	-----------------

**SUPERFICI PERMEABILI**

PAVIMENTATA MQ:	PAVIMENTAZIONE: LASTRE CEMENTO
-----------------	--------------------------------

N_OMBRELLONI: 115	ATTERRAGGIO NATANTI:
STATO: SUFFICIENTE	LARGHEZZA: 0 LUNGHEZZA: 0

**FOTO AREA DESTINATA ALLA BALNEAZIONE**



DATI PIANO ARENILE 1996		ESISTENTE DA PROGETTO UNITARIO:		DATI ULTIMA CONCESSIONE EDILIZIA:		INTERVENTO CON PROGETTO UNITARIO:	
ESISTENTE:	130	STRUTTURE FISSE:	93	STRUTTURE FISSE:		INTERVENTO CON PROGETTO UNITARIO:	
INTERVENTO DIRETTO:	135	PAVIMENTAZIONI FISSE:	0	PAVIMENTAZIONI FISSE:	0		
PROGETTO UNITARIO:	150	TOT. SUP. COPERTA:	93	TOT. SUP. COPERTA:	0		150



DATA
27/04/2004
RILEVATORI
GIUNCHI - MINGUZZI
AGGIORNAMENTO
<b>PAGINA 3</b>



# COMUNE DI RAVENNA

AREA 6: PIANIFICAZIONE TERRITORIALE E SERVIZIO PROGETTAZIONE URBANISTICA

## CENSIMENTO STRUTTURE ARENILE

CODICE STRUTTURA	09.003	
LOC	LIDO DI SAVIO	
VIA	VIALE ROMAGNA	
CIVICO	PARTE	
<b>CATASTO TERRENI RAVENNA</b>		
SEZIONE	FOGLIO	MAPPALE
	S	

**ELEMENTI COSTITUENTI L'INSIEME**

DENOMINAZIONE	Bagno Lara	DESTINAZIONE D'USO	STABILIMENTO BALNEARE
---------------	------------	--------------------	-----------------------

<b>CORPO A</b>		<b>COD. EDI</b>	72259
DESTINAZIONE/USO:	MATERIALE :	CEMENTO ARMATO	
BAR RISTORO	TIPO COSTR:	PREFABBRICATA	
CABINA	COPERTURA:	DUE FALDE	
	INFISSI:	LEGN.ALLUM.MET.	
	FINITURE:	INTONACATO	
SUP. COPERTA:	0	H:	3,2
		COLORE1:	ARANCIONE 2 MARRONE
SUP. PORTIC.:		H:	2,7
		CONSERVAZIONE:	SUFFICIENTE
STRUTTURA PORTICO:	FISSA	MATERIALE:	LEGNO



<b>CORPO B</b>		<b>COD. EDI</b>	72612
DESTINAZIONE/USO:	MATERIALE :	CEMENTO ARMATO	
CABINA	TIPO COSTR:	PREFABBRICATA	
SPOGLIATOIO	COPERTURA:	PIANA	
	INFISSI:	LEGNO	
	FINITURE:	INTONACATO	
SUP. COPERTA:	0	H:	2,5
		COLORE1:	ARANCIONE 2
SUP. PORTIC.:		H:	
		CONSERVAZIONE:	SUFFICIENTE
STRUTTURA PORTICO:		MATERIALE:	




<b>CORPO C</b>		<b>COD. EDI</b>	72260
DESTINAZIONE/USO:	MATERIALE :	CEMENTO ARMATO	
CABINA	TIPO COSTR:	PREFABBRICATA	
	COPERTURA:	UNA FALDA	
	INFISSI:	LEGNO	
	FINITURE:	INTONACATO	
SUP. COPERTA:	6,12	H:	2,5
		COLORE1:	ARANCIONE 2 MARRONE
SUP. PORTIC.:		H:	
		CONSERVAZIONE:	SUFFICIENTE
STRUTTURA PORTICO:		MATERIALE:	



<b>CORPO D</b>		<b>COD. EDI</b>	
DESTINAZIONE/USO:	MATERIALE :		
	TIPO COSTR:		
	COPERTURA:		
	INFISSI:		
	FINITURE:		
SUP. COPERTA:		H:	
		COLORE1:	
SUP. PORTIC.:		H:	
		CONSERVAZIONE:	
STRUTTURA PORTICO:		MATERIALE:	



DATA	 <b>COMUNE DI RAVENNA</b> AREA 6: PIANIFICAZIONE TERRITORIALE SERVIZIO PROGETTAZIONE URBANISTICA		CODICE STRUTTURA	09.004	
27/04/2004			LOC	LIDO DI SAVIO	
RILEVATORI	<b>CENSIMENTO STRUTTURE ARENILE</b>			VIA	VIA BAGNARA
GIUNCHI - MINGUZZI				CIVICO	PARTE
AGGIORNAMENTO	Pagina 2			ZONA PIANO ARENILE 96:	B-A1
	Pagina 3			CATASTO TERRENI RAVENNA	
<b>PAGINA 1</b>			SEZIONE	FOGLIO	MAPPALE
			S		

## ELEMENTI COSTITUENTI L'INSIEME

DENOMINAZIONE	Bagno Azzurro	DESTINAZIONE D'USO	STABILIMENTO BALNEARE
---------------	---------------	--------------------	-----------------------

VINCOLI AMBIENTALI	DINAMICA COSTA	EROSIONE	TRATTO:
--------------------	----------------	----------	---------

<input checked="" type="checkbox"/> PAESISTICO LR 31/2000 -L.R. 27/88 -L.R. 1497/39 -L.R. 1039/39 -L.R. 431/85	<input type="checkbox"/> RNS <input type="checkbox"/> IDROGEOLOGICO <input type="checkbox"/> SIC <input type="checkbox"/> ZPS	<b>CONNESSIONE RETI</b> CICLABILE >300ML AUTOBUS <300ML PARCHEGGI <300ML AUTOSTRADA >10KM STATALE >1KM PROVINCIALE >1KM		TRATTO:
--	--	---	--	---------

NOTE ZONA	
-----------	--

PRESENZA DI FILTRI E DIMENSIONAMENTO	ACCESSIBILITA'	MATERIALE RECINZ.
PINETA ALTEZZA <input type="text"/> LARGHEZZA <input type="text"/> 0 DUNA ALTEZZA <input type="text"/> LARGHEZZA <input type="text"/> 0 RECINZIONE ALTEZZA <input type="text"/> 1,5 LARGHEZZA <input type="text"/> 0,2	RECINZIONE <b>AREA RETROSTANTE</b> EDIFICATO	CEMENTO ARMATO <b>STATO:</b> SUFFICIENTE

## ACCESSIBILITA' SPIAGGIA

MODALITA'	NUMERO	PAVIMENTAZIONE	ACCESSI	CONCESSIONE
CARRABILE	1	ASFALTATA	TIPOLOGIA NON ESCLUSIVO	CONC.
PEDONALE	0		PROPRIETA' COMUNE	

## PROTEZIONE DELLA COSTA


<input type="checkbox"/> DIFESE A MARE PARALLELE DIST. COSTA <input type="text"/> 17643 INTERASSE <input type="text"/> 2816 MATERIALE <input type="text"/> TIPO <input type="text"/> <input type="checkbox"/> DIFESE A MARE RADENTI LUNGHEZZA <input type="text"/> MATERIALE <input type="text"/> TIPO <input type="text"/> <input checked="" type="checkbox"/> DIFESE A PENNELLO LUNGHEZZA <input type="text"/> 50,17 INTERASSE <input type="text"/> 314,07 MATERIALE <input type="text"/> MASSI IN PIETRA TIPO <input type="text"/> EMERSE
---

## AREA DI PERTINENZA

PROPRIETA'	PRIVATA	N° CONCES.	INIZIO	SCADENZA
CONCESSIONARIO	Soc. Gallina Ezio e Ivan s.n.c.		P.I.	00965420391
GESTORE	Gallina Ezio e Gallina Ivan			
SUPERFICIE MQ.	DIMENSI	DISTANZA ALTRE CONCESSIONI		
<input type="text"/> 0	FRONTE <input type="text"/> 0 PROFONDITA' <input type="text"/> 0	NORD <input type="text"/> 0	SUD <input type="text"/> 0	
PROGETTO UNITARIO:	DELIBERA	DEL	COMMIT:	SOC ASIAGO SAS SOC CRIMARE SRL IMM BORDI SAS IMM GIARDINO SAS
OGGETTO	RAZIONALIZZAZIONE ARENILE LIDO DI SAVIO NORD			

TITOLI EDILIZI RILASCIATI	NOTE AREA DI PERTINENZA
---------------------------	-------------------------

	NUMERO CABINE: 20, NUMERO DOCCE APERTE: 2 NUMERO DOCCE CHIUSE: 2, NUMERO LETTINI: 250 NUMERO SDRAI: 50, NUMERO OMBRELLONI: 150 NUMERO WC: 2. ATTIVITA': RISTORANTE STAGIONALE, BEACH VOLLEY, PALLACANESTRO, RACCHETTONI. SUPERFICIE AREA PRIVATA MQ 4000.
--	--



DATA
27/04/2004
RILEVATORI
GIUNCHI - MINGUZZI
AGGIORNAMENTO
<b>PAGINA 2</b>



# COMUNE DI RAVENNA

AREA 6: PIANIFICAZIONE TERRITORIALE  
SERVIZIO PROGETTAZIONE URBANISTICA

## CENSIMENTO STRUTTURE ARENILE

Pagina 1
Pagina 3

CODICE STRUTTURA	09.004		
LOC	LIDO DI SAVIO		
VIA	VIA BAGNARA		
CIVICO		PARTE	
<b>CATASTO TERRENI RAVENNA</b>			
SEZIONE	FOGLIO	MAPPALE	
	S		

**ELEMENTI COSTITUENTI L'INSIEME**

DENOMINAZIONE	Bagno Azzurro	DESTINAZIONE D'USO	STABILIMENTO BALNEARE
---------------	---------------	--------------------	-----------------------

**SCHEMA STATO CONCESSIONATO**

**SCHEMA STATO RILEVATO**

**AREA DI SUPPORTO ALLA BALNEAZIONE**

DESTINAZIONE D'USO	ACCESSIBILITA'
PARCHEGGIO MQ: <input type="text" value="0"/>	<input type="checkbox"/> PRESENZA DI BARRIERE ARCHITETTONICHE
VERDE MQ: <input type="text" value="0"/>	<input type="checkbox"/> PRESENZA DI DUNA IN AREA CONCESSIONATA
ATTREZ. SPORT. MQ: <input type="text" value="750"/>	DIST. DUNA EDIF. / <input type="text" value=""/> SCHEDA: / <input type="text" value=""/>
SUP TEMPORANEE: <input type="text" value="0,00"/>	RECINZIONE AREA: <input type="text" value="CEMENTO"/>

**FOTO AREA A SUPPORTO DELLA BALNEAZIONE**



**SUPERFICI IMPERMEABILI**

PAVIMENTATA MQ: <input type="text" value="75"/>	PAVIMENTAZIONE: <input type="text" value="GETTO CLS"/>
---	--

**SUPERFICI PERMEABILI**

PAVIMENTATA MQ: <input type="text" value=""/>	PAVIMENTAZIONE: <input type="text" value="AUTOBLOCCANTI"/>
---	--

PISTA IN CEMENTO PER MACCHININE ELETTRICHE. PORZIONE DI RECINZIONE IN LEGNO.

N. CABINE: <input type="text" value="20"/>	STATO: <input type="text" value="SUFFICIENTE"/>
--	---

**AREA DESTINATA ALLA BALNEAZIONE**

ATTIVITA':	<input type="text" value="OMBREGGIO"/>	<input type="text" value="CAMPO SPORTIVO"/>	<input type="text" value="AREA RICREATIVA"/>
------------	--	---	--

**SUPERFICI IMPERMEABILI**

PAVIMENTATA MQ: <input type="text" value=""/>	PAVIMENTAZIONE: <input type="text" value=""/>
---	---

**SUPERFICI PERMEABILI**

PAVIMENTATA MQ: <input type="text" value=""/>	PAVIMENTAZIONE: <input type="text" value="LASTRE CEMENTO"/>
---	---

N_OMBRELLONI: <input type="text" value="150"/>	ATTERRAGGIO NATANTI:
--	----------------------

STATO: <input type="text" value="SUFFICIENTE"/>	LARGHEZZA: <input type="text" value="0"/>	LUNGHEZZA: <input type="text" value="0"/>
---	---	---


**FOTO AREA DESTINATA ALLA BALNEAZIONE**



DATI PIANO ARENILE 1996		ESISTENTE DA PROGETTO UNITARIO:		DATI ULTIMA CONCESSIONE EDILIZIA:		INTERVENTO CON PROGETTO UNITARIO:	
ESISTENTE:	<input type="text" value="210"/>	STRUTTURE FISSE:	<input type="text" value="150"/>	STRUTTURE FISSE:	<input type="text" value="0"/>		
INTERVENTO DIRETTO:	<input type="text" value="210"/>	PAVIMENTAZIONI FISSE:	<input type="text" value="75"/>	PAVIMENTAZIONI FISSE:	<input type="text" value="0"/>		
PROGETTO UNITARIO:	<input type="text" value="230"/>	TOT. SUP. COPERTA:	<input type="text" value="225"/>	TOT. SUP. COPERTA:	<input type="text" value="0"/>	<input type="text" value="230"/>	





DATA	 <b>COMUNE DI RAVENNA</b> AREA 6: PIANIFICAZIONE TERRITORIALE SERVIZIO PROGETTAZIONE URBANISTICA		CODICE STRUTTURA	09.005	
27/04/2004			LOC	LIDO DI SAVIO	
RILEVATORI	<b>CENSIMENTO STRUTTURE ARENILE</b>			VIA	VIA BERTINORO
GIUNCHI - MINGUZZI				CIVICO	2
AGGIORNAMENTO	Pagina 2			ZONA PIANO ARENILE 96:	B-A1
	Pagina 3			CATASTO TERRENI RAVENNA	
PAGINA 1			SEZIONE	FOGLIO	MAPPALE
			S		

## ELEMENTI COSTITUENTI L'INSIEME

DENOMINAZIONE	Bagno Paloma	DESTINAZIONE D'USO	STABILIMENTO BALNEARE
---------------	--------------	--------------------	-----------------------

VINCOLI AMBIENTALI	DINAMICA COSTA	EROSIONE	TRATTO:
--------------------	----------------	----------	---------

<input checked="" type="checkbox"/> PAESISTICO LR 31/2000 -L.R. 27/88 -L.R. 1497/39 -L.R. 1039/39 -L.R. 431/85	<input type="checkbox"/> RNS <input type="checkbox"/> IDROGEOLOGICO <input type="checkbox"/> SIC <input type="checkbox"/> ZPS	<b>CONNESSIONE RETI</b> CICLABILE >300ML AUTOBUS <300ML PARCHEGGI <300ML AUTOSTRADA >10KM STATALE >1KM PROVINCIALE >1KM		STABILIMENTO BALNEARE
--	--	---	--	-----------------------

NOTE ZONA	
-----------	--

PRESENZA DI FILTRI E DIMENSIONAMENTO	ACCESSIBILITA'	MATERIALE RECINZ.
--------------------------------------	----------------	-------------------

PINETA ALTEZZA		LARGHEZZA	0	RECINZIONE	CEMENTO ARMATO
DUNA ALTEZZA		LARGHEZZA	0	AREA RETROSTANTE	STATO:
RECINZIONE ALTEZZA	1	LARGHEZZA	0,2	EDIFICATO	SUFFICIENTE

ACCESSIBILITA' SPIAGGIA
-------------------------

MODALITA'	NUMERO	PAVIMENTAZIONE	ACCESSI	CONCESSIONE
CARRABILE	0		TIPOLOGIA	ESCLUSIVO CONC.
PEDONALE	1	PAVIMENTATO	PROPRIETA'	COMUNE

PROTEZIONE DELLA COSTA
------------------------

<input type="checkbox"/> DIFESE A MARE PARALLELE	DIST. COSTA	17790	INTERASSE	2816	MATERIALE		TIPO	
<input type="checkbox"/> DIFESE A MARE RADENTI	LUNGHEZZA		MATERIALE		TIPO			
<input checked="" type="checkbox"/> DIFESE A PENNELLO	LUNGHEZZA	50,17	INTERASSE	314,07	MATERIALE	MASSI IN PIETRA	TIPO	EMERSE


AREA DI PERTINENZA
--------------------

PROPRIETA'	PRIVATA	N° CONCES.		INIZIO		SCADENZA		
CONCESSIONARIO	Paloma sas di Gentile Rosetta e Menin Patrizia e C			P.I.	02154910398			
GESTORE	Gentile Rosetta e Menin Patrizia							
SUPERFICIE MQ.	DIMENSI		DISTANZA ALTRE CONCESSIONI					
0	FRONTE	0	PROFONDITA'	0	NORD	0	SUD	0

PROGETTO UNITARIO:	DELIBERA		DEL		COMMIT:	SOC ASIAGO SAS SOC CRIMARE SRL IMM BORDI SAS IMM GIARDINO SAS
OGGETTO	RAZIONALIZZAZIONE ARENILE LIDO DI SAVIO NORD					

TITOLI EDILIZI RILASCIATI	NOTE AREA DI PERTINENZA
---------------------------	-------------------------

PG 6397/73 CONCESSIONE 1441/73 PRATICA IN CORSO CON PG 40073/01 PER AMPLIAMENTO E RISTRUTTURAZIONE STABILIMENTO	ATTIVITA': RISTORANTE STAGIONALE, BEACH VOLLEY, PALLACANESTRO, RACCHETTONI. LOTTO DI PROPRIETA' PRIVATA MQ 1950 FRONTE ML 3,00 PROFONDITA' ML 64,00
---	---



DATA
27/04/2004
RILEVATORI
GIUNCHI - MINGUZZI
AGGIORNAMENTO
<b>PAGINA 2</b>



# COMUNE DI RAVENNA

AREA 6: PIANIFICAZIONE TERRITORIALE  
SERVIZIO PROGETTAZIONE URBANISTICA

## CENSIMENTO STRUTTURE ARENILE

CODICE STRUTTURA	09.005	
LOC	LIDO DI SAVIO	
VIA	VIA BERTINORO	
CIVICO	2 PARTE	
<b>CATASTO TERRENI RAVENNA</b>		
SEZIONE	FOGLIO	MAPPALE
S		

**ELEMENTI COSTITUENTI L'INSIEME**

DENOMINAZIONE	Bagno Paloma	DESTINAZIONE D'USO	STABILIMENTO BALNEARE
---------------	--------------	--------------------	-----------------------

**SCHEMA STATO CONCESSIONATO**

**SCHEMA STATO RILEVATO**

**AREA DI SUPPORTO ALLA BALNEAZIONE**

DESTINAZIONE D'USO	ACCESSIBILITA'
PARCHEGGIO MQ: 0	<input type="checkbox"/> PRESENZA DI BARRIERE ARCHITETTONICHE
VERDE MQ: 0	<input type="checkbox"/> PRESENZA DI DUNA IN AREA CONCESSIONATA
ATTREZ. SPORT. MQ: 275	DIST. DUNA EDIF. / SCHEDA: /
SUP TEMPORANEE: 0,00	RECINZIONE AREA: CEMENTO

**FOTO AREA A SUPPORTO DELLA BALNEAZIONE**



**SUPERFICI IMPERMEABILI**

PAVIMENTATA MQ: 0	PAVIMENTAZIONE:
-------------------	-----------------

**SUPERFICI PERMEABILI**

PAVIMENTATA MQ:	PAVIMENTAZIONE: LASTRE CEMENTO
-----------------	--------------------------------

PRESENZA DI AIUOLE IN PIETRA PUGLIESE. PORZIONE DI PAVIMENTAZIONE PERMEABILE IN AUTOBLOCCANTI.

N. CABINE:	STATO: SUFFICIENTE
------------	--------------------

**AREA DESTINATA ALLA BALNEAZIONE**

ATTIVITA':	OMBREGGIO	CAMPO SPORTIVO	AREA RICREATIVA
------------	-----------	----------------	-----------------

**SUPERFICI IMPERMEABILI**

PAVIMENTATA MQ:	PAVIMENTAZIONE:
-----------------	-----------------

**SUPERFICI PERMEABILI**

PAVIMENTATA MQ:	PAVIMENTAZIONE: LASTRE CEMENTO
-----------------	--------------------------------

N_OMBRELLONI:	ATTERRAGGIO NATANTI:
---------------	----------------------

STATO: SUFFICIENTE	LARGHEZZA: 0	LUNGHEZZA: 0
--------------------	--------------	--------------

**FOTO AREA DESTINATA ALLA BALNEAZIONE**



DATI PIANO ARENILE 1996		ESISTENTE DA PROGETTO UNITARIO:		DATI ULTIMA CONCESSIONE EDILIZIA:		INTERVENTO CON PROGETTO UNITARIO:	
ESISTENTE:	100	STRUTTURE FISSE:	99	STRUTTURE FISSE:	137,3	INTERVENTO CON PROGETTO UNITARIO:	
INTERVENTO DIRETTO:	135	PAVIMENTAZIONI FISSE:	0	PAVIMENTAZIONI FISSE:	0		
PROGETTO UNITARIO:	150	TOT. SUP. COPERTA:	99	TOT. SUP. COPERTA:	137,3		150



DATA
27/04/2004
RILEVATORI
GIUNCHI - MINGUZZI
AGGIORNAMENTO
<b>PAGINA 3</b>

CODICE STRUTTURA	09.005	
LOC	LIDO DI SAVIO	
VIA	VIA BERTINORO	
CIVICO	2 PARTE	
<b>CATASTO TERRENI RAVENNA</b>		
SEZIONE	FOGLIO	MAPPALE
S		

**ELEMENTI COSTITUENTI L'INSIEME**

DENOMINAZIONE	Bagno Paloma	DESTINAZIONE D'USO	STABILIMENTO BALNEARE
---------------	--------------	--------------------	-----------------------

<b>CORPO A</b>		COD. EDI	72257
DESTINAZIONE/USO:	MATERIALE :	CEMENTO ARMATO	
BAR RISTORO	TIPO COSTR:	PREFABBRICATA	
	COPERTURA:	PIANA	
	INFISSI:	LEGN.ALLUM.MET.	
	FINITURE:	INTONACATO	
SUP. COPERTA:	97,4	H:	3,2
COLORE1:	AZZURRO	2	BIANCO
SUP. PORTIC.:		H:	3,2
CONSERVAZIONE:	SUFFICIENTE		
STRUTTURA PORTICO:	FISSA	MATERIALE:	CEMENTO ARMATO



<b>CORPO B</b>		COD. EDI	72422
DESTINAZIONE/USO:	MATERIALE :	CEMENTO ARMATO	
CABINA	TIPO COSTR:	PREFABBRICATA	
SERVIZIO IGIENICO	COPERTURA:	PIANA	
SPOGLIATOIO	INFISSI:	LEGNO	
	FINITURE:	INTONACATO	
SUP. COPERTA:	39,9	H:	2,4
COLORE1:	AZZURRO	2	BIANCO
SUP. PORTIC.:		H:	
CONSERVAZIONE:	SUFFICIENTE		
STRUTTURA PORTICO:		MATERIALE:	




<b>CORPO C</b>		COD. EDI	
DESTINAZIONE/USO:	MATERIALE :		
	TIPO COSTR:		
	COPERTURA:		
	INFISSI:		
	FINITURE:		
SUP. COPERTA:		H:	
COLORE1:		2	
SUP. PORTIC.:		H:	
CONSERVAZIONE:			
STRUTTURA PORTICO:		MATERIALE:	



<b>CORPO D</b>		COD. EDI	
DESTINAZIONE/USO:	MATERIALE :		
	TIPO COSTR:		
	COPERTURA:		
	INFISSI:		
	FINITURE:		
SUP. COPERTA:		H:	
COLORE1:		2	
SUP. PORTIC.:		H:	
CONSERVAZIONE:			
STRUTTURA PORTICO:		MATERIALE:	




DATA	 <b>COMUNE DI RAVENNA</b> AREA 6: PIANIFICAZIONE TERRITORIALE SERVIZIO PROGETTAZIONE URBANISTICA		CODICE STRUTTURA	09.006	
27/04/2004			LOC	LIDO DI SAVIO	
RILEVATORI	<b>CENSIMENTO STRUTTURE ARENILE</b>		VIA	VIA BERTINORO	
GIUNCHI - MINGUZZI			CIVICO	2 PARTE	
AGGIORNAMENTO	Pagina 2		ZONA PIANO ARENILE 96:	B-A1	
	Pagina 3		<b>CATASTO TERRENI RAVENNA</b>		
<b>PAGINA 1</b>			SEZIONE	FOLGIO	MAPPALE
			S		

## ELEMENTI COSTITUENTI L'INSIEME

DENOMINAZIONE	Bagno Dera	DESTINAZIONE D'USO	STABILIMENTO BALNEARE
---------------	------------	--------------------	-----------------------

VINCOLI AMBIENTALI	DINAMICA COSTA	EROSIONE	TRATTO:
--------------------	----------------	----------	---------

<input checked="" type="checkbox"/> PAESISTICO LR 31/2000 -L.R. 27/88 -L.R. 1497/39 -L.R. 1039/39 -L.R. 431/85	<input type="checkbox"/> RNS <input type="checkbox"/> IDROGEOLOGICO <input type="checkbox"/> SIC <input type="checkbox"/> ZPS	<b>CONNESSIONE RETI</b> CICLABILE >300ML AUTOBUS <300ML PARCHEGGI <300ML AUTOSTRADA >10KM STATALE >1KM PROVINCIALE >1KM		TRATTO:
--	--	---	--	---------

NOTE ZONA	
-----------	--

PRESENZA DI FILTRI E DIMENSIONAMENTO	ACCESSIBILITA'	MATERIALE RECINZ.
--------------------------------------	----------------	-------------------

PINETA ALTEZZA		LARGHEZZA	0	RECINZIONE	CEMENTO ARMATO
DUNA ALTEZZA		LARGHEZZA	0	AREA RETROSTANTE	STATO:
RECINZIONE ALTEZZA	1,5	LARGHEZZA	0,2	EDIFICATO	SUFFICIENTE

ACCESSIBILITA' SPIAGGIA
-------------------------

MODALITA'	NUMERO	PAVIMENTAZIONE	ACCESSI	CONCESSIONE
CARRABILE	1	STERRATO	TIPOLOGIA	NON ESCLUSIVO CONC.
PEDONALE	0		PROPRIETA'	COMUNE

PROTEZIONE DELLA COSTA
------------------------

<input type="checkbox"/> DIFESE A MARE PARALLELE
DIST. COSTA 17203 INTERASSE 2985 MATERIALE TIPO
<input type="checkbox"/> DIFESE A MARE RADENTI
LUNGHEZZA MATERIALE TIPO
<input checked="" type="checkbox"/> DIFESE A PENNELLO
LUNGHEZZA 25,2 INTERASSE 40,03 MATERIALE SACCHI DI SABBIA TIPO SOMMERSE


AREA DI PERTINENZA
--------------------

PROPRIETA'	PRIVATA	N° CONCES.	31/03	INIZIO	SCADENZA
CONCESSIONARIO	Celi Cinzia		P.I.	LECNZ62S65H199B	
GESTORE	Celi Cinzia				
SUPERFICIE MQ.	DIMENSI	DISTANZA ALTRE CONCESSIONI			
0	FRONTE 0	PROFONDITA'	0	NORD 0	SUD 0

PROGETTO UNITARIO:	DELIBERA	DEL	COMMIT:	SOC ASIAGO SAS SOC CRIMARE SRL IMM BORDI SAS IMM GIARDINO SAS
OGGETTO	RAZIONALIZZAZIONE ARENILE LIDO DI SAVIO NORD			

TITOLI EDILIZI RILASCIATI	NOTE AREA DI PERTINENZA
---------------------------	-------------------------

	NUMERO CABINE: 6, NUMERO DOCCE APERTE: 3 NUMERO DOCCE CHIUSE: 1, NUMERO LETTINI: 340 NUMERO SDRAI: 10, NUMERO OMBRELLONI: 160 NUMERO WC: 2, NUMERO LAVAPIEDI: 1 ATTIVITA': ANIMAZIONE, RISTORANTE, BEACH VOLLEY, PALLACANESTRO.
--	---



DATA
27/04/2004
RILEVATORI
GIUNCHI - MINGUZZI
AGGIORNAMENTO
<b>PAGINA 2</b>



# COMUNE DI RAVENNA

AREA 6: PIANIFICAZIONE TERRITORIALE  
SERVIZIO PROGETTAZIONE URBANISTICA

## CENSIMENTO STRUTTURE ARENILE

CODICE STRUTTURA	09.006	
LOC	LIDO DI SAVIO	
VIA	VIA BERTINORO	
CIVICO	2 PARTE	
<b>CATASTO TERRENI RAVENNA</b>		
SEZIONE	FOGLIO	MAPPALE
S		

**ELEMENTI COSTITUENTI L'INSIEME**


DENOMINAZIONE	Bagno Dera	DESTINAZIONE D'USO	STABILIMENTO BALNEARE
---------------	------------	--------------------	-----------------------

SCHEMA STATO CONCESSIONATO	SCHEMA STATO RILEVATO

**AREA DI SUPPORTO ALLA BALNEAZIONE**

<b>DESTINAZIONE D'USO</b> PARCHEGGIO MQ: <input type="text" value="0"/> VERDE MQ: <input type="text" value="0"/> ATTREZ. SPORT. MQ: <input type="text" value="300"/> SUP TEMPORANEE: <input type="text" value="349,80"/>	<b>ACCESSIBILITA'</b> <input type="checkbox"/> PRESENZA DI BARRIERE ARCHITETTONICHE <input type="checkbox"/> PRESENZA DI DUNA IN AREA CONCESSIONATA DIST. DUNA/EDIF. / <input type="text"/> SCHEDA: / <input type="text"/> RECINZIONE AREA: <input type="text" value="RETE METALLICA"/>	<b>FOTO AREA A SUPPORTO DELLA BALNEAZIONE</b>  N. CABINE: <input type="text" value="6"/> STATO: <input type="text" value="SUFFICIENTE"/>
--	---	--

**AREA DESTINATA ALLA BALNEAZIONE**

<b>ATTIVITA':</b> <input type="text" value="OMBREGGIO"/> <input type="text" value="CAMPO SPORTIVO"/> <input type="text" value="AREA RICREATIVA"/> <b>SUPERFICI IMPERMEABILI</b> PAVIMENTATA MQ: <input type="text"/> PAVIMENTAZIONE: <input type="text"/> <b>SUPERFICI PERMEABILI</b> PAVIMENTATA MQ: <input type="text"/> PAVIMENTAZIONE: <input type="text" value="LASTRE CEMENTO"/> ATTREZZATURE SPORTIVE ESTERNE ALL'AREA DI PROPRIETA': <input type="text"/> N_OMBRELLONI: <input type="text" value="160"/> <b>ATTERRAGGIO NATANTI:</b> STATO: <input type="text" value="SUFFICIENTE"/> LARGHEZZA: <input type="text" value="0"/> LUNGHEZZA: <input type="text" value="0"/>	<b>FOTO AREA DESTINATA ALLA BALNEAZIONE</b> 
---	---

DATI PIANO ARENILE 1996		ESISTENTE DA PROGETTO UNITARIO:		DATI ULTIMA CONCESSIONE EDILIZIA:		INTERVENTO CON PROGETTO UNITARIO:	
ESISTENTE:	<input type="text" value="120"/>	STRUTTURE FISSE:	<input type="text" value="140"/>	STRUTTURE FISSE:	<input type="text" value="110"/>	INTERVENTO DIRETTO:	<input type="text" value="135"/>
INTERVENTO DIRETTO:	<input type="text" value="135"/>	PAVIMENTAZIONI FISSE:	<input type="text" value="0"/>	PAVIMENTAZIONI FISSE:	<input type="text" value="0"/>	PROGETTO UNITARIO:	<input type="text" value="150"/>
PROGETTO UNITARIO:	<input type="text" value="150"/>	TOT. SUP. COPERTA:	<input type="text" value="140"/>	TOT. SUP. COPERTA:	<input type="text" value="110"/>		<input type="text" value="150"/>



DATA
27/04/2004
RILEVATORI
GIUNCHI - MINGUZZI
AGGIORNAMENTO
<b>PAGINA 3</b>

CODICE STRUTTURA	09.006	
LOC	LIDO DI SAVIO	
VIA	VIA BERTINORO	
CIVICO	2 PARTE	
<b>CATASTO TERRENI RAVENNA</b>		
SEZIONE	FOGLIO	MAPPALE
S		

**ELEMENTI COSTITUENTI L'INSIEME**

<b>DENOMINAZIONE</b>	Bagno Dera	<b>DESTINAZIONE D'USO</b>	STABILIMENTO BALNEARE
----------------------	------------	---------------------------	-----------------------

<b>CORPO A</b>		<b>COD. EDI</b>	72723
<b>DESTINAZIONE/USO:</b>	<b>MATERIALE :</b>	CEMENTO ARMATO	
BAR RISTORO	<b>TIPO COSTR:</b>	PREFABBRICATA	
	<b>COPERTURA:</b>	PIANA	
	<b>INFISSI:</b>	LEGNO, ALLUMINIO	
	<b>FINITURE:</b>	INTONACATO	
<b>SUP. COPERTA:</b>	110	<b>H:</b>	3,2
<b>COLORE1:</b>	BIANCO	<b>2</b>	
<b>SUP. PORTIC.:</b>	349,83	<b>H:</b>	3,2
<b>CONSERVAZIONE:</b>	SUFFICIENTE		
<b>STRUTTURA PORTICO:</b>	REMOVIBILE	<b>MATERIALE:</b>	LEGNO



<b>CORPO B</b>		<b>COD. EDI</b>	72511
<b>DESTINAZIONE/USO:</b>	<b>MATERIALE :</b>	CEMENTO ARMATO	
CABINA	<b>TIPO COSTR:</b>	PREFABBRICATA	
SERVIZIO IGIENICO	<b>COPERTURA:</b>	PIANA	
	<b>INFISSI:</b>	LEGNO	
	<b>FINITURE:</b>	INTONACATO	
<b>SUP. COPERTA:</b>	0	<b>H:</b>	2,4
<b>COLORE1:</b>	BIANCO	<b>2</b>	AZZURRO
<b>SUP. PORTIC.:</b>		<b>H:</b>	
<b>CONSERVAZIONE:</b>	SUFFICIENTE		
<b>STRUTTURA PORTICO:</b>		<b>MATERIALE:</b>	




<b>CORPO C</b>		<b>COD. EDI</b>	
<b>DESTINAZIONE/USO:</b>	<b>MATERIALE :</b>		
	<b>TIPO COSTR:</b>		
	<b>COPERTURA:</b>		
	<b>INFISSI:</b>		
	<b>FINITURE:</b>		
<b>SUP. COPERTA:</b>		<b>H:</b>	
<b>COLORE1:</b>		<b>2</b>	
<b>SUP. PORTIC.:</b>		<b>H:</b>	
<b>CONSERVAZIONE:</b>			
<b>STRUTTURA PORTICO:</b>		<b>MATERIALE:</b>	



<b>CORPO D</b>		<b>COD. EDI</b>	
<b>DESTINAZIONE/USO:</b>	<b>MATERIALE :</b>		
	<b>TIPO COSTR:</b>		
	<b>COPERTURA:</b>		
	<b>INFISSI:</b>		
	<b>FINITURE:</b>		
<b>SUP. COPERTA:</b>		<b>H:</b>	
<b>COLORE1:</b>		<b>2</b>	
<b>SUP. PORTIC.:</b>		<b>H:</b>	
<b>CONSERVAZIONE:</b>			
<b>STRUTTURA PORTICO:</b>		<b>MATERIALE:</b>	



DATA	 <b>COMUNE DI RAVENNA</b> AREA 6: PIANIFICAZIONE TERRITORIALE SERVIZIO PROGETTAZIONE URBANISTICA		CODICE STRUTTURA	09.007	
27/04/2004			LOC	LIDO DI SAVIO	
RILEVATORI	<b>CENSIMENTO STRUTTURE ARENILE</b>			VIA	
GIUNCHI - MINGUZZI				CIVICO	0
AGGIORNAMENTO	Pagina 2			Pagina 3	
PAGINA 1	ZONA PIANO ARENILE 96:			CATASTO TERRENI RAVENNA	
	SEZIONE			FOGLIO	MAPPALE
				0	0

## ELEMENTI COSTITUENTI L'INSIEME

DENOMINAZIONE	Bagno Bikini	DESTINAZIONE D'USO	STABILIMENTO BALNEARE
---------------	--------------	--------------------	-----------------------

VINCOLI AMBIENTALI	DINAMICA COSTA	EROSIONE	TRATTO:
--------------------	----------------	----------	---------

<input checked="" type="checkbox"/> PAESISTICO LR 31/2000 -L.R. 27/88 -L.R. 1497/39 -L.R. 1039/39 -L.R. 431/85	<input type="checkbox"/> RNS <input type="checkbox"/> IDROGEOLOGICO <input type="checkbox"/> SIC <input type="checkbox"/> ZPS	<b>CONNESSIONE RETI</b> CICLABILE >300ML AUTOBUS <300ML PARCHEGGI <300ML AUTOSTRADA >10KM STATALE >1KM PROVINCIALE >1KM		TRATTO:
--	--	---	--	---------

NOTE ZONA	0
-----------	---

PRESENZA DI FILTRI E DIMENSIONAMENTO	ACCESSIBILITA'	MATERIALE RECINZ.
PINETA ALTEZZA 0 LARGHEZZA 0 DUNA ALTEZZA 0 LARGHEZZA 0 RECINZIONE ALTEZZA 1 LARGHEZZA 0,2	RECINZIONE AREA RETROSTANTE EDIFICATO	CEMENTO ARMATO STATO: SUFFICIENTE

## ACCESSIBILITA' SPIAGGIA

MODALITA'	NUMERO	PAVIMENTAZIONE	ACCESSI	CONCESSIONE
CARRABILE	1	ASFALTATA	TIPOLOGIA NON ESCLUSIVO	CONC. 0
PEDONALE	0		PROPRIETA' COMUNE	

## PROTEZIONE DELLA COSTA


<input type="checkbox"/> DIFESE A MARE PARALLELE	DIST. COSTA 18373	INTERASSE 2985	MATERIALE	TIPO
<input type="checkbox"/> DIFESE A MARE RADENTI	LUNGHEZZA 0	MATERIALE	TIPO	
<input checked="" type="checkbox"/> DIFESE A PENNELLO	LUNGHEZZA 37,99	INTERASSE 36,34	MATERIALE SACCHI DI SABBIA	TIPO SOMMERSE

## AREA DI PERTINENZA

PROPRIETA'	PRIVATA	N° CONCES.	INIZIO	SCADENZA
CONCESSIONARIO				P.I. 0
GESTORE	0			
SUPERFICIE MQ.	DIMENSI		DISTANZA ALTRE CONCESSIONI	
0	FRONTE 0	PROFONDITA' 0	NORD 0	SUD 0
PROGETTO UNITARIO:	DELIBERA 0	DEL	COMMIT:	SOC ASIAGO SAS SOC CRIMARE SRL IMM BORDI SAS IMM GIARDINO SAS
OGGETTO	RAZIONALIZZAZIONE ARENILE LIDO DI SAVIO NORD			

## TITOLI EDILIZI RILASCIATI

TITOLI EDILIZI RILASCIATI	NOTE AREA DI PERTINENZA
	ATTIVITA': RISTORANTE STAGIONALE, BEACH VOLLEY, PALLACANESTRO, RACCHETTONI.



DATA
27/04/2004
RILEVATORI
GIUNCHI - MINGUZZI
AGGIORNAMENTO
<b>PAGINA 2</b>



# COMUNE DI RAVENNA

AREA 6: PIANIFICAZIONE TERRITORIALE  
SERVIZIO PROGETTAZIONE URBANISTICA

## CENSIMENTO STRUTTURE ARENILE

Pagina 1
Pagina 3

CODICE STRUTTURA	09.007	
LOC	LIDO DI SAVIO	
VIA		
CIVICO	0 PARTE	
<b>CATASTO TERRENI RAVENNA</b>		
SEZIONE	FOGLIO	MAPPALE
	0	0

**ELEMENTI COSTITUENTI L'INSIEME**

DENOMINAZIONE	Bagno Bikini	DESTINAZIONE D'USO	STABILIMENTO BALNEARE
---------------	--------------	--------------------	-----------------------

**SCHEMA STATO CONCESSIONATO**

**SCHEMA STATO RILEVATO**

**AREA DI SUPPORTO ALLA BALNEAZIONE**

DESTINAZIONE D'USO	ACCESSIBILITA'
PARCHEGGIO MQ: 319	<input type="checkbox"/> PRESENZA DI BARRIERE ARCHITETTONICHE
VERDE MQ: 0	<input type="checkbox"/> PRESENZA DI DUNA IN AREA CONCESSIONATA
ATTREZ. SPORT. MQ: 0	DIST. DUNA EDIF. / SCHEDA: /
SUP TEMPORANEE: 0,00	RECINZIONE AREA: CEMENTO

**FOTO AREA A SUPPORTO DELLA BALNEAZIONE**



**SUPERFICI IMPERMEABILI**

PAVIMENTATA MQ: 0	PAVIMENTAZIONE: 0
-------------------	-------------------

**SUPERFICI PERMEABILI**

PAVIMENTATA MQ: 0	PAVIMENTAZIONE: LASTRE CEMENTO
-------------------	--------------------------------

PARCHEGGIO CON STRUTTURE PRECARE DELL' HOTEL RETROSTANTE COLLEGATO DIRETTAMENTE.

N. CABINE:	STATO: SUFFICIENTE
------------	--------------------

**AREA DESTINATA ALLA BALNEAZIONE**

ATTIVITA':	OMBREGGIO	CAMPO SPORTIVO	AREA RICREATIVA
------------	-----------	----------------	-----------------

**SUPERFICI IMPERMEABILI**

PAVIMENTATA MQ:	PAVIMENTAZIONE:
-----------------	-----------------

**SUPERFICI PERMEABILI**

PAVIMENTATA MQ:	PAVIMENTAZIONE: LASTRE CEMENTO
-----------------	--------------------------------

N_OMBRELLONI:	ATTERRAGGIO NATANTI:
---------------	----------------------

STATO: SUFFICIENTE	LARGHEZZA: 0	LUNGHEZZA: 0
--------------------	--------------	--------------

0
---

**FOTO AREA DESTINATA ALLA BALNEAZIONE**



DATI PIANO ARENILE 1996		ESISTENTE DA PROGETTO UNITARIO:		DATI ULTIMA CONCESSIONE EDILIZIA:		INTERVENTO CON PROGETTO UNITARIO:	
ESISTENTE:	30	STRUTTURE FISSE:	156	STRUTTURE FISSE:	156	INTERVENTO CON PROGETTO UNITARIO:	
INTERVENTO DIRETTO:	30	PAVIMENTAZIONI FISSE:	0	PAVIMENTAZIONI FISSE:	0		
PROGETTO UNITARIO:	30	TOT. SUP. COPERTA:	156	TOT. SUP. COPERTA:	156		156



DATA
27/04/2004
RILEVATORI
GIUNCHI - MINGUZZI
AGGIORNAMENTO
<b>PAGINA 3</b>



# COMUNE DI RAVENNA

AREA 6: PIANIFICAZIONE TERRITORIALE E SERVIZIO PROGETTAZIONE URBANISTICA

## CENSIMENTO STRUTTURE ARENILE

CODICE STRUTTURA	09.007		
LOC	LIDO DI SAVIO		
VIA			
CIVICO	0	PARTE	
<b>CATASTO TERRENI RAVENNA</b>			
SEZIONE	FOGLIO	MAPPALE	
	0	0	

**ELEMENTI COSTITUENTI L'INSIEME**

DENOMINAZIONE	Bagno Bikini	DESTINAZIONE D'USO	STABILIMENTO BALNEARE
---------------	--------------	--------------------	-----------------------

<b>CORPO A</b>		<b>COD. EDI</b>	72724
DESTINAZIONE/USO:	MATERIALE :	LEGNO	
BAR RISTORO	TIPO COSTR:	PREFABBRICATA	
	COPERTURA:	PADIGLIONE	
	INFISSI:	LEGNO	
	FINITURE:	FACCIA A VISTA	
SUP. COPERTA:	156	H:	4
		COLORE1:	MARRONE 2
SUP. PORTIC.:	0	H:	0
		CONSERVAZIONE:	SUFFICIENTE
STRUTTURA PORTICO:		MATERIALE:	



<b>CORPO B</b>		<b>COD. EDI</b>	
DESTINAZIONE/USO:	MATERIALE :		
	TIPO COSTR:		
	COPERTURA:		
	INFISSI:		
	FINITURE:		
SUP. COPERTA:	0	H:	0
		COLORE1:	2
SUP. PORTIC.:	0	H:	0
		CONSERVAZIONE:	
STRUTTURA PORTICO:		MATERIALE:	




<b>CORPO C</b>		<b>COD. EDI</b>	
DESTINAZIONE/USO:	MATERIALE :		
	TIPO COSTR:		
	COPERTURA:		
	INFISSI:		
	FINITURE:		
SUP. COPERTA:	0	H:	0
		COLORE1:	2
SUP. PORTIC.:	0	H:	0
		CONSERVAZIONE:	
STRUTTURA PORTICO:		MATERIALE:	



<b>CORPO D</b>		<b>COD. EDI</b>	
DESTINAZIONE/USO:	MATERIALE :		
	TIPO COSTR:		
	COPERTURA:		
	INFISSI:		
	FINITURE:		
SUP. COPERTA:	0	H:	0
		COLORE1:	2
SUP. PORTIC.:	0	H:	0
		CONSERVAZIONE:	
STRUTTURA PORTICO:		MATERIALE:	



DATA	 <b>COMUNE DI RAVENNA</b> AREA 6: PIANIFICAZIONE TERRITORIALE SERVIZIO PROGETTAZIONE URBANISTICA		CODICE STRUTTURA	09.008	
27/04/2004			LOC	LIDO DI SAVIO	
RILEVATORI	<b>CENSIMENTO STRUTTURE ARENILE</b>			VIA	
GIUNCHI - MINGUZZI				CIVICO	0
AGGIORNAMENTO	Pagina 2			ZONA PIANO ARENILE 96:	
	Pagina 3			<b>CATASTO TERRENI RAVENNA</b>	
<b>PAGINA 1</b>			SEZIONE	FOGLIO	MAPPALE
				0	0

## ELEMENTI COSTITUENTI L'INSIEME

DENOMINAZIONE	Bagno Tropicana	DESTINAZIONE D'USO	STABILIMENTO BALNEARE
---------------	-----------------	--------------------	-----------------------

VINCOLI AMBIENTALI	DINAMICA COSTA	EROSIONE	TRATTO:
--------------------	----------------	----------	---------

<input checked="" type="checkbox"/> PAESISTICO LR 31/2000 -L.R. 27/88 -L.R. 1497/39 -L.R. 1039/39 -L.R. 431/85	<input type="checkbox"/> RNS <input type="checkbox"/> IDROGEOLOGICO <input type="checkbox"/> SIC <input type="checkbox"/> ZPS	<b>CONNESSIONE RETI</b> CICLABILE >300ML AUTOBUS <300ML PARCHEGGI <300ML AUTOSTRADA >10KM STATALE >1KM PROVINCIALE >1KM		TRATTO:
--	--	---	--	---------

NOTE ZONA	0
-----------	---

PRESENZA DI FILTRI E DIMENSIONAMENTO	ACCESSIBILITA'	MATERIALE RECINZ.
--------------------------------------	----------------	-------------------

PINETA	ALTEZZA	0	LARGHEZZA	0	RECINZIONE	CEMENTO VETRO
DUNA	ALTEZZA	0	LARGHEZZA	0	AREA RETROSTANTE	STATO:
RECINZIONE	ALTEZZA	2	LARGHEZZA	0,2	EDIFICATO	SUFFICIENTE

ACCESSIBILITA' SPIAGGIA
-------------------------

MODALITA'	NUMERO	PAVIMENTAZIONE	ACCESSI	CONCESSIONE
CARRABILE	1	ASFALTATA	TIPOLOGIA	NON ESCLUSIVO
PEDONALE	0		PROPRIETA'	COMUNE
				CONC.
				0

PROTEZIONE DELLA COSTA
------------------------

<input type="checkbox"/> DIFESE A MARE PARALLELE							
DIST. COSTA	17944	INTERASSE	2985	MATERIALE		TIPO	
<input type="checkbox"/> DIFESE A MARE RADENTI							
LUNGHEZZA	0	MATERIALE		TIPO			
<input checked="" type="checkbox"/> DIFESE A PENNELLO							
LUNGHEZZA	37,99	INTERASSE	36,34	MATERIALE	SACCHI DI SABBIA	TIPO	SOMMERSE


AREA DI PERTINENZA
--------------------

PROPRIETA'	PRIVATA	N° CONCES.		INIZIO		SCADENZA		
CONCESSIONARIO	Savio sas della Tropicana 2003 s.n.c. di Scialfa Nicolò e Edgardo			P.I.	01719340232			
GESTORE	Scialfa Nicolò e Scialfa Edgardo							
SUPERFICIE MQ.	DIMENSI		DISTANZA ALTRE CONCESSIONI					
0	FRONTE	0	PROFONDITA'	0	NORD	0	SUD	0

PROGETTO UNITARIO:	DELIBERA	0	DEL		COMMIT:	SOC ASIAGO SAS SOC CRIMARE SRL IMM BORDI SAS IMM GIARDINO SAS
OGGETTO	RAZIONALIZZAZIONE ARENILE LIDO DI SAVIO NORD					

TITOLI EDILIZI RILASCIATI	NOTE AREA DI PERTINENZA
---------------------------	-------------------------

--	--



DATA
27/04/2004
RILEVATORI
GIUNCHI - MINGUZZI
AGGIORNAMENTO
<b>PAGINA 2</b>

CODICE STRUTTURA	09.008		
LOC	LIDO DI SAVIO		
VIA			
CIVICO	0	PARTE	
<b>CATASTO TERRENI RAVENNA</b>			
SEZIONE	FOGLIO	MAPPALE	
	0	0	

**CENSIMENTO STRUTTURE ARENILE**

**ELEMENTI COSTITUENTI L'INSIEME**

DENOMINAZIONE	Bagno Tropicana	DESTINAZIONE D'USO	STABILIMENTO BALNEARE
---------------	-----------------	--------------------	-----------------------

**SCHEMA STATO CONCESSIONATO**

**SCHEMA STATO RILEVATO**

**AREA DI SUPPORTO ALLA BALNEAZIONE**

DESTINAZIONE D'USO	ACCESSIBILITA'
PARCHEGGIO MQ: <input type="text"/>	<input type="checkbox"/> PRESENZA DI BARRIERE ARCHITETTONICHE
VERDE MQ: <input type="text"/>	<input type="checkbox"/> PRESENZA DI DUNA IN AREA CONCESSIONATA
ATTREZ. SPORT. MQ: <input type="text"/> 0	DIST. DUNA EDIF. / <input type="text"/> SCHEDA: / <input type="text"/>
SUP TEMPORANEE: <input type="text"/> 0,00	RECINZIONE AREA: <input type="text"/>

**FOTO AREA A SUPPORTO DELLA BALNEAZIONE**



**SUPERFICI IMPERMEABILI**

PAVIMENTATA MQ: <input type="text"/> 183	PAVIMENTAZIONE: <input type="text"/> PIASTRELLATO
--	---

**SUPERFICI PERMEABILI**

PAVIMENTATA MQ: <input type="text"/> 0	PAVIMENTAZIONE: <input type="text"/> AUTOBLOCCANTI
--	--

PRESENZA PISCINA DI MQ. 83.00. COLLEGATA DIRETTAMENTE CON L'OMONIMO HOTEL RETROSTANTE. NON VI E' PRESENZA DI STRUTTURE FISSE.

N. CABINE: <input type="text"/>	STATO: <input type="text"/> SUFFICIENTE
---------------------------------	---

**AREA DESTINATA ALLA BALNEAZIONE**

ATTIVITA':	<input type="text"/> OMBREGGIO	<input type="text"/> PISCINA	<input type="text"/> AREA RICREATIVA
------------	--------------------------------	------------------------------	--------------------------------------

**SUPERFICI IMPERMEABILI**

PAVIMENTATA MQ: <input type="text"/>	PAVIMENTAZIONE: <input type="text"/>
--------------------------------------	--------------------------------------

**SUPERFICI PERMEABILI**

PAVIMENTATA MQ: <input type="text"/>	PAVIMENTAZIONE: <input type="text"/> AUTOBLOCCANTI
--------------------------------------	--

N_OMBRELLONI: <input type="text"/>	ATTERRAGGIO NATANTI:
------------------------------------	----------------------

STATO: <input type="text"/> SUFFICIENTE	LARGHEZZA: <input type="text"/> 0	LUNGHEZZA: <input type="text"/> 0
---	-----------------------------------	-----------------------------------

<input type="text"/> 0
------------------------

**FOTO AREA DESTINATA ALLA BALNEAZIONE**



DATI PIANO ARENILE 1996		ESISTENTE DA PROGETTO UNITARIO:		DATI ULTIMA CONCESSIONE EDILIZIA:		INTERVENTO CON PROGETTO UNITARIO:	
ESISTENTE:	<input type="text"/> 0	STRUTTURE FISSE:	<input type="text"/> 0	STRUTTURE FISSE:	<input type="text"/> 0		
INTERVENTO DIRETTO:	<input type="text"/> 0	PAVIMENTAZIONI FISSE:	<input type="text"/> 183	PAVIMENTAZIONI FISSE:	<input type="text"/> 183		
PROGETTO UNITARIO:	<input type="text"/> 0	TOT. SUP. COPERTA:	<input type="text"/> 183	TOT. SUP. COPERTA:	<input type="text"/> 183	<input type="text"/> 260	



DATA
27/04/2004
RILEVATORI
GIUNCHI - MINGUZZI
AGGIORNAMENTO
<b>PAGINA 3</b>

CODICE STRUTTURA	09.008
LOC	LIDO DI SAVIO
VIA	
CIVICO	0 PARTE

**CENSIMENTO STRUTTURE ARENILE**

<b>CATASTO TERRENI RAVENNA</b>		
SEZIONE	FOGLIO	MAPPALE
	0	0

**ELEMENTI COSTITUENTI L'INSIEME**

DENOMINAZIONE	Bagno Tropicana	DESTINAZIONE D'USO	STABILIMENTO BALNEARE
---------------	-----------------	--------------------	-----------------------

<b>CORPO A</b>	<b>COD. EDI</b>	19268		
DESTINAZIONE/USO:	MATERIALE :	NESSUN EDIFICIO FISSO NEL PERIMETRO DEL PIANO. HOTEL RETROSTANTE COLLEGATO DIRETTAMENTE.		
	TIPO COSTR:			
	COPERTURA:			
	INFISSI:			
	FINITURE:			
SUP. COPERTA:	0 H:	0	COLORE1:	2
SUP. PORTIC.:	0 H:	0	CONSERVAZIONE:	
STRUTTURA PORTICO:		MATERIALE:		



<b>CORPO B</b>	<b>COD. EDI</b>			
DESTINAZIONE/USO:	MATERIALE :			
	TIPO COSTR:			
	COPERTURA:			
	INFISSI:			
	FINITURE:			
SUP. COPERTA:	0 H:	0	COLORE1:	2
SUP. PORTIC.:	0 H:	0	CONSERVAZIONE:	
STRUTTURA PORTICO:		MATERIALE:		




<b>CORPO C</b>	<b>COD. EDI</b>			
DESTINAZIONE/USO:	MATERIALE :			
	TIPO COSTR:			
	COPERTURA:			
	INFISSI:			
	FINITURE:			
SUP. COPERTA:	0 H:	0	COLORE1:	2
SUP. PORTIC.:	0 H:	0	CONSERVAZIONE:	
STRUTTURA PORTICO:		MATERIALE:		



<b>CORPO D</b>	<b>COD. EDI</b>			
DESTINAZIONE/USO:	MATERIALE :			
	TIPO COSTR:			
	COPERTURA:			
	INFISSI:			
	FINITURE:			
SUP. COPERTA:	0 H:	0	COLORE1:	2
SUP. PORTIC.:	0 H:	0	CONSERVAZIONE:	
STRUTTURA PORTICO:		MATERIALE:		



DATA	 <b>COMUNE DI RAVENNA</b> AREA 6: PIANIFICAZIONE TERRITORIALE SERVIZIO PROGETTAZIONE URBANISTICA		CODICE STRUTTURA	09.009	
27/04/2004			LOC	LIDO DI SAVIO	
RILEVATORI	<b>CENSIMENTO STRUTTURE ARENILE</b>			VIA	VIA CASTROCARO
GIUNCHI - MINGUZZI				CIVICO	PARTE
AGGIORNAMENTO	Pagina 2			ZONA PIANO ARENILE 96:	B-A1
	Pagina 3			<b>CATASTO TERRENI RAVENNA</b>	
<b>PAGINA 1</b>			SEZIONE	FOGLIO	MAPPALE
			S		

## ELEMENTI COSTITUENTI L'INSIEME

DENOMINAZIONE	Bagno Paolo	DESTINAZIONE D'USO	STABILIMENTO BALNEARE
---------------	-------------	--------------------	-----------------------

VINCOLI AMBIENTALI	DINAMICA COSTA	EROSIONE	TRATTO:
--------------------	----------------	----------	---------

<input checked="" type="checkbox"/> PAESISTICO LR 31/2000 -L.R. 27/88 -L.R. 1497/39 -L.R. 1039/39 -L.R. 431/85	<input type="checkbox"/> RNS <input type="checkbox"/> IDROGEOLOGICO <input type="checkbox"/> SIC <input type="checkbox"/> ZPS	<b>CONNESSIONE RETI</b> CICLABILE >300ML AUTOBUS <300ML PARCHEGGI <300ML AUTOSTRADA >10KM STATALE >1KM PROVINCIALE >1KM		TRATTO:
--	--	---	--	---------

NOTE ZONA	
-----------	--

PRESENZA DI FILTRI E DIMENSIONAMENTO	ACCESSIBILITA'	MATERIALE RECINZ.
PINETA ALTEZZA <input type="text"/> LARGHEZZA <input type="text"/> 0 DUNA ALTEZZA <input type="text"/> LARGHEZZA <input type="text"/> 0 RECINZIONE ALTEZZA <input type="text"/> 1,5 LARGHEZZA <input type="text"/> 0	RECINZIONE <b>AREA RETROSTANTE</b> EDIFICATO	RETE METALLICA <b>STATO:</b> SUFFICIENTE

## ACCESSIBILITA' SPIAGGIA

MODALITA'	NUMERO	PAVIMENTAZIONE	ACCESSI	CONCESSIONE
CARRABILE	1	ASFALTATA	TIPOLOGIA NON ESCLUSIVO	CONC.
PEDONALE	0		PROPRIETA' COMUNE	

## PROTEZIONE DELLA COSTA


<input type="checkbox"/> DIFESE A MARE PARALLELE DIST. COSTA <input type="text"/> 15188 INTERASSE <input type="text"/> 2465 MATERIALE <input type="text"/> TIPO <input type="text"/> <input type="checkbox"/> DIFESE A MARE RADENTI LUNGHEZZA <input type="text"/> MATERIALE <input type="text"/> TIPO <input type="text"/> <input checked="" type="checkbox"/> DIFESE A PENNELLO LUNGHEZZA <input type="text"/> 32,6 INTERASSE <input type="text"/> 0 MATERIALE <input type="text"/> SACCHI DI SABBIA TIPO <input type="text"/> SOMMERSE
--

## AREA DI PERTINENZA

PROPRIETA'	PRIVATA	N° CONCES.	INIZIO	SCADENZA
CONCESSIONARIO	Soc. Bagno Paolo s.n.c. di Agassi Evandro e C.			P.I.
GESTORE	Agassi Evandro			
SUPERFICIE MQ.	DIMENSI		DISTANZA ALTRE CONCESSIONI	
<input type="text"/> 0	FRONTE	<input type="text"/> 0	PROFONDITA'	<input type="text"/> 0
			NORD	<input type="text"/> 0
			SUD	<input type="text"/> 0
PROGETTO UNITARIO:	DELIBERA	DEL	COMMIT:	SOC ASIAGO SAS SOC CRIMARE SRL IMM BORDI SAS IMM GIARDINO SAS
OGGETTO	RAZIONALIZZAZIONE ARENILE LIDO DI SAVIO NORD			

## TITOLI EDILIZI RILASCIATI

TITOLI EDILIZI RILASCIATI	NOTE AREA DI PERTINENZA
	NUMERO CABINE: 9, NUMERO DOCCE APERTE: 3 NUMERO DOCCE CHIUSE: 1, NUMERO LETTINI: 360 NUMERO SDRAI: 30, NUMERO OMBRELLONI: 200 NUMERO WC: 3, NUMERO LAVAPIEDI: 1 ATTIVITA': ANIMAZIONE, RISTORANTE, PING PONG, GIOCHI VARI PER BAMBINI SERATE MUSICALI.



DATA
27/04/2004
RILEVATORI
GIUNCHI - MINGUZZI
AGGIORNAMENTO
<b>PAGINA 2</b>



# COMUNE DI RAVENNA

AREA 6: PIANIFICAZIONE TERRITORIALE  
SERVIZIO PROGETTAZIONE URBANISTICA

## CENSIMENTO STRUTTURE ARENILE

CODICE STRUTTURA	09.009	
LOC	LIDO DI SAVIO	
VIA	VIA CASTROCARO	
CIVICO	PARTE	
<b>CATASTO TERRENI RAVENNA</b>		
SEZIONE	FOGLIO	MAPPALE
	S	

**ELEMENTI COSTITUENTI L'INSIEME**

DENOMINAZIONE	Bagno Paolo	DESTINAZIONE D'USO	STABILIMENTO BALNEARE
---------------	-------------	--------------------	-----------------------

**SCHEMA STATO CONCESSIONATO**

**SCHEMA STATO RILEVATO**

**AREA DI SUPPORTO ALLA BALNEAZIONE**

DESTINAZIONE D'USO	ACCESSIBILITA'
PARCHEGGIO MQ: 0	<input type="checkbox"/> PRESENZA DI BARRIERE ARCHITETTONICHE
VERDE MQ: 0	<input type="checkbox"/> PRESENZA DI DUNA IN AREA CONCESSIONATA
ATTREZ. SPORT. MQ: 200	DIST. DUNA/EDIF. / SCHEDA: /
SUP TEMPORANEE: 0,00	RECINZIONE AREA: RETE METALLICA

**FOTO AREA A SUPPORTO DELLA BALNEAZIONE**



**SUPERFICI IMPERMEABILI**

PAVIMENTATA MQ: 0	PAVIMENTAZIONE:
-------------------	-----------------

**SUPERFICI PERMEABILI**

PAVIMENTATA MQ:	PAVIMENTAZIONE: PIASTRELLATO
-----------------	------------------------------

SI E' RISCONTRATO DURANTE IL RILIEVO LA PRESENZA DI SUPERFICI PAVIMENTATE IMPERMEABILI MENTRE NEL PROGETTO UNITARIO NON SONO PRESENTI PAVIMENTAZIONI DI QUESTO TIPO.

N. CABINE: 9	STATO: SUFFICIENTE
--------------	--------------------

**AREA DESTINATA ALLA BALNEAZIONE**

ATTIVITA':	OMBREGGIO	CAMPO SPORTIVO	AREA RICREATIVA
------------	-----------	----------------	-----------------

**SUPERFICI IMPERMEABILI**

PAVIMENTATA MQ:	PAVIMENTAZIONE:
-----------------	-----------------

**SUPERFICI PERMEABILI**

PAVIMENTATA MQ:	PAVIMENTAZIONE: LASTRE CEMENTO
-----------------	--------------------------------

N_OMBRELLONI: 200	ATTERRAGGIO NATANTI:
-------------------	----------------------

STATO: SUFFICIENTE	LARGHEZZA: 0	LUNGHEZZA: 0
--------------------	--------------	--------------

**FOTO AREA DESTINATA ALLA BALNEAZIONE**



DATI PIANO ARENILE 1996		ESISTENTE DA PROGETTO UNITARIO:		DATI ULTIMA CONCESSIONE EDILIZIA:		INTERVENTO CON PROGETTO UNITARIO:	
ESISTENTE:	140	STRUTTURE FISSE:	197	STRUTTURE FISSE:		INTERVENTO CON PROGETTO UNITARIO:	
INTERVENTO DIRETTO:	155	PAVIMENTAZIONI FISSE:	0	PAVIMENTAZIONI FISSE:	0		
PROGETTO UNITARIO:	170	TOT. SUP. COPERTA:	197	TOT. SUP. COPERTA:	0		230



DATA
27/04/2004
RILEVATORI
GIUNCHI - MINGUZZI
AGGIORNAMENTO
<b>PAGINA 3</b>


**COMUNE DI RAVENNA**  
 AREA 6: PIANIFICAZIONE TERRITORIALE E  
 SERVIZIO PROGETTAZIONE URBANISTICA

**CENSIMENTO STRUTTURE ARENILE**

CODICE STRUTTURA	09.009	
LOC	LIDO DI SAVIO	
VIA	VIA CASTROCARO	
CIVICO	PARTE	
<b>CATASTO TERRENI RAVENNA</b>		
SEZIONE	FOGLIO	MAPPALE
	S	

**ELEMENTI COSTITUENTI L'INSIEME**

DENOMINAZIONE	Bagno Paolo	DESTINAZIONE D'USO	STABILIMENTO BALNEARE
---------------	-------------	--------------------	-----------------------

<b>CORPO A</b>		COD. EDI	72512
DESTINAZIONE/USO:	MATERIALE :	CEMENTO ARMATO	
BAR RISTORO	TIPO COSTR:	PREFABBRICATA	
	COPERTURA:	PADIGLIONE	
	INFISSI:	LEGN.ALLUM.MET.	
	FINITURE:	INTONACATO	
SUP. COPERTA:	0	H:	4
		COLORE1:	BIANCO 2 MARRONE
SUP. PORTIC.:		H:	
		CONSERVAZIONE:	SUFFICIENTE
STRUTTURA PORTICO:		MATERIALE:	



<b>CORPO B</b>		COD. EDI	72725
DESTINAZIONE/USO:	MATERIALE :	CEMENTO ARMATO	
MAGAZZINO	TIPO COSTR:	PREFABBRICATA	
CABINA	COPERTURA:	PIANA	
SERVIZIO IGIENICO	INFISSI:	LEGNO,METALLO	
	FINITURE:	INTONACATO	
SUP. COPERTA:	0	H:	2,7
		COLORE1:	BIANCO 2 MARRONE
SUP. PORTIC.:		H:	
		CONSERVAZIONE:	SUFFICIENTE
STRUTTURA PORTICO:		MATERIALE:	




<b>CORPO C</b>		COD. EDI	72424
DESTINAZIONE/USO:	MATERIALE :	LEGNO	
PERGOLATO	TIPO COSTR:	PREFABBRICATA	
	COPERTURA:	UNA FALDA	
	INFISSI:		
	FINITURE:	FACCIA A VISTA	
SUP. COPERTA:	0	H:	3,2
		COLORE1:	MARRONE 2
SUP. PORTIC.:		H:	
		CONSERVAZIONE:	SUFFICIENTE
STRUTTURA PORTICO:		MATERIALE:	



<b>CORPO D</b>		COD. EDI	
DESTINAZIONE/USO:	MATERIALE :		
	TIPO COSTR:		
	COPERTURA:		
	INFISSI:		
	FINITURE:		
SUP. COPERTA:		H:	
		COLORE1:	
SUP. PORTIC.:		H:	
		CONSERVAZIONE:	
STRUTTURA PORTICO:		MATERIALE:	



DATA	 <b>COMUNE DI RAVENNA</b> AREA 6: PIANIFICAZIONE TERRITORIALE SERVIZIO PROGETTAZIONE URBANISTICA		CODICE STRUTTURA	09.010		
27/04/2004			LOC	LIDO DI SAVIO		
RILEVATORI	<b>CENSIMENTO STRUTTURE ARENILE</b>			VIA	VIA CASTROCARO	
GIUNCHI - MINGUZZI				CIVICO	PARTE	
AGGIORNAMENTO	Pagina 2		Pagina 3			
PAGINA 1	ZONA PIANO ARENILE 96: B-A1 <b>CATASTO TERRENI RAVENNA</b>			SEZIONE	FOLGIO	MAPPALE
				S	71	27

## ELEMENTI COSTITUENTI L'INSIEME

DENOMINAZIONE	Bagno Le Scogliere	DESTINAZIONE D'USO	STABILIMENTO BALNEARE
---------------	--------------------	--------------------	-----------------------

VINCOLI AMBIENTALI	DINAMICA COSTA	EROSIONE	TRATTO:
--------------------	----------------	----------	---------

<input checked="" type="checkbox"/> PAESISTICO LR 31/2000 -L.R. 27/88 -L.R. 1497/39 -L.R. 1039/39 -L.R. 431/85	<input type="checkbox"/> RNS <input type="checkbox"/> IDROGEOLOGICO <input type="checkbox"/> SIC <input type="checkbox"/> ZPS	<b>CONNESSIONE RETI</b> CICLABILE >300ML AUTOBUS <300ML PARCHEGGI <300ML AUTOSTRADA >10KM STATALE >1KM PROVINCIALE >1KM		TRATTO:
--	--	---	--	---------

NOTE ZONA	ACCESSIBILITA'	MATERIALE RECINZ.
	RECINZIONE	RETE METALLICA
	AREA RETROSTANTE	STATO:
	EDIFICATO	SUFFICIENTE

PRESENZA DI FILTRI E DIMENSIONAMENTO	ACCESSIBILITA'	MATERIALE RECINZ.
PINETA ALTEZZA <input type="text"/> LARGHEZZA <input type="text"/> 0	RECINZIONE	RETE METALLICA
DUNA ALTEZZA <input type="text"/> LARGHEZZA <input type="text"/> 0	AREA RETROSTANTE	STATO:
RECINZIONE ALTEZZA <input type="text"/> 1,5 LARGHEZZA <input type="text"/> 0	EDIFICATO	SUFFICIENTE

## ACCESSIBILITA' SPIAGGIA

MODALITA'	NUMERO	PAVIMENTAZIONE	ACCESSI	CONCESSIONE
CARRABILE	1	ASFALTATA	TIPOLOGIA	NON ESCLUSIVO
PEDONALE	0		PROPRIETA'	COMUNE

## PROTEZIONE DELLA COSTA

<input type="checkbox"/> DIFESE A MARE PARALLELE	DIST. COSTA	16966	INTERASSE	2465	MATERIALE		TIPO	
<input type="checkbox"/> DIFESE A MARE RADENTI	LUNGHEZZA		MATERIALE		TIPO			
<input checked="" type="checkbox"/> DIFESE A PENNELLO	LUNGHEZZA	32,6	INTERASSE	0	MATERIALE	SACCHI DI SABBIA	TIPO	SOMMERSE


## AREA DI PERTINENZA

PROPRIETA'	PRIVATA	N° CONCES.		INIZIO		SCADENZA		
CONCESSIONARIO	Soc. Le Scogliere s.n.c. di Monti Carlo e Fabio			P.I.	00872010392			
GESTORE	Monti Carlo e Monti Fabio							
SUPERFICIE MQ.	DIMENSI		DISTANZA ALTRE CONCESSIONI					
0	FRONTE	0	PROFONDITA'	0	NORD	0	SUD	0
PROGETTO UNITARIO:	DELIBERA		DEL		COMMIT:	SOC ASIAGO SAS SOC CRIMARE SRL IMM BORDI SAS IMM GIARDINO SAS		
OGGETTO	RAZIONALIZZAZIONE ARENILE LIDO DI SAVIO NORD							

## TITOLI EDILIZI RILASCIATI

PG 40569/99 CONCESSIONE N 1765 DEL 28/09/00. PG 36247/01 CONCESSIONE 1834/01 IN VARIANTE PER DEMOLIZIONE E RICOSTRUZIONE CORPO SERVIZI CON MODIFICHE INTERNE ALLO STABILIMENTO	NOTE AREA DI PERTINENZA
--	-------------------------

NUMERO CABINE: 5, NUMERO DOCCE APERTE: 2  
 NUMERO DOCCE CHIUSE: 1, NUMERO LETTINI: 400  
 NUMERO SDRAI: 30, NUMERO OMBRELLONI: 150  
 NUMERO WC: 4, NUMERO LAVAPIEDI: 1  
 ATTIVITA': RISTORANTE STAGIONALE, BEACH VOLLEY,  
 PALLACANESTRO, RACCHETTONI, NUOTO, CALCETTO, FESTE.  
 SUPERFICIE LOTTO PROPRIETA' PRIVATA MQ 2835



DATA
27/04/2004
RILEVATORI
GIUNCHI - MINGUZZI
AGGIORNAMENTO
<b>PAGINA 2</b>

**COMUNE DI RAVENNA**  
 AREA 6: PIANIFICAZIONE TERRITORIALE  
 SERVIZIO PROGETTAZIONE URBANISTICA

**CENSIMENTO STRUTTURE ARENILE**

CODICE STRUTTURA	09.010	
LOC	LIDO DI SAVIO	
VIA	VIA CASTROCARO	
CIVICO	PARTE	
<b>CATASTO TERRENI RAVENNA</b>		
SEZIONE	FOGLIO	MAPPALE
S	71	27

**ELEMENTI COSTITUENTI L'INSIEME**

DENOMINAZIONE	Bagno Le Scogliere	DESTINAZIONE D'USO	STABILIMENTO BALNEARE
---------------	--------------------	--------------------	-----------------------

**SCHEMA STATO CONCESSIONATO**

**SCHEMA STATO RILEVATO**



**AREA DI SUPPORTO ALLA BALNEAZIONE**

DESTINAZIONE D'USO	ACCESSIBILITA'
PARCHEGGIO MQ: 0	<input type="checkbox"/> PRESENZA DI BARRIERE ARCHITETTONICHE
VERDE MQ: 0	<input type="checkbox"/> PRESENZA DI DUNA IN AREA CONCESSIONATA
ATTREZ. SPORT. MQ: 275	DIST. DUNA EDIF. / SCHEDA: /
SUP TEMPORANEE: 87,05	RECINZIONE AREA: CEMENTO

**FOTO AREA A SUPPORTO DELLA BALNEAZIONE**



**SUPERFICI IMPERMEABILI**

PAVIMENTATA MQ: 59,5	PAVIMENTAZIONE: GETTO CLS
----------------------	---------------------------

**SUPERFICI PERMEABILI**

PAVIMENTATA MQ:	PAVIMENTAZIONE: AUTOBLOCCANTI
-----------------	-------------------------------

PORZIONE DI RECINZIONE IN LEGNO. PRESENZA DI AIUOLE E ALBERATURE. PORZIONE DI PAVIMENTAZIONE IN LASTRE DI CEMENTO.

N. CABINE: 5	STATO: SUFFICIENTE
--------------	--------------------

**AREA DESTINATA ALLA BALNEAZIONE**

ATTIVITA':	OMBREGGIO	CAMPO SPORTIVO	AREA RICREATIVA
------------	-----------	----------------	-----------------

**SUPERFICI IMPERMEABILI**

PAVIMENTATA MQ:	PAVIMENTAZIONE:
-----------------	-----------------

**SUPERFICI PERMEABILI**

PAVIMENTATA MQ:	PAVIMENTAZIONE: LASTRE CEMENTO
-----------------	--------------------------------

N_OMBRELLONI: 150	ATTERRAGGIO NATANTI:
STATO: SUFFICIENTE	LARGHEZZA: 0 LUNGHEZZA: 0

**FOTO AREA DESTINATA ALLA BALNEAZIONE**



DATI PIANO ARENILE 1996		ESISTENTE DA PROGETTO UNITARIO:		DATI ULTIMA CONCESSIONE EDILIZIA:		INTERVENTO CON PROGETTO UNITARIO:	
ESISTENTE:	165	STRUTTURE FISSE:	165	STRUTTURE FISSE:	164,9		
INTERVENTO DIRETTO:	180	PAVIMENTAZIONI FISSE:	72	PAVIMENTAZIONI FISSE:	59,5		
PROGETTO UNITARIO:	200	TOT. SUP. COPERTA:	237	TOT. SUP. COPERTA:	224,4		



DATA
27/04/2004
RILEVATORI
GIUNCHI - MINGUZZI
AGGIORNAMENTO
<b>PAGINA 3</b>



# COMUNE DI RAVENNA

AREA 6: PIANIFICAZIONE TERRITORIALE E SERVIZIO PROGETTAZIONE URBANISTICA

## CENSIMENTO STRUTTURE ARENILE

CODICE STRUTTURA	09.010
LOC	LIDO DI SAVIO
VIA	VIA CASTROCARO
CIVICO	PARTE

<b>CATASTO TERRENI RAVENNA</b>		
SEZIONE	FOGLIO	MAPPALE
S	71	27

**ELEMENTI COSTITUENTI L'INSIEME**

DENOMINAZIONE	Bagno Le Scogliere	DESTINAZIONE D'USO	STABILIMENTO BALNEARE
---------------	--------------------	--------------------	-----------------------

<b>CORPO A</b>	<b>COD. EDI</b>	72721					
DESTINAZIONE/USO:	MATERIALE :	CEMENTO ARMATO	PORZIONE DI TETTO CALPESTABILE.				
BAR RISTORO	TIPO COSTR:	PREFABBRICATA					
	COPERTURA:	PIANA CALPESTABIL					
	INFISSI:	LEGN.ALLUM.MET.					
	FINITURE:	INTONACATO					
SUP. COPERTA:	108,91	H:	3,5	COLORE1:	BIANCO	2	MARRONE
SUP. PORTIC.:		H:		CONSERVAZIONE:	SUFFICIENTE		
STRUTTURA PORTICO:		MATERIALE:					



<b>CORPO B</b>	<b>COD. EDI</b>	72626					
DESTINAZIONE/USO:	MATERIALE :	CEMENTO ARMATO					
MAGAZZINO	TIPO COSTR:	PREFABBRICATA					
CABINA	COPERTURA:	PIANA					
GUARDIANIA	INFISSI:	LEGNO					
	FINITURE:	INTONACATO					
SUP. COPERTA:	56	H:	2,9	COLORE1:	BIANCO	2	MARRONE
SUP. PORTIC.:	7,2	H:	2,9	CONSERVAZIONE:	SUFFICIENTE		
STRUTTURA PORTICO:		MATERIALE:					




<b>CORPO C</b>	<b>COD. EDI</b>						
DESTINAZIONE/USO:	MATERIALE :						
	TIPO COSTR:						
	COPERTURA:						
	INFISSI:						
	FINITURE:						
SUP. COPERTA:		H:		COLORE1:		2	
SUP. PORTIC.:		H:		CONSERVAZIONE:			
STRUTTURA PORTICO:		MATERIALE:					



<b>CORPO D</b>	<b>COD. EDI</b>						
DESTINAZIONE/USO:	MATERIALE :						
	TIPO COSTR:						
	COPERTURA:						
	INFISSI:						
	FINITURE:						
SUP. COPERTA:		H:		COLORE1:		2	
SUP. PORTIC.:		H:		CONSERVAZIONE:			
STRUTTURA PORTICO:		MATERIALE:					



DATA	 <b>COMUNE DI RAVENNA</b> AREA 6: PIANIFICAZIONE TERRITORIALE SERVIZIO PROGETTAZIONE URBANISTICA		CODICE STRUTTURA	09.012		
27/04/2004			LOC	LIDO DI SAVIO		
RILEVATORI	<b>CENSIMENTO STRUTTURE ARENILE</b>			VIA	VIA CESENA	
GIUNCHI - MINGUZZI				CIVICO	18 PARTE	
AGGIORNAMENTO	Pagina 2			ZONA PIANO ARENILE 96:	B-A1	
PAGINA 1	Pagina 3			<b>CATASTO TERRENI RAVENNA</b>		
				SEZIONE	FOLGIO	MAPPALE
				S		

## ELEMENTI COSTITUENTI L'INSIEME

DENOMINAZIONE	Bagno Riviera	DESTINAZIONE D'USO	STABILIMENTO BALNEARE
---------------	---------------	--------------------	-----------------------

VINCOLI AMBIENTALI	DINAMICA COSTA	EROSIONE	TRATTO:
--------------------	----------------	----------	---------

<input checked="" type="checkbox"/> PAESISTICO LR 31/2000 -L.R. 27/88 -L.R. 1497/39 -L.R. 1039/39 -L.R. 431/85	<input type="checkbox"/> RNS <input type="checkbox"/> IDROGEOLOGICO <input type="checkbox"/> SIC <input type="checkbox"/> ZPS	<b>CONNESSIONE RETI</b> CICLABILE >300ML AUTOBUS <300ML PARCHEGGI <300ML AUTOSTRADA >10KM STATALE >1KM PROVINCIALE >1KM		TRATTO:
--	--	---	--	---------

NOTE ZONA	
-----------	--

PRESENZA DI FILTRI E DIMENSIONAMENTO	ACCESSIBILITA'	MATERIALE RECINZ.
PINETA ALTEZZA <input type="text"/> LARGHEZZA <input type="text"/> 0 DUNA ALTEZZA <input type="text"/> LARGHEZZA <input type="text"/> 0 RECINZIONE ALTEZZA <input type="text"/> 1 LARGHEZZA <input type="text"/> 0,2	RECINZIONE <b>AREA RETROSTANTE</b> EDIFICATO	CEMENTO ARMATO <b>STATO:</b> SUFFICIENTE

## ACCESSIBILITA' SPIAGGIA

MODALITA'	NUMERO	PAVIMENTAZIONE	ACCESSI	CONCESSIONE
CARRABILE	1	ASFALTATA	TIPOLOGIA NON ESCLUSIVO	CONC.
PEDONALE	0		PROPRIETA' COMUNE	

## PROTEZIONE DELLA COSTA


<input type="checkbox"/> DIFESE A MARE PARALLELE DIST. COSTA <input type="text"/> 14569 INTERASSE <input type="text"/> 2905 MATERIALE <input type="text"/> TIPO <input type="text"/>
<input type="checkbox"/> DIFESE A MARE RADENTI LUNGHEZZA <input type="text"/> MATERIALE <input type="text"/> TIPO <input type="text"/>
<input type="checkbox"/> DIFESE A PENNELLO LUNGHEZZA <input type="text"/> INTERASSE <input type="text"/> MATERIALE <input type="text"/> TIPO <input type="text"/>

## AREA DI PERTINENZA

PROPRIETA'	PRIVATA	N° CONCES.	INIZIO	SCADENZA
CONCESSIONARIO	Soc. Pari Luigi Tonino e C. s.a.s.		P.I.	01369020399
GESTORE	Pari Luigi Tonino			
SUPERFICIE MQ.	DIMENSI		DISTANZA ALTRE CONCESSIONI	
<input type="text"/> 0	FRONTE	<input type="text"/> 0	PROFONDITA'	<input type="text"/> 0
			NORD	<input type="text"/> 0
			SUD	<input type="text"/> 0
PROGETTO UNITARIO:	DELIBERA	DEL	COMMIT:	SOC ASIAGO SAS SOC CRIMARE SRL IMM BORDI SAS IMM GIARDINO SAS
OGGETTO	RAZIONALIZZAZIONE ARENILE LIDO DI SAVIO NORD			

TITOLI EDILIZI RILASCIATI	NOTE AREA DI PERTINENZA
---------------------------	-------------------------

	NUMERO CABINE: 15, NUMERO DOCCE APERTE: 3 NUMERO LETTINI: 250, NUMERO SDRAI: 70 NUMERO OMBRELLONI: 130, NUMERO WC: 4 NUMERO LAVAPIEDI: 2. ATTIVITA': ANIMAZIONE, RISTORANTE, BEACH VOLLEY, PALLACANESTRO, RACCHETTONI, NUOTO. SOCCER, BOCCHE, PING PONG, BABY GARDEN, GINNASTICA E ACQUAGYM
--	--



DATA
27/04/2004
RILEVATORI
GIUNCHI - MINGUZZI
AGGIORNAMENTO
<b>PAGINA 2</b>


**COMUNE DI RAVENNA**  
 AREA 6: PIANIFICAZIONE TERRITORIALE  
 SERVIZIO PROGETTAZIONE URBANISTICA

**CENSIMENTO STRUTTURE ARENILE**

CODICE STRUTTURA	09.012	
LOC	LIDO DI SAVIO	
VIA	VIA CESENA	
CIVICO	18 PARTE	
<b>CATASTO TERRENI RAVENNA</b>		
SEZIONE	FOGLIO	MAPPALE
S		

**ELEMENTI COSTITUENTI L'INSIEME**

DENOMINAZIONE	Bagno Riviera	DESTINAZIONE D'USO	STABILIMENTO BALNEARE
---------------	---------------	--------------------	-----------------------

**SCHEMA STATO CONCESSIONATO**

**SCHEMA STATO RILEVATO**

**AREA DI SUPPORTO ALLA BALNEAZIONE**

DESTINAZIONE D'USO	ACCESSIBILITA'
PARCHEGGIO MQ: 0	<input type="checkbox"/> PRESENZA DI BARRIERE ARCHITETTONICHE
VERDE MQ: 0	<input type="checkbox"/> PRESENZA DI DUNA IN AREA CONCESSIONATA
ATTREZ. SPORT. MQ: 390	DIST. DUNA EDIF. / SCHEDA: /
SUP TEMPORANEE: 0,00	RECINZIONE AREA: CEMENTO

**FOTO AREA A SUPPORTO DELLA BALNEAZIONE**



**SUPERFICI IMPERMEABILI**

PAVIMENTATA MQ:	PAVIMENTAZIONE: GETTO CLS
-----------------	---------------------------

**SUPERFICI PERMEABILI**

PAVIMENTATA MQ:	PAVIMENTAZIONE: LASTRE CEMENTO
-----------------	--------------------------------

EDIFICIO E: PERGOLATO IN LEGNO FISSO, FACCIA A VISTA, PREFABBRICATO, SUPERFICIE DI MQ. 26,1,1 ALTEZZA ML. 3,00. EDIFICIO F: CABINA DESTINATA ALL'HOTEL SOUVENIR, STRUTTURA IN CEMENTO ARMATI, COPERTURA AD UNA FALDA, INFISSI IN LEGNO CON SUPERFICIE DI MQ. 5,24

N. CABINE: 15	STATO: SUFFICIENTE
---------------	--------------------

**AREA DESTINATA ALLA BALNEAZIONE**

ATTIVITA':	OMBREGGIO	CAMPO SPORTIVO	AREA RICREATIVA
------------	-----------	----------------	-----------------

**SUPERFICI IMPERMEABILI**

PAVIMENTATA MQ:	PAVIMENTAZIONE:
-----------------	-----------------

**SUPERFICI PERMEABILI**

PAVIMENTATA MQ:	PAVIMENTAZIONE: LASTRE CEMENTO
-----------------	--------------------------------

N_OMBRELLONI: 130	ATTERRAGGIO NATANTI:
-------------------	----------------------

STATO: SUFFICIENTE	LARGHEZZA: 0	LUNGHEZZA: 0
--------------------	--------------	--------------

**FOTO AREA DESTINATA ALLA BALNEAZIONE**



DATI PIANO ARENILE 1996	ESISTENTE DA PROGETTO UNITARIO:	DATI ULTIMA CONCESSIONE EDILIZIA:	INTERVENTO CON PROGETTO UNITARIO:
ESISTENTE: 0	STRUTTURE FISSE: 297	STRUTTURE FISSE:	
INTERVENTO DIRETTO: 0	PAVIMENTAZIONI FISSE: 0	PAVIMENTAZIONI FISSE: 0	
PROGETTO UNITARIO: 0	TOT. SUP. COPERTA: 297	TOT. SUP. COPERTA: 0	



DATA
27/04/2004
RILEVATORI
GIUNCHI - MINGUZZI
AGGIORNAMENTO
<b>PAGINA 3</b>


**COMUNE DI RAVENNA**  
 AREA 6: PIANIFICAZIONE TERRITORIALE E  
 SERVIZIO PROGETTAZIONE URBANISTICA

**CENSIMENTO STRUTTURE ARENILE**

CODICE STRUTTURA	09.012	
LOC	LIDO DI SAVIO	
VIA	VIA CESENA	
CIVICO	18 PARTE	
<b>CATASTO TERRENI RAVENNA</b>		
SEZIONE	FOGLIO	MAPPALE
S		

**ELEMENTI COSTITUENTI L'INSIEME**

DENOMINAZIONE	Bagno Riviera	DESTINAZIONE D'USO	STABILIMENTO BALNEARE
---------------	---------------	--------------------	-----------------------

<b>CORPO A</b>		COD. EDI	72263
DESTINAZIONE/USO:	MATERIALE :	CEMENTO ARMATO	
BAR RISTORO	TIPO COSTR:	PREFABBRICATA	
	COPERTURA:	PIANA	
	INFISSI:	LEGN.ALLUM.MET.	
	FINITURE:	INTONACATO	
SUP. COPERTA:	0 H:	3,5	COLORE1: BIANCO 2 BLU
SUP. PORTIC.:	H:	3,5	CONSERVAZIONE: SUFFICIENTE
STRUTTURA PORTICO:	FISSA	MATERIALE:	CEMENTO ARMATO



<b>CORPO B</b>		COD. EDI	72264
DESTINAZIONE/USO:	MATERIALE :	CEMENTO ARMATO	
CABINA	TIPO COSTR:	PREFABBRICATA	
SERVIZIO IGIENICO	COPERTURA:	PIANA	
SPOGLIATOIO	INFISSI:	LEGNO	
	FINITURE:	INTONACATO	
SUP. COPERTA:	0 H:	2,7	COLORE1: BIANCO 2 BLU
SUP. PORTIC.:	H:	2,7	CONSERVAZIONE: SUFFICIENTE
STRUTTURA PORTICO:	FISSA	MATERIALE:	CEMENTO ARMATO



<b>CORPO C</b>		COD. EDI	72266
DESTINAZIONE/USO:	MATERIALE :	CEMENTO ARMATO	
MAGAZZINO	TIPO COSTR:	PREFABBRICATA	
	COPERTURA:	UNA FALDA	
	INFISSI:	LEGNO	
	FINITURE:	INTONACATO	
SUP. COPERTA:	0 H:	3	COLORE1: BIANCO 2 BLU
SUP. PORTIC.:	H:		CONSERVAZIONE: SUFFICIENTE
STRUTTURA PORTICO:		MATERIALE:	



<b>CORPO D</b>		COD. EDI	72614
DESTINAZIONE/USO:	MATERIALE :	CEMENTO ARMATO	
CABINA	TIPO COSTR:	PREFABBRICATA	
	COPERTURA:	PIANA	
	INFISSI:	LEGNO	
	FINITURE:	INTONACATO	
SUP. COPERTA:	0 H:	2,5	COLORE1: BIANCO 2 BLU
SUP. PORTIC.:	H:		CONSERVAZIONE: SUFFICIENTE
STRUTTURA PORTICO:		MATERIALE:	



DATA	 <b>COMUNE DI RAVENNA</b> AREA 6: PIANIFICAZIONE TERRITORIALE SERVIZIO PROGETTAZIONE URBANISTICA		CODICE STRUTTURA	09.013		
27/04/2004			LOC	LIDO DI SAVIO		
RILEVATORI	<b>CENSIMENTO STRUTTURE ARENILE</b>			VIA	VIA COTIGNOLA	
GIUNCHI - MINGUZZI				CIVICO	PARTE	
AGGIORNAMENTO	Pagina 2			ZONA PIANO ARENILE 96:	B-A1	
PAGINA 1	Pagina 3			CATASTO TERRENI RAVENNA		
				SEZIONE	FOLGIO	MAPPALE
				S		

## ELEMENTI COSTITUENTI L'INSIEME

DENOMINAZIONE	Bagno Riviera Soleluna	DESTINAZIONE D'USO	STABILIMENTO BALNEARE
---------------	------------------------	--------------------	-----------------------

## VINCOLI AMBIENTALI

<input checked="" type="checkbox"/> PAESISTICO LR 31/2000	<input type="checkbox"/> RNS
-L.R. 27/88	<input type="checkbox"/> IDROGEOLOGICO
-L.R. 1497/39	<input type="checkbox"/> SIC
-L.R. 1039/39	<input type="checkbox"/> ZPS
-L.R. 431/85	

## DINAMICA COSTA

CONNESSIONE RETI	
CICLABILE	>300ML
AUTOBUS	<300ML
PARCHEGGI	<300ML
AUTOSTRADA	>10KM
STATALE	>1KM
PROVINCIALE	>1KM

## EROSIONE

## TRATTO:

## NOTE ZONA

## PRESENZA DI FILTRI E DIMENSIONAMENTO

PINETA	ALTEZZA		LARGHEZZA	0
DUNA	ALTEZZA		LARGHEZZA	0
RECINZIONE	ALTEZZA	0,5	LARGHEZZA	0,1

## ACCESSIBILITA'

RECINZIONE	
AREA RETROSTANTE	
EDIFICATO	

## MATERIALE RECINZ.

CEMENTO ARMATO	
STATO:	
SUFFICIENTE	

## ACCESSIBILITA' SPIAGGIA

MODALITA'	NUMERO	PAVIMENTAZIONE	ACCESSI	CONCESSIONE
CARRABILE	1	ASFALTATA	TIPOLOGIA NON ESCLUSIVO	CONC.
PEDONALE	0		PROPRIETA' COMUNE	

## PROTEZIONE DELLA COSTA

 DIFESE A MARE PARALLELE

DIST. COSTA	14720	INTERASSE	2905	MATERIALE		TIPO	
-------------	-------	-----------	------	-----------	--	------	--

 DIFESE A MARE RADENTI

LUNGHEZZA		MATERIALE		TIPO	
-----------	--	-----------	--	------	--

 DIFESE A PENNELLO

LUNGHEZZA		INTERASSE		MATERIALE		TIPO	
-----------	--	-----------	--	-----------	--	------	--

## AREA DI PERTINENZA

PROPRIETA'	PRIVATA	N° CONCES.		INIZIO		SCADENZA	
------------	---------	------------	--	--------	--	----------	--

CONCESSIONARIO	Soc. Pari Luigi Tonino e C. s.a.s.	P.I.	01369020399
----------------	------------------------------------	------	-------------

GESTORE	Pari Luigi Tonino
---------	-------------------

SUPERFICIE MQ.	DIMENSI	DISTANZA ALTRE CONCESSIONI
----------------	---------	----------------------------

165	FRONTE	33	PROFONDITA'	5	NORD	0	SUD	0
-----	--------	----	-------------	---	------	---	-----	---

PROGETTO UNITARIO:	DELIBERA		DEL		COMMIT:	SOC ASIAGO SAS SOC CRIMARE SRL IMM BORDI SAS IMM GIARDINO SAS
--------------------	----------	--	-----	--	---------	---

OGGETTO	RAZIONALIZZAZIONE ARENILE LIDO DI SAVIO NORD
---------	--

## TITOLI EDILIZI RILASCIATI

PG 24189/93 CONCESSIONE N 2685/93 PER MANUTENZIONE STRAORDINARIA A STABILIMENTO. PG 476/95 DEL 31/12/94 CONCESSIONE IN SANATORIA N 13988.

## NOTE AREA DI PERTINENZA

NUMERO CABINE: 10, NUMERO DOCCE APERTE: 3  
 NUMERO LETTINI: 250, NUMERO SDRAI: 70  
 NUMERO OMBRELLONI: 180, NUMERO WC: 2  
 NUMERO LAVAPIEDI: 2. ATTIVITA': ANIMAZIONE, RISTORANTE, BEACH VOLLEY, PALLACANESTRO, RACCHETTONI, SOCCER, BOCCE, PING PONG, BABY GARDEN, GINNASTICA E ACQUAGYM. SUPERFICIE LOTTO PROPRIETA' PRIVATA MQ 2149 FRONTE MARE ML 44,50 PROFONDITA' NORD ML 55, PROFONDITA' SUD ML 50



DATA
27/04/2004
RILEVATORI
GIUNCHI - MINGUZZI
AGGIORNAMENTO
<b>PAGINA 2</b>

CODICE STRUTTURA	09.013		
LOC	LIDO DI SAVIO		
VIA	VIA COTIGNOLA		
CIVICO		PARTE	
<b>CATASTO TERRENI RAVENNA</b>			
SEZIONE	FOGLIO	MAPPALE	
	S		

## CENSIMENTO STRUTTURE ARENILE

### ELEMENTI COSTITUENTI L'INSIEME

DENOMINAZIONE	Bagno Riviera Soleluna	DESTINAZIONE D'USO	STABILIMENTO BALNEARE
---------------	------------------------	--------------------	-----------------------

<b>SCHEMA STATO CONCESSIONATO</b>

<b>SCHEMA STATO RILEVATO</b>

### AREA DI SUPPORTO ALLA BALNEAZIONE

DESTINAZIONE D'USO	ACCESSIBILITA'
PARCHEGGIO MQ: <input type="text"/>	<input type="checkbox"/> PRESENZA DI BARRIERE ARCHITETTONICHE
VERDE MQ: <input type="text" value="0"/>	<input type="checkbox"/> PRESENZA DI DUNA IN AREA CONCESSIONATA
ATTREZ. SPORT. MQ: <input type="text" value="175"/>	DIST. DUNAEDIF. / <input type="text"/> SCHEDA: / <input type="text"/>
SUP TEMPORANEE: <input type="text" value="0,00"/>	RECINZIONE AREA: <input type="text" value="CEMENTO"/>

#### FOTO AREA A SUPPORTO DELLA BALNEAZIONE



<b>SUPERFICI IMPERMEABILI</b>	
PAVIMENTATA MQ: <input type="text" value="173"/>	PAVIMENTAZIONE: <input type="text" value="GETTO CLS"/>

<b>SUPERFICI PERMEABILI</b>	
PAVIMENTATA MQ: <input type="text"/>	PAVIMENTAZIONE: <input type="text" value="LASTRE GHIAIA LAVATA"/>

N. CABINE: <input type="text" value="10"/>	STATO: <input type="text" value="SUFFICIENTE"/>
--	---

### AREA DESTINATA ALLA BALNEAZIONE

ATTIVITA': <input type="text" value="OMBREGGIO"/>	<input type="text" value="CAMPO SPORTIVO"/>	<input type="text" value="AREA RICREATIVA"/>
---	---	--

<b>SUPERFICI IMPERMEABILI</b>	
PAVIMENTATA MQ: <input type="text"/>	PAVIMENTAZIONE: <input type="text"/>

<b>SUPERFICI PERMEABILI</b>	
PAVIMENTATA MQ: <input type="text"/>	PAVIMENTAZIONE: <input type="text" value="LASTRE CEMENTO"/>

N_OMBRELLONI: <input type="text" value="180"/>	ATTERRAGGIO NATANTI:
STATO: <input type="text" value="SUFFICIENTE"/>	LARGHEZZA: <input type="text" value="0"/> LUNGHEZZA: <input type="text" value="0"/>

#### FOTO AREA DESTINATA ALLA BALNEAZIONE



<b>DATI PIANO ARENILE 1996</b>	<b>ESISTENTE DA PROGETTO UNITARIO:</b>	<b>DATI ULTIMA CONCESSIONE EDILIZIA:</b>	<b>INTERVENTO CON PROGETTO UNITARIO:</b>
ESISTENTE: <input type="text" value="136"/>	STRUTTURE FISSE: <input type="text" value="173"/>	STRUTTURE FISSE: <input type="text" value="189,8"/>	<input type="text"/>
INTERVENTO DIRETTO: <input type="text" value="155"/>	PAVIMENTAZIONI FISSE: <input type="text" value="173"/>	PAVIMENTAZIONI FISSE: <input type="text" value="0"/>	
PROGETTO UNITARIO: <input type="text" value="170"/>	TOT. SUP. COPERTA: <input type="text" value="346"/>	TOT. SUP. COPERTA: <input type="text" value="189,8"/>	



DATA
27/04/2004
RILEVATORI
GIUNCHI - MINGUZZI
AGGIORNAMENTO
<b>PAGINA 3</b>


**COMUNE DI RAVENNA**  
 AREA 6: PIANIFICAZIONE TERRITORIALE E  
 SERVIZIO PROGETTAZIONE URBANISTICA

**CENSIMENTO STRUTTURE ARENILE**

CODICE STRUTTURA	09.013
LOC	LIDO DI SAVIO
VIA	VIA COTIGNOLA
CIVICO	PARTE

<b>CATASTO TERRENI RAVENNA</b>		
SEZIONE	FOGLIO	MAPPALE
	S	

**ELEMENTI COSTITUENTI L'INSIEME**

DENOMINAZIONE	Bagno Riviera Soleluna	DESTINAZIONE D'USO	STABILIMENTO BALNEARE
---------------	------------------------	--------------------	-----------------------

<b>CORPO A</b>		COD. EDI	72610
DESTINAZIONE/USO:	MATERIALE :	CEMENTO ARMATO	
BAR RISTORO	TIPO COSTR:	PREFABBRICATA	
	COPERTURA:	PIANA	
	INFISSI:	LEGN.ALLUM.MET.	
	FINITURE:	INTONACATO	
SUP. COPERTA:	104	H:	3
	COLORE1:	BIANCO	2
			BLU
SUP. PORTIC.:		H:	
	CONSERVAZIONE:	SUFFICIENTE	
STRUTTURA PORTICO:		MATERIALE:	



<b>CORPO B</b>		COD. EDI	72421
DESTINAZIONE/USO:	MATERIALE :	CEMENTO ARMATO	
MAGAZZINO	TIPO COSTR:	PREFABBRICATA	
	COPERTURA:	PIANA	
	INFISSI:	LEGNO	
	FINITURE:	INTONACATO	
SUP. COPERTA:	5,2	H:	2,5
	COLORE1:	BIANCO	2
			BLU
SUP. PORTIC.:		H:	
	CONSERVAZIONE:	SUFFICIENTE	
STRUTTURA PORTICO:		MATERIALE:	




<b>CORPO C</b>		COD. EDI	72420
DESTINAZIONE/USO:	MATERIALE :	CEMENTO ARMATO	
MAGAZZINO	TIPO COSTR:	PREFABBRICATA	
SERVIZIO IGIENICO	COPERTURA:	PIANA	
SPOGLIATOIO	INFISSI:	LEGNO	
	FINITURE:	INTONACATO	
SUP. COPERTA:	80,6	H:	2,4
	COLORE1:	BIANCO	2
			BLU
SUP. PORTIC.:		H:	
	CONSERVAZIONE:	SUFFICIENTE	
STRUTTURA PORTICO:		MATERIALE:	



<b>CORPO D</b>		COD. EDI	
DESTINAZIONE/USO:	MATERIALE :		
	TIPO COSTR:		
	COPERTURA:		
	INFISSI:		
	FINITURE:		
SUP. COPERTA:		H:	
	COLORE1:		2
SUP. PORTIC.:		H:	
	CONSERVAZIONE:		
STRUTTURA PORTICO:		MATERIALE:	



DATA	 <b>COMUNE DI RAVENNA</b> AREA 6: PIANIFICAZIONE TERRITORIALE SERVIZIO PROGETTAZIONE URBANISTICA		CODICE STRUTTURA	09.014	
27/04/2004			LOC	LIDO DI SAVIO	
RILEVATORI	<b>CENSIMENTO STRUTTURE ARENILE</b>			VIA	
GIUNCHI - MINGUZZI				CIVICO	0
AGGIORNAMENTO	Pagina 2			ZONA PIANO ARENILE 96:	
	Pagina 3			<b>CATASTO TERRENI RAVENNA</b>	
<b>PAGINA 1</b>			SEZIONE	FOGLIO	MAPPALE
				0	0

## ELEMENTI COSTITUENTI L'INSIEME

DENOMINAZIONE	Bagno Apollonia	DESTINAZIONE D'USO	STABILIMENTO BALNEARE
---------------	-----------------	--------------------	-----------------------

VINCOLI AMBIENTALI	DINAMICA COSTA	EROSIONE	TRATTO:
--------------------	----------------	----------	---------

<input checked="" type="checkbox"/> PAESISTICO LR 31/2000 -L.R. 27/88 -L.R. 1497/39 -L.R. 1039/39 -L.R. 431/85	<input type="checkbox"/> RNS <input type="checkbox"/> IDROGEOLOGICO <input type="checkbox"/> SIC <input type="checkbox"/> ZPS	<b>CONNESSIONE RETI</b> CICLABILE >300ML AUTOBUS <300ML PARCHEGGI <300ML AUTOSTRADA >10KM STATALE >1KM PROVINCIALE >1KM		STABILIMENTO BALNEARE
--	--	---	--	-----------------------

NOTE ZONA	0
-----------	---

PRESENZA DI FILTRI E DIMENSIONAMENTO	ACCESSIBILITA'	MATERIALE RECINZ.
--------------------------------------	----------------	-------------------

PINETA ALTEZZA 0 LARGHEZZA 0	RECINZIONE	CEMENTO VETRO
DUNA ALTEZZA 0 LARGHEZZA 0	AREA RETROSTANTE	STATO:
RECINZIONE ALTEZZA 2 LARGHEZZA 0,15	EDIFICATO	SUFFICIENTE

ACCESSIBILITA' SPIAGGIA
-------------------------

MODALITA'	NUMERO	PAVIMENTAZIONE	ACCESSI	CONCESSIONE
CARRABILE	1	ASFALTATA	TIPOLOGIA NON ESCLUSIVO	CONC. 0
PEDONALE	0		PROPRIETA' COMUNE	

PROTEZIONE DELLA COSTA
------------------------

<input type="checkbox"/> DIFESE A MARE PARALLELE	DIST. COSTA 13536	INTERASSE 3416	MATERIALE	TIPO
<input type="checkbox"/> DIFESE A MARE RADENTI	LUNGHEZZA 0	MATERIALE	TIPO	
<input type="checkbox"/> DIFESE A PENNELLO	LUNGHEZZA 0	INTERASSE 0	MATERIALE	TIPO


AREA DI PERTINENZA
--------------------

PROPRIETA' PRIVATA	N° CONCES.	INIZIO	SCADENZA
CONCESSIONARIO		P.I.	0
GESTORE	0		
SUPERFICIE MQ.	DIMENSI	DISTANZA ALTRE CONCESSIONI	
0	FRONTE 0 PROFONDITA' 0	NORD 0	SUD 0

PROGETTO UNITARIO:	DELIBERA 0 DEL	COMMIT:	SOC ASIAGO SAS SOC CRIMARE SRL IMM BORDI SAS IMM GIARDINO SAS
OGGETTO	RAZIONALIZZAZIONE ARENILE LIDO DI SAVIO NORD		

TITOLI EDILIZI RILASCIATI	NOTE AREA DI PERTINENZA
---------------------------	-------------------------

--	--



DATA
27/04/2004
RILEVATORI
GIUNCHI - MINGUZZI
AGGIORNAMENTO
<b>PAGINA 2</b>



# COMUNE DI RAVENNA

AREA 6: PIANIFICAZIONE TERRITORIALE  
SERVIZIO PROGETTAZIONE URBANISTICA

## CENSIMENTO STRUTTURE ARENILE

Pagina 1
Pagina 3

CODICE STRUTTURA	09.014		
LOC	LIDO DI SAVIO		
VIA			
CIVICO	0	PARTE	
<b>CATASTO TERRENI RAVENNA</b>			
SEZIONE	FOGLIO	MAPPALE	
	0	0	

**ELEMENTI COSTITUENTI L'INSIEME**

DENOMINAZIONE	Bagno Apollonia	DESTINAZIONE D'USO	STABILIMENTO BALNEARE
---------------	-----------------	--------------------	-----------------------

**SCHEMA STATO CONCESSIONATO**

**SCHEMA STATO RILEVATO**

**AREA DI SUPPORTO ALLA BALNEAZIONE**

DESTINAZIONE D'USO	ACCESSIBILITA'
PARCHEGGIO MQ: 0	<input type="checkbox"/> PRESENZA DI BARRIERE ARCHITETTONICHE
VERDE MQ: 0	<input type="checkbox"/> PRESENZA DI DUNA IN AREA CONCESSIONATA
ATTREZ. SPORT. MQ: 0	DIST. DUNA EDIF. / SCHEDA: /
SUP TEMPORANEE: 0,00	RECINZIONE AREA: METALLO VETRO

**FOTO AREA A SUPPORTO DELLA BALNEAZIONE**



**SUPERFICI IMPERMEABILI**

PAVIMENTATA MQ: 0	PAVIMENTAZIONE: 0
-------------------	-------------------

**SUPERFICI PERMEABILI**

PAVIMENTATA MQ: 0	PAVIMENTAZIONE: LASTRE CEMENTO
-------------------	--------------------------------

COMMISTIONE CON L'OMONIMO HOTEL RETROSTANTE COLLEGATO DIRETTAMENTE. PRESENZA DI PISCINA DI MQ. 173.

N. CABINE:	STATO: SUFFICIENTE
------------	--------------------

**AREA DESTINATA ALLA BALNEAZIONE**

ATTIVITA':  OMBREGGIO  PISCINA  AREA RICREATIVA

**SUPERFICI IMPERMEABILI**

PAVIMENTATA MQ:	PAVIMENTAZIONE:
-----------------	-----------------

**SUPERFICI PERMEABILI**

PAVIMENTATA MQ:	PAVIMENTAZIONE:
-----------------	-----------------

N\_OMBRELLONI:  

STATO: SUFFICIENTE    LARGHEZZA: 0    LUNGHEZZA: 0

0

**FOTO AREA DESTINATA ALLA BALNEAZIONE**



DATI PIANO ARENILE 1996	ESISTENTE DA PROGETTO UNITARIO:	DATI ULTIMA CONCESSIONE EDILIZIA:	INTERVENTO CON PROGETTO UNITARIO:
ESISTENTE: 15	STRUTTURE FISSE: 15	STRUTTURE FISSE: 0	260
INTERVENTO DIRETTO: 15	PAVIMENTAZIONI FISSE: 0	PAVIMENTAZIONI FISSE: 0	
PROGETTO UNITARIO: 15	TOT. SUP. COPERTA: 15	TOT. SUP. COPERTA: 0	



DATA
27/04/2004
RILEVATORI
GIUNCHI - MINGUZZI
AGGIORNAMENTO
<b>PAGINA 3</b>



# COMUNE DI RAVENNA

AREA 6: PIANIFICAZIONE TERRITORIALE E SERVIZIO PROGETTAZIONE URBANISTICA

## CENSIMENTO STRUTTURE ARENILE

Pagina 1

Pagina 2

CODICE STRUTTURA	09.014	
LOC	LIDO DI SAVIO	
VIA		
CIVICO	0 PARTE	
<b>CATASTO TERRENI RAVENNA</b>		
SEZIONE	FOGLIO	MAPPALE
	0	0

**ELEMENTI COSTITUENTI L'INSIEME**

DENOMINAZIONE	Bagno Apollonia	DESTINAZIONE D'USO	STABILIMENTO BALNEARE
---------------	-----------------	--------------------	-----------------------

<b>CORPO A</b>	COD. EDI	18919	
DESTINAZIONE/USO:	MATERIALE :	NESSUN EDIFICIO FISSO NEL PERIMETRO DEL PIANO. HOTEL RETROSTANTE COLLEGATO DIRETTAMENTE.	
	TIPO COSTR:		
	COPERTURA:		
	INFISSI:		
	FINITURE:		
SUP. COPERTA:	0 H: 0	COLORE1:	2
SUP. PORTIC.:	0 H: 0	CONSERVAZIONE:	
STRUTTURA PORTICO:		MATERIALE:	



<b>CORPO B</b>	COD. EDI		
DESTINAZIONE/USO:	MATERIALE :		
	TIPO COSTR:		
	COPERTURA:		
	INFISSI:		
	FINITURE:		
SUP. COPERTA:	0 H: 0	COLORE1:	2
SUP. PORTIC.:	0 H: 0	CONSERVAZIONE:	
STRUTTURA PORTICO:		MATERIALE:	




<b>CORPO C</b>	COD. EDI		
DESTINAZIONE/USO:	MATERIALE :		
	TIPO COSTR:		
	COPERTURA:		
	INFISSI:		
	FINITURE:		
SUP. COPERTA:	0 H: 0	COLORE1:	2
SUP. PORTIC.:	0 H: 0	CONSERVAZIONE:	
STRUTTURA PORTICO:		MATERIALE:	



<b>CORPO D</b>	COD. EDI		
DESTINAZIONE/USO:	MATERIALE :		
	TIPO COSTR:		
	COPERTURA:		
	INFISSI:		
	FINITURE:		
SUP. COPERTA:	0 H: 0	COLORE1:	2
SUP. PORTIC.:	0 H: 0	CONSERVAZIONE:	
STRUTTURA PORTICO:		MATERIALE:	



SUPERFICI TOTALI:	COPERTA:	0	PAVIM. IMPERM:	0	PAVIM. PERM:	0	STRUT. TEMPORANEE:	0,00
-------------------	----------	---	----------------	---	--------------	---	--------------------	------

DATA 27/04/2004	 <b>COMUNE DI RAVENNA</b> AREA 6: PIANIFICAZIONE TERRITORIALE SERVIZIO PROGETTAZIONE URBANISTICA	CODICE STRUTTURA 09.015
RILEVATORI GIUNCHI - MINGUZZI		LOC LIDO DI SAVIO
AGGIORNAMENTO		VIA
PAGINA 1		CIVICO 0 PARTE
		ZONA PIANO ARENILE 96:
	Pagina 2	CATASTO TERRENI RAVENNA
		SEZIONE FOGLIO MAPPALE
	Pagina 3	0 0

## ELEMENTI COSTITUENTI L'INSIEME

DENOMINAZIONE	Bagno Classic	DESTINAZIONE D'USO	STABILIMENTO BALNEARE
---------------	---------------	--------------------	-----------------------

VINCOLI AMBIENTALI	DINAMICA COSTA	EROSIONE	TRATTO:
--------------------	----------------	----------	---------

<input checked="" type="checkbox"/> PAESISTICO LR 31/2000 -L.R. 27/88 -L.R. 1497/39 -L.R. 1039/39 -L.R. 431/85	<input type="checkbox"/> RNS <input type="checkbox"/> IDROGEOLOGICO <input type="checkbox"/> SIC <input type="checkbox"/> ZPS	<b>CONNESSIONE RETI</b> CICLABILE >300ML AUTOBUS <300ML PARCHEGGI <300ML AUTOSTRADA >10KM STATALE >1KM PROVINCIALE >1KM		TRATTO:
--	--	---	--	---------

NOTE ZONA 0	ACCESSIBILITA'	MATERIALE RECINZ.
----------------	----------------	-------------------

PRESENZA DI FILTRI E DIMENSIONAMENTO	ACCESSIBILITA'	MATERIALE RECINZ.
PINETA ALTEZZA 0 LARGHEZZA 0 DUNA ALTEZZA 0 LARGHEZZA 0 RECINZIONE ALTEZZA 2 LARGHEZZA 0,2	RECINZIONE AREA RETROSTANTE EDIFICATO	CEMENTO VETRO STATO: SUFFICIENTE

## ACCESSIBILITA' SPIAGGIA

MODALITA'	NUMERO	PAVIMENTAZIONE	ACCESSI	CONCESSIONE
CARRABILE	1	ASFALTATA	TIPOLOGIA NON ESCLUSIVO	CONC. 0
PEDONALE	0		PROPRIETA' COMUNE	

## PROTEZIONE DELLA COSTA


<input type="checkbox"/> DIFESE A MARE PARALLELE	DIST. COSTA 13683	INTERASSE 3416	MATERIALE	TIPO
<input type="checkbox"/> DIFESE A MARE RADENTI	LUNGHEZZA 0	MATERIALE	TIPO	
<input type="checkbox"/> DIFESE A PENNELLO	LUNGHEZZA 0	INTERASSE 0	MATERIALE	TIPO

## AREA DI PERTINENZA

PROPRIETA' PRIVATA	N° CONCES.	INIZIO	SCADENZA
CONCESSIONARIO		P.I.	0
GESTORE	0		
SUPERFICIE MQ.	DIMENSI	DISTANZA ALTRE CONCESSIONI	
0	FRONTE 0 PROFONDITA' 0	NORD 0	SUD 0
PROGETTO UNITARIO: DELIBERA 0 DEL	COMMIT:	SOC ASIAGO SAS SOC CRIMARE SRL IMM BORDI SAS IMM GIARDINO SAS	
OGGETTO	RAZIONALIZZAZIONE ARENILE LIDO DI SAVIO NORD		

## TITOLI EDILIZI RILASCIATI

TITOLI EDILIZI RILASCIATI	NOTE AREA DI PERTINENZA
	NUMERO CABINE: 1, NUMERO DOCCE APERTE: 1 NUMERO LETTINI: 100, NUMERO OMBRELLONI: 50 NUMERO WC: 2, NUMERO LAVAPIEDI: 1 ATTIVITÀ: RISTORANTE, NUOTO, PISCINA.



DATA
27/04/2004
RILEVATORI
GIUNCHI - MINGUZZI
AGGIORNAMENTO
<b>PAGINA 2</b>

CODICE STRUTTURA	09.015	
LOC	LIDO DI SAVIO	
VIA		
CIVICO	0 PARTE	
<b>CATASTO TERRENI RAVENNA</b>		
SEZIONE	FOGLIO	MAPPALE
	0	0

## CENSIMENTO STRUTTURE ARENILE

### ELEMENTI COSTITUENTI L'INSIEME

DENOMINAZIONE	Bagno Classic	DESTINAZIONE D'USO	STABILIMENTO BALNEARE
---------------	---------------	--------------------	-----------------------

#### SCHEMA STATO CONCESSIONATO

#### SCHEMA STATO RILEVATO

### AREA DI SUPPORTO ALLA BALNEAZIONE

DESTINAZIONE D'USO	ACCESSIBILITA'
PARCHEGGIO MQ: 0	<input type="checkbox"/> PRESENZA DI BARRIERE ARCHITETTONICHE
VERDE MQ: 0	<input type="checkbox"/> PRESENZA DI DUNA IN AREA CONCESSIONATA
ATTREZ. SPORT. MQ: 0	DIST. DUNA EDIF. / SCHEDA: /
SUP TEMPORANEE: 0,00	RECINZIONE AREA: METALLO E VETRO

#### FOTO AREA A SUPPORTO DELLA BALNEAZIONE



<b>SUPERFICI IMPERMEABILI</b>	
PAVIMENTATA MQ: 360	PAVIMENTAZIONE: PIASTRELLATO

<b>SUPERFICI PERMEABILI</b>	
PAVIMENTATA MQ: 0	PAVIMENTAZIONE: AUTOBLOCCANTE

COMMISTIONE CON L'OMONIMO HOTEL RETROSTANTE COLLEGATO DIRETTAMENTE. PRESENZA DI PISCINA DI MQ.112,00.

N. CABINE: 1	STATO: SUFFICIENTE
--------------	--------------------

### AREA DESTINATA ALLA BALNEAZIONE

ATTIVITA':	OMBREGGIO	PISCINA	AREA RICREATIVA
------------	-----------	---------	-----------------

<b>SUPERFICI IMPERMEABILI</b>	
PAVIMENTATA MQ:	PAVIMENTAZIONE:

<b>SUPERFICI PERMEABILI</b>	
PAVIMENTATA MQ:	PAVIMENTAZIONE:

N_OMBRELLONI: 50	ATTERRAGGIO NATANTI:
------------------	----------------------

STATO: SUFFICIENTE	LARGHEZZA: 0	LUNGHEZZA: 0
--------------------	--------------	--------------

0
---

#### FOTO AREA DESTINATA ALLA BALNEAZIONE



DATI PIANO ARENILE 1996	ESISTENTE DA PROGETTO UNITARIO:	DATI ULTIMA CONCESSIONE EDILIZIA:	INTERVENTO CON PROGETTO UNITARIO:
ESISTENTE: 0	STRUTTURE FISSE: 0	STRUTTURE FISSE:	
INTERVENTO DIRETTO: 0	PAVIMENTAZIONI FISSE: 0	PAVIMENTAZIONI FISSE: 360	
PROGETTO UNITARIO: 0	TOT. SUP. COPERTA: 0	TOT. SUP. COPERTA: 360	



DATA
27/04/2004
RILEVATORI
GIUNCHI - MINGUZZI
AGGIORNAMENTO
<b>PAGINA 3</b>

CODICE STRUTTURA	09.015	
LOC	LIDO DI SAVIO	
VIA		
CIVICO	0 PARTE	
<b>CATASTO TERRENI RAVENNA</b>		
SEZIONE	FOGLIO	MAPPALE
	0	0

**ELEMENTI COSTITUENTI L'INSIEME**

DENOMINAZIONE	Bagno Classic	DESTINAZIONE D'USO	STABILIMENTO BALNEARE
---------------	---------------	--------------------	-----------------------

<b>CORPO A</b>		<b>COD. EDI</b>	18921
DESTINAZIONE/USO:	MATERIALE :	NESSUN EDIFICIO FISSO NEL PERIMETRO DEL PIANO. HOTEL RETROSTANTE COLLEGATO DIRETTAMENTE.	
	TIPO COSTR:		
	COPERTURA:		
	INFISSI:		
	FINITURE:		
SUP. COPERTA:	0 H: 0	COLORE1:	2
SUP. PORTIC.:	0 H: 0	CONSERVAZIONE:	
STRUTTURA PORTICO:		MATERIALE:	



<b>CORPO B</b>		<b>COD. EDI</b>	
DESTINAZIONE/USO:	MATERIALE :		
	TIPO COSTR:		
	COPERTURA:		
	INFISSI:		
	FINITURE:		
SUP. COPERTA:	0 H: 0	COLORE1:	2
SUP. PORTIC.:	0 H: 0	CONSERVAZIONE:	
STRUTTURA PORTICO:		MATERIALE:	



<b>CORPO C</b>		<b>COD. EDI</b>	
DESTINAZIONE/USO:	MATERIALE :		
	TIPO COSTR:		
	COPERTURA:		
	INFISSI:		
	FINITURE:		
SUP. COPERTA:	0 H: 0	COLORE1:	2
SUP. PORTIC.:	0 H: 0	CONSERVAZIONE:	
STRUTTURA PORTICO:		MATERIALE:	



<b>CORPO D</b>		<b>COD. EDI</b>	
DESTINAZIONE/USO:	MATERIALE :		
	TIPO COSTR:		
	COPERTURA:		
	INFISSI:		
	FINITURE:		
SUP. COPERTA:	0 H: 0	COLORE1:	2
SUP. PORTIC.:	0 H: 0	CONSERVAZIONE:	
STRUTTURA PORTICO:		MATERIALE:	




DATA 27/04/2004	 <b>COMUNE DI RAVENNA</b> AREA 6: PIANIFICAZIONE TERRITORIALE SERVIZIO PROGETTAZIONE URBANISTICA	CODICE STRUTTURA 09.016
RILEVATORI GIUNCHI - MINGUZZI		LOC LIDO DI SAVIO
AGGIORNAMENTO	VIA	CIVICO 0 PARTE
PAGINA 1	<b>CENSIMENTO STRUTTURE ARENILE</b>	ZONA PIANO ARENILE 96:
Pagina 2	Pagina 3	CATASTO TERRENI RAVENNA
		SEZIONE FOGLIO MAPPALE 0 0

## ELEMENTI COSTITUENTI L'INSIEME

DENOMINAZIONE	Bagno Asiago	DESTINAZIONE D'USO	STABILIMENTO BALNEARE
---------------	--------------	--------------------	-----------------------

VINCOLI AMBIENTALI	DINAMICA COSTA	STABILE	TRATTO:
--------------------	----------------	---------	---------

<input checked="" type="checkbox"/> PAESISTICO LR 31/2000 -L.R. 27/88 -L.R. 1497/39 -L.R. 1039/39 -L.R. 431/85	<input type="checkbox"/> RNS <input type="checkbox"/> IDROGEOLOGICO <input type="checkbox"/> SIC <input type="checkbox"/> ZPS	<b>CONNESSIONE RETI</b> CICLABILE >300ML AUTOBUS <300ML PARCHEGGI <300ML AUTOSTRADA >10KM STATALE >1KM PROVINCIALE >1KM	
--	--	---	--

NOTE ZONA	0
-----------	---

PRESENZA DI FILTRI E DIMENSIONAMENTO	ACCESSIBILITA'	MATERIALE RECINZ.
--------------------------------------	----------------	-------------------

PINETA ALTEZZA 0 LARGHEZZA 0	RECINZIONE	CEMENTO ARMATO
DUNA ALTEZZA 0 LARGHEZZA 0	AREA RETROSTANTE	STATO:
RECINZIONE ALTEZZA 1 LARGHEZZA 0,2	EDIFICATO	SUFFICIENTE

ACCESSIBILITA' SPIAGGIA
-------------------------

MODALITA'	NUMERO	PAVIMENTAZIONE	ACCESSI	CONCESSIONE
CARRABILE	0		TIPOLOGIA NON ESCLUSIVO	CONC. 0
PEDONALE	1	STERRATO	PROPRIETA' PRIVATA	

PROTEZIONE DELLA COSTA
------------------------

<input type="checkbox"/> DIFESE A MARE PARALLELE	DIST. COSTA 13350	INTERASSE 3416	MATERIALE	TIPO
<input type="checkbox"/> DIFESE A MARE RADENTI	LUNGHEZZA 0	MATERIALE	TIPO	
<input type="checkbox"/> DIFESE A PENNELLO	LUNGHEZZA 0	INTERASSE 0	MATERIALE	TIPO


AREA DI PERTINENZA
--------------------

PROPRIETA' PRIVATA	N° CONCES.	INIZIO	SCADENZA
CONCESSIONARIO	P.I.	0	
GESTORE	0		
SUPERFICIE MQ.	DIMENSI	DISTANZA ALTRE CONCESSIONI	
0	FRONTE 0 PROFONDITA' 0	NORD 0	SUD 0

PROGETTO UNITARIO: DELIBERA 0 DEL	COMMIT: SOC ASIAGO SAS SOC CRIMARE SRL IMM BORDI SAS IMM GIARDINO SAS
OGGETTO RAZIONALIZZAZIONE ARENILE LIDO DI SAVIO NORD	

TITOLI EDILIZI RILASCIATI	NOTE AREA DI PERTINENZA
---------------------------	-------------------------

--	--



DATA
27/04/2004
RILEVATORI
GIUNCHI - MINGUZZI
AGGIORNAMENTO
<b>PAGINA 2</b>

CODICE STRUTTURA	09.016		
LOC	LIDO DI SAVIO		
VIA			
CIVICO	0	PARTE	
<b>CATASTO TERRENI RAVENNA</b>			
SEZIONE	FOGLIO	MAPPALE	
	0	0	

**CENSIMENTO STRUTTURE ARENILE**

**ELEMENTI COSTITUENTI L'INSIEME**

DENOMINAZIONE	Bagno Asiago	DESTINAZIONE D'USO	STABILIMENTO BALNEARE
---------------	--------------	--------------------	-----------------------

**SCHEMA STATO CONCESSIONATO**

**SCHEMA STATO RILEVATO**

**AREA DI SUPPORTO ALLA BALNEAZIONE**

DESTINAZIONE D'USO	ACCESSIBILITA'
PARCHEGGIO MQ: 0	<input type="checkbox"/> PRESENZA DI BARRIERE ARCHITETTONICHE
VERDE MQ: 0	<input type="checkbox"/> PRESENZA DI DUNA IN AREA CONCESSIONATA
ATTREZ. SPORT. MQ: 0	DIST. DUNAEDIF. / SCHEDA: /
SUP TEMPORANEE: 0,00	RECINZIONE AREA: CEMENTO

**FOTO AREA A SUPPORTO DELLA BALNEAZIONE**



**SUPERFICI IMPERMEABILI**

PAVIMENTATA MQ: 494	PAVIMENTAZIONE: PIASTRELLATO
---------------------	------------------------------

**SUPERFICI PERMEABILI**

PAVIMENTATA MQ: 0	PAVIMENTAZIONE: LASTRE CEMENTO
-------------------	--------------------------------

COMMISTIONE CON L'OMONIMO HOTEL RETROSTANTE COLLEGATO DIRETTAMENTE. PRESENZA DI PISCINA DI MQ. 174,00.

N. CABINE:	STATO: SUFFICIENTE
------------	--------------------

**AREA DESTINATA ALLA BALNEAZIONE**

ATTIVITA':	OMBREGGIO	PISCINA	AREA RICREATIVA
------------	-----------	---------	-----------------

**SUPERFICI IMPERMEABILI**

PAVIMENTATA MQ:	PAVIMENTAZIONE:
-----------------	-----------------

**SUPERFICI PERMEABILI**

PAVIMENTATA MQ:	PAVIMENTAZIONE: LASTRE CEMENTO
-----------------	--------------------------------

N_OMBRELLONI:	ATTERRAGGIO NATANTI:
---------------	----------------------

STATO: SUFFICIENTE	LARGHEZZA: 0	LUNGHEZZA: 0
--------------------	--------------	--------------

0
---

**FOTO AREA DESTINATA ALLA BALNEAZIONE**



DATI PIANO ARENILE 1996	ESISTENTE DA PROGETTO UNITARIO:	DATI ULTIMA CONCESSIONE EDILIZIA:	INTERVENTO CON PROGETTO UNITARIO:
ESISTENTE: 0	STRUTTURE FISSE: 0	STRUTTURE FISSE:	
INTERVENTO DIRETTO: 0	PAVIMENTAZIONI FISSE: 0	PAVIMENTAZIONI FISSE: 494	
PROGETTO UNITARIO: 0	TOT. SUP. COPERTA: 0	TOT. SUP. COPERTA: 494	



DATA
27/04/2004
RILEVATORI
GIUNCHI - MINGUZZI
AGGIORNAMENTO
<b>PAGINA 3</b>

CODICE STRUTTURA	09.016	
LOC	LIDO DI SAVIO	
VIA		
CIVICO	0 PARTE	
<b>CATASTO TERRENI RAVENNA</b>		
SEZIONE	FOGLIO	MAPPALE
	0	0

**CENSIMENTO STRUTTURE ARENILE**

**ELEMENTI COSTITUENTI L'INSIEME**

DENOMINAZIONE	Bagno Asiago	DESTINAZIONE D'USO	STABILIMENTO BALNEARE
---------------	--------------	--------------------	-----------------------

<b>CORPO A</b>	<b>COD. EDI</b>	43232		
DESTINAZIONE/USO:	MATERIALE :	NESSUN EDIFICIO FISSO NEL PERIMETRO DEL PIANO. HOTEL RETROSTANTE COLLEGATO DIRETTAMENTE.		
	TIPO COSTR:			
	COPERTURA:			
	INFISSI:			
	FINITURE:			
SUP. COPERTA:	0 H:	0	COLORE1:	2
SUP. PORTIC.:	0 H:	0	CONSERVAZIONE:	
STRUTTURA PORTICO:		MATERIALE:		



<b>CORPO B</b>	<b>COD. EDI</b>			
DESTINAZIONE/USO:	MATERIALE :			
	TIPO COSTR:			
	COPERTURA:			
	INFISSI:			
	FINITURE:			
SUP. COPERTA:	0 H:	0	COLORE1:	2
SUP. PORTIC.:	0 H:	0	CONSERVAZIONE:	
STRUTTURA PORTICO:		MATERIALE:		



<b>CORPO C</b>	<b>COD. EDI</b>			
DESTINAZIONE/USO:	MATERIALE :			
	TIPO COSTR:			
	COPERTURA:			
	INFISSI:			
	FINITURE:			
SUP. COPERTA:	0 H:	0	COLORE1:	2
SUP. PORTIC.:	0 H:	0	CONSERVAZIONE:	
STRUTTURA PORTICO:		MATERIALE:		



<b>CORPO D</b>	<b>COD. EDI</b>			
DESTINAZIONE/USO:	MATERIALE :			
	TIPO COSTR:			
	COPERTURA:			
	INFISSI:			
	FINITURE:			
SUP. COPERTA:	0 H:	0	COLORE1:	2
SUP. PORTIC.:	0 H:	0	CONSERVAZIONE:	
STRUTTURA PORTICO:		MATERIALE:		




DATA	 <b>COMUNE DI RAVENNA</b> AREA 6: PIANIFICAZIONE TERRITORIALE SERVIZIO PROGETTAZIONE URBANISTICA		CODICE STRUTTURA	09.017	
28/04/2004			LOC	LIDO DI SAVIO	
RILEVATORI	<b>CENSIMENTO STRUTTURE ARENILE</b>			VIA	VIA FORLI
GIUNCHI - MINGUZZI				CIVICO	PARTE
AGGIORNAMENTO	Pagina 2			ZONA PIANO ARENILE 96:	B-A1
	Pagina 3			<b>CATASTO TERRENI RAVENNA</b>	
<b>PAGINA 1</b>			SEZIONE	FOGLIO	MAPPALE
			S		

## ELEMENTI COSTITUENTI L'INSIEME

DENOMINAZIONE	Bagno Cavallino	DESTINAZIONE D'USO	STABILIMENTO BALNEARE
---------------	-----------------	--------------------	-----------------------

VINCOLI AMBIENTALI	DINAMICA COSTA	STABILE	TRATTO:
--------------------	----------------	---------	---------

<input checked="" type="checkbox"/> PAESISTICO LR 31/2000 -L.R. 27/88 -L.R. 1497/39 -L.R. 1039/39 -L.R. 431/85	<input type="checkbox"/> RNS <input type="checkbox"/> IDROGEOLOGICO <input type="checkbox"/> SIC <input type="checkbox"/> ZPS	<b>CONNESSIONE RETI</b> CICLABILE >300ML AUTOBUS <300ML PARCHEGGI <300ML AUTOSTRADA >10KM STATALE >1KM PROVINCIALE >1KM	
--	--	---	--

NOTE ZONA	
-----------	--

PRESENZA DI FILTRI E DIMENSIONAMENTO	ACCESSIBILITA'	MATERIALE RECINZ.
--------------------------------------	----------------	-------------------

PINETA	ALTEZZA	LARGHEZZA	0	RECINZIONE	CEMENTO ARMATO
DUNA	ALTEZZA	LARGHEZZA	0	AREA RETROSTANTE	STATO:
RECINZIONE	ALTEZZA	LARGHEZZA	0,2	EDIFICATO	SUFFICIENTE

ACCESSIBILITA' SPIAGGIA
-------------------------

MODALITA'	NUMERO	PAVIMENTAZIONE	ACCESSI	CONCESSIONE
CARRABILE	0		TIPOLOGIA	DIRETTO CONC.
PEDONALE	0		PROPRIETA'	

PROTEZIONE DELLA COSTA
------------------------

<input type="checkbox"/> DIFESE A MARE PARALLELE
DIST. COSTA 12305 INTERASSE 2768 MATERIALE TIPO
<input type="checkbox"/> DIFESE A MARE RADENTI
LUNGHEZZA MATERIALE TIPO
<input type="checkbox"/> DIFESE A PENNELLO
LUNGHEZZA INTERASSE MATERIALE TIPO


AREA DI PERTINENZA
--------------------

PROPRIETA'	PRIVATA	N° CONCES.	INIZIO	SCADENZA
CONCESSIONARIO	Malta Vitale	P.I.	LTVTL47C16B486D	
GESTORE	Malta Vitale			
SUPERFICIE MQ.	DIMENSI	DISTANZA ALTRE CONCESSIONI		
0	FRONTE 0 PROFONDITA' 0	NORD 0	SUD 0	0

PROGETTO UNITARIO:	DELIBERA	DEL	COMMIT:	SOC ASIAGO SAS SOC CRIMARE SRL IMM BORDI SAS IMM GIARDINO SAS
OGGETTO	RAZIONALIZZAZIONE ARENILE LIDO DI SAVIO NORD			

TITOLI EDILIZI RILASCIATI	NOTE AREA DI PERTINENZA
---------------------------	-------------------------

PG 25272/83 CONCESSIONE N 1610/83 PG 380/93 CONCESSIONE N 1738/93	NUMERO CABINE: 16, NUMERO DOCCE APERTE: 2 NUMERO LETTINI: 140, NUMERO SDRAI: 6 NUMERO OMBRELLONI: 80, NUMERO WC: 2 ATTIVITA': RISTORANTE, BEACH VOLLEY, RACCHETTONI. SUPERFICIE LOTTO PROPRIETA' PRIVATA MQ 1839
--	--



DATA
28/04/2004
RILEVATORI
GIUNCHI - MINGUZZI
AGGIORNAMENTO
<b>PAGINA 2</b>

CODICE STRUTTURA	09.017	
LOC	LIDO DI SAVIO	
VIA	VIA FORLI	
CIVICO	PARTE	
<b>CATASTO TERRENI RAVENNA</b>		
SEZIONE	FOGLIO	MAPPALE
S		

**CENSIMENTO STRUTTURE ARENILE**

**ELEMENTI COSTITUENTI L'INSIEME**

DENOMINAZIONE	Bagno Cavallino	DESTINAZIONE D'USO	STABILIMENTO BALNEARE
---------------	-----------------	--------------------	-----------------------

**SCHEMA STATO CONCESSIONATO**

**SCHEMA STATO RILEVATO**

**AREA DI SUPPORTO ALLA BALNEAZIONE**

DESTINAZIONE D'USO	ACCESSIBILITA'
PARCHEGGIO MQ: 0	<input type="checkbox"/> PRESENZA DI BARRIERE ARCHITETTONICHE
VERDE MQ: 162	<input type="checkbox"/> PRESENZA DI DUNA IN AREA CONCESSIONATA
ATTREZ. SPORT. MQ: 256	DIST. DUNA EDIF. / SCHEDA: /
SUP TEMPORANEE: 0,00	RECINZIONE AREA: CEMENTO

**FOTO AREA A SUPPORTO DELLA BALNEAZIONE**



**SUPERFICI IMPERMEABILI**

PAVIMENTATA MQ: 0	PAVIMENTAZIONE:
-------------------	-----------------

**SUPERFICI PERMEABILI**

PAVIMENTATA MQ:	PAVIMENTAZIONE: LASTRE CEMENTO
-----------------	--------------------------------

PORZIONE DI PAVIMENTAZIONE IMPERMEABILE IN LASTRE DI GHIAIA LAVATA. PRESENZA DI ALBERATURE.

N. CABINE: 16	STATO: SUFFICIENTE
---------------	--------------------

**AREA DESTINATA ALLA BALNEAZIONE**

ATTIVITA':	OMBREGGIO	CAMPO SPORTIVO	AREA RICREATIVA
------------	-----------	----------------	-----------------

**SUPERFICI IMPERMEABILI**

PAVIMENTATA MQ:	PAVIMENTAZIONE:
-----------------	-----------------

**SUPERFICI PERMEABILI**

PAVIMENTATA MQ:	PAVIMENTAZIONE:
-----------------	-----------------

N_OMBRELLONI: 80	ATTERRAGGIO NATANTI:
------------------	----------------------

STATO: SUFFICIENTE	LARGHEZZA: 0	LUNGHEZZA: 0
--------------------	--------------	--------------

**FOTO AREA DESTINATA ALLA BALNEAZIONE**



DATI PIANO ARENILE 1996		ESISTENTE DA PROGETTO UNITARIO:		DATI ULTIMA CONCESSIONE EDILIZIA:		INTERVENTO CON PROGETTO UNITARIO:	
ESISTENTE:	95	STRUTTURE FISSE:	126	STRUTTURE FISSE:	123,13	INTERVENTO CON PROGETTO UNITARIO:	
INTERVENTO DIRETTO:	135	PAVIMENTAZIONI FISSE:	0	PAVIMENTAZIONI FISSE:	0		
PROGETTO UNITARIO:	150	TOT. SUP. COPERTA:	126	TOT. SUP. COPERTA:	123,13		150



DATA
28/04/2004
RILEVATORI
GIUNCHI - MINGUZZI
AGGIORNAMENTO
<b>PAGINA 3</b>

**COMUNE DI RAVENNA**  
 AREA 6: PIANIFICAZIONE TERRITORIALE E  
 SERVIZIO PROGETTAZIONE URBANISTICA

**CENSIMENTO STRUTTURE ARENILE**

CODICE STRUTTURA	09.017	
LOC	LIDO DI SAVIO	
VIA	VIA FORLI	
CIVICO	PARTE	
<b>CATASTO TERRENI RAVENNA</b>		
SEZIONE	FOGLIO	MAPPALE
	S	

**ELEMENTI COSTITUENTI L'INSIEME**

DENOMINAZIONE	Bagno Cavallino	DESTINAZIONE D'USO	STABILIMENTO BALNEARE
---------------	-----------------	--------------------	-----------------------

<b>CORPO A</b>	COD. EDI	72252				
DESTINAZIONE/USO:	MATERIALE:	CEMENTO ARMATO				
BAR RISTORO	TIPO COSTR:	PREFABBRICATA				
	COPERTURA:	PIANA				
	INFISSI:	LEGNO, ALLUMINIO				
	FINITURE:	INTONACATO				
SUP. COPERTA:	87,88	H:	3,5	COLORE1:	BIANCO	2
SUP. PORTIC.:	21,63	H:	3,5	CONSERVAZIONE:	SUFFICIENTE	
STRUTTURA PORTICO:	FISSA	MATERIALE:	CEMENTO ARMATO			



<b>CORPO B</b>	COD. EDI	72720					
DESTINAZIONE/USO:	MATERIALE:	CEMENTO ARMATO					
CABINA	TIPO COSTR:	PREFABBRICATA					
GUARDIANIA	COPERTURA:	PADIGLIONE					
	INFISSI:	LEGNO					
	FINITURE:	INTONACATO					
SUP. COPERTA:	20,67	H:	20,4	COLORE1:	BIANCO	2	BLU
SUP. PORTIC.:		H:		CONSERVAZIONE:	SUFFICIENTE		
STRUTTURA PORTICO:		MATERIALE:					




<b>CORPO C</b>	COD. EDI	72251					
DESTINAZIONE/USO:	MATERIALE:	CEMENTO ARMATO					
CABINA	TIPO COSTR:	PREFABBRICATA					
SERVIZIO IGIENICO	COPERTURA:	PADIGLIONE					
	INFISSI:	LEGNO					
	FINITURE:	INTONACATO					
SUP. COPERTA:	14,58	H:	2,7	COLORE1:	BIANCO	2	BLU
SUP. PORTIC.:		H:		CONSERVAZIONE:	SUFFICIENTE		
STRUTTURA PORTICO:		MATERIALE:					



<b>CORPO D</b>	COD. EDI					
DESTINAZIONE/USO:	MATERIALE:					
	TIPO COSTR:					
	COPERTURA:					
	INFISSI:					
	FINITURE:					
SUP. COPERTA:		H:		COLORE1:		2
SUP. PORTIC.:		H:		CONSERVAZIONE:		
STRUTTURA PORTICO:		MATERIALE:				





DATA	 <b>COMUNE DI RAVENNA</b> AREA 6: PIANIFICAZIONE TERRITORIALE SERVIZIO PROGETTAZIONE URBANISTICA		CODICE STRUTTURA	09.018	
28/04/2004			LOC	LIDO DI SAVIO	
RILEVATORI	<b>CENSIMENTO STRUTTURE ARENILE</b>			VIA	
GIUNCHI - MINGUZZI				CIVICO	0
AGGIORNAMENTO	Pagina 2			ZONA PIANO ARENILE 96:	
	Pagina 3			<b>CATASTO TERRENI RAVENNA</b>	
<b>PAGINA 1</b>	SEZIONE	FOGLIO	MAPPALE		
	S	0	0		

## ELEMENTI COSTITUENTI L'INSIEME

DENOMINAZIONE	Bagno Colorado	DESTINAZIONE D'USO	STABILIMENTO BALNEARE
---------------	----------------	--------------------	-----------------------

VINCOLI AMBIENTALI	DINAMICA COSTA	STABILE	TRATTO:
--------------------	----------------	---------	---------

<input checked="" type="checkbox"/> PAESISTICO LR 31/2000 -L.R. 27/88 -L.R. 1497/39 -L.R. 1039/39 -L.R. 431/85	<input type="checkbox"/> RNS <input type="checkbox"/> IDROGEOLOGICO <input type="checkbox"/> SIC <input type="checkbox"/> ZPS	<b>CONNESSIONE RETI</b> CICLABILE >300ML AUTOBUS <300ML PARCHEGGI <300ML AUTOSTRADA >10KM STATALE >1KM PROVINCIALE >1KM		
--	--	---	--	--

NOTE ZONA	0
-----------	---

PRESENZA DI FILTRI E DIMENSIONAMENTO	ACCESSIBILITA'	MATERIALE RECINZ.
--------------------------------------	----------------	-------------------

PINETA	ALTEZZA	0	LARGHEZZA	0	RECINZIONE	CEMENTO VETRO
DUNA	ALTEZZA	0	LARGHEZZA	0	AREA RETROSTANTE	STATO:
RECINZIONE	ALTEZZA	2	LARGHEZZA	0,2	EDIFICATO	SUFFICIENTE

ACCESSIBILITA' SPIAGGIA
-------------------------

MODALITA'	NUMERO	PAVIMENTAZIONE	ACCESSI	CONCESSIONE
CARRABILE	0		TIPOLOGIA	ESCLUSIVO CONC. 0
PEDONALE	1	STERRATO	PROPRIETA'	PRIVATA

PROTEZIONE DELLA COSTA
------------------------

<input type="checkbox"/> DIFESE A MARE PARALLELE
DIST. COSTA 11092 INTERASSE 2768 MATERIALE TIPO
<input type="checkbox"/> DIFESE A MARE RADENTI
LUNGHEZZA 0 MATERIALE TIPO
<input type="checkbox"/> DIFESE A PENNELLO
LUNGHEZZA 0 INTERASSE 0 MATERIALE TIPO

AREA DI PERTINENZA
--------------------

PROPRIETA'	PRIVATA	N° CONCES.	INIZIO	SCADENZA
CONCESSIONARIO				P.I. 0
GESTORE	0			
SUPERFICIE MQ.	DIMENSI		DISTANZA ALTRE CONCESSIONI	
0	FRONTE 0	PROFONDITA' 0	NORD 0	SUD 0

PROGETTO UNITARIO:	DELIBERA 0 DEL	COMMIT:	SOC ASIAGO SAS SOC CRIMARE SRL IMM BORDI SAS IMM GIARDINO SAS
OGGETTO	RAZIONALIZZAZIONE ARENILE LIDO DI SAVIO NORD		

TITOLI EDILIZI RILASCIATI	NOTE AREA DI PERTINENZA
---------------------------	-------------------------

--	--

DATA
28/04/2004
RILEVATORI
GIUNCHI - MINGUZZI
AGGIORNAMENTO
<b>PAGINA 2</b>

CODICE STRUTTURA	09.018	
LOC	LIDO DI SAVIO	
VIA		
CIVICO	0 PARTE	
<b>CATASTO TERRENI RAVENNA</b>		
SEZIONE	FOGLIO	MAPPALE
S	0	0

**CENSIMENTO STRUTTURE ARENILE**

**ELEMENTI COSTITUENTI L'INSIEME**

DENOMINAZIONE	Bagno Colorado	DESTINAZIONE D'USO	STABILIMENTO BALNEARE
---------------	----------------	--------------------	-----------------------

**SCHEMA STATO CONCESSIONATO**

**SCHEMA STATO RILEVATO**

**AREA DI SUPPORTO ALLA BALNEAZIONE**

DESTINAZIONE D'USO	ACCESSIBILITA'
PARCHEGGIO MQ: 0	<input type="checkbox"/> PRESENZA DI BARRIERE ARCHITETTONICHE
VERDE MQ: 0	<input type="checkbox"/> PRESENZA DI DUNA IN AREA CONCESSIONATA
ATTREZ. SPORT. MQ: 0	DIST. DUNA EDIF. / SCHEDA: /
SUP TEMPORANEE: 0,00	RECINZIONE AREA: METALLO E VETRO

**FOTO AREA A SUPPORTO DELLA BALNEAZIONE**



**SUPERFICI IMPERMEABILI**

PAVIMENTATA MQ: 139	PAVIMENTAZIONE: PIASTRELLATO
---------------------	------------------------------

**SUPERFICI PERMEABILI**

PAVIMENTATA MQ: 0	PAVIMENTAZIONE: AUTOBLOCCANTI
-------------------	-------------------------------

COMMISTIONE CON L'OMONIMO HOTEL RETROSTANTE COLLEGATO DIRETTAMENTE. PRESENZA DI PISCINA DI MQ. 155.

N. CABINE:	STATO: SUFFICIENTE
------------	--------------------

**AREA DESTINATA ALLA BALNEAZIONE**

ATTIVITA':	OMBREGGIO	PISCINA
------------	-----------	---------

**SUPERFICI IMPERMEABILI**

PAVIMENTATA MQ:	PAVIMENTAZIONE:
-----------------	-----------------

**SUPERFICI PERMEABILI**

PAVIMENTATA MQ:	PAVIMENTAZIONE:
-----------------	-----------------

N_OMBRELLONI:	ATTERRAGGIO NATANTI:
---------------	----------------------

STATO: SUFFICIENTE	LARGHEZZA: 0	LUNGHEZZA: 0
--------------------	--------------	--------------

0

**FOTO AREA DESTINATA ALLA BALNEAZIONE**



DATI PIANO ARENILE 1996	ESISTENTE DA PROGETTO UNITARIO:	DATI ULTIMA CONCESSIONE EDILIZIA:	INTERVENTO CON PROGETTO UNITARIO:
ESISTENTE: 0	STRUTTURE FISSE: 0	STRUTTURE FISSE: 0	
INTERVENTO DIRETTO: 0	PAVIMENTAZIONI FISSE: 139	PAVIMENTAZIONI FISSE: 139	
PROGETTO UNITARIO: 0	TOT. SUP. COPERTA: 139	TOT. SUP. COPERTA: 139	139



DATA
28/04/2004
RILEVATORI
GIUNCHI - MINGUZZI
AGGIORNAMENTO
<b>PAGINA 3</b>

CODICE STRUTTURA	09.018
LOC	LIDO DI SAVIO
VIA	
CIVICO	0 PARTE

**CENSIMENTO STRUTTURE ARENILE**

<b>CATASTO TERRENI RAVENNA</b>		
SEZIONE	FOGLIO	MAPPALE
S	0	0

**ELEMENTI COSTITUENTI L'INSIEME**

DENOMINAZIONE	Bagno Colorado	DESTINAZIONE D'USO	STABILIMENTO BALNEARE
---------------	----------------	--------------------	-----------------------

<b>CORPO A</b>	<b>COD. EDI</b>	18925	
DESTINAZIONE/USO:	MATERIALE :	NESSUN EDIFICIO FISSO NEL PERIMETRO DEL PIANO. HOTEL RETROSTANTE COLLEGATO DIRETTAMENTE.	
	TIPO COSTR:		
	COPERTURA:		
	INFISSI:		
	FINITURE:		
SUP. COPERTA:	0 H: 0	COLORE1:	2
SUP. PORTIC.:	0 H: 0	CONSERVAZIONE:	SUFFICIENTE
STRUTTURA PORTICO:		MATERIALE:	



<b>CORPO B</b>	<b>COD. EDI</b>		
DESTINAZIONE/USO:	MATERIALE :		
	TIPO COSTR:		
	COPERTURA:		
	INFISSI:		
	FINITURE:		
SUP. COPERTA:	0 H: 0	COLORE1:	2
SUP. PORTIC.:	0 H: 0	CONSERVAZIONE:	
STRUTTURA PORTICO:		MATERIALE:	




<b>CORPO C</b>	<b>COD. EDI</b>		
DESTINAZIONE/USO:	MATERIALE :		
	TIPO COSTR:		
	COPERTURA:		
	INFISSI:		
	FINITURE:		
SUP. COPERTA:	0 H: 0	COLORE1:	2
SUP. PORTIC.:	0 H: 0	CONSERVAZIONE:	
STRUTTURA PORTICO:		MATERIALE:	



<b>CORPO D</b>	<b>COD. EDI</b>		
DESTINAZIONE/USO:	MATERIALE :		
	TIPO COSTR:		
	COPERTURA:		
	INFISSI:		
	FINITURE:		
SUP. COPERTA:	0 H: 0	COLORE1:	2
SUP. PORTIC.:	0 H: 0	CONSERVAZIONE:	
STRUTTURA PORTICO:		MATERIALE:	





DATA	 <b>COMUNE DI RAVENNA</b> AREA 6: PIANIFICAZIONE TERRITORIALE SERVIZIO PROGETTAZIONE URBANISTICA		CODICE STRUTTURA	09.019
28/04/2004			LOC	LIDO DI SAVIO
RILEVATORI	<b>CENSIMENTO STRUTTURE ARENILE</b>		VIA	
GIUNCHI - MINGUZZI			CIVICO	0
AGGIORNAMENTO	Pagina 2		ZONA PIANO ARENILE 96:	
	Pagina 3		<b>CATASTO TERRENI RAVENNA</b>	
PAGINA 1	SEZIONE	FOGLIO	MAPPALE	
	S	0	0	

## ELEMENTI COSTITUENTI L'INSIEME

DENOMINAZIONE	Bagno Cosmopol	DESTINAZIONE D'USO	STABILIMENTO BALNEARE
---------------	----------------	--------------------	-----------------------

VINCOLI AMBIENTALI	DINAMICA COSTA	STABILE	TRATTO:
--------------------	----------------	---------	---------

<input checked="" type="checkbox"/> PAESISTICO LR 31/2000 -L.R. 27/88 -L.R. 1497/39 -L.R. 1039/39 -L.R. 431/85	<input type="checkbox"/> RNS <input type="checkbox"/> IDROGEOLOGICO <input type="checkbox"/> SIC <input type="checkbox"/> ZPS	<b>CONNESSIONE RETI</b> CICLABILE >300ML AUTOBUS <300ML PARCHEGGI <300ML AUTOSTRADA >10KM STATALE >1KM PROVINCIALE >1KM		
--	--	---	--	--

NOTE ZONA	0
-----------	---

PRESENZA DI FILTRI E DIMENSIONAMENTO	ACCESSIBILITA'	MATERIALE RECINZ.
--------------------------------------	----------------	-------------------

PINETA	ALTEZZA	0	LARGHEZZA	0	RECINZIONE	CEMENTO METALLO
DUNA	ALTEZZA	0	LARGHEZZA	0	AREA RETROSTANTE	STATO:
RECINZIONE	ALTEZZA	2	LARGHEZZA	0,2	EDIFICATO	SUFFICIENTE

ACCESSIBILITA' SPIAGGIA
-------------------------

MODALITA'	NUMERO	PAVIMENTAZIONE	ACCESSI	CONCESSIONE
CARRABILE	1	STERRATO	TIPOLOGIA	ESCLUSIVO CONC. 0
PEDONALE	0		PROPIETA'	PRIVATA

PROTEZIONE DELLA COSTA
------------------------

<input type="checkbox"/> DIFESE A MARE PARALLELE
DIST. COSTA 11301 INTERASSE 2768 MATERIALE TIPO
<input type="checkbox"/> DIFESE A MARE RADENTI
LUNGHEZZA 0 MATERIALE TIPO
<input type="checkbox"/> DIFESE A PENNELLO
LUNGHEZZA 0 INTERASSE 0 MATERIALE TIPO

AREA DI PERTINENZA
--------------------

PROPIETA'	PRIVATA	N° CONCES.	INIZIO	SCADENZA
CONCESSIONARIO				P.I. 0
GESTORE	0			
SUPERFICIE MQ.	DIMENSI	DISTANZA ALTRE CONCESSIONI		
0	FRONTE 0	PROFONDITA' 0	NORD 0	SUD 0

PROGETTO UNITARIO:	DELIBERA 0 DEL	COMMIT:	SOC ASIAGO SAS SOC CRIMARE SRL IMM BORDI SAS IMM GIARDINO SAS
OGGETTO	RAZIONALIZZAZIONE ARENILE LIDO DI SAVIO NORD		

TITOLI EDILIZI RILASCIATI	NOTE AREA DI PERTINENZA
---------------------------	-------------------------

--	--

DATA
28/04/2004
RILEVATORI
GIUNCHI - MINGUZZI
AGGIORNAMENTO
<b>PAGINA 2</b>

CODICE STRUTTURA	09.019		
LOC	LIDO DI SAVIO		
VIA			
CIVICO	0	PARTE	
<b>CATASTO TERRENI RAVENNA</b>			
SEZIONE	FOGLIO	MAPPALE	
S	0	0	

**CENSIMENTO STRUTTURE ARENILE**

**ELEMENTI COSTITUENTI L'INSIEME**

DENOMINAZIONE	Bagno Cosmopol	DESTINAZIONE D'USO	STABILIMENTO BALNEARE
---------------	----------------	--------------------	-----------------------

**SCHEMA STATO CONCESSIONATO**

**SCHEMA STATO RILEVATO**

**AREA DI SUPPORTO ALLA BALNEAZIONE**

DESTINAZIONE D'USO	ACCESSIBILITA'
PARCHEGGIO MQ: 0	<input type="checkbox"/> PRESENZA DI BARRIERE ARCHITETTONICHE
VERDE MQ: 196	<input type="checkbox"/> PRESENZA DI DUNA IN AREA CONCESSIONATA
ATTREZ. SPORT. MQ: 0	DIST. DUNA EDIF. / SCHEDA: /
SUP TEMPORANEE: 0,00	RECINZIONE AREA: METALLO

**FOTO AREA A SUPPORTO DELLA BALNEAZIONE**



**SUPERFICI IMPERMEABILI**

PAVIMENTATA MQ: 277	PAVIMENTAZIONE: PIASTRELLATO
---------------------	------------------------------

**SUPERFICI PERMEABILI**

PAVIMENTATA MQ: 0	PAVIMENTAZIONE: 0
-------------------	-------------------

COMMISTIONE CON L'OMONIMO HOTEL RETROSTANTE COLLEGATO DIRETTAMENTE. PRESENZA DI PISCINA DI MQ. 88,50. PRESENZA DI ALBERATURE.

N. CABINE:	STATO: SUFFICIENTE
------------	--------------------

**AREA DESTINATA ALLA BALNEAZIONE**

ATTIVITA':	OMBREGGIO	PISCINA
------------	-----------	---------

**SUPERFICI IMPERMEABILI**

PAVIMENTATA MQ:	PAVIMENTAZIONE:
-----------------	-----------------

**SUPERFICI PERMEABILI**

PAVIMENTATA MQ:	PAVIMENTAZIONE:
-----------------	-----------------

N_OMBRELLONI:	ATTERRAGGIO NATANTI:
---------------	----------------------

STATO: SUFFICIENTE	LARGHEZZA: 0	LUNGHEZZA: 0
--------------------	--------------	--------------

0

**FOTO AREA DESTINATA ALLA BALNEAZIONE**



DATI PIANO ARENILE 1996	ESISTENTE DA PROGETTO UNITARIO:	DATI ULTIMA CONCESSIONE EDILIZIA:	INTERVENTO CON PROGETTO UNITARIO:
ESISTENTE: 0	STRUTTURE FISSE: 0	STRUTTURE FISSE:	
INTERVENTO DIRETTO: 0	PAVIMENTAZIONI FISSE: 277	PAVIMENTAZIONI FISSE: 277	
PROGETTO UNITARIO: 0	TOT. SUP. COPERTA: 277	TOT. SUP. COPERTA: 277	260



DATA
28/04/2004
RILEVATORI
GIUNCHI - MINGUZZI
AGGIORNAMENTO
<b>PAGINA 3</b>

CODICE STRUTTURA	09.019	
LOC	LIDO DI SAVIO	
VIA		
CIVICO	0 PARTE	
<b>CATASTO TERRENI RAVENNA</b>		
SEZIONE	FOGLIO	MAPPALE
S	0	0

**ELEMENTI COSTITUENTI L'INSIEME**

DENOMINAZIONE	Bagno Cosmopol	DESTINAZIONE D'USO	STABILIMENTO BALNEARE
---------------	----------------	--------------------	-----------------------

<b>CORPO A</b>		COD. EDI	72267
DESTINAZIONE/USO:	MATERIALE :	LEGNO	
CABINA	TIPO COSTR:	PREFABBRICATA	
	COPERTURA:	PADIGLIONE	
	INFISSI:	LEGNO	
	FINITURE:	FACCIA A VISTA	
SUP. COPERTA:	0 H:	3,2	COLORE1: MARRONE 2
SUP. PORTIC.:	0 H:	0	CONSERVAZIONE: SUFFICIENTE
STRUTTURA PORTICO:		MATERIALE:	



<b>CORPO B</b>		COD. EDI	
DESTINAZIONE/USO:	MATERIALE :		
	TIPO COSTR:		
	COPERTURA:		
	INFISSI:		
	FINITURE:		
SUP. COPERTA:	0 H:	0	COLORE1: 2
SUP. PORTIC.:	0 H:	0	CONSERVAZIONE:
STRUTTURA PORTICO:		MATERIALE:	



<b>CORPO C</b>		COD. EDI	
DESTINAZIONE/USO:	MATERIALE :		
	TIPO COSTR:		
	COPERTURA:		
	INFISSI:		
	FINITURE:		
SUP. COPERTA:	0 H:	0	COLORE1: 2
SUP. PORTIC.:	0 H:	0	CONSERVAZIONE:
STRUTTURA PORTICO:		MATERIALE:	



<b>CORPO D</b>		COD. EDI	
DESTINAZIONE/USO:	MATERIALE :		
	TIPO COSTR:		
	COPERTURA:		
	INFISSI:		
	FINITURE:		
SUP. COPERTA:	0 H:	0	COLORE1: 2
SUP. PORTIC.:	0 H:	0	CONSERVAZIONE:
STRUTTURA PORTICO:		MATERIALE:	



DATA	 <b>COMUNE DI RAVENNA</b> AREA 6: PIANIFICAZIONE TERRITORIALE SERVIZIO PROGETTAZIONE URBANISTICA		CODICE STRUTTURA	09.020	
28/04/2004			LOC	LIDO DI SAVIO	
RILEVATORI	<b>CENSIMENTO STRUTTURE ARENILE</b>		VIA	VIALE ROMAGNA	
GIUNCHI - MINGUZZI			CIVICO	270 PARTE	
AGGIORNAMENTO	Pagina 2		ZONA PIANO ARENILE 96:	B-A1	
	Pagina 3		<b>CATASTO TERRENI RAVENNA</b>		
<b>PAGINA 1</b>			SEZIONE	FOGLIO	MAPPALE
			S		

## ELEMENTI COSTITUENTI L'INSIEME

DENOMINAZIONE	Bagno S.Francisco	DESTINAZIONE D'USO	STABILIMENTO BALNEARE
---------------	-------------------	--------------------	-----------------------

## VINCOLI AMBIENTALI

- |   |  |
|---|--|
| <input checked="" type="checkbox"/> PAESISTICO LR 31/2000 | <input type="checkbox"/> RNS           |
| -L.R. 27/88   | <input type="checkbox"/> IDROGEOLOGICO |
| -L.R. 1497/39   | <input type="checkbox"/> SIC           |
| -L.R. 1039/39   | <input type="checkbox"/> ZPS           |
| -L.R. 431/85  |  |

## DINAMICA COSTA

- |                  |        |
|------------------|--------|
| CONNESSIONE RETI |        |
| CICLABILE        | >300ML |
| AUTOBUS          | <300ML |
| PARCHEGGI        | <300ML |
| AUTOSTRADA       | >10KM  |
| STATALE          | >1KM   |
| PROVINCIALE      | >1KM   |

## STABILE

## TRATTO:

## NOTE ZONA

## PRESENZA DI FILTRI E DIMENSIONAMENTO

PINETA	ALTEZZA		LARGHEZZA	0
DUNA	ALTEZZA		LARGHEZZA	0
RECINZIONE	ALTEZZA	1,5	LARGHEZZA	0,2

## ACCESSIBILITA'

RECINZIONE	
AREA RETROSTANTE	
EDIFICATO	

## MATERIALE RECINZ.

CEMENTO ARMATO	
STATO:	
SUFFICIENTE	

## ACCESSIBILITA' SPIAGGIA

MODALITA'	NUMERO	PAVIMENTAZIONE	ACCESSI	CONCESSIONE
CARRABILE	0		TIPOLOGIA DIRETTO	CONC.
PEDONALE	0		PROPIETA'	

## PROTEZIONE DELLA COSTA

 DIFESE A MARE PARALLELE

DIST. COSTA	12042	INTERASSE	2768	MATERIALE		TIPO	
-------------	-------	-----------	------	-----------	--	------	--

 DIFESE A MARE RADENTI

LUNGHEZZA		MATERIALE		TIPO	
-----------	--	-----------	--	------	--

 DIFESE A PENNELLO

LUNGHEZZA		INTERASSE		MATERIALE		TIPO	
-----------	--	-----------	--	-----------	--	------	--

## AREA DI PERTINENZA

PROPIETA'	PRIVATA	N° CONCES.	156/98	INIZIO		SCADENZA	
-----------	---------	------------	--------	--------	--	----------	--

CONCESSIONARIO	Ghirardini Rino	P.I.	HRRNI31P22H199A
----------------	-----------------	------	-----------------

GESTORE	Ghirardini Rino
---------	-----------------

SUPERFICIE MQ.	DIMENSI	DISTANZA ALTRE CONCESSIONI
----------------	---------	----------------------------

FRONTE	0	PROFONDITA'	0	NORD	0	SUD	0
--------	---	-------------	---	------	---	-----	---

PROGETTO UNITARIO:	DELIBERA	DEL	COMMIT:	SOC ASIAGO SAS SOC
--------------------	----------	-----	---------	--------------------

OGGETTO	RAZIONALIZZAZIONE ARENILE LIDO DI SAVIO NORD	SOC CRIMARE SRL IMM BORDI	SAS IMM GIARDINO SAS
---------	--	---------------------------	----------------------

## TITOLI EDILIZI RILASCIATI

## NOTE AREA DI PERTINENZA

--	--



DATA
28/04/2004
RILEVATORI
GIUNCHI - MINGUZZI
AGGIORNAMENTO
<b>PAGINA 2</b>

**COMUNE DI RAVENNA**  
 AREA 6: PIANIFICAZIONE TERRITORIALE  
 SERVIZIO PROGETTAZIONE URBANISTICA

**CENSIMENTO STRUTTURE ARENILE**

Pagina 1                      Pagina 3

CODICE STRUTTURA	09.020		
LOC	LIDO DI SAVIO		
VIA	VIALE ROMAGNA		
CIVICO	270	PARTE	
<b>CATASTO TERRENI RAVENNA</b>			
SEZIONE	FOGLIO	MAPPALE	
	S		

**ELEMENTI COSTITUENTI L'INSIEME**

DENOMINAZIONE	Bagno S.Francisco	DESTINAZIONE D'USO	STABILIMENTO BALNEARE
---------------	-------------------	--------------------	-----------------------

**SCHEMA STATO CONCESSIONATO**



**SCHEMA STATO RILEVATO**



**AREA DI SUPPORTO ALLA BALNEAZIONE**

DESTINAZIONE D'USO	ACCESSIBILITA'
PARCHEGGIO MQ: 0	<input type="checkbox"/> PRESENZA DI BARRIERE ARCHITETTONICHE
VERDE MQ: 0	<input type="checkbox"/> PRESENZA DI DUNA IN AREA CONCESSIONATA
ATTREZ. SPORT. MQ: 200	DIST. DUNAEDIF. / SCHEDA: /
SUP TEMPORANEE: 0,00	RECINZIONE AREA: CEMENTO

**FOTO AREA A SUPPORTO DELLA BALNEAZIONE**



**SUPERFICI IMPERMEABILI**

PAVIMENTATA MQ: 0	PAVIMENTAZIONE:
-------------------	-----------------

**SUPERFICI PERMEABILI**

PAVIMENTATA MQ:	PAVIMENTAZIONE: LASTRE CEMENTO
-----------------	--------------------------------

PRESENZA SOLAMENTE DI CORPO CABINA A SERVIZIO DELL'OMONIMO HOTEL.

N. CABINE:	STATO: SUFFICIENTE
------------	--------------------

**AREA DESTINATA ALLA BALNEAZIONE**

ATTIVITA':	OMBREGGIO	CAMPO SPORTIVO	
------------	-----------	----------------	--

**SUPERFICI IMPERMEABILI**

PAVIMENTATA MQ:	PAVIMENTAZIONE:
-----------------	-----------------

**SUPERFICI PERMEABILI**

PAVIMENTATA MQ:	PAVIMENTAZIONE: LASTRE CEMENTO
-----------------	--------------------------------

N_OMBRELLONI:	ATTERRAGGIO NATANTI:
---------------	----------------------

STATO: SUFFICIENTE	LARGHEZZA: 0	LUNGHEZZA: 0
--------------------	--------------	--------------

**FOTO AREA DESTINATA ALLA BALNEAZIONE**



DATI PIANO ARENILE 1996	ESISTENTE DA PROGETTO UNITARIO:	DATI ULTIMA CONCESSIONE EDILIZIA:	INTERVENTO CON PROGETTO UNITARIO:
ESISTENTE: 15	STRUTTURE FISSE: 15	STRUTTURE FISSE: 15	
INTERVENTO DIRETTO: 15	PAVIMENTAZIONI FISSE: 0	PAVIMENTAZIONI FISSE: 0	
PROGETTO UNITARIO: 15	TOT. SUP. COPERTA: 15	TOT. SUP. COPERTA: 15	150



DATA
28/04/2004
RILEVATORI
GIUNCHI - MINGUZZI
AGGIORNAMENTO
<b>PAGINA 3</b>



# COMUNE DI RAVENNA

AREA 6: PIANIFICAZIONE TERRITORIALE E SERVIZIO PROGETTAZIONE URBANISTICA

## CENSIMENTO STRUTTURE ARENILE

Pagina 1

Pagina 2

CODICE STRUTTURA	09.020		
LOC	LIDO DI SAVIO		
VIA	VIALE ROMAGNA		
CIVICO	270	PARTE	
<b>CATASTO TERRENI RAVENNA</b>			
SEZIONE	FOGLIO	MAPPALE	
	S		

**ELEMENTI COSTITUENTI L'INSIEME**

DENOMINAZIONE	Bagno S.Francisco	DESTINAZIONE D'USO	STABILIMENTO BALNEARE
---------------	-------------------	--------------------	-----------------------

<b>CORPO A</b>	COD. EDI	72269					
DESTINAZIONE/USO:	MATERIALE :	CEMENTO ARMATO					
CABINA	TIPO COSTR:	PREFABBRICATA					
	COPERTURA:	PIANA					
	INFISSI:	LEGNO					
	FINITURE:	INTONACATO					
SUP. COPERTA:	15	H:	2,5	COLORE1:	BIANCO	2	ARANCIONE
SUP. PORTIC.:		H:		CONSERVAZIONE:	SUFFICIENTE		
STRUTTURA PORTICO:		MATERIALE:					



<b>CORPO B</b>	COD. EDI						
DESTINAZIONE/USO:	MATERIALE :						
	TIPO COSTR:						
	COPERTURA:						
	INFISSI:						
	FINITURE:						
SUP. COPERTA:		H:		COLORE1:		2	
SUP. PORTIC.:		H:		CONSERVAZIONE:			
STRUTTURA PORTICO:		MATERIALE:					




<b>CORPO C</b>	COD. EDI						
DESTINAZIONE/USO:	MATERIALE :						
	TIPO COSTR:						
	COPERTURA:						
	INFISSI:						
	FINITURE:						
SUP. COPERTA:		H:		COLORE1:		2	
SUP. PORTIC.:		H:		CONSERVAZIONE:			
STRUTTURA PORTICO:		MATERIALE:					



<b>CORPO D</b>	COD. EDI						
DESTINAZIONE/USO:	MATERIALE :						
	TIPO COSTR:						
	COPERTURA:						
	INFISSI:						
	FINITURE:						
SUP. COPERTA:		H:		COLORE1:		2	
SUP. PORTIC.:		H:		CONSERVAZIONE:			
STRUTTURA PORTICO:		MATERIALE:					




SUPERFICI TOTALI:	COPERTA:	15	PAVIM. IMPERM:	0	PAVIM. PERM:	0	STRUT TEMPORANEE:	0,00
-------------------	----------	----	----------------	---	--------------	---	-------------------	------

DATA	 <b>COMUNE DI RAVENNA</b> AREA 6: PIANIFICAZIONE TERRITORIALE SERVIZIO PROGETTAZIONE URBANISTICA		CODICE STRUTTURA	09.021	
28/04/2004			LOC	LIDO DI SAVIO	
RILEVATORI	<b>CENSIMENTO STRUTTURE ARENILE</b>			VIA	VIALE ROMAGNA
GIUNCHI - MINGUZZI				CIVICO	PARTE
AGGIORNAMENTO	Pagina 2			ZONA PIANO ARENILE 96:	B-A1
	Pagina 3			<b>CATASTO TERRENI RAVENNA</b>	
<b>PAGINA 1</b>			SEZIONE	FOGLIO	MAPPALE
			S		

## ELEMENTI COSTITUENTI L'INSIEME

DENOMINAZIONE	Bagno Acapulco	DESTINAZIONE D'USO	STABILIMENTO BALNEARE
---------------	----------------	--------------------	-----------------------

VINCOLI AMBIENTALI	DINAMICA COSTA	STABILE	TRATTO:
--------------------	----------------	---------	---------

<input checked="" type="checkbox"/> PAESISTICO LR 31/2000 -L.R. 27/88 -L.R. 1497/39 -L.R. 1039/39 -L.R. 431/85	<input type="checkbox"/> RNS <input type="checkbox"/> IDROGEOLOGICO <input type="checkbox"/> SIC <input type="checkbox"/> ZPS	<b>CONNESSIONE RETI</b> CICLABILE >300ML AUTOBUS <300ML PARCHEGGI <300ML AUTOSTRADA >10KM STATALE >1KM PROVINCIALE >1KM	
--	--	---	--

NOTE ZONA	
-----------	--

PRESENZA DI FILTRI E DIMENSIONAMENTO	ACCESSIBILITA'	MATERIALE RECINZ.
--------------------------------------	----------------	-------------------

PINETA	ALTEZZA	LARGHEZZA	0	RECINZIONE	CEMENTO ARMATO
DUNA	ALTEZZA	LARGHEZZA	0	AREA RETROSTANTE	STATO:
RECINZIONE	ALTEZZA	LARGHEZZA	0,2	EDIFICATO	SUFFICIENTE

## ACCESSIBILITA' SPIAGGIA

MODALITA'	NUMERO	PAVIMENTAZIONE	ACCESSI	CONCESSIONE
CARRABILE	0		TIPOLOGIA DIRETTO	CONC.
PEDONALE	0		PROPIETA'	

## PROTEZIONE DELLA COSTA


<input type="checkbox"/> DIFESE A MARE PARALLELE	DIST. COSTA	10459	INTERASSE	2999	MATERIALE	TIPO
<input type="checkbox"/> DIFESE A MARE RADENTI	LUNGHEZZA		MATERIALE		TIPO	
<input type="checkbox"/> DIFESE A PENNELLO	LUNGHEZZA		INTERASSE		MATERIALE	TIPO

## AREA DI PERTINENZA


PROPIETA'	PRIVATA	N° CONCES.	158/98	INIZIO	SCADENZA			
CONCESSIONARIO	Soc. Suglia Nicola e C. s.n.c.		P.I.	00587920398				
GESTORE	Suglia Nicola							
SUPERFICIE MQ.	DIMENSI	DISTANZA ALTRE CONCESSIONI						
336	FRONTE	0	PROFONDITA'	0	NORD	0	SUD	0
PROGETTO UNITARIO:	DELIBERA	DEL	COMMIT:	SOC ASIAGO SAS SOC CRIMARE SRL IMM BORDI SAS IMM GIARDINO SAS				
OGGETTO	RAZIONALIZZAZIONE ARENILE LIDO DI SAVIO NORD							

TITOLI EDILIZI RILASCIATI	NOTE AREA DI PERTINENZA
---------------------------	-------------------------

	NUMERO CABINE: 15, NUMERO DOCCE APERTE: 3 NUMERO DOCCE CHIUSE: 1, NUMERO LETTINI: 140 NUMERO SDRAI: 30, NUMERO OMBRELLONI: 65 NUMERO WC: 2, NUMERO LAVAPIEDI: 1 ATTIVITA': ANIMAZIONE, RISTORANTE, BEACH VOLLEY, PALLACANESTRO, RACCHETTONI, NUOTO, PARCO GIOCHI PER BAMBINI.
--	--



DATA
28/04/2004
RILEVATORI
GIUNCHI - MINGUZZI
AGGIORNAMENTO
<b>PAGINA 2</b>



# COMUNE DI RAVENNA

AREA 6: PIANIFICAZIONE TERRITORIALE  
SERVIZIO PROGETTAZIONE URBANISTICA

## CENSIMENTO STRUTTURE ARENILE

Pagina 1
Pagina 3

CODICE STRUTTURA	09.021	
LOC	LIDO DI SAVIO	
VIA	VIALE ROMAGNA	
CIVICO	PARTE	
<b>CATASTO TERRENI RAVENNA</b>		
SEZIONE	FOGLIO	MAPPALE
	S	

**ELEMENTI COSTITUENTI L'INSIEME**

DENOMINAZIONE	Bagno Acapulco	DESTINAZIONE D'USO	STABILIMENTO BALNEARE
---------------	----------------	--------------------	-----------------------

**SCHEMA STATO CONCESSIONATO**

**SCHEMA STATO RILEVATO**

**AREA DI SUPPORTO ALLA BALNEAZIONE**

DESTINAZIONE D'USO	ACCESSIBILITA'
PARCHEGGIO MQ: 0	<input type="checkbox"/> PRESENZA DI BARRIERE ARCHITETTONICHE
VERDE MQ: 0	<input type="checkbox"/> PRESENZA DI DUNA IN AREA CONCESSIONATA
ATTREZ. SPORT. MQ: 300	DIST. DUNA/EDIF. / SCHEDA: /
SUP TEMPORANEE: 0,00	RECINZIONE AREA: CEMENTO

**FOTO AREA A SUPPORTO DELLA BALNEAZIONE**



**SUPERFICI IMPERMEABILI**

PAVIMENTATA MQ: 0	PAVIMENTAZIONE:
-------------------	-----------------

**SUPERFICI PERMEABILI**

PAVIMENTATA MQ:	PAVIMENTAZIONE: LASTRE CEMENTO
-----------------	--------------------------------

PORZIONE DI RECINZIONE IN LEGNO. PRESENZA DI VEGETAZIONE.

N. CABINE: 15	STATO: SUFFICIENTE
---------------	--------------------

**AREA DESTINATA ALLA BALNEAZIONE**

ATTIVITA':	OMBREGGIO	CAMPO SPORTIVO	AREA RICREATIVA
------------	-----------	----------------	-----------------

**SUPERFICI IMPERMEABILI**

PAVIMENTATA MQ: 0	PAVIMENTAZIONE:
-------------------	-----------------

**SUPERFICI PERMEABILI**

PAVIMENTATA MQ:	PAVIMENTAZIONE: LASTRE CEMENTO
-----------------	--------------------------------

N_OMBRELLONI: 65	ATTERRAGGIO NATANTI:
STATO: SUFFICIENTE	LARGHEZZA: 0 LUNGHEZZA: 0

**FOTO AREA DESTINATA ALLA BALNEAZIONE**



DATI PIANO ARENILE 1996		ESISTENTE DA PROGETTO UNITARIO:		DATI ULTIMA CONCESSIONE EDILIZIA:		INTERVENTO CON PROGETTO UNITARIO:	
ESISTENTE:	255	STRUTTURE FISSE:	216	STRUTTURE FISSE:	0	INTERVENTO CON PROGETTO UNITARIO:	
INTERVENTO DIRETTO:	210	PAVIMENTAZIONI FISSE:	0	PAVIMENTAZIONI FISSE:	0		
PROGETTO UNITARIO:	230	TOT. SUP. COPERTA:	216	TOT. SUP. COPERTA:	0		230



DATA
28/04/2004
RILEVATORI
GIUNCHI - MINGUZZI
AGGIORNAMENTO
<b>PAGINA 3</b>



# COMUNE DI RAVENNA

AREA 6: PIANIFICAZIONE TERRITORIALE E SERVIZIO PROGETTAZIONE URBANISTICA

## CENSIMENTO STRUTTURE ARENILE

CODICE STRUTTURA	09.021	
LOC	LIDO DI SAVIO	
VIA	VIALE ROMAGNA	
CIVICO	PARTE	
<b>CATASTO TERRENI RAVENNA</b>		
SEZIONE	FOGLIO	MAPPALE
	S	

**ELEMENTI COSTITUENTI L'INSIEME**

DENOMINAZIONE	Bagno Acapulco	DESTINAZIONE D'USO	STABILIMENTO BALNEARE
---------------	----------------	--------------------	-----------------------

<b>CORPO A</b>		COD. EDI	72616
DESTINAZIONE/USO:	MATERIALE :	CEMENTO ARMATO	
BAR RISTORO	TIPO COSTR:	PREFABBRICATA	
	COPERTURA:	PIANA	
	INFISSI:	LEGN.ALLUM.MET.	
	FINITURE:	INTONACATO	
SUP. COPERTA:	0	H:	3,5
		COLORE1:	BIANCO 2 AZZURRO
SUP. PORTIC.:		H:	3,5
		CONSERVAZIONE:	SUFFICIENTE
STRUTTURA PORTICO:	FISSA	MATERIALE:	CEMENTO ARMATO



<b>CORPO B</b>		COD. EDI	72615
DESTINAZIONE/USO:	MATERIALE :	CEMENTO ARMATO	
CABINA	TIPO COSTR:	PREFABBRICATA	
SERVIZIO IGIENICO	COPERTURA:	PIANA CALPESTABIL	
	INFISSI:	LEGNO	
	FINITURE:	INTONACATO	
SUP. COPERTA:	0	H:	2,7
		COLORE1:	BIANCO 2 AZZURRO
SUP. PORTIC.:		H:	
		CONSERVAZIONE:	SUFFICIENTE
STRUTTURA PORTICO:		MATERIALE:	




<b>CORPO C</b>		COD. EDI	72270
DESTINAZIONE/USO:	MATERIALE :	CEMENTO ARMATO	
CABINA	TIPO COSTR:	PREFABBRICATA	
SERVIZIO IGIENICO	COPERTURA:	PIANA	
	INFISSI:	LEGNO	
	FINITURE:	INTONACATO	
SUP. COPERTA:	0	H:	2,7
		COLORE1:	BIANCO 2 AZZURRO
SUP. PORTIC.:		H:	
		CONSERVAZIONE:	SUFFICIENTE
STRUTTURA PORTICO:		MATERIALE:	



<b>CORPO D</b>		COD. EDI	
DESTINAZIONE/USO:	MATERIALE :		
	TIPO COSTR:		
	COPERTURA:		
	INFISSI:		
	FINITURE:		
SUP. COPERTA:		H:	
		COLORE1:	2
SUP. PORTIC.:		H:	
		CONSERVAZIONE:	
STRUTTURA PORTICO:		MATERIALE:	




DATA	 <b>COMUNE DI RAVENNA</b> AREA 6: PIANIFICAZIONE TERRITORIALE SERVIZIO PROGETTAZIONE URBANISTICA		CODICE STRUTTURA	09.022	
28/04/2004			LOC	LIDO DI SAVIO	
RILEVATORI	<b>CENSIMENTO STRUTTURE ARENILE</b>			VIA	VIALE ROMAGNA
GIUNCHI - MINGUZZI				CIVICO	379
AGGIORNAMENTO	Pagina 2		Pagina 3		
PAGINA 1	ZONA PIANO ARENILE 96: B-A1				
<b>CATASTO TERRENI RAVENNA</b>					
SEZIONE		FOGLIO	MAPPALE		
S					

## ELEMENTI COSTITUENTI L'INSIEME

DENOMINAZIONE	Bagno Coco Beach	DESTINAZIONE D'USO	STABILIMENTO BALNEARE
---------------	------------------	--------------------	-----------------------

VINCOLI AMBIENTALI	DINAMICA COSTA	STABILE	TRATTO:
--------------------	----------------	---------	---------

<input checked="" type="checkbox"/> PAESISTICO LR 31/2000 -L.R. 27/88 -L.R. 1497/39 -L.R. 1039/39 -L.R. 431/85	<input type="checkbox"/> RNS <input type="checkbox"/> IDROGEOLOGICO <input type="checkbox"/> SIC <input type="checkbox"/> ZPS	<b>CONNESSIONE RETI</b> CICLABILE >300ML AUTOBUS <300ML PARCHEGGI <300ML AUTOSTRADA >10KM STATALE >1KM PROVINCIALE >1KM	
--	--	---	--

NOTE ZONA	
-----------	--

PRESENZA DI FILTRI E DIMENSIONAMENTO	ACCESSIBILITA'	MATERIALE RECINZ.
--------------------------------------	----------------	-------------------

PINETA	ALTEZZA		LARGHEZZA	0	RECINZIONE	CEMENTO ARMATO
DUNA	ALTEZZA		LARGHEZZA	0	AREA RETROSTANTE	STATO:
RECINZIONE	ALTEZZA	1,5	LARGHEZZA	0,2	EDIFICATO	SUFFICIENTE

ACCESSIBILITA' SPIAGGIA
-------------------------

MODALITA'	NUMERO	PAVIMENTAZIONE	ACCESSI	CONCESSIONE
CARRABILE	0		TIPOLOGIA	DIRETTO CONC.
PEDONALE	0		PROPIETA'	

PROTEZIONE DELLA COSTA
------------------------

<input type="checkbox"/> DIFESE A MARE PARALLELE
DIST. COSTA 12197 INTERASSE 2999 MATERIALE TIPO
<input type="checkbox"/> DIFESE A MARE RADENTI
LUNGHEZZA MATERIALE TIPO
<input type="checkbox"/> DIFESE A PENNELLO
LUNGHEZZA INTERASSE MATERIALE TIPO


AREA DI PERTINENZA
--------------------

PROPIETA'	PRIVATA	N° CONCES.	122/98	INIZIO	SCADENZA
CONCESSIONARIO	per Soc. Bagno Mario di Valentini Roberto e C. s.n.c.			P.I.	01150800397
GESTORE	Valentini Roberto				
SUPERFICIE MQ.	DIMENSI		DISTANZA ALTRE CONCESSIONI		
339	FRONTE	33,9	PROFONDITA'	10	NORD 0 SUD 0


PROGETTO UNITARIO:	DELIBERA	DEL	COMMIT:	SOC ASIAGO SAS SOC CRIMARE SRL IMM BORDI SAS IMM GIARDINO SAS
OGGETTO	RAZIONALIZZAZIONE ARENILE LIDO DI SAVIO NORD			

TITOLI EDILIZI RILASCIATI	NOTE AREA DI PERTINENZA
---------------------------	-------------------------

PG 11448/99 CONCESSIONE N 407/00. PRATICA IN CORSO CON PG 40090/01 PER VARIANTE A SISTEMAZIONE STERNA.	LOTTO IN PROPRIETA' PRIVATA MQ 2420. PORZIONE DI CONCESSIONE IN DEMANIO MARITTIMO DI MQ 339.
--	--



DATA
28/04/2004
RILEVATORI
GIUNCHI - MINGUZZI
AGGIORNAMENTO
<b>PAGINA 2</b>



# COMUNE DI RAVENNA

AREA 6: PIANIFICAZIONE TERRITORIALE  
SERVIZIO PROGETTAZIONE URBANISTICA

## CENSIMENTO STRUTTURE ARENILE

Pagina 1
Pagina 3

CODICE STRUTTURA	09.022		
LOC	LIDO DI SAVIO		
VIA	VIALE ROMAGNA		
CIVICO	379	PARTE	
<b>CATASTO TERRENI RAVENNA</b>			
SEZIONE	FOGLIO	MAPPALE	
	S		

**ELEMENTI COSTITUENTI L'INSIEME**

DENOMINAZIONE	Bagno Coco Beach	DESTINAZIONE D'USO	STABILIMENTO BALNEARE
---------------	------------------	--------------------	-----------------------

**SCHEMA STATO CONCESSIONATO**

**SCHEMA STATO RILEVATO**

**AREA DI SUPPORTO ALLA BALNEAZIONE**

DESTINAZIONE D'USO	ACCESSIBILITA'
PARCHEGGIO MQ: 0	<input type="checkbox"/> PRESENZA DI BARRIERE ARCHITETTONICHE
VERDE MQ: 0	<input type="checkbox"/> PRESENZA DI DUNA IN AREA CONCESSIONATA
ATTREZ. SPORT. MQ: 260	DIST. DUNA EDIF. / SCHEDA: /
SUP TEMPORANEE: 43,85	RECINZIONE AREA: CEMENTO

**FOTO AREA A SUPPORTO DELLA BALNEAZIONE**



**SUPERFICI IMPERMEABILI**

PAVIMENTATA MQ: 60	PAVIMENTAZIONE: GETTO CLS
--------------------	---------------------------

**SUPERFICI PERMEABILI**

PAVIMENTATA MQ:	PAVIMENTAZIONE: LASTRE CEMENTO
-----------------	--------------------------------

N. CABINE:	STATO: SUFFICIENTE
------------	--------------------

**AREA DESTINATA ALLA BALNEAZIONE**

ATTIVITA':	OMBREGGIO	CAMPO SPORTIVO	AREA RICREATIVA
------------	-----------	----------------	-----------------

**SUPERFICI IMPERMEABILI**

PAVIMENTATA MQ:	PAVIMENTAZIONE:
-----------------	-----------------

**SUPERFICI PERMEABILI**

PAVIMENTATA MQ:	PAVIMENTAZIONE: LASTRE CEMENTO
-----------------	--------------------------------

N_OMBRELLONI:	ATTERRAGGIO NATANTI:
STATO: SUFFICIENTE	LARGHEZZA: 0 LUNGHEZZA: 0

**FOTO AREA DESTINATA ALLA BALNEAZIONE**



DATI PIANO ARENILE 1996		ESISTENTE DA PROGETTO UNITARIO:		DATI ULTIMA CONCESSIONE EDILIZIA:		INTERVENTO CON PROGETTO UNITARIO:	
ESISTENTE:	80	STRUTTURE FISSE:	112	STRUTTURE FISSE:	168	INTERVENTO CON PROGETTO UNITARIO:	
INTERVENTO DIRETTO:	135	PAVIMENTAZIONI FISSE:	60	PAVIMENTAZIONI FISSE:	0		
PROGETTO UNITARIO:	150	TOT. SUP. COPERTA:	172	TOT. SUP. COPERTA:	168		230



DATA
28/04/2004
RILEVATORI
GIUNCHI - MINGUZZI
AGGIORNAMENTO
<b>PAGINA 3</b>

CODICE STRUTTURA	09.022	
LOC	LIDO DI SAVIO	
VIA	VIALE ROMAGNA	
CIVICO	379 PARTE	
<b>CATASTO TERRENI RAVENNA</b>		
SEZIONE	FOGLIO	MAPPALE
S		

**ELEMENTI COSTITUENTI L'INSIEME**

DENOMINAZIONE	Bagno Coco Beach	DESTINAZIONE D'USO	STABILIMENTO BALNEARE
---------------	------------------	--------------------	-----------------------

<b>CORPO A</b>	<b>COD. EDI</b>	72205
DESTINAZIONE/USO:	MATERIALE :	CEMENTO ARMATO
BAR RISTORO	TIPO COSTR:	PREFABBRICATA
	COPERTURA:	PIANA
	INFISSI:	LEGN.ALLUM.MET.
	FINITURE:	INTONACATO
SUP. COPERTA:	124 H:	3,5 COLORE1: ARANCIONE 2 GRIGIO
SUP. PORTIC.:	H:	CONSERVAZIONE: SUFFICIENTE
STRUTTURA PORTICO:	MATERIALE:	



<b>CORPO B</b>	<b>COD. EDI</b>	72206
DESTINAZIONE/USO:	MATERIALE :	CEMENTO ARMATO
CABINA	TIPO COSTR:	PREFABBRICATA
	COPERTURA:	PIANA
	INFISSI:	LEGNO
	FINITURE:	INTONACATO
SUP. COPERTA:	26 H:	2,5 COLORE1: ARANCIONE 2 GRIGIO
SUP. PORTIC.:	H:	CONSERVAZIONE: SUFFICIENTE
STRUTTURA PORTICO:	MATERIALE:	



<b>CORPO C</b>	<b>COD. EDI</b>	72604
DESTINAZIONE/USO:	MATERIALE :	CEMENTO ARMATO
CABINA	TIPO COSTR:	PREFABBRICATA
	COPERTURA:	PIANA
	INFISSI:	LEGNO
	FINITURE:	INTONACATO
SUP. COPERTA:	11,8 H:	2,5 COLORE1: ARANCIONE 2 GRIGIO
SUP. PORTIC.:	H:	CONSERVAZIONE: SUFFICIENTE
STRUTTURA PORTICO:	MATERIALE:	



<b>CORPO D</b>	<b>COD. EDI</b>	72207
DESTINAZIONE/USO:	MATERIALE :	CEMENTO ARMATO
GUARDIANIA	TIPO COSTR:	PREFABBRICATA
	COPERTURA:	PIANA
	INFISSI:	LEGNO
	FINITURE:	INTONACATO
SUP. COPERTA:	6,6 H:	2,5 COLORE1: ARANCIONE 2 GRIGIO
SUP. PORTIC.:	H:	CONSERVAZIONE: SUFFICIENTE
STRUTTURA PORTICO:	MATERIALE:	




DATA	 <b>COMUNE DI RAVENNA</b> AREA 6: PIANIFICAZIONE TERRITORIALE SERVIZIO PROGETTAZIONE URBANISTICA		CODICE STRUTTURA	09.023	
28/04/2004			LOC	LIDO DI SAVIO	
RILEVATORI	<b>CENSIMENTO STRUTTURE ARENILE</b>			VIA	VIALE ROMAGNA
GIUNCHI - MINGUZZI				CIVICO	378
AGGIORNAMENTO	Pagina 2			ZONA PIANO ARENILE 96:	B-A1
	Pagina 3			<b>CATASTO TERRENI RAVENNA</b>	
<b>PAGINA 1</b>			SEZIONE	FOGLIO	MAPPALE
			S		

## ELEMENTI COSTITUENTI L'INSIEME

DENOMINAZIONE	Bagno Beach Volley	DESTINAZIONE D'USO	STABILIMENTO BALNEARE
---------------	--------------------	--------------------	-----------------------

VINCOLI AMBIENTALI	DINAMICA COSTA	STABILE	TRATTO:
--------------------	----------------	---------	---------

<input checked="" type="checkbox"/> PAESISTICO LR 31/2000 -L.R. 27/88 -L.R. 1497/39 -L.R. 1039/39 -L.R. 431/85	<input type="checkbox"/> RNS <input type="checkbox"/> IDROGEOLOGICO <input type="checkbox"/> SIC <input type="checkbox"/> ZPS	<b>CONNESSIONE RETI</b> CICLABILE >300ML AUTOBUS <300ML PARCHEGGI <300ML AUTOSTRADA >10KM STATALE >1KM PROVINCIALE >1KM	
--	--	---	--

NOTE ZONA	
-----------	--

PRESENZA DI FILTRI E DIMENSIONAMENTO	ACCESSIBILITA'	MATERIALE RECINZ.
--------------------------------------	----------------	-------------------

PINETA ALTEZZA		LARGHEZZA	0	RECINZIONE	CEMENTO ARMATO
DUNA ALTEZZA		LARGHEZZA	0	AREA RETROSTANTE	STATO:
RECINZIONE ALTEZZA	1,5	LARGHEZZA	0,2	EDIFICATO	SUFFICIENTE

## ACCESSIBILITA' SPIAGGIA

MODALITA'	NUMERO	PAVIMENTAZIONE	ACCESSI	CONCESSIONE
CARRABILE	0		TIPOLOGIA DIRETTO	CONC.
PEDONALE	0		PROPIETA'	

## PROTEZIONE DELLA COSTA


<input type="checkbox"/> DIFESE A MARE PARALLELE	DIST. COSTA	12406	INTERASSE	2999	MATERIALE		TIPO	
<input type="checkbox"/> DIFESE A MARE RADENTI	LUNGHEZZA		MATERIALE		TIPO			
<input type="checkbox"/> DIFESE A PENNELLO	LUNGHEZZA		INTERASSE		MATERIALE		TIPO	

## AREA DI PERTINENZA


PROPIETA'	PRIVATA	N° CONCES.	130/98	INIZIO		SCADENZA	
CONCESSIONARIO	Roli Sandro		P.I.	OSDR68B05D704H			
GESTORE	Roli Sandro						
SUPERFICIE MQ.	DIMENSI		DISTANZA ALTRE CONCESSIONI				
328	FRONTE		PROFONDITA'		NORD		SUD
PROGETTO UNITARIO:	DELIBERA		DEL		COMMIT:	SOC ASIAGO SAS SOC CRIMARE SRL IMM BORDI SAS IMM GIARDINO SAS	
OGGETTO	RAZIONALIZZAZIONE ARENILE LIDO DI SAVIO NORD						

TITOLI EDILIZI RILASCIATI	NOTE AREA DI PERTINENZA
---------------------------	-------------------------

PG 54496/89 CONCESSIONE N 1449/90 CONCESSIONE IN SANATORIA. PG 1346/95 CONCESSIONE N 1797/95 PER AUMENTO DI SUPERFICIE PAVIMENTABILE.	NUMERO CABINE: 12, NUMERO DOCCE APERTE: 3 NUMERO DOCCE CHIUSE: 2, NUMERO SDRAI: 10 NUMERO OMBRELLONI: 86, NUMERO WC: 4. ATTIVITÀ: RISTORANTE STAGIONALE, BEACH VOLLEY, PALLACANESTRO, RACCHETTONI, NUOTO, SCUOLA WINDSURF, PING PONG. ORGANIZZAZIONE CAMPI ESTIVI. SUPERFICIE LOTTO IN PROPRIETA' PRIVATA MQ 2243/02 FRONTE ML 32,80 PROFONDITA' SUD ML 70,80, PROFONDITA' NORD ML 66,00
---	---



DATA
28/04/2004
RILEVATORI
GIUNCHI - MINGUZZI
AGGIORNAMENTO
<b>PAGINA 2</b>



# COMUNE DI RAVENNA

AREA 6: PIANIFICAZIONE TERRITORIALE  
SERVIZIO PROGETTAZIONE URBANISTICA

## CENSIMENTO STRUTTURE ARENILE

Pagina 1
Pagina 3

CODICE STRUTTURA	09.023		
LOC	LIDO DI SAVIO		
VIA	VIALE ROMAGNA		
CIVICO	378	PARTE	B
<b>CATASTO TERRENI RAVENNA</b>			
SEZIONE	FOGLIO	MAPPALE	
S			

**ELEMENTI COSTITUENTI L'INSIEME**

DENOMINAZIONE	Bagno Beach Volley	DESTINAZIONE D'USO	STABILIMENTO BALNEARE
---------------	--------------------	--------------------	-----------------------

**SCHEMA STATO CONCESSIONATO**

**SCHEMA STATO RILEVATO**

**AREA DI SUPPORTO ALLA BALNEAZIONE**

DESTINAZIONE D'USO	ACCESSIBILITA'
PARCHEGGIO MQ: 0	<input type="checkbox"/> PRESENZA DI BARRIERE ARCHITETTONICHE
VERDE MQ: 615	<input type="checkbox"/> PRESENZA DI DUNA IN AREA CONCESSIONATA
ATTREZ. SPORT. MQ: 262	DIST. DUNA EDIF. / SCHEDA: /
SUP TEMPORANEE: 0,00	RECINZIONE AREA: CEMENTO

**FOTO AREA A SUPPORTO DELLA BALNEAZIONE**



<b>SUPERFICI IMPERMEABILI</b>	
PAVIMENTATA MQ: 45	PAVIMENTAZIONE: GETTO CLS
<b>SUPERFICI PERMEABILI</b>	
PAVIMENTATA MQ:	PAVIMENTAZIONE: LASTRE CEMENTO
PRESENZA DI ALBERATURE E CESPUGLI.	

N. CABINE: 12	STATO: SUFFICIENTE
---------------	--------------------

**AREA DESTINATA ALLA BALNEAZIONE**

ATTIVITA':	OMBREGGIO	CAMPO SPORTIVO	AREA RICREATIVA
<b>SUPERFICI IMPERMEABILI</b>			
PAVIMENTATA MQ:	PAVIMENTAZIONE:		
<b>SUPERFICI PERMEABILI</b>			
PAVIMENTATA MQ:	PAVIMENTAZIONE: LASTRE CEMENTO		
N_OMBRELLONI: 86	ATTERRAGGIO NATANTI:		
STATO: SUFFICIENTE	LARGHEZZA: 0	LUNGHEZZA: 0	

**FOTO AREA DESTINATA ALLA BALNEAZIONE**



DATI PIANO ARENILE 1996		ESISTENTE DA PROGETTO UNITARIO:		DATI ULTIMA CONCESSIONE EDILIZIA:		INTERVENTO CON PROGETTO UNITARIO:	
ESISTENTE:	100	STRUTTURE FISSE:	100	STRUTTURE FISSE:	100		
INTERVENTO DIRETTO:	135	PAVIMENTAZIONI FISSE:	45	PAVIMENTAZIONI FISSE:	45		
PROGETTO UNITARIO:	150	TOT. SUP. COPERTA:	145	TOT. SUP. COPERTA:	145		230



DATA
28/04/2004
RILEVATORI
GIUNCHI - MINGUZZI
AGGIORNAMENTO
<b>PAGINA 3</b>


**COMUNE DI RAVENNA**  
 AREA 6: PIANIFICAZIONE TERRITORIALE E  
 SERVIZIO PROGETTAZIONE URBANISTICA

**CENSIMENTO STRUTTURE ARENILE**

CODICE STRUTTURA	09.023		
LOC	LIDO DI SAVIO		
VIA	VIALE ROMAGNA		
CIVICO	378	PARTE	B
<b>CATASTO TERRENI RAVENNA</b>			
SEZIONE	FOGLIO	MAPPALE	
S			

**ELEMENTI COSTITUENTI L'INSIEME**

DENOMINAZIONE	Bagno Beach Volley	DESTINAZIONE D'USO	STABILIMENTO BALNEARE
---------------	--------------------	--------------------	-----------------------

<b>CORPO A</b>		<b>COD. EDI</b>	72419
DESTINAZIONE/USO:	MATERIALE:	CEMENTO ARMATO	
BAR RISTORO	TIPO COSTR:	PREFABBRICATA	
	COPERTURA:	PIANA	
	INFISSI:	LEGNO, ALLUMINIO	
	FINITURE:	INTONACATO	
SUP. COPERTA:	0	H:	3,5
		COLORE1:	BIANCO 2 AZZURRO
SUP. PORTIC.:	30,85	H:	3,5
		CONSERVAZIONE:	SUFFICIENTE
STRUTTURA PORTICO:	FISSA	MATERIALE:	CEMENTO ARMATO



<b>CORPO B</b>		<b>COD. EDI</b>	72253
DESTINAZIONE/USO:	MATERIALE:	CEMENTO ARMATO	
CABINA	TIPO COSTR:	PREFABBRICATA	
	COPERTURA:	PIANA	
	INFISSI:	LEGNO	
	FINITURE:	INTONACATO	
SUP. COPERTA:	0	H:	2,5
		COLORE1:	BIANCO 2 AZZURRO
SUP. PORTIC.:		H:	
		CONSERVAZIONE:	
STRUTTURA PORTICO:		MATERIALE:	




<b>CORPO C</b>		<b>COD. EDI</b>	72254
DESTINAZIONE/USO:	MATERIALE:	CEMENTO ARMATO	
GUARDIANIA	TIPO COSTR:	PREFABBRICATA	
	COPERTURA:	PIANA	
	INFISSI:	LEGNO	
	FINITURE:	INTONACATO	
SUP. COPERTA:	0	H:	2,3
		COLORE1:	BIANCO 2 AZZURRO
SUP. PORTIC.:		H:	
		CONSERVAZIONE:	SUFFICIENTE
STRUTTURA PORTICO:		MATERIALE:	



<b>CORPO D</b>		<b>COD. EDI</b>	
DESTINAZIONE/USO:	MATERIALE:		
	TIPO COSTR:		
	COPERTURA:		
	INFISSI:		
	FINITURE:		
SUP. COPERTA:		H:	
		COLORE1:	2
SUP. PORTIC.:		H:	
		CONSERVAZIONE:	
STRUTTURA PORTICO:		MATERIALE:	




DATA	 <b>COMUNE DI RAVENNA</b> AREA 6: PIANIFICAZIONE TERRITORIALE SERVIZIO PROGETTAZIONE URBANISTICA		CODICE STRUTTURA	09.024	
28/04/2004			LOC	LIDO DI SAVIO	
RILEVATORI	<b>CENSIMENTO STRUTTURE ARENILE</b>			VIA	VIALE RAVENNA
GIUNCHI - MINGUZZI				CIVICO	PARTE
AGGIORNAMENTO	Pagina 2			ZONA PIANO ARENILE 96:	B-A1
	Pagina 3			CATASTO TERRENI RAVENNA	
PAGINA 1			SEZIONE	FOGLIO	MAPPALE
			S		

## ELEMENTI COSTITUENTI L'INSIEME

DENOMINAZIONE	Bagno Rapa Nui Beach	DESTINAZIONE D'USO	STABILIMENTO BALNEARE
---------------	----------------------	--------------------	-----------------------

VINCOLI AMBIENTALI	DINAMICA COSTA	STABILE	TRATTO:
--------------------	----------------	---------	---------

<input checked="" type="checkbox"/> PAESISTICO LR 31/2000 -L.R. 27/88 -L.R. 1497/39 -L.R. 1039/39 -L.R. 431/85	<input type="checkbox"/> RNS <input type="checkbox"/> IDROGEOLOGICO <input type="checkbox"/> SIC <input type="checkbox"/> ZPS	<b>CONNESSIONE RETI</b> CICLABILE >300ML AUTOBUS <300ML PARCHEGGI <300ML AUTOSTRADA >10KM STATALE >1KM PROVINCIALE >1KM	
--	--	---	--

NOTE ZONA	
-----------	--

PRESENZA DI FILTRI E DIMENSIONAMENTO	ACCESSIBILITA'	MATERIALE RECINZ.
--------------------------------------	----------------	-------------------

PINETA	ALTEZZA		LARGHEZZA	0	RECINZIONE	CEMENTO ARMATO
DUNA	ALTEZZA		LARGHEZZA	0	AREA RETROSTANTE	STATO:
RECINZIONE	ALTEZZA	1,5	LARGHEZZA	0,2	EDIFICATO	SUFFICIENTE

ACCESSIBILITA' SPIAGGIA
-------------------------

MODALITA'	NUMERO	PAVIMENTAZIONE	ACCESSI	CONCESSIONE
CARRABILE	1	ASFALTATA	TIPOLOGIA	NON ESCLUSIVO CONC.
PEDONALE	0		PROPRIETA'	COMUNE

PROTEZIONE DELLA COSTA
------------------------

<input type="checkbox"/> DIFESE A MARE PARALLELE
DIST. COSTA 11436 INTERASSE 3527 MATERIALE TIPO
<input type="checkbox"/> DIFESE A MARE RADENTI
LUNGHEZZA MATERIALE TIPO
<input type="checkbox"/> DIFESE A PENNELLO
LUNGHEZZA INTERASSE MATERIALE TIPO


AREA DI PERTINENZA
--------------------

PROPRIETA'	DEM.MARITTIMO	N° CONCES.	INIZIO	SCADENZA
CONCESSIONARIO	Maroni Gino		P.I.	
GESTORE	Maroni Gino			
SUPERFICIE MQ.	DIMENSI		DISTANZA ALTRE CONCESSIONI	
	FRONTE	PROFONDITA'	NORD	SUD

PROGETTO UNITARIO:	DELIBERA	DEL	COMMIT:	SOC ASIAGO SAS SOC CRIMARE SRL IMM BORDI SAS IMM GIARDINO SAS
OGGETTO	RAZIONALIZZAZIONE ARENILE LIDO DI SAVIO NORD			

TITOLI EDILIZI RILASCIATI	NOTE AREA DI PERTINENZA
---------------------------	-------------------------

	NUMERO CABINE: 4, NUMERO DOCCE APERTE: 4 NUMERO DOCCE CHIUSE: 1, NUMERO LETTINI: 350 NUMERO OMBRELLONI: 90, NUMERO WC: 2 NUMERO LAVAPIEDI: 2. ATTIVITA': ANIMAZIONE, RISTORANTE, BEACH VOLLEY, PALLACANESTRO, RACCHETTONI, NUOTO, CALCETTO DUE PER DUE, RESTI ELASTICHE NOLEGGIO CANOE E PEDALONI.
--	---



DATA
28/04/2004
RILEVATORI
GIUNCHI - MINGUZZI
AGGIORNAMENTO
<b>PAGINA 2</b>


**COMUNE DI RAVENNA**  
 AREA 6: PIANIFICAZIONE TERRITORIALE  
 SERVIZIO PROGETTAZIONE URBANISTICA

**CENSIMENTO STRUTTURE ARENILE**

CODICE STRUTTURA	09.024		
LOC	LIDO DI SAVIO		
VIA	VIALE RAVENNA		
CIVICO		PARTE	
<b>CATASTO TERRENI RAVENNA</b>			
SEZIONE	FOGLIO	MAPPALE	
	S		

**ELEMENTI COSTITUENTI L'INSIEME**

DENOMINAZIONE	Bagno Rapa Nui Beach	DESTINAZIONE D'USO	STABILIMENTO BALNEARE
---------------	----------------------	--------------------	-----------------------

**SCHEMA STATO CONCESSIONATO**

**SCHEMA STATO RILEVATO**

**AREA DI SUPPORTO ALLA BALNEAZIONE**

DESTINAZIONE D'USO	ACCESSIBILITA'
PARCHEGGIO MQ: 0	<input type="checkbox"/> PRESENZA DI BARRIERE ARCHITETTONICHE
VERDE MQ: 0	<input type="checkbox"/> PRESENZA DI DUNA IN AREA CONCESSIONATA
ATTREZ. SPORT. MQ: 520	DIST. DUNA EDIF. / SCHEDA: /
SUP TEMPORANEE: 0,00	RECINZIONE AREA: MURATURA

**FOTO AREA A SUPPORTO DELLA BALNEAZIONE**



N. CABINE: 4	STATO: SUFFICIENTE
--------------	--------------------

**SUPERFICI IMPERMEABILI**

PAVIMENTATA MQ: 0	PAVIMENTAZIONE:
-------------------	-----------------

**SUPERFICI PERMEABILI**

PAVIMENTATA MQ:	PAVIMENTAZIONE: LASTRE CEMENTO
-----------------	--------------------------------

**AREA DESTINATA ALLA BALNEAZIONE**

ATTIVITA':	OMBREGGIO	CAMPO SPORTIVO	AREA RICREATIVA
------------	-----------	----------------	-----------------

**SUPERFICI IMPERMEABILI**

PAVIMENTATA MQ:	PAVIMENTAZIONE:
-----------------	-----------------

**SUPERFICI PERMEABILI**

PAVIMENTATA MQ:	PAVIMENTAZIONE: LASTRE CEMENTO
-----------------	--------------------------------

N_OMBRELLONI: 90	ATTERRAGGIO NATANTI:
STATO: SUFFICIENTE	LARGHEZZA: 0 LUNGHEZZA: 0

**FOTO AREA DESTINATA ALLA BALNEAZIONE**



DATI PIANO ARENILE 1996		ESISTENTE DA PROGETTO UNITARIO:		DATI ULTIMA CONCESSIONE EDILIZIA:		INTERVENTO CON PROGETTO UNITARIO:	
ESISTENTE:	80	STRUTTURE FISSE:	79	STRUTTURE FISSE:	0	CON PROGETTO UNITARIO:	
INTERVENTO DIRETTO:	135	PAVIMENTAZIONI FISSE:	0	PAVIMENTAZIONI FISSE:	0		
PROGETTO UNITARIO:	150	TOT. SUP. COPERTA:	79	TOT. SUP. COPERTA:	0		150



DATA
28/04/2004
RILEVATORI
GIUNCHI - MINGUZZI
AGGIORNAMENTO
<b>PAGINA 3</b>


**COMUNE DI RAVENNA**  
 AREA 6: PIANIFICAZIONE TERRITORIALE E  
 SERVIZIO PROGETTAZIONE URBANISTICA

**CENSIMENTO STRUTTURE ARENILE**

CODICE STRUTTURA	09.024	
LOC	LIDO DI SAVIO	
VIA	VIALE RAVENNA	
CIVICO	PARTE	
<b>CATASTO TERRENI RAVENNA</b>		
SEZIONE	FOGLIO	MAPPALE
	S	

**ELEMENTI COSTITUENTI L'INSIEME**

DENOMINAZIONE	Bagno Rapa Nui Beach	DESTINAZIONE D'USO	STABILIMENTO BALNEARE
---------------	----------------------	--------------------	-----------------------

<b>CORPO A</b>		<b>COD. EDI</b>	72523
DESTINAZIONE/USO:	MATERIALE :	CEMENTO ARMATO	
BAR RISTORO	TIPO COSTR:	PREFABBRICATA	
	COPERTURA:	DUE FALDE	
	INFISSI:	LEGNO	
	FINITURE:	INTONACATO	
SUP. COPERTA:	0	H:	3
		COLORE1:	BIANCO 2 MARRONE
SUP. PORTIC.:		H:	3
		CONSERVAZIONE:	SUFFICIENTE
STRUTTURA PORTICO:	FISSA	MATERIALE:	LEGNO



<b>CORPO B</b>		<b>COD. EDI</b>	72273
DESTINAZIONE/USO:	MATERIALE :	CEMENTO ARMATO	
CABINA	TIPO COSTR:	PREFABBRICATA	
MAGAZZINO	COPERTURA:	UNA FALDA	
	INFISSI:	LEGNO	
	FINITURE:	INTONACATO	
SUP. COPERTA:	0	H:	2,5
		COLORE1:	BIANCO 2 MARRONE
SUP. PORTIC.:		H:	
		CONSERVAZIONE:	SUFFICIENTE
STRUTTURA PORTICO:		MATERIALE:	




<b>CORPO C</b>		<b>COD. EDI</b>	72272
DESTINAZIONE/USO:	MATERIALE :	CEMENTO ARMATO	
CABINA	TIPO COSTR:	PREFABBRICATA	
SERVIZIO IGIENICO	COPERTURA:	UNA FALDA	
	INFISSI:	LEGNO	
	FINITURE:	INTONACATO	
SUP. COPERTA:	0	H:	2,5
		COLORE1:	BIANCO 2 MARRONE
SUP. PORTIC.:		H:	
		CONSERVAZIONE:	SUFFICIENTE
STRUTTURA PORTICO:		MATERIALE:	



<b>CORPO D</b>		<b>COD. EDI</b>	72425
DESTINAZIONE/USO:	MATERIALE :	LEGNO	
PERGOLATO	TIPO COSTR:	PREFABBRICATA	
	COPERTURA:	UNA FALDA	
	INFISSI:		
	FINITURE:	FACCIA A VISTA	
SUP. COPERTA:	0	H:	2,7
		COLORE1:	MARRONE 2
SUP. PORTIC.:		H:	
		CONSERVAZIONE:	SUFFICIENTE
STRUTTURA PORTICO:		MATERIALE:	




SUPERFICI TOTALI:	COPERTA:	0	PAVIM. IMPERM:	0	PAVIM. PERM:	0	STRUT TEMPORANEE:	0,00
-------------------	----------	---	----------------	---	--------------	---	-------------------	------

DATA	 <b>COMUNE DI RAVENNA</b> AREA 6: PIANIFICAZIONE TERRITORIALE SERVIZIO PROGETTAZIONE URBANISTICA		CODICE STRUTTURA	09.025	
28/04/2004			LOC	LIDO DI SAVIO	
RILEVATORI	<b>CENSIMENTO STRUTTURE ARENILE</b>		VIA	VIA LAVEZZOLA	
GIUNCHI - MINGUZZI			CIVICO	2 PARTE	
AGGIORNAMENTO	Pagina 2		ZONA PIANO ARENILE 96:	B-A1	
	Pagina 3		<b>CATASTO TERRENI RAVENNA</b>		
<b>PAGINA 1</b>			SEZIONE	FOGLIO	MAPPALE
			S		

## ELEMENTI COSTITUENTI L'INSIEME

DENOMINAZIONE	Bagno Rossi's	DESTINAZIONE D'USO	STABILIMENTO BALNEARE
---------------	---------------	--------------------	-----------------------

VINCOLI AMBIENTALI	DINAMICA COSTA	STABILE	TRATTO:
--------------------	----------------	---------	---------

<input checked="" type="checkbox"/> PAESISTICO LR 31/2000	<input type="checkbox"/> RNS	
-L.R. 27/88	<input type="checkbox"/> IDROGEOLOGICO	
-L.R. 1497/39	<input type="checkbox"/> SIC	
-L.R. 1039/39	<input type="checkbox"/> ZPS	
-L.R. 431/85		

NOTE ZONA	AUTOSTRADA	>10KM
	STATALE	>1KM
	PROVINCIALE	>1KM

PRESENZA DI FILTRI E DIMENSIONAMENTO	ACCESSIBILITA'	MATERIALE RECINZ.
PINETA ALTEZZA	RECINZIONE	CEMENTO ARMATO
DUNA ALTEZZA	AREA RETROSTANTE	STATO:
RECINZIONE ALTEZZA	EDIFICATO	SUFFICIENTE

## ACCESSIBILITA' SPIAGGIA

MODALITA'	NUMERO	PAVIMENTAZIONE	ACCESSI	CONCESSIONE
CARRABILE	1	ASFALTATA	TIPOLOGIA	NON ESCLUSIVO CONC.
PEDONALE	0		PROPRIETA'	COMUNE

## PROTEZIONE DELLA COSTA


<input type="checkbox"/> DIFESE A MARE PARALLELE	DIST. COSTA	11619	INTERASSE	3527	MATERIALE		TIPO	
<input type="checkbox"/> DIFESE A MARE RADENTI	LUNGHEZZA		MATERIALE		TIPO			
<input type="checkbox"/> DIFESE A PENNELLO	LUNGHEZZA		INTERASSE		MATERIALE		TIPO	

## AREA DI PERTINENZA

PROPRIETA'	DEM.MARITTIMO	N° CONCES.	32/01	INIZIO		SCADENZA	
CONCESSIONARIO	Rossi Vera	P.I.	RSSVRE50E55C553I				
GESTORE	Rossi Vera						
SUPERFICIE MQ.	DIMENSI	DISTANZA ALTRE CONCESSIONI					
510	FRONTE	PROFONDITA'	NORD	SUD			
PROGETTO UNITARIO:	DELIBERA	DEL	COMMIT:	SOC ASIAGO SAS SOC CRIMARE SRL IMM BORDI SAS IMM GIARDINO SAS			
OGGETTO	RAZIONALIZZAZIONE ARENILE LIDO DI SAVIO NORD						

## TITOLI EDILIZI RILASCIATI

NOTE AREA DI PERTINENZA
NUMERO CABINE: 9, NUMERO DOCCE APERTE: 2 NUMERO WC: 3, NUMERO LAVAPIEDI: 1.



DATA
28/04/2004
RILEVATORI
GIUNCHI - MINGUZZI
AGGIORNAMENTO
<b>PAGINA 2</b>



# COMUNE DI RAVENNA

AREA 6: PIANIFICAZIONE TERRITORIALE  
SERVIZIO PROGETTAZIONE URBANISTICA

## CENSIMENTO STRUTTURE ARENILE

Pagina 1
Pagina 3

CODICE STRUTTURA	09.025	
LOC	LIDO DI SAVIO	
VIA	VIA LAVEZZOLA	
CIVICO	2 PARTE	
<b>CATASTO TERRENI RAVENNA</b>		
SEZIONE	FOGLIO	MAPPALE
S		

**ELEMENTI COSTITUENTI L'INSIEME**

DENOMINAZIONE	Bagno Rossi's	DESTINAZIONE D'USO	STABILIMENTO BALNEARE
---------------	---------------	--------------------	-----------------------

**SCHEMA STATO CONCESSIONATO**

**SCHEMA STATO RILEVATO**

**AREA DI SUPPORTO ALLA BALNEAZIONE**

DESTINAZIONE D'USO	ACCESSIBILITA'
PARCHEGGIO MQ: 0	<input type="checkbox"/> PRESENZA DI BARRIERE ARCHITETTONICHE
VERDE MQ: 0	<input type="checkbox"/> PRESENZA DI DUNA IN AREA CONCESSIONATA
ATTREZ. SPORT. MQ: 0	DIST. DUNA EDIF. / SCHEDA: /
SUP TEMPORANEE: 0,00	RECINZIONE AREA: CEMENTO

**FOTO AREA A SUPPORTO DELLA BALNEAZIONE**



**SUPERFICI IMPERMEABILI**

PAVIMENTATA MQ: 0	PAVIMENTAZIONE:
-------------------	-----------------

**SUPERFICI PERMEABILI**

PAVIMENTATA MQ:	PAVIMENTAZIONE: PIASTRELLATO
-----------------	------------------------------

EDIFICIO E: DI MQ 4,51, ALTEZZA ML. 2,5, DESTINAZIONE D'USO MAGAZZINO, IN CEMENTO ARMATO, PREFABBRICATO, COPERTURA AD UNA FALDA, INTONACATO E DI COLOR GIALLO CON RIFINITURE MARRONI. RISCOSTRATA PRESENZA DI SUPERFICIE PAV. IMPERMEABILE NON

N. CABINE: 9	STATO: SUFFICIENTE
--------------	--------------------

**AREA DESTINATA ALLA BALNEAZIONE**

ATTIVITA': OMBREGGIO
----------------------

**SUPERFICI IMPERMEABILI**

PAVIMENTATA MQ:	PAVIMENTAZIONE:
-----------------	-----------------

**SUPERFICI PERMEABILI**

PAVIMENTATA MQ:	PAVIMENTAZIONE:
-----------------	-----------------

N_OMBRELLONI:	ATTERRAGGIO NATANTI:
---------------	----------------------

STATO: SUFFICIENTE	LARGHEZZA:	LUNGHEZZA:
--------------------	------------	------------

**FOTO AREA DESTINATA ALLA BALNEAZIONE**



DATI PIANO ARENILE 1996		ESISTENTE DA PROGETTO UNITARIO:		DATI ULTIMA CONCESSIONE EDILIZIA:		INTERVENTO CON PROGETTO UNITARIO:	
ESISTENTE:	0	STRUTTURE FISSE:	39	STRUTTURE FISSE:	0		
INTERVENTO DIRETTO:	0	PAVIMENTAZIONI FISSE:	0	PAVIMENTAZIONI FISSE:	0		
PROGETTO UNITARIO:	0	TOT. SUP. COPERTA:	39	TOT. SUP. COPERTA:	0		



DATA
28/04/2004
RILEVATORI
GIUNCHI - MINGUZZI
AGGIORNAMENTO
<b>PAGINA 3</b>


**COMUNE DI RAVENNA**  
 AREA 6: PIANIFICAZIONE TERRITORIALE E  
 SERVIZIO PROGETTAZIONE URBANISTICA

**CENSIMENTO STRUTTURE ARENILE**

CODICE STRUTTURA	09.025	
LOC	LIDO DI SAVIO	
VIA	VIA LAVEZZOLA	
CIVICO	2 PARTE	
<b>CATASTO TERRENI RAVENNA</b>		
SEZIONE	FOGLIO	MAPPALE
S		

**ELEMENTI COSTITUENTI L'INSIEME**

DENOMINAZIONE	Bagno Rossi's	DESTINAZIONE D'USO	STABILIMENTO BALNEARE
---------------	---------------	--------------------	-----------------------

<b>CORPO A</b>		COD. EDI	72513
DESTINAZIONE/USO:	MATERIALE :	CEMENTO ARMATO	
MAGAZZINO	TIPO COSTR:	PREFABBRICATA	
	COPERTURA:	PIANA	
	INFISSI:	ALLUMINIO	
	FINITURE:	INTONACATO	
SUP. COPERTA:	0	H:	2,4
		COLORE1:	GIALLO 2
SUP. PORTIC.:		H:	
		CONSERVAZIONE:	SUFFICIENTE
STRUTTURA PORTICO:		MATERIALE:	



<b>CORPO B</b>		COD. EDI	72276
DESTINAZIONE/USO:	MATERIALE :	CEMENTO ARMATO	
CABINA	TIPO COSTR:	PREFABBRICATA	
	COPERTURA:	UNA FALDA	
	INFISSI:	LEGNO	
	FINITURE:	INTONACATO	
SUP. COPERTA:	0	H:	2,5
		COLORE1:	GIALLO 2 MARRONE
SUP. PORTIC.:		H:	
		CONSERVAZIONE:	
STRUTTURA PORTICO:		MATERIALE:	



<b>CORPO C</b>		COD. EDI	72274
DESTINAZIONE/USO:	MATERIALE :	CEMENTO ARMATO	
CABINA	TIPO COSTR:	PREFABBRICATA	
	COPERTURA:	UNA FALDA	
	INFISSI:	LEGNO	
	FINITURE:	INTONACATO	
SUP. COPERTA:	0	H:	2,5
		COLORE1:	GIALLO 2 MARRONE
SUP. PORTIC.:		H:	
		CONSERVAZIONE:	SUFFICIENTE
STRUTTURA PORTICO:		MATERIALE:	



<b>CORPO D</b>		COD. EDI	72275
DESTINAZIONE/USO:	MATERIALE :	CEMENTO ARMATO	
SERVIZIO IGIENICO	TIPO COSTR:	PREFABBRICATA	
	COPERTURA:	UNA FALDA	
	INFISSI:	LEGNO	
	FINITURE:	INTONACATO	
SUP. COPERTA:	0	H:	2,5
		COLORE1:	GIALLO 2 MARRONE
SUP. PORTIC.:		H:	
		CONSERVAZIONE:	SUFFICIENTE
STRUTTURA PORTICO:		MATERIALE:	



DATA	COMUNE DI RAVENNA		CODICE STRUTTURA	09.026	
28/04/2004	AREA 6: PIANIFICAZIONE TERRITORIALE SERVIZIO PROGETTAZIONE URBANISTICA		LOC	LIDO DI SAVIO	
RILEVATORI	CENSIMENTO STRUTTURE ARENILE		VIA	VIA LUGO	
GIUNCHI - MINGUZZI			CIVICO	372 PARTE	
AGGIORNAMENTO	Pagina 2		ZONA PIANO ARENILE 96:	B-A1	
	Pagina 3		CATASTO TERRENI RAVENNA		
PAGINA 1			SEZIONE	FOGLIO	MAPPALE
			S		

## ELEMENTI COSTITUENTI L'INSIEME

DENOMINAZIONE	Bagno Margarita	DESTINAZIONE D'USO	STABILIMENTO BALNEARE
---------------	-----------------	--------------------	-----------------------

## VINCOLI AMBIENTALI

- PAESISTICO LR 31/2000
- L.R. 27/88
- L.R. 1497/39
- L.R. 1039/39
- L.R. 431/85
- RNS
- IDROGEOLOGICO
- SIC
- ZPS

## NOTE ZONA

## PRESENZA DI FILTRI E DIMENSIONAMENTO

PINETA	ALTEZZA		LARGHEZZA	0
DUNA	ALTEZZA		LARGHEZZA	0
RECINZIONE	ALTEZZA	1,2	LARGHEZZA	0,15

## ACCESSIBILITA' SPIAGGIA

MODALITA'	NUMERO	PAVIMENTAZIONE	ACCESSI	CONCESSIONE
CARRABILE	1	ASFALTATA	TIPOLOGIA	NON ESCLUSIVO
PEDONALE	0		PROPRIETA'	COMUNE

## PROTEZIONE DELLA COSTA

DIFESE A MARE PARALLELE

DIST. COSTA 13703 INTERASSE 3527 MATERIALE TIPO

DIFESE A MARE RADENTI

LUNGHEZZA MATERIALE TIPO

DIFESE A PENNELLO

LUNGHEZZA INTERASSE MATERIALE TIPO

## AREA DI PERTINENZA

PROPRIETA' PRIVATA N° CONCES. 54/00 INIZIO SCADENZA

CONCESSIONARIO Soc. 2000 di Valzania Vera e C. s.n.c. P.I.

GESTORE Valzania Vera

SUPERFICIE MQ. DIMENSI DISTANZA ALTRE CONCESSIONI

906,3 FRONTE PROFONDITA' NORD SUD

PROGETTO UNITARIO: DELIBERA DEL COMMIT: SOC ASIAGO SAS SOC

OGGETTO RAZIONALIZZAZIONE ARENILE LIDO DI SAVIO NORD CRIMARE SRL IMM BORDI SAS IMM GIARDINO SAS

## TITOLI EDILIZI RILASCIATI

## NOTE AREA DI PERTINENZA

NUMERO CABINE: 10 NUMERO DOCCE APERTE: 3 NUMERO LETTINI: 200 NUMERO SDRAI: 10 NUMERO OMBRELLONI: 80 NUMERO WC: 2 NUMERO LAVAPIEDI: 2. ATTIVITA': RISTORANTE STAGIONALE, BEACH VOLLEY, RACCHETTONI.

## DINAMICA COSTA

## CONNESSIONE RETI

CICLABILE >300ML

AUTOBUS <300ML

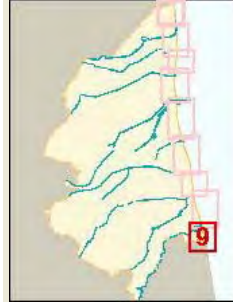
PARCHEGGI <300ML

AUTOSTRADA >10KM


STATALE >1KM

PROVINCIALE >1KM

## EROSIONE



## TRATTO:



DATA
28/04/2004
RILEVATORI
GIUNCHI - MINGUZZI
AGGIORNAMENTO
<b>PAGINA 2</b>



# COMUNE DI RAVENNA

AREA 6: PIANIFICAZIONE TERRITORIALE  
SERVIZIO PROGETTAZIONE URBANISTICA

## CENSIMENTO STRUTTURE ARENILE

Pagina 1
Pagina 3

CODICE STRUTTURA	09.026		
LOC	LIDO DI SAVIO		
VIA	VIA LUGO		
CIVICO	372	PARTE	
<b>CATASTO TERRENI RAVENNA</b>			
SEZIONE	FOGLIO	MAPPALE	
	S		

**ELEMENTI COSTITUENTI L'INSIEME**

DENOMINAZIONE	Bagno Margarita	DESTINAZIONE D'USO	STABILIMENTO BALNEARE
---------------	-----------------	--------------------	-----------------------

**SCHEMA STATO CONCESSIONATO**

**SCHEMA STATO RILEVATO**

**AREA DI SUPPORTO ALLA BALNEAZIONE**

DESTINAZIONE D'USO	ACCESSIBILITA'
PARCHEGGIO MQ: 80	<input type="checkbox"/> PRESENZA DI BARRIERE ARCHITETTONICHE
VERDE MQ: 0	<input type="checkbox"/> PRESENZA DI DUNA IN AREA CONCESSIONATA
ATTREZ. SPORT. MQ: 415	DIST. DUNAEDIF. / SCHEDA: /
SUP TEMPORANEE: 78,82	RECINZIONE AREA: LEGNO

**FOTO AREA A SUPPORTO DELLA BALNEAZIONE**



**SUPERFICI IMPERMEABILI**

PAVIMENTATA MQ: 0	PAVIMENTAZIONE:
-------------------	-----------------

**SUPERFICI PERMEABILI**

PAVIMENTATA MQ:	PAVIMENTAZIONE: PIASTRELLATO
-----------------	------------------------------

PORZIONE DI RECINZIONE IN CANNICCIATO. AREA APARCHEGGIO IN PROPRIETA' PRIVATA CON STRUTTURA IN METALLO.

N. CABINE: 10	STATO: SUFFICIENTE
---------------	--------------------

**AREA DESTINATA ALLA BALNEAZIONE**

ATTIVITA':	OMBREGGIO	CAMPO SPORTIVO	AREA RICREATIVA
------------	-----------	----------------	-----------------

**SUPERFICI IMPERMEABILI**

PAVIMENTATA MQ:	PAVIMENTAZIONE:
-----------------	-----------------

**SUPERFICI PERMEABILI**

PAVIMENTATA MQ:	PAVIMENTAZIONE: LASTRE CEMENTO
-----------------	--------------------------------

N_OMBRELLONI: 80	ATTERRAGGIO NATANTI:
------------------	----------------------

STATO: SUFFICIENTE	LARGHEZZA: 0	LUNGHEZZA: 0
--------------------	--------------	--------------

**FOTO AREA DESTINATA ALLA BALNEAZIONE**



DATI PIANO ARENILE 1996		ESISTENTE DA PROGETTO UNITARIO:		DATI ULTIMA CONCESSIONE EDILIZIA:		INTERVENTO CON PROGETTO UNITARIO:	
ESISTENTE:	196	STRUTTURE FISSE:	218	STRUTTURE FISSE:	0	INTERVENTO CON PROGETTO UNITARIO:	
INTERVENTO DIRETTO:	210	PAVIMENTAZIONI FISSE:	0	PAVIMENTAZIONI FISSE:	0		
PROGETTO UNITARIO:	230	TOT. SUP. COPERTA:	218	TOT. SUP. COPERTA:	0		230



DATA
28/04/2004
RILEVATORI
GIUNCHI - MINGUZZI
AGGIORNAMENTO
<b>PAGINA 3</b>

CODICE STRUTTURA	09.026	
LOC	LIDO DI SAVIO	
VIA	VIA LUGO	
CIVICO	372 PARTE	
<b>CATASTO TERRENI RAVENNA</b>		
SEZIONE	FOGLIO	MAPPALE
S		

**ELEMENTI COSTITUENTI L'INSIEME**

DENOMINAZIONE	Bagno Margarita	DESTINAZIONE D'USO	STABILIMENTO BALNEARE
---------------	-----------------	--------------------	-----------------------

<b>CORPO A</b>	<b>COD. EDI</b>	72279		
DESTINAZIONE/USO:	MATERIALE:	CEMENTO ARMATO		
BAR RISTORO	TIPO COSTR:	PREFABBRICATA		
	COPERTURA:	DUE FALDE		
	INFISSI:	LEGN.ALLUM.MET.		
	FINITURE:	INTONACATO		
SUP. COPERTA:	0 H:	3,5 COLORE1:	BIANCO 2	MARRONE
SUP. PORTIC.:	H:	3,5 CONSERVAZIONE:	SUFFICIENTE	
STRUTTURA PORTICO:	FISSA	MATERIALE:	LEGNO	



<b>CORPO B</b>	<b>COD. EDI</b>	72280	
DESTINAZIONE/USO:	MATERIALE:	LEGNO	
CABINA	TIPO COSTR:	PREFABBRICATA	
SERVIZIO IGIENICO	COPERTURA:	PIANA	
	INFISSI:	LEGNO	
	FINITURE:	FACCIA A VISTA	
SUP. COPERTA:	0 H:	2,3 COLORE1:	MARRONE 2
SUP. PORTIC.:	H:	CONSERVAZIONE:	SUFFICIENTE
STRUTTURA PORTICO:		MATERIALE:	



<b>CORPO C</b>	<b>COD. EDI</b>	72277	
DESTINAZIONE/USO:	MATERIALE:	CEMENTO ARMATO	
MAGAZZINO	TIPO COSTR:	PREFABBRICATA	
	COPERTURA:	PIANA	
	INFISSI:	METALLO	
	FINITURE:	INTONACATO	
SUP. COPERTA:	0 H:	3 COLORE1:	BIANCO 2
SUP. PORTIC.:	H:	CONSERVAZIONE:	SUFFICIENTE
STRUTTURA PORTICO:		MATERIALE:	



<b>CORPO D</b>	<b>COD. EDI</b>	72278	
DESTINAZIONE/USO:	MATERIALE:	LEGNO	
PERGOLO	TIPO COSTR:	PREFABBRICATA	
	COPERTURA:	DUE FALDE	
	INFISSI:	LEGNO	
	FINITURE:	FACCIA A VISTA	
SUP. COPERTA:	0 H:	3,2 COLORE1:	MARRONE 2
SUP. PORTIC.:	H:	CONSERVAZIONE:	SUFFICIENTE
STRUTTURA PORTICO:		MATERIALE:	



DATA 28/04/2004	 <b>COMUNE DI RAVENNA</b> AREA 6: PIANIFICAZIONE TERRITORIALE SERVIZIO PROGETTAZIONE URBANISTICA	CODICE STRUTTURA 09.027
RILEVATORI GIUNCHI - MINGUZZI		LOC LIDO DI SAVIO
AGGIORNAMENTO	VIA VIA LUGO	CIVICO 371 PARTE
PAGINA 1	<b>CENSIMENTO STRUTTURE ARENILE</b>	ZONA PIANO ARENILE 96: B-B1
Pagina 2	Pagina 3	CATASTO TERRENI RAVENNA
		SEZIONE S
		FOGLIO
		MAPPALE

## ELEMENTI COSTITUENTI L'INSIEME

DENOMINAZIONE	Bagno Gente di Mare 1	DESTINAZIONE D'USO	STABILIMENTO BALNEARE
---------------	-----------------------	--------------------	-----------------------

## VINCOLI AMBIENTALI

- |   |  |
|---|--|
| <input checked="" type="checkbox"/> PAESISTICO LR 31/2000 | <input type="checkbox"/> RNS           |
| -L.R. 27/88   | <input type="checkbox"/> IDROGEOLOGICO |
| -L.R. 1497/39   | <input type="checkbox"/> SIC           |
| -L.R. 1039/39   | <input type="checkbox"/> ZPS           |
| -L.R. 431/85  |  |

## DINAMICA COSTA

CONNESSIONE RETI	
CICLABILE	>300ML
AUTOBUS	<300ML
PARCHEGGI	<300ML
AUTOSTRADA	>10KM
STATALE	>1KM
PROVINCIALE	>1KM

## EROSIONE

## TRATTO:

## NOTE ZONA

## PRESENZA DI FILTRI E DIMENSIONAMENTO

PINETA	ALTEZZA		LARGHEZZA	0	RECINZIONE	CEMENTO VETRO
DUNA	ALTEZZA		LARGHEZZA	0	AREA RETROSTANTE	STATO:
RECINZIONE	ALTEZZA	2	LARGHEZZA	0,2	EDIFICATO	SUFFICIENTE

## ACCESSIBILITA' SPIAGGIA

MODALITA'	NUMERO	PAVIMENTAZIONE	ACCESSI	CONCESSIONE
CARRABILE	2	ASFALTATA	TIPOLOGIA	NON ESCLUSIVO CONC.
PEDONALE	0		PROPRIETA'	COMUNE

## PROTEZIONE DELLA COSTA

<input type="checkbox"/> DIFESE A MARE PARALLELE							
DIST. COSTA	12340	INTERASSE	4231	MATERIALE		TIPO	
<input type="checkbox"/> DIFESE A MARE RADENTI							
LUNGHEZZA		MATERIALE		TIPO			
<input type="checkbox"/> DIFESE A PENNELLO							
LUNGHEZZA		INTERASSE		MATERIALE		TIPO	

## AREA DI PERTINENZA

PROPRIETA'	DEM.MARITTIMO	N° CONCES.		INIZIO		SCADENZA		
CONCESSIONARIO	Soc. Gente di Mare di Giunchi Marco e C. s.a.s.				P.I.	NCMRC66P131690Q		
GESTORE	Giunchi Marco e C							
SUPERFICIE MQ.	DIMENSI		DISTANZA ALTRE CONCESSIONI					
1920	FRONTE	40	PROFONDITA'	48	NORD	0	SUD	3,26

PROGETTO UNITARIO:	DELIBERA		DEL		COMMIT:	
OGGETTO						

## TITOLI EDILIZI RILASCIATI

PG 33983/02 AUTODENUNCIA PER OPERE REALIZZATE IN ASSENZA DI AUTORIZZAZIONE. DECRETO INGIUNTIVO CON PROT.N. 24429 DEL 04/12/2001 DA PARTE DELLA REGIONE EMILIA ROMAGNA ASSESSORATO AL TURISMO E COMMERCIO.

## NOTE AREA DI PERTINENZA

ATTIVITA': RISTORANTE STAGIONALE, BEACH VOLLEY, RACCHETTONI.



DATA
28/04/2004
RILEVATORI
GIUNCHI - MINGUZZI
AGGIORNAMENTO
<b>PAGINA 2</b>



# COMUNE DI RAVENNA

AREA 6: PIANIFICAZIONE TERRITORIALE  
SERVIZIO PROGETTAZIONE URBANISTICA

## CENSIMENTO STRUTTURE ARENILE

Pagina 1
Pagina 3

CODICE STRUTTURA	09.027		
LOC	LIDO DI SAVIO		
VIA	VIA LUGO		
CIVICO	371	PARTE	
<b>CATASTO TERRENI RAVENNA</b>			
SEZIONE	FOGLIO	MAPPALE	
	S		

**ELEMENTI COSTITUENTI L'INSIEME**

DENOMINAZIONE	Bagno Gente di Mare 1	DESTINAZIONE D'USO	STABILIMENTO BALNEARE
---------------	-----------------------	--------------------	-----------------------

**SCHEMA STATO CONCESSIONATO**

**SCHEMA STATO RILEVATO**

**AREA DI SUPPORTO ALLA BALNEAZIONE**

DESTINAZIONE D'USO	ACCESSIBILITA'
PARCHEGGIO MQ: 0	<input type="checkbox"/> PRESENZA DI BARRIERE ARCHITETTONICHE
VERDE MQ: 0	<input type="checkbox"/> PRESENZA DI DUNA IN AREA CONCESSIONATA
ATTREZ. SPORT. MQ: 200	DIST. DUNA EDIF. / SCHEDA: /
SUP TEMPORANEE: 0,00	RECINZIONE AREA: CEMENTO

**FOTO AREA A SUPPORTO DELLA BALNEAZIONE**



**SUPERFICI IMPERMEABILI**

PAVIMENTATA MQ: 54,1	PAVIMENTAZIONE: PIASTRELLATO
----------------------	------------------------------

**SUPERFICI PERMEABILI**

PAVIMENTATA MQ:	PAVIMENTAZIONE: LASTRE GHIAIA LAVATA
-----------------	--------------------------------------

PORZIONE DI PAVIMENTAZIONE IN AUTOBLOCCANTI

N. CABINE:	STATO: SUFFICIENTE
------------	--------------------

**AREA DESTINATA ALLA BALNEAZIONE**

ATTIVITA':  OMBREGGIO  CAMPO SPORTIVO  AREA RICREATIVA

**SUPERFICI IMPERMEABILI**

PAVIMENTATA MQ:	PAVIMENTAZIONE:
-----------------	-----------------

**SUPERFICI PERMEABILI**

PAVIMENTATA MQ:	PAVIMENTAZIONE: LASTRE CEMENTO
-----------------	--------------------------------

N\_OMBRELLONI:  

STATO: SUFFICIENTE

ATTERRAGGIO NATANTI:

LARGHEZZA: 0 LUNGHEZZA: 0

**FOTO AREA DESTINATA ALLA BALNEAZIONE**



DATI PIANO ARENILE 1996		ESISTENTE DA PROGETTO UNITARIO:		DATI ULTIMA CONCESSIONE EDILIZIA:		INTERVENTO CON PROGETTO UNITARIO:	
ESISTENTE:	75	STRUTTURE FISSE:	75	STRUTTURE FISSE:	106,9	INTERVENTO CON PROGETTO UNITARIO:	
INTERVENTO DIRETTO:	135	PAVIMENTAZIONI FISSE:	0	PAVIMENTAZIONI FISSE:	54,12		
PROGETTO UNITARIO:	170	TOT. SUP. COPERTA:	75	TOT. SUP. COPERTA:	161		



DATA
28/04/2004
RILEVATORI
GIUNCHI - MINGUZZI
AGGIORNAMENTO
<b>PAGINA 3</b>

CODICE STRUTTURA	09.027	
LOC	LIDO DI SAVIO	
VIA	VIA LUGO	
CIVICO	371 PARTE	
<b>CATASTO TERRENI RAVENNA</b>		
SEZIONE	FOGLIO	MAPPALE
S		

**ELEMENTI COSTITUENTI L'INSIEME**

DENOMINAZIONE	Bagno Gente di Mare 1	DESTINAZIONE D'USO	STABILIMENTO BALNEARE
---------------	-----------------------	--------------------	-----------------------

<b>CORPO A</b>		<b>COD. EDI</b>	72508
DESTINAZIONE/USO:	MATERIALE :	CEMENTO ARMATO	
BAR RISTORO	TIPO COSTR:	PREFABBRICATA	
MAGAZZINO	COPERTURA:	PIANA	
CABINA	INFISSI:	LEGNO, ALLUMINIO	
SPOGLIATOIO	FINITURE:	INTONACATO	
SUP. COPERTA:	81,9	H:	3,2
COLORE1:	BIANCO	2	GIALLO
SUP. PORTIC.:	42,78	H:	3,2
CONSERVAZIONE:	SUFFICIENTE		
STRUTTURA PORTICO:	FISSA	MATERIALE:	CEMENTO ARMATO



<b>CORPO B</b>		<b>COD. EDI</b>	72702
DESTINAZIONE/USO:	MATERIALE :	CEMENTO ARMATO	
SERVIZIO IGIENICO	TIPO COSTR:	PREFABBRICATA	
SPOGLIATOIO	COPERTURA:	PIANA	
CABINA	INFISSI:	LEGNO	
	FINITURE:	INTONACATO	
SUP. COPERTA:	25	H:	2,3
COLORE1:	BIANCO	2	GIALLO
SUP. PORTIC.:		H:	
CONSERVAZIONE:	SUFFICIENTE		
STRUTTURA PORTICO:		MATERIALE:	




<b>CORPO C</b>		<b>COD. EDI</b>	
DESTINAZIONE/USO:	MATERIALE :		
	TIPO COSTR:		
	COPERTURA:		
	INFISSI:		
	FINITURE:		
SUP. COPERTA:		H:	
COLORE1:		2	
SUP. PORTIC.:		H:	
CONSERVAZIONE:			
STRUTTURA PORTICO:		MATERIALE:	



<b>CORPO D</b>		<b>COD. EDI</b>	
DESTINAZIONE/USO:	MATERIALE :		
	TIPO COSTR:		
	COPERTURA:		
	INFISSI:		
	FINITURE:		
SUP. COPERTA:		H:	
COLORE1:		2	
SUP. PORTIC.:		H:	
CONSERVAZIONE:			
STRUTTURA PORTICO:		MATERIALE:	



DATA	 <b>COMUNE DI RAVENNA</b> AREA 6: PIANIFICAZIONE TERRITORIALE SERVIZIO PROGETTAZIONE URBANISTICA		CODICE STRUTTURA	09.028	
29/04/2004			LOC	LIDO DI SAVIO	
RILEVATORI	<b>CENSIMENTO STRUTTURE ARENILE</b>		VIA	VIA MARRADI	
GIUNCHI - MINGUZZI			CIVICO	269	PARTE
AGGIORNAMENTO	Pagina 2		ZONA PIANO ARENILE 96:	B-B1	
	Pagina 3		<b>CATASTO TERRENI RAVENNA</b>		
<b>PAGINA 1</b>			SEZIONE	FOGLIO	MAPPALE
			S		

## ELEMENTI COSTITUENTI L'INSIEME

DENOMINAZIONE	Bagno Levante	DESTINAZIONE D'USO	STABILIMENTO BALNEARE
---------------	---------------	--------------------	-----------------------

VINCOLI AMBIENTALI	DINAMICA COSTA	EROSIONE	TRATTO:
--------------------	----------------	----------	---------

<input checked="" type="checkbox"/> PAESISTICO LR 31/2000 -L.R. 27/88 -L.R. 1497/39 -L.R. 1039/39 -L.R. 431/85	<input type="checkbox"/> RNS <input type="checkbox"/> IDROGEOLOGICO <input type="checkbox"/> SIC <input type="checkbox"/> ZPS	<b>CONNESSIONE RETI</b> CICLABILE >300ML AUTOBUS <300ML PARCHEGGI <300ML AUTOSTRADA >10KM STATALE >1KM PROVINCIALE >1KM		TRATTO:
--	--	---	--	---------

NOTE ZONA	
-----------	--

PRESENZA DI FILTRI E DIMENSIONAMENTO	ACCESSIBILITA'	MATERIALE RECINZ.
--------------------------------------	----------------	-------------------

PINETA	ALTEZZA		LARGHEZZA	0	RECINZIONE	CEMENTO ARMATO
DUNA	ALTEZZA		LARGHEZZA	0	AREA RETROSTANTE	STATO:
RECINZIONE	ALTEZZA	2	LARGHEZZA	0,2	EDIFICATO	SUFFICIENTE

ACCESSIBILITA' SPIAGGIA
-------------------------

MODALITA'	NUMERO	PAVIMENTAZIONE	ACCESSI	CONCESSIONE
CARRABILE	1	ASFALTATA	TIPOLOGIA	NON ESCLUSIVO
PEDONALE	0		PROPRIETA'	COMUNE

PROTEZIONE DELLA COSTA
------------------------

<input type="checkbox"/> DIFESE A MARE PARALLELE DIST. COSTA 11608 INTERASSE 4231 MATERIALE TIPO
<input type="checkbox"/> DIFESE A MARE RADENTI LUNGHEZZA MATERIALE TIPO
<input type="checkbox"/> DIFESE A PENNELLO LUNGHEZZA INTERASSE MATERIALE TIPO

AREA DI PERTINENZA
--------------------


PROPRIETA'	DEM.MARITTIMO	N° CONCES.	92/00	INIZIO	SCADENZA
CONCESSIONARIO	Soc. Turci Ivan s.n.c.			P.I.	01428220394
GESTORE	Turci Ivan				
SUPERFICIE MQ.	DIMENSI		DISTANZA ALTRE CONCESSIONI		
1554,6	FRONTE	31	PROFONDITA'	50,75	NORD 3,26 SUD 3,6

PROGETTO UNITARIO:	DELIBERA	DEL	COMMIT:
--------------------	----------	-----	---------

OGGETTO
---------

TITOLI EDILIZI RILASCIATI	NOTE AREA DI PERTINENZA
---------------------------	-------------------------

	NUMERO CABINE: 14, NUMERO DOCCE APERTE: 2 NUMERO DOCCE CHIUSE: 1, NUMERO LETTINI: 170 NUMERO SDRAI: 10, NUMERO OMBRELLONI: 86 NUMERO WC: 4. ATTIVITÀ: ANIMAZIONE, ACQUA VOLLEY, ACQUAGYM, RACCHETTONI, ANIMAZIONI VARIE, ACCESSIBILITÀ DISABILI.
--	---



DATA
29/04/2004
RILEVATORI
GIUNCHI - MINGUZZI
AGGIORNAMENTO
<b>PAGINA 2</b>



# COMUNE DI RAVENNA

AREA 6: PIANIFICAZIONE TERRITORIALE  
SERVIZIO PROGETTAZIONE URBANISTICA

## CENSIMENTO STRUTTURE ARENILE

Pagina 1
Pagina 3

CODICE STRUTTURA	09.028		
LOC	LIDO DI SAVIO		
VIA	VIA MARRADI		
CIVICO	269	PARTE	
<b>CATASTO TERRENI RAVENNA</b>			
SEZIONE	FOGLIO	MAPPALE	
	S		

**ELEMENTI COSTITUENTI L'INSIEME**

DENOMINAZIONE	Bagno Levante	DESTINAZIONE D'USO	STABILIMENTO BALNEARE
---------------	---------------	--------------------	-----------------------

**SCHEMA STATO CONCESSIONATO**

**SCHEMA STATO RILEVATO**

**AREA DI SUPPORTO ALLA BALNEAZIONE**

DESTINAZIONE D'USO	ACCESSIBILITA'
PARCHEGGIO MQ: <input type="text" value="0"/>	<input type="checkbox"/> PRESENZA DI BARRIERE ARCHITETTONICHE
VERDE MQ: <input type="text" value="0"/>	<input type="checkbox"/> PRESENZA DI DUNA IN AREA CONCESSIONATA
ATTREZ. SPORT. MQ: <input type="text" value="100"/>	DIST. DUNA EDIF. / <input type="text" value=""/> SCHEDA: / <input type="text" value=""/>
SUP TEMPORANEE: <input type="text" value="96,56"/>	RECINZIONE AREA: <input type="text" value="CEMENTO"/>

**FOTO AREA A SUPPORTO DELLA BALNEAZIONE**



**SUPERFICI IMPERMEABILI**

PAVIMENTATA MQ: <input type="text"/>	PAVIMENTAZIONE: <input type="text"/>
--------------------------------------	--------------------------------------

**SUPERFICI PERMEABILI**

PAVIMENTATA MQ: <input type="text"/>	PAVIMENTAZIONE: <input type="text" value="PIASTRELLE CEMENTO"/>
--------------------------------------	---

PORZIONE DI RECINZIONE IN LEGNO. PRESENZA DI AIUOLE.

N. CABINE: <input type="text" value="14"/>	STATO: <input type="text" value="SUFFICIENTE"/>
--	---

**AREA DESTINATA ALLA BALNEAZIONE**

ATTIVITA':

**SUPERFICI IMPERMEABILI**

PAVIMENTATA MQ: <input type="text"/>	PAVIMENTAZIONE: <input type="text"/>
--------------------------------------	--------------------------------------

**SUPERFICI PERMEABILI**

PAVIMENTATA MQ: <input type="text"/>	PAVIMENTAZIONE: <input type="text" value="LASTRE CEMENTO"/>
--------------------------------------	---

N\_OMBRELLONI:  **ATTERRAGGIO NATANTI:**

STATO:  LARGHEZZA:  LUNGHEZZA:

**FOTO AREA DESTINATA ALLA BALNEAZIONE**



DATI PIANO ARENILE 1996		ESISTENTE DA PROGETTO UNITARIO:		DATI ULTIMA CONCESSIONE EDILIZIA:		INTERVENTO CON PROGETTO UNITARIO:	
ESISTENTE:	<input type="text" value="85"/>	STRUTTURE FISSE:	<input type="text" value="85"/>	STRUTTURE FISSE:	<input type="text"/>		
INTERVENTO DIRETTO:	<input type="text" value="135"/>	PAVIMENTAZIONI FISSE:	<input type="text" value="0"/>	PAVIMENTAZIONI FISSE:	<input type="text" value="0"/>		
PROGETTO UNITARIO:	<input type="text" value="150"/>	TOT. SUP. COPERTA:	<input type="text" value="85"/>	TOT. SUP. COPERTA:	<input type="text" value="0"/>		



DATA
29/04/2004
RILEVATORI
GIUNCHI - MINGUZZI
AGGIORNAMENTO
<b>PAGINA 3</b>


**COMUNE DI RAVENNA**  
 AREA 6: PIANIFICAZIONE TERRITORIALE E  
 SERVIZIO PROGETTAZIONE URBANISTICA

**CENSIMENTO STRUTTURE ARENILE**

CODICE STRUTTURA	09.028		
LOC	LIDO DI SAVIO		
VIA	VIA MARRADI		
CIVICO	269	PARTE	
<b>CATASTO TERRENI RAVENNA</b>			
SEZIONE	FOGLIO	MAPPALE	
	S		

**ELEMENTI COSTITUENTI L'INSIEME**

DENOMINAZIONE	Bagno Levante	DESTINAZIONE D'USO	STABILIMENTO BALNEARE
---------------	---------------	--------------------	-----------------------

<b>CORPO A</b>		COD. EDI	72173
DESTINAZIONE/USO:	MATERIALE :	CEMENTO ARMATO	
BAR RISTORO	TIPO COSTR:	PREFABBRICATA	
	COPERTURA:	PIANA	
	INFISSI:	LEGN.ALLUM.MET.	
	FINITURE:	INTONACATO	
SUP. COPERTA:	0	H:	3,3
		COLORE1:	BIANCO 2
SUP. PORTIC.:	96,56	H:	3,3
		CONSERVAZIONE:	SUFFICIENTE
STRUTTURA PORTICO:	REMOVIBILE	MATERIALE:	LEGNO



<b>CORPO B</b>		COD. EDI	72404
DESTINAZIONE/USO:	MATERIALE :	CEMENTO ARMATO	
CABINA	TIPO COSTR:	PREFABBRICATA	
SERVIZIO IGIENICO	COPERTURA:	UNA FALDA	
	INFISSI:	LEGNO	
	FINITURE:	INTONACATO	
SUP. COPERTA:	0	H:	2,7
		COLORE1:	BIANCO 2 VERDE
SUP. PORTIC.:		H:	
		CONSERVAZIONE:	SUFFICIENTE
STRUTTURA PORTICO:		MATERIALE:	



<b>CORPO C</b>		COD. EDI	72174
DESTINAZIONE/USO:	MATERIALE :	CEMENTO ARMATO	
CABINA	TIPO COSTR:	PREFABBRICATA	
	COPERTURA:	UNA FALDA	
	INFISSI:	LEGNO	
	FINITURE:	INTONACATO	
SUP. COPERTA:	0	H:	2,7
		COLORE1:	BIANCO 2 VERDE
SUP. PORTIC.:		H:	
		CONSERVAZIONE:	SUFFICIENTE
STRUTTURA PORTICO:		MATERIALE:	



<b>CORPO D</b>		COD. EDI	
DESTINAZIONE/USO:	MATERIALE :		
	TIPO COSTR:		
	COPERTURA:		
	INFISSI:		
	FINITURE:		
SUP. COPERTA:		H:	
		COLORE1:	2
SUP. PORTIC.:		H:	
		CONSERVAZIONE:	
STRUTTURA PORTICO:		MATERIALE:	




DATA	 <b>COMUNE DI RAVENNA</b> AREA 6: PIANIFICAZIONE TERRITORIALE SERVIZIO PROGETTAZIONE URBANISTICA		CODICE STRUTTURA	09.029	
29/04/2004			LOC	LIDO DI SAVIO	
RILEVATORI	<b>CENSIMENTO STRUTTURE ARENILE</b>		VIA	VIA MARRADI	
GIUNCHI - MINGUZZI			CIVICO	PARTE	
AGGIORNAMENTO	Pagina 2		ZONA PIANO ARENILE 96:	B-B1	
	Pagina 3		<b>CATASTO TERRENI RAVENNA</b>		
<b>PAGINA 1</b>			SEZIONE	FOGLIO	MAPPALE
			S	71	5

## ELEMENTI COSTITUENTI L'INSIEME

DENOMINAZIONE	Bagno Italia	DESTINAZIONE D'USO	STABILIMENTO BALNEARE
---------------	--------------	--------------------	-----------------------

VINCOLI AMBIENTALI	DINAMICA COSTA	EROSIONE	TRATTO:
--------------------	----------------	----------	---------

<input checked="" type="checkbox"/> PAESISTICO LR 31/2000 -L.R. 27/88 -L.R. 1497/39 -L.R. 1039/39 -L.R. 431/85	<input type="checkbox"/> RNS <input type="checkbox"/> IDROGEOLOGICO <input type="checkbox"/> SIC <input type="checkbox"/> ZPS	<b>CONNESSIONE RETI</b> CICLABILE >300ML AUTOBUS <300ML PARCHEGGI <300ML AUTOSTRADA >10KM STATALE >1KM PROVINCIALE >1KM		EX BAGNO SALSEDINE.
--	--	---	--	---------------------

NOTE ZONA	ACCESSIBILITA'	MATERIALE RECINZ.
-----------	----------------	-------------------

PRESENZA DI FILTRI E DIMENSIONAMENTO	ACCESSIBILITA'	MATERIALE RECINZ.
--------------------------------------	----------------	-------------------

PINETA	ALTEZZA	LARGHEZZA	0	RECINZIONE	CEMENTO ARMATO
DUNA	ALTEZZA	LARGHEZZA	0	AREA RETROSTANTE	STATO:
RECINZIONE	ALTEZZA	LARGHEZZA	0,1	EDIFICATO	SUFFICIENTE

ACCESSIBILITA' SPIAGGIA
-------------------------

MODALITA'	NUMERO	PAVIMENTAZIONE	ACCESSI	CONCESSIONE
CARRABILE	1	ASFALTATA	TIPOLOGIA	NON ESCLUSIVO
PEDONALE	0		PROPRIETA'	COMUNE

PROTEZIONE DELLA COSTA
------------------------

<input type="checkbox"/> DIFESE A MARE PARALLELE	DIST. COSTA	13445	INTERASSE	4231	MATERIALE	TIPO
<input type="checkbox"/> DIFESE A MARE RADENTI	LUNGHEZZA		MATERIALE		TIPO	
<input type="checkbox"/> DIFESE A PENNELLO	LUNGHEZZA		INTERASSE		MATERIALE	TIPO

AREA DI PERTINENZA
--------------------

PROPRIETA'	DEM.MARITTIMO	N° CONCES.	207/03	INIZIO	SCADENZA			
CONCESSIONARIO	Soc. Dusmarano W. W. Vai di Zoli Alessandro e C. s.a.s.			P.I.	02052310394			
GESTORE	Zoli Alessandro							
SUPERFICIE MQ.	DIMENSI	DISTANZA ALTRE CONCESSIONI						
1350	FRONTE	30	PROFONDITA'	45	NORD	3,6	SUD	0

PROGETTO UNITARIO:	DELIBERA	DEL	COMMIT:
--------------------	----------	-----	---------

OGGETTO
---------

TITOLI EDILIZI RILASCIATI	NOTE AREA DI PERTINENZA
---------------------------	-------------------------

PG 1707/93 CONCESSIONE N1887/94. PG 33881/97 PG 7762 CON CONCESSIONE N 471/04 PERMESSO DI COSTRUIRE PER AMPLIAMENTO STABILIMENTO.	ATTIVITA': RISTORANTE STAGIONALE, BEACH VOLLEY, RACCHETTONI.
---	--



DATA
29/04/2004
RILEVATORI
GIUNCHI - MINGUZZI
AGGIORNAMENTO
<b>PAGINA 2</b>


**COMUNE DI RAVENNA**  
 AREA 6: PIANIFICAZIONE TERRITORIALE  
 SERVIZIO PROGETTAZIONE URBANISTICA

**CENSIMENTO STRUTTURE ARENILE**

CODICE STRUTTURA	09.029	
LOC	LIDO DI SAVIO	
VIA	VIA MARRADI	
CIVICO	PARTE	
<b>CATASTO TERRENI RAVENNA</b>		
SEZIONE	FOGLIO	MAPPALE
S	71	5

**ELEMENTI COSTITUENTI L'INSIEME**


DENOMINAZIONE	Bagno Italia	DESTINAZIONE D'USO	STABILIMENTO BALNEARE
---------------	--------------	--------------------	-----------------------

<b>SCHEMA STATO CONCESSIONATO</b>	<b>SCHEMA STATO RILEVATO</b>

**AREA DI SUPPORTO ALLA BALNEAZIONE**

DESTINAZIONE D'USO	ACCESSIBILITA'	FOTO AREA A SUPPORTO DELLA BALNEAZIONE
PARCHEGGIO MQ: <input type="text" value="0"/> VERDE MQ: <input type="text" value="0"/> ATTREZ. SPORT. MQ: <input type="text" value="170"/> SUP TEMPORANEE: <input type="text" value="0,00"/>	<input type="checkbox"/> PRESENZA DI BARRIERE ARCHITETTONICHE <input type="checkbox"/> PRESENZA DI DUNA IN AREA CONCESSIONATA DIST. DUNA EDIF. / <input type="text"/> SCHEDA: / <input type="text"/> RECINZIONE AREA: <input type="text" value="CEMENTO"/>	
SUPERFICI IMPERMEABILI PAVIMENTATA MQ: <input type="text" value="0"/> PAVIMENTAZIONE: <input type="text"/>	SUPERFICI PERMEABILI PAVIMENTATA MQ: <input type="text"/> PAVIMENTAZIONE: <input type="text" value="AUTOBLOCCANTI"/>	
N. CABINE: <input type="text" value="4"/> STATO: <input type="text" value="SUFFICIENTE"/>		

**AREA DESTINATA ALLA BALNEAZIONE**

ATTIVITA':	OMBREGGIO	CAMPO SPORTIVO	AREA RICREATIVA	FOTO AREA DESTINATA ALLA BALNEAZIONE
SUPERFICI IMPERMEABILI PAVIMENTATA MQ: <input type="text"/> PAVIMENTAZIONE: <input type="text"/>	SUPERFICI PERMEABILI PAVIMENTATA MQ: <input type="text"/> PAVIMENTAZIONE: <input type="text" value="AUTOBLOCCANTI"/>			
N_OMBRELLONI: <input type="text"/>	ATTERRAGGIO NATANTI:			
STATO: <input type="text" value="SUFFICIENTE"/>	LARGHEZZA: <input type="text" value="0"/>	LUNGHEZZA: <input type="text" value="0"/>		
SUPERFICIE PAVIMENTATA LATO EST ALLINEAMENTO DI MQ. 41,70. PORZIONE DI PAVIMENTAZIONE PERMEABILE IN LASTRE DI CLS.				

<b>DATI PIANO ARENILE 1996</b>	<b>ESISTENTE DA PROGETTO UNITARIO:</b>	<b>DATI ULTIMA CONCESSIONE EDILIZIA:</b>	<b>INTERVENTO CON PROGETTO UNITARIO:</b>
ESISTENTE: <input type="text" value="195"/>	STRUTTURE FISSE: <input type="text" value="195"/>	STRUTTURE FISSE: <input type="text" value="177,4"/>	
INTERVENTO DIRETTO: <input type="text" value="210"/>	PAVIMENTAZIONI FISSE: <input type="text" value="0"/>	PAVIMENTAZIONI FISSE: <input type="text" value="0"/>	
PROGETTO UNITARIO: <input type="text" value="230"/>	TOT. SUP. COPERTA: <input type="text" value="195"/>	TOT. SUP. COPERTA: <input type="text" value="177,4"/>	



DATA
29/04/2004
RILEVATORI
GIUNCHI - MINGUZZI
AGGIORNAMENTO
<b>PAGINA 3</b>


**COMUNE DI RAVENNA**  
 AREA 6: PIANIFICAZIONE TERRITORIALE E  
 SERVIZIO PROGETTAZIONE URBANISTICA

**CENSIMENTO STRUTTURE ARENILE**

CODICE STRUTTURA	09.029
LOC	LIDO DI SAVIO
VIA	VIA MARRADI
CIVICO	PARTE

<b>CATASTO TERRENI RAVENNA</b>		
SEZIONE	FOGLIO	MAPPALE
S	71	5

**ELEMENTI COSTITUENTI L'INSIEME**

DENOMINAZIONE	Bagno Italia	DESTINAZIONE D'USO	STABILIMENTO BALNEARE
---------------	--------------	--------------------	-----------------------

<b>CORPO A</b>		COD. EDI	72250
DESTINAZIONE/USO:	MATERIALE :	CEMENTO ARMATO	
BAR RISTORO	TIPO COSTR:	PREFABBRICATA	
RISTORANTE	COPERTURA:	PIANA	
	INFISSI:	LEGN.ALLUM.MET.	
	FINITURE:	INTONACATO	
SUP. COPERTA:	160,08	H:	3,8
COLORE1:	SABBIA	2	
SUP. PORTIC.:		H:	
CONSERVAZIONE:	SUFFICIENTE		
STRUTTURA PORTICO:		MATERIALE:	



<b>CORPO B</b>		COD. EDI	72175
DESTINAZIONE/USO:	MATERIALE :	CEMENTO ARMATO	
SERVIZIO IGIENICO	TIPO COSTR:	PREFABBRICATA	
CABINA	COPERTURA:	PIANA	
	INFISSI:	LEGNO	
	FINITURE:	INTONACATO	
SUP. COPERTA:	1732	H:	2,4
COLORE1:	SABBIA	2	BIANCO
SUP. PORTIC.:		H:	
CONSERVAZIONE:	SUFFICIENTE		
STRUTTURA PORTICO:		MATERIALE:	




<b>CORPO C</b>		COD. EDI	
DESTINAZIONE/USO:	MATERIALE :		
	TIPO COSTR:		
	COPERTURA:		
	INFISSI:		
	FINITURE:		
SUP. COPERTA:		H:	
COLORE1:		2	
SUP. PORTIC.:		H:	
CONSERVAZIONE:			
STRUTTURA PORTICO:		MATERIALE:	



<b>CORPO D</b>		COD. EDI	
DESTINAZIONE/USO:	MATERIALE :		
	TIPO COSTR:		
	COPERTURA:		
	INFISSI:		
	FINITURE:		
SUP. COPERTA:		H:	
COLORE1:		2	
SUP. PORTIC.:		H:	
CONSERVAZIONE:			
STRUTTURA PORTICO:		MATERIALE:	



DATA	 <b>COMUNE DI RAVENNA</b> AREA 6: PIANIFICAZIONE TERRITORIALE SERVIZIO PROGETTAZIONE URBANISTICA		CODICE STRUTTURA	09.030	
29/04/2004			LOC	LIDO DI SAVIO	
RILEVATORI	<b>CENSIMENTO STRUTTURE ARENILE</b>		VIA	VIA MASSALOMBARDA	
GIUNCHI - MINGUZZI			CIVICO	PARTE	
AGGIORNAMENTO	Pagina 2		ZONA PIANO ARENILE 96:	B-B1	
	Pagina 3		<b>CATASTO TERRENI RAVENNA</b>		
<b>PAGINA 1</b>			SEZIONE	FOLGIO	MAPPALE
			S		

## ELEMENTI COSTITUENTI L'INSIEME

DENOMINAZIONE	Bagno Internazionale	DESTINAZIONE D'USO	STABILIMENTO BALNEARE
---------------	----------------------	--------------------	-----------------------

VINCOLI AMBIENTALI	DINAMICA COSTA	EROSIONE	TRATTO:
--------------------	----------------	----------	---------

<input checked="" type="checkbox"/> PAESISTICO LR 31/2000	<input type="checkbox"/> RNS	
-L.R. 27/88	<input type="checkbox"/> IDROGEOLOGICO	
-L.R. 1497/39	<input type="checkbox"/> SIC	
-L.R. 1039/39	<input type="checkbox"/> ZPS	
-L.R. 431/85		

NOTE ZONA	AUTOSTRADA	>10KM
	STATALE	>1KM
	PROVINCIALE	>1KM

PRESENZA DI FILTRI E DIMENSIONAMENTO	ACCESSIBILITA'	MATERIALE RECINZ.
PINETA ALTEZZA	RECINZIONE	RETE METALLICA
DUNA ALTEZZA	AREA RETROSTANTE	STATO:
RECINZIONE ALTEZZA	EDIFICATO	SUFFICIENTE

## ACCESSIBILITA' SPIAGGIA

MODALITA'	NUMERO	PAVIMENTAZIONE	ACCESSI	CONCESSIONE
CARRABILE	1	ASFALTATA	TIPOLOGIA	NON ESCLUSIVO
PEDONALE	0		PROPRIETA'	COMUNE

## PROTEZIONE DELLA COSTA


<input type="checkbox"/> DIFESE A MARE PARALLELE							
DIST. COSTA	12820	INTERASSE	4231	MATERIALE		TIPO	
<input type="checkbox"/> DIFESE A MARE RADENTI							
LUNGHEZZA		MATERIALE		TIPO			
<input type="checkbox"/> DIFESE A PENNELLO							
LUNGHEZZA		INTERASSE		MATERIALE		TIPO	

## AREA DI PERTINENZA

PROPRIETA'	DEM.MARITTIMO	N° CONCES.	198/98	INIZIO		SCADENZA		
CONCESSIONARIO	Soc. Bagno Internazionale di Piraccini Mario e C. s.a.s.			P.I.				
GESTORE	Piraccini Mario							
SUPERFICIE MQ.	DIMENSI	DISTANZA ALTRE CONCESSIONI						
1950	FRONTE	20	PROFONDITA'	50	NORD	0	SUD	0
PROGETTO UNITARIO:	DELIBERA		DEL		COMMIT:			
OGGETTO								

## TITOLI EDILIZI RILASCIATI

NOTE AREA DI PERTINENZA
NUMERO CABINE: 35, NUMERO DOCCE APERTE: 2 NUMERO DOCCE CHIUSE: 1, NUMERO LETTINI: 270 NUMERO SDRAI: 20, NUMERO OMBRELLONI: 130 NUMERO WC: 4, NUMERO LAVAPIEDI: 2 ATTIVITA': ANIMAZIONE, RISTORANTE STAGIONALE, RACCHETTONI, NUOTO.



DATA
29/04/2004
RILEVATORI
GIUNCHI - MINGUZZI
AGGIORNAMENTO
<b>PAGINA 2</b>



# COMUNE DI RAVENNA

AREA 6: PIANIFICAZIONE TERRITORIALE  
SERVIZIO PROGETTAZIONE URBANISTICA

## CENSIMENTO STRUTTURE ARENILE

Pagina 1
Pagina 3

CODICE STRUTTURA	09.030	
LOC	LIDO DI SAVIO	
VIA	VIA MASSALOMBARDA	
CIVICO	PARTE	
<b>CATASTO TERRENI RAVENNA</b>		
SEZIONE	FOGLIO	MAPPALE
S		

**ELEMENTI COSTITUENTI L'INSIEME**

DENOMINAZIONE	Bagno Internazionale	DESTINAZIONE D'USO	STABILIMENTO BALNEARE
---------------	----------------------	--------------------	-----------------------

**SCHEMA STATO CONCESSIONATO**

**SCHEMA STATO RILEVATO**

**AREA DI SUPPORTO ALLA BALNEAZIONE**

DESTINAZIONE D'USO	ACCESSIBILITA'
PARCHEGGIO MQ: 0	<input type="checkbox"/> PRESENZA DI BARRIERE ARCHITETTONICHE
VERDE MQ: 0	<input type="checkbox"/> PRESENZA DI DUNA IN AREA CONCESSIONATA
ATTREZ. SPORT. MQ: 170	DIST. DUNAEDIF. / SCHEDA: /
SUP TEMPORANEE: 0,00	RECINZIONE AREA: CEMENTO

**FOTO AREA A SUPPORTO DELLA BALNEAZIONE**



**SUPERFICI IMPERMEABILI**

PAVIMENTATA MQ: 0	PAVIMENTAZIONE:
-------------------	-----------------

**SUPERFICI PERMEABILI**

PAVIMENTATA MQ:	PAVIMENTAZIONE: AUTOBLOCCANTI
-----------------	-------------------------------

N. CABINE: 35	STATO: SUFFICIENTE
---------------	--------------------

**AREA DESTINATA ALLA BALNEAZIONE**

ATTIVITA':	OMBREGGIO	CAMPO SPORTIVO	AREA RICREATIVA
------------	-----------	----------------	-----------------

**SUPERFICI IMPERMEABILI**

PAVIMENTATA MQ:	PAVIMENTAZIONE:
-----------------	-----------------

**SUPERFICI PERMEABILI**

PAVIMENTATA MQ:	PAVIMENTAZIONE: LASTRE CEMENTO
-----------------	--------------------------------

N_OMBRELLONI: 130	ATTERRAGGIO NATANTI:
STATO: SUFFICIENTE	LARGHEZZA: 0 LUNGHEZZA: 0

**FOTO AREA DESTINATA ALLA BALNEAZIONE**



DATI PIANO ARENILE 1996		ESISTENTE DA PROGETTO UNITARIO:		DATI ULTIMA CONCESSIONE EDILIZIA:		INTERVENTO CON PROGETTO UNITARIO:	
ESISTENTE:	240	STRUTTURE FISSE:	240	STRUTTURE FISSE:	218,99		
INTERVENTO DIRETTO:	210	PAVIMENTAZIONI FISSE:	0	PAVIMENTAZIONI FISSE:	0		
PROGETTO UNITARIO:	230	TOT. SUP. COPERTA:	240	TOT. SUP. COPERTA:	218,99		



DATA
29/04/2004
RILEVATORI
GIUNCHI - MINGUZZI
AGGIORNAMENTO
<b>PAGINA 3</b>

CODICE STRUTTURA	09.030	
LOC	LIDO DI SAVIO	
VIA	VIA MASSALOMBARDA	
CIVICO	PARTE	
<b>CATASTO TERRENI RAVENNA</b>		
SEZIONE	FOGLIO	MAPPALE
	S	

**ELEMENTI COSTITUENTI L'INSIEME**

DENOMINAZIONE	Bagno Internazionale	DESTINAZIONE D'USO	STABILIMENTO BALNEARE
---------------	----------------------	--------------------	-----------------------

<b>CORPO A</b>	<b>COD. EDI</b>	72179					
DESTINAZIONE/USO:	MATERIALE :	CEMENTO ARMATO	SUPERFICIE PORTICATA TAMPONATA CON INFISSI IN ALLUMINIO REMOVIBILI.				
BAR RISTORO	TIPO COSTR:	PREFABBRICATA					
	COPERTURA:	PIANA					
	INFISSI:	LEGN.ALLUM.MET.					
	FINITURE:	INTONACATO					
SUP. COPERTA:	163,01	H:	3,5	COLORE1:	BLU	2	BIANCO
SUP. PORTIC.:	67,67	H:	3,5	CONSERVAZIONE:	SUFFICIENTE		
STRUTTURA PORTICO:	FISSA	MATERIALE:	METALLO				



<b>CORPO B</b>	<b>COD. EDI</b>	72177					
DESTINAZIONE/USO:	MATERIALE :	CEMENTO ARMATO					
CABINA	TIPO COSTR:	PREFABBRICATA					
	COPERTURA:	PIANA					
	INFISSI:	LEGNO					
	FINITURE:	INTONACATO					
SUP. COPERTA:	35,36	H:	2,5	COLORE1:	BIANCO	2	BLU
SUP. PORTIC.:		H:		CONSERVAZIONE:	SUFFICIENTE		
STRUTTURA PORTICO:		MATERIALE:					




<b>CORPO C</b>	<b>COD. EDI</b>	72178					
DESTINAZIONE/USO:	MATERIALE :	CEMENTO ARMATO					
CABINA	TIPO COSTR:	PREFABBRICATA					
SERVIZIO IGIENICO	COPERTURA:	PIANA					
PRONT.SOCCORSO	INFISSI:	LEGNO					
	FINITURE:	INTONACATO					
SUP. COPERTA:	20,62	H:	2,5	COLORE1:		2	BLU
SUP. PORTIC.:		H:		CONSERVAZIONE:	SUFFICIENTE		
STRUTTURA PORTICO:		MATERIALE:					



<b>CORPO D</b>	<b>COD. EDI</b>						
DESTINAZIONE/USO:	MATERIALE :						
	TIPO COSTR:						
	COPERTURA:						
	INFISSI:						
	FINITURE:						
SUP. COPERTA:		H:		COLORE1:		2	
SUP. PORTIC.:		H:		CONSERVAZIONE:			
STRUTTURA PORTICO:		MATERIALE:					



DATA	 <b>COMUNE DI RAVENNA</b> AREA 6: PIANIFICAZIONE TERRITORIALE SERVIZIO PROGETTAZIONE URBANISTICA		CODICE STRUTTURA	09.031	
29/04/2004			LOC	LIDO DI SAVIO	
RILEVATORI	<b>CENSIMENTO STRUTTURE ARENILE</b>		VIA	VIA MELDOLA	
GIUNCHI - MINGUZZI			CIVICO	PARTE	
AGGIORNAMENTO	Pagina 2		ZONA PIANO ARENILE 96:	B-B1	
	Pagina 3		<b>CATASTO TERRENI RAVENNA</b>		
<b>PAGINA 1</b>			SEZIONE	FOGLIO	MAPPALE
			S		

## ELEMENTI COSTITUENTI L'INSIEME

DENOMINAZIONE	Bagno Lido	DESTINAZIONE D'USO	STABILIMENTO BALNEARE
---------------	------------	--------------------	-----------------------

VINCOLI AMBIENTALI	DINAMICA COSTA	EROSIONE	TRATTO:
--------------------	----------------	----------	---------

<input checked="" type="checkbox"/> PAESISTICO LR 31/2000 -L.R. 27/88 -L.R. 1497/39 -L.R. 1039/39 -L.R. 431/85	<input type="checkbox"/> RNS <input type="checkbox"/> IDROGEOLOGICO <input type="checkbox"/> SIC <input type="checkbox"/> ZPS	<b>CONNESSIONE RETI</b> CICLABILE >300ML AUTOBUS <300ML PARCHEGGI <300ML AUTOSTRADA >10KM STATALE >1KM PROVINCIALE >1KM		TRATTO:
--	--	---	--	---------

NOTE ZONA	
-----------	--

PRESENZA DI FILTRI E DIMENSIONAMENTO	ACCESSIBILITA'	MATERIALE RECINZ.
PINETA ALTEZZA <input type="text"/> LARGHEZZA <input type="text"/> 0 DUNA ALTEZZA <input type="text"/> LARGHEZZA <input type="text"/> 0 RECINZIONE ALTEZZA <input type="text"/> 2 LARGHEZZA <input type="text"/> 0	RECINZIONE <b>AREA RETROSTANTE</b> EDIFICATO	RETE METALLICA <b>STATO:</b> SUFFICIENTE

## ACCESSIBILITA' SPIAGGIA

MODALITA'	NUMERO	PAVIMENTAZIONE	ACCESSI	CONCESSIONE
CARRABILE	0		TIPOLOGIA ESCLUSIVO	CONC.
PEDONALE	2	PAVIMENTATO	PROPRIETA' DEM. MARITTIMO	

## PROTEZIONE DELLA COSTA


<input type="checkbox"/> DIFESE A MARE PARALLELE DIST. COSTA <input type="text"/> 11647 INTERASSE <input type="text"/> 3349 MATERIALE <input type="text"/> TIPO <input type="text"/>
<input type="checkbox"/> DIFESE A MARE RADENTI LUNGHEZZA <input type="text"/> MATERIALE <input type="text"/> TIPO <input type="text"/>
<input type="checkbox"/> DIFESE A PENNELLO LUNGHEZZA <input type="text"/> INTERASSE <input type="text"/> MATERIALE <input type="text"/> TIPO <input type="text"/>

## AREA DI PERTINENZA

PROPRIETA'	DEM.MARITTIMO	N° CONCES.	63	INIZIO		SCADENZA		
CONCESSIONARIO	Soc. Bagno Lido s.n.c. di Bellettini Barbara e C.			P.I.				
GESTORE	Bellettini Barbara							
SUPERFICIE MQ.	DIMENSI		DISTANZA ALTRE CONCESSIONI					
2308	FRONTE	40	PROFONDITA'	57,63	NORD	3,32	SUD	0
PROGETTO UNITARIO:	DELIBERA		DEL		COMMIT:			
OGGETTO								

## TITOLI EDILIZI RILASCIATI

TITOLI EDILIZI RILASCIATI	NOTE AREA DI PERTINENZA
	NUMERO CABINE: 15, NUMERO DOCCE APERTE: 3 NUMERO DOCCE CHIUSE: 1, NUMERO LETTINI: 200 NUMERO SDRAI: 5, NUMERO OMBRELLONI: 105 NUMERO WC: 4, NUMERO LAVAPIEDI: 2. ATTIVITA': ANIMAZIONE, RISTORANTE, BEACH VOLLEY, PALLACANESTRO, RACCHETTONI, TAVOLO PING-PONG, GIOCHI PER BIMBI, FESTE SERALI, GITE IN AGRITURISMO SERALI CON PULLMAN.



DATA
29/04/2004
RILEVATORI
GIUNCHI - MINGUZZI
AGGIORNAMENTO
<b>PAGINA 2</b>



# COMUNE DI RAVENNA

AREA 6: PIANIFICAZIONE TERRITORIALE  
SERVIZIO PROGETTAZIONE URBANISTICA

## CENSIMENTO STRUTTURE ARENILE

CODICE STRUTTURA	09.031	
LOC	LIDO DI SAVIO	
VIA	VIA MELDOLA	
CIVICO	PARTE	
<b>CATASTO TERRENI RAVENNA</b>		
SEZIONE	FOGLIO	MAPPALE
	S	

**ELEMENTI COSTITUENTI L'INSIEME**

DENOMINAZIONE	Bagno Lido	DESTINAZIONE D'USO	STABILIMENTO BALNEARE
---------------	------------	--------------------	-----------------------

**SCHEMA STATO CONCESSIONATO**

**SCHEMA STATO RILEVATO**

**AREA DI SUPPORTO ALLA BALNEAZIONE**

DESTINAZIONE D'USO	ACCESSIBILITA'
PARCHEGGIO MQ: 0	<input type="checkbox"/> PRESENZA DI BARRIERE ARCHITETTONICHE
VERDE MQ: 0	<input type="checkbox"/> PRESENZA DI DUNA IN AREA CONCESSIONATA
ATTREZ. SPORT. MQ: 100	DIST. DUNA/EDIF. / SCHEDA: /
SUP TEMPORANEE: 0,00	RECINZIONE AREA: CEMENTO

**FOTO AREA A SUPPORTO DELLA BALNEAZIONE**



**SUPERFICI IMPERMEABILI**

PAVIMENTATA MQ: 0	PAVIMENTAZIONE:
-------------------	-----------------

**SUPERFICI PERMEABILI**

PAVIMENTATA MQ:	PAVIMENTAZIONE: AUTOBLOCCANTI
-----------------	-------------------------------

ATTREZZATURA SPORTIVA RETROSTANTE L'EDIFICIO. PORZIONE DI PAVIMENTAZIONE PERMEABILE IN LASTRE DI CEMENTO. PRESENZA DI ALBERATURE.

N. CABINE: 15	STATO: SUFFICIENTE
---------------	--------------------

**AREA DESTINATA ALLA BALNEAZIONE**

ATTIVITA':  OMBREGGIO  CAMPO SPORTIVO  AREA RICREATIVA

**SUPERFICI IMPERMEABILI**

PAVIMENTATA MQ:	PAVIMENTAZIONE:
-----------------	-----------------

**SUPERFICI PERMEABILI**

PAVIMENTATA MQ:	PAVIMENTAZIONE: LASTRE CEMENTO
-----------------	--------------------------------

N_OMBRELLONI: 105	ATTERRAGGIO NATANTI:
-------------------	----------------------

STATO: SUFFICIENTE	LARGHEZZA: 0	LUNGHEZZA: 0
--------------------	--------------	--------------


**FOTO AREA DESTINATA ALLA BALNEAZIONE**



DATI PIANO ARENILE 1996		ESISTENTE DA PROGETTO UNITARIO:		DATI ULTIMA CONCESSIONE EDILIZIA:		INTERVENTO CON PROGETTO UNITARIO:	
ESISTENTE:	155	STRUTTURE FISSE:	155	STRUTTURE FISSE:	0	INTERVENTO CON PROGETTO UNITARIO:	
INTERVENTO DIRETTO:	170	PAVIMENTAZIONI FISSE:	0	PAVIMENTAZIONI FISSE:	0		
PROGETTO UNITARIO:	190	TOT. SUP. COPERTA:	155	TOT. SUP. COPERTA:	0		



DATA
29/04/2004
RILEVATORI
GIUNCHI - MINGUZZI
AGGIORNAMENTO
<b>PAGINA 3</b>



# COMUNE DI RAVENNA

AREA 6: PIANIFICAZIONE TERRITORIALE E SERVIZIO PROGETTAZIONE URBANISTICA

## CENSIMENTO STRUTTURE ARENILE

Pagina 1

Pagina 2

CODICE STRUTTURA	09.031	
LOC	LIDO DI SAVIO	
VIA	VIA MELDOLA	
CIVICO	PARTE	
<b>CATASTO TERRENI RAVENNA</b>		
SEZIONE	FOGLIO	MAPPALE
	S	

**ELEMENTI COSTITUENTI L'INSIEME**

DENOMINAZIONE	Bagno Lido	DESTINAZIONE D'USO	STABILIMENTO BALNEARE
---------------	------------	--------------------	-----------------------

<b>CORPO A</b>		<b>COD. EDI</b>	72599
DESTINAZIONE/USO:	MATERIALE :	CEMENTO ARMATO	
BAR RISTORO	TIPO COSTR:	PREFABBRICATA	
SERVIZIO IGIENICO	COPERTURA:	PIANA	
CABINA	INFISSI:	LEGN.ALLUM.MET.	
	FINITURE:	INTONACATO	
SUP. COPERTA:	175,63	H:	3,5
		COLORE1:	GIALLO 2 BIANCO
SUP. PORTIC.:		H:	
		CONSERVAZIONE:	SUFFICIENTE
STRUTTURA PORTICO:		MATERIALE:	



<b>CORPO B</b>		<b>COD. EDI</b>	72405
DESTINAZIONE/USO:	MATERIALE :	CEMENTO ARMATO	
CABINA	TIPO COSTR:	PREFABBRICATA	
	COPERTURA:	PIANA	
	INFISSI:	LEGNO	
	FINITURE:	INTONACATO	
SUP. COPERTA:	33,4	H:	2,7
		COLORE1:	GIALLO 2 BIANCO
SUP. PORTIC.:		H:	
		CONSERVAZIONE:	SUFFICIENTE
STRUTTURA PORTICO:		MATERIALE:	




<b>CORPO C</b>		<b>COD. EDI</b>	72181
DESTINAZIONE/USO:	MATERIALE :	METALLO	
MAGAZZINO	TIPO COSTR:	PREFABBRICATA	
	COPERTURA:	UNA FALDA	
	INFISSI:		
	FINITURE:		
SUP. COPERTA:	0	H:	2,3
		COLORE1:	2
SUP. PORTIC.:		H:	
		CONSERVAZIONE:	INSUFFICIENTE
STRUTTURA PORTICO:		MATERIALE:	



<b>CORPO D</b>		<b>COD. EDI</b>	
DESTINAZIONE/USO:	MATERIALE :		
	TIPO COSTR:		
	COPERTURA:		
	INFISSI:		
	FINITURE:		
SUP. COPERTA:		H:	
		COLORE1:	2
SUP. PORTIC.:		H:	
		CONSERVAZIONE:	
STRUTTURA PORTICO:		MATERIALE:	



SUPERFICI TOTALI:	COPERTA:	0	PAVIM. IMPERM:	0	PAVIM. PERM:	0	STRUT TEMPORANEE:	0,00
-------------------	----------	---	----------------	---	--------------	---	-------------------	------

DATA	 <b>COMUNE DI RAVENNA</b> AREA 6: PIANIFICAZIONE TERRITORIALE SERVIZIO PROGETTAZIONE URBANISTICA		CODICE STRUTTURA	09.032	
29/04/2004			LOC	LIDO DI SAVIO	
RILEVATORI	<b>CENSIMENTO STRUTTURE ARENILE</b>		VIA	VIA MELDOLA	
GIUNCHI - MINGUZZI			CIVICO	PARTE	
AGGIORNAMENTO	Pagina 2		ZONA PIANO ARENILE 96:	B-B1	
	Pagina 3		<b>CATASTO TERRENI RAVENNA</b>		
<b>PAGINA 1</b>			SEZIONE	FOGLIO	MAPPALE
			S		

## ELEMENTI COSTITUENTI L'INSIEME

DENOMINAZIONE	Bagno Roby	DESTINAZIONE D'USO	STABILIMENTO BALNEARE
---------------	------------	--------------------	-----------------------

VINCOLI AMBIENTALI	DINAMICA COSTA	EROSIONE	TRATTO:
--------------------	----------------	----------	---------

<input checked="" type="checkbox"/> PAESISTICO LR 31/2000 -L.R. 27/88 -L.R. 1497/39 -L.R. 1039/39 -L.R. 431/85	<input type="checkbox"/> RNS <input type="checkbox"/> IDROGEOLOGICO <input type="checkbox"/> SIC <input type="checkbox"/> ZPS	<b>CONNESSIONE RETI</b> CICLABILE >300ML AUTOBUS <300ML PARCHEGGI <300ML AUTOSTRADA >10KM STATALE >1KM PROVINCIALE >1KM		TRATTO:
--	--	---	--	---------

NOTE ZONA	
-----------	--

PRESENZA DI FILTRI E DIMENSIONAMENTO	ACCESSIBILITA'	MATERIALE RECINZ.
PINETA ALTEZZA <input type="text"/> LARGHEZZA <input type="text"/> 0 DUNA ALTEZZA <input type="text"/> LARGHEZZA <input type="text"/> 0 RECINZIONE ALTEZZA <input type="text"/> 1,5 LARGHEZZA <input type="text"/> 0,15	RECINZIONE <b>AREA RETROSTANTE</b> EDIFICATO	CEMENTO ARMATO <b>STATO:</b> SUFFICIENTE

## ACCESSIBILITA' SPIAGGIA

MODALITA'	NUMERO	PAVIMENTAZIONE	ACCESSI	CONCESSIONE
CARRABILE	1	ASFALTATA	TIPOLOGIA NON ESCLUSIVO	CONC.
PEDONALE	0		PROPRIETA' COMUNE	

## PROTEZIONE DELLA COSTA


<input type="checkbox"/> DIFESE A MARE PARALLELE	DIST. COSTA	13605	INTERASSE	3349	MATERIALE		TIPO	
<input type="checkbox"/> DIFESE A MARE RADENTI	LUNGHEZZA		MATERIALE		TIPO			
<input type="checkbox"/> DIFESE A PENNELLO	LUNGHEZZA		INTERASSE		MATERIALE		TIPO	

## AREA DI PERTINENZA

PROPRIETA'	DEM.MARITTIMO	N° CONCES.	86/99	INIZIO		SCADENZA		
CONCESSIONARIO	Rossi Antonia		P.I.	SSNTN50B66D704L				
GESTORE	Rossi Antonia							
SUPERFICIE MQ.	DIMENSI		DISTANZA ALTRE CONCESSIONI					
2840	FRONTE	42,77	PROFONDITA'	85,8	NORD	0	SUD	0
PROGETTO UNITARIO:	DELIBERA		DEL		COMMIT:			
OGGETTO								

## TITOLI EDILIZI RILASCIATI

TITOLI EDILIZI RILASCIATI	NOTE AREA DI PERTINENZA
	ATTIVITA': RISTORANTE STAGIONALE, BEACH VOLLEY, RACCHETTONI.



DATA
29/04/2004
RILEVATORI
GIUNCHI - MINGUZZI
AGGIORNAMENTO
<b>PAGINA 2</b>



# COMUNE DI RAVENNA

AREA 6: PIANIFICAZIONE TERRITORIALE  
SERVIZIO PROGETTAZIONE URBANISTICA

## CENSIMENTO STRUTTURE ARENILE

Pagina 1
Pagina 3

CODICE STRUTTURA	09.032	
LOC	LIDO DI SAVIO	
VIA	VIA MELDOLA	
CIVICO	PARTE	
<b>CATASTO TERRENI RAVENNA</b>		
SEZIONE	FOGLIO	MAPPALE
	S	

**ELEMENTI COSTITUENTI L'INSIEME**

DENOMINAZIONE	Bagno Roby	DESTINAZIONE D'USO	STABILIMENTO BALNEARE
---------------	------------	--------------------	-----------------------

**SCHEMA STATO CONCESSIONATO**

**SCHEMA STATO RILEVATO**

**AREA DI SUPPORTO ALLA BALNEAZIONE**

DESTINAZIONE D'USO	ACCESSIBILITA'
PARCHEGGIO MQ: 0	<input type="checkbox"/> PRESENZA DI BARRIERE ARCHITETTONICHE
VERDE MQ: 0	<input type="checkbox"/> PRESENZA DI DUNA IN AREA CONCESSIONATA
ATTREZ. SPORT. MQ: 150	DIST. DUNAEDIF. / SCHEDA: /
SUP TEMPORANEE: 0,00	RECINZIONE AREA: CEMENTO

**FOTO AREA A SUPPORTO DELLA BALNEAZIONE**



**SUPERFICI IMPERMEABILI**

PAVIMENTATA MQ: 0	PAVIMENTAZIONE:
-------------------	-----------------

**SUPERFICI PERMEABILI**

PAVIMENTATA MQ:	PAVIMENTAZIONE: PIASTRELLE CEMENTO
-----------------	------------------------------------

PRESENZA DI ACQUA SCIVOLO RECINTATO IN RETE METALLICO. PISCINA DI MQ. 120,00. PORZIONE DI PAVIMENTAZIONE IN AUTOBLOCCANTI. PRESENZA DI AIUOLE E ALBERATURE.

N. CABINE:	STATO: SUFFICIENTE
------------	--------------------

**AREA DESTINATA ALLA BALNEAZIONE**

ATTIVITA':  OMBREGGIO  CAMPO SPORTIVO  AREA RICREATIVA

**SUPERFICI IMPERMEABILI**

PAVIMENTATA MQ:	PAVIMENTAZIONE:
-----------------	-----------------

**SUPERFICI PERMEABILI**

PAVIMENTATA MQ:	PAVIMENTAZIONE: LASTRE CEMENTO
-----------------	--------------------------------

N_OMBRELLONI:	ATTERRAGGIO NATANTI:
STATO: SUFFICIENTE	LARGHEZZA: 0 LUNGHEZZA: 0

**FOTO AREA DESTINATA ALLA BALNEAZIONE**



DATI PIANO ARENILE 1996		ESISTENTE DA PROGETTO UNITARIO:		DATI ULTIMA CONCESSIONE EDILIZIA:		INTERVENTO CON PROGETTO UNITARIO:	
ESISTENTE:	0	STRUTTURE FISSE:	200,57	STRUTTURE FISSE:	200,57	INTERVENTO CON PROGETTO UNITARIO:	
INTERVENTO DIRETTO:	0	PAVIMENTAZIONI FISSE:	0	PAVIMENTAZIONI FISSE:	0		
PROGETTO UNITARIO:	0	TOT. SUP. COPERTA:	200,57	TOT. SUP. COPERTA:	200,57		



DATA
29/04/2004
RILEVATORI
GIUNCHI - MINGUZZI
AGGIORNAMENTO
<b>PAGINA 3</b>

**COMUNE DI RAVENNA**  
 AREA 6: PIANIFICAZIONE TERRITORIALE E  
 SERVIZIO PROGETTAZIONE URBANISTICA

**CENSIMENTO STRUTTURE ARENILE**

CODICE STRUTTURA	09.032	
LOC	LIDO DI SAVIO	
VIA	VIA MELDOLA	
CIVICO	PARTE	
<b>CATASTO TERRENI RAVENNA</b>		
SEZIONE	FOGLIO	MAPPALE
	S	

**ELEMENTI COSTITUENTI L'INSIEME**

DENOMINAZIONE	Bagno Roby	DESTINAZIONE D'USO	STABILIMENTO BALNEARE
---------------	------------	--------------------	-----------------------

<b>CORPO A</b>		<b>COD. EDI</b>	72600
DESTINAZIONE/USO:	MATERIALE :	CEMENTO ARMATO	
BAR RISTORO	TIPO COSTR:	PREFABBRICATA	
CABINA	COPERTURA:	PIANA	
	INFISSI:	LEGN.ALLUM.MET.	
	FINITURE:	INTONACATO	
SUP. COPERTA:	200,82	H:	3,5
		COLORE1:	BIANCO 2 GIALLO
SUP. PORTIC.:		H:	
		CONSERVAZIONE:	SUFFICIENTE
STRUTTURA PORTICO:		MATERIALE:	



<b>CORPO B</b>		<b>COD. EDI</b>	72180
DESTINAZIONE/USO:	MATERIALE :		
	TIPO COSTR:		
	COPERTURA:		
	INFISSI:		
	FINITURE:		
SUP. COPERTA:		H:	
		COLORE1:	
SUP. PORTIC.:		H:	
		CONSERVAZIONE:	
STRUTTURA PORTICO:		MATERIALE:	




<b>CORPO C</b>		<b>COD. EDI</b>	
DESTINAZIONE/USO:	MATERIALE :		
	TIPO COSTR:		
	COPERTURA:		
	INFISSI:		
	FINITURE:		
SUP. COPERTA:		H:	
		COLORE1:	
SUP. PORTIC.:		H:	
		CONSERVAZIONE:	
STRUTTURA PORTICO:		MATERIALE:	



<b>CORPO D</b>		<b>COD. EDI</b>	
DESTINAZIONE/USO:	MATERIALE :		
	TIPO COSTR:		
	COPERTURA:		
	INFISSI:		
	FINITURE:		
SUP. COPERTA:		H:	
		COLORE1:	
SUP. PORTIC.:		H:	
		CONSERVAZIONE:	
STRUTTURA PORTICO:		MATERIALE:	



DATA	 <b>COMUNE DI RAVENNA</b> AREA 6: PIANIFICAZIONE TERRITORIALE SERVIZIO PROGETTAZIONE URBANISTICA		CODICE STRUTTURA	09.033	
29/04/2004			LOC	LIDO DI SAVIO	
RILEVATORI	<b>CENSIMENTO STRUTTURE ARENILE</b>		VIA	VIA MELDOLA	
GIUNCHI - MINGUZZI			CIVICO	PARTE	
AGGIORNAMENTO	Pagina 2		ZONA PIANO ARENILE 96:	B-B1	
	Pagina 3		<b>CATASTO TERRENI RAVENNA</b>		
<b>PAGINA 1</b>			SEZIONE	FOGLIO	MAPPALE
			S		

## ELEMENTI COSTITUENTI L'INSIEME

DENOMINAZIONE	Bagno Elio	DESTINAZIONE D'USO	RIMESSAGGIO NATANTI
---------------	------------	--------------------	---------------------

VINCOLI AMBIENTALI	DINAMICA COSTA	EROSIONE	TRATTO:
--------------------	----------------	----------	---------

<input checked="" type="checkbox"/> PAESISTICO LR 31/2000 -L.R. 27/88 -L.R. 1497/39 -L.R. 1039/39 -L.R. 431/85	<input type="checkbox"/> RNS <input type="checkbox"/> IDROGEOLOGICO <input type="checkbox"/> SIC <input type="checkbox"/> ZPS	<b>CONNESSIONE RETI</b> CICLABILE >300ML AUTOBUS <300ML PARCHEGGI <300ML AUTOSTRADA >10KM STATALE >1KM PROVINCIALE >1KM		RIMESSAGGIO NATANTI
--	--	---	--	---------------------

NOTE ZONA	
-----------	--

PRESENZA DI FILTRI E DIMENSIONAMENTO	ACCESSIBILITA'	MATERIALE RECINZ.
PINETA ALTEZZA <input type="text"/> LARGHEZZA <input type="text"/> 0 DUNA ALTEZZA <input type="text"/> LARGHEZZA <input type="text"/> 0 RECINZIONE ALTEZZA <input type="text"/> 2 LARGHEZZA <input type="text"/> 0	RECINZIONE <b>AREA RETROSTANTE</b> EDIFICATO	RETE METALLICA <b>STATO:</b> SUFFICIENTE

## ACCESSIBILITA' SPIAGGIA

MODALITA'	NUMERO	PAVIMENTAZIONE	ACCESSI	CONCESSIONE
CARRABILE	2	ASFALTATA	TIPOLOGIA NON ESCLUSIVO	CONC.
PEDONALE	0		PROPRIETA' COMUNE	

## PROTEZIONE DELLA COSTA


<input type="checkbox"/> DIFESE A MARE PARALLELE	DIST. COSTA	12987	INTERASSE	3349	MATERIALE		TIPO	
<input type="checkbox"/> DIFESE A MARE RADENTI	LUNGHEZZA		MATERIALE		TIPO			
<input type="checkbox"/> DIFESE A PENNELLO	LUNGHEZZA		INTERASSE		MATERIALE		TIPO	

## AREA DI PERTINENZA

PROPRIETA'	DEM.MARITTIMO	N° CONCES.	47/99	INIZIO		SCADENZA		
CONCESSIONARIO	Fucci Elio		P.I.	FCCLEI42E25D704I				
GESTORE								
SUPERFICIE MQ.	DIMENSI		DISTANZA ALTRE CONCESSIONI					
2749,89	FRONTE	36,38	PROFONDITA'	85,8	NORD	0	SUD	0
PROGETTO UNITARIO:	DELIBERA		DEL		COMMIT:			
OGGETTO								

## TITOLI EDILIZI RILASCIATI

TITOLI EDILIZI RILASCIATI	NOTE AREA DI PERTINENZA
	NUMERO CABINE: 10, NUMERO DOCCE APERTE: 2 NUMERO DOCCE CHIUSE: 2, NUMERO LETTINI: 50 NUMERO SDRAI: 10, NUMERO OMBRELLONI: 25 NUMERO WC: 3, NUMERO LAVAPIEDI: 1. ATTIVITA': RISTORANTE, RIMESSAGGIO IMBARCAZIONI.



DATA
29/04/2004
RILEVATORI
GIUNCHI - MINGUZZI
AGGIORNAMENTO
<b>PAGINA 2</b>



# COMUNE DI RAVENNA

AREA 6: PIANIFICAZIONE TERRITORIALE  
SERVIZIO PROGETTAZIONE URBANISTICA

## CENSIMENTO STRUTTURE ARENILE

CODICE STRUTTURA	09.033	
LOC	LIDO DI SAVIO	
VIA	VIA MELDOLA	
CIVICO	PARTE	
<b>CATASTO TERRENI RAVENNA</b>		
SEZIONE	FOGLIO	MAPPALE
S		

**ELEMENTI COSTITUENTI L'INSIEME**


DENOMINAZIONE	Bagno Elio	DESTINAZIONE D'USO	RIMESSAGGIO NATANTI
---------------	------------	--------------------	---------------------

SCHEMA STATO CONCESSIONATO	SCHEMA STATO RILEVATO

**AREA DI SUPPORTO ALLA BALNEAZIONE**

<b>DESTINAZIONE D'USO</b> PARCHEGGIO MQ: <input type="text" value="0"/> VERDE MQ: <input type="text" value="0"/> ATTREZ. SPORT. MQ: <input type="text" value="0"/> SUP TEMPORANEE: <input type="text" value="95,69"/>	<b>ACCESSIBILITA'</b> <input type="checkbox"/> PRESENZA DI BARRIERE ARCHITETTONICHE <input type="checkbox"/> PRESENZA DI DUNA IN AREA CONCESSIONATA DIST. DUNAEDIF. / <input type="text"/> SCHEDA: / <input type="text"/> RECINZIONE AREA: <input type="text" value="RETE METALLICA"/>	<b>FOTO AREA A SUPPORTO DELLA BALNEAZIONE</b> 
<b>SUPERFICI IMPERMEABILI</b> PAVIMENTATA MQ: <input type="text"/> PAVIMENTAZIONE: <input type="text"/>		N. CABINE: <input type="text" value="10"/> STATO: <input type="text" value="SUFFICIENTE"/>
<b>SUPERFICI PERMEABILI</b> PAVIMENTATA MQ: <input type="text"/> PAVIMENTAZIONE: <input type="text" value="LASTRE CEMENTO"/>		
SUPERFICIE DESTINATA A RIMESSAGGIO NATANTI E' PARI A MQ. 730		

**AREA DESTINATA ALLA BALNEAZIONE**

<b>ATTIVITA'</b> : <input type="text" value="RIMESSAGGIO"/> <input type="text" value="OMBREGGIO"/>	<b>FOTO AREA DESTINATA ALLA BALNEAZIONE</b> 
<b>SUPERFICI IMPERMEABILI</b> PAVIMENTATA MQ: <input type="text"/> PAVIMENTAZIONE: <input type="text"/>	
<b>SUPERFICI PERMEABILI</b> PAVIMENTATA MQ: <input type="text"/> PAVIMENTAZIONE: <input type="text" value="LASTRE CEMENTO"/>	
N_OMBRELLONI: <input type="text" value="25"/> <b>ATTERRAGGIO NATANTI:</b>	
STATO: <input type="text" value="SUFFICIENTE"/> LARGHEZZA: <input type="text" value="20"/> LUNGHEZZA: <input type="text" value="300"/>	

DATI PIANO ARENILE 1996		ESISTENTE DA PROGETTO UNITARIO:		DATI ULTIMA CONCESSIONE EDILIZIA:		INTERVENTO CON PROGETTO UNITARIO:	
ESISTENTE:	<input type="text" value="385"/>	STRUTTURE FISSE:	<input type="text" value="313,8"/>	STRUTTURE FISSE:	<input type="text" value="313,8"/>	CON	
INTERVENTO DIRETTO:	<input type="text" value="315"/>	PAVIMENTAZIONI FISSE:	<input type="text" value="139,15"/>	PAVIMENTAZIONI FISSE:	<input type="text" value="139,15"/>	PROGETTO	
PROGETTO UNITARIO:	<input type="text" value="345"/>	TOT. SUP. COPERTA:	<input type="text" value="435,15"/>	TOT. SUP. COPERTA:	<input type="text" value="435,15"/>	UNITARIO:	



DATA
29/04/2004
RILEVATORI
GIUNCHI - MINGUZZI
AGGIORNAMENTO
<b>PAGINA 3</b>

**COMUNE DI RAVENNA**  
 AREA 6: PIANIFICAZIONE TERRITORIALE E  
 SERVIZIO PROGETTAZIONE URBANISTICA

**CENSIMENTO STRUTTURE ARENILE**

Pagina 1

Pagina 2

CODICE STRUTTURA	09.033
LOC	LIDO DI SAVIO
VIA	VIA MELDOLA
CIVICO	PARTE

<b>CATASTO TERRENI RAVENNA</b>		
SEZIONE	FOGLIO	MAPPALE
	S	

**ELEMENTI COSTITUENTI L'INSIEME**

DENOMINAZIONE	Bagno Elio	DESTINAZIONE D'USO	RIMESSAGGIO NATANTI
---------------	------------	--------------------	---------------------

<b>CORPO A</b>	COD. EDI	72172					
DESTINAZIONE/USO:	MATERIALE :	CEMENTO ARMATO					
BAR RISTORO	TIPO COSTR:	PREFABBRICATA					
RIMESSAGGIO	COPERTURA:	PIANA					
CABINA	INFISSI:	LEGN.ALLUM.MET.					
SERVIZIO IGIENICO	FINITURE:	INTONACATO					
SUP. COPERTA:	321,09	H:	3,5	COLORE1:	BIANCO	2	GIALLO
SUP. PORTIC.:	95,69	H:	2,3	CONSERVAZIONE:	SUFFICIENTE		
STRUTTURA PORTICO:	REMOVIBILE	MATERIALE:	LEGNO				



<b>CORPO B</b>	COD. EDI						
DESTINAZIONE/USO:	MATERIALE :						
	TIPO COSTR:						
	COPERTURA:						
	INFISSI:						
	FINITURE:						
SUP. COPERTA:		H:		COLORE1:		2	
SUP. PORTIC.:		H:		CONSERVAZIONE:			
STRUTTURA PORTICO:		MATERIALE:					




<b>CORPO C</b>	COD. EDI						
DESTINAZIONE/USO:	MATERIALE :						
	TIPO COSTR:						
	COPERTURA:						
	INFISSI:						
	FINITURE:						
SUP. COPERTA:		H:		COLORE1:		2	
SUP. PORTIC.:		H:		CONSERVAZIONE:			
STRUTTURA PORTICO:		MATERIALE:					



<b>CORPO D</b>	COD. EDI						
DESTINAZIONE/USO:	MATERIALE :						
	TIPO COSTR:						
	COPERTURA:						
	INFISSI:						
	FINITURE:						
SUP. COPERTA:		H:		COLORE1:		2	
SUP. PORTIC.:		H:		CONSERVAZIONE:			
STRUTTURA PORTICO:		MATERIALE:					



DATA	 <b>COMUNE DI RAVENNA</b> AREA 6: PIANIFICAZIONE TERRITORIALE SERVIZIO PROGETTAZIONE URBANISTICA		CODICE STRUTTURA	09.034		
29/04/2004			LOC	LIDO DI SAVIO		
RILEVATORI	<b>CENSIMENTO STRUTTURE ARENILE</b>			VIA	VIA MODIGLIANA	
GIUNCHI - MINGUZZI				CIVICO	357	PARTE
AGGIORNAMENTO	Pagina 2		Pagina 3		ZONA PIANO ARENILE 96:	B-B1
PAGINA 1	CATASTO TERRENI RAVENNA			SEZIONE	FOLGIO	MAPPALE
				S		

## ELEMENTI COSTITUENTI L'INSIEME

DENOMINAZIONE	Bagno Patrizia	DESTINAZIONE D'USO	STABILIMENTO BALNEARE
---------------	----------------	--------------------	-----------------------

VINCOLI AMBIENTALI	DINAMICA COSTA	EROSIONE	TRATTO:
--------------------	----------------	----------	---------

<input checked="" type="checkbox"/> PAESISTICO LR 31/2000 -L.R. 27/88 -L.R. 1497/39 -L.R. 1039/39 -L.R. 431/85	<input type="checkbox"/> RNS <input type="checkbox"/> IDROGEOLOGICO <input type="checkbox"/> SIC <input type="checkbox"/> ZPS	<b>CONNESSIONE RETI</b> CICLABILE >300ML AUTOBUS <300ML PARCHEGGI <300ML AUTOSTRADA >10KM STATALE >1KM PROVINCIALE >1KM		TRATTO:
--	--	---	--	---------

NOTE ZONA	
-----------	--

PRESENZA DI FILTRI E DIMENSIONAMENTO	ACCESSIBILITA'	MATERIALE RECINZ.
PINETA ALTEZZA <input type="text"/> LARGHEZZA <input type="text"/> 0 DUNA ALTEZZA <input type="text"/> LARGHEZZA <input type="text"/> 0 RECINZIONE ALTEZZA <input type="text"/> 1,5 LARGHEZZA <input type="text"/> 0	RECINZIONE <b>AREA RETROSTANTE</b> EDIFICATO	RETE METALLICA <b>STATO:</b> SUFFICIENTE

## ACCESSIBILITA' SPIAGGIA

MODALITA'	NUMERO	PAVIMENTAZIONE	ACCESSI	CONCESSIONE
CARRABILE	1	STERRATO	TIPOLOGIA NON ESCLUSIVO	CONC.
PEDONALE	0		PROPRIETA' DEM. MARITTIMO	

## PROTEZIONE DELLA COSTA

<input type="checkbox"/> DIFESE A MARE PARALLELE DIST. COSTA <input type="text"/> 12408 INTERASSE <input type="text"/> 4143 MATERIALE <input type="text"/> TIPO <input type="text"/>
<input type="checkbox"/> DIFESE A MARE RADENTI LUNGHEZZA <input type="text"/> MATERIALE <input type="text"/> TIPO <input type="text"/>
<input type="checkbox"/> DIFESE A PENNELLO LUNGHEZZA <input type="text"/> INTERASSE <input type="text"/> MATERIALE <input type="text"/> TIPO <input type="text"/>

## AREA DI PERTINENZA


PROPRIETA'	DEM.MARITTIMO	N° CONCES.	61/04	INIZIO	01/01/2001	SCADENZA	31/12/2004	
CONCESSIONARIO	per Soc. A.M.B. s.n.c. di Balzani Andrea e C.				P.I.	00584790398		
GESTORE	Balzani Andrea							
SUPERFICIE MQ.	DIMENSI		DISTANZA ALTRE CONCESSIONI					
2352,24	FRONTE	32,68	PROFONDITA'	72	NORD	0	SUD	0,56
PROGETTO UNITARIO:	DELIBERA		DEL		COMMIT:			
OGGETTO								

## TITOLI EDILIZI RILASCIATI

PG 41312/89 CON CONCESSIONE N 974/91 PG 58375/02  
 CONCESSIONE N 413/04. LAVORI NON ANCORA EFFETTUATI  
 PER AMPLIAMENTO STABILIMENTO

## NOTE AREA DI PERTINENZA

NUMERO CABINE: 10, NUMERO DOCCE APERTE: 2  
 NUMERO DOCCE CHIUSE: 1, NUMERO LETTINI: 240  
 NUMERO OMBRELLONI: 100, NUMERO WC: 3.  
 ATTIVITA': ANIMAZIONE, BEACH VOLLEY, RACCHETTONI,  
 NUOTO, ACQUAGYM SPETTACOLI PER BAMBINI.



DATA
29/04/2004
RILEVATORI
GIUNCHI - MINGUZZI
AGGIORNAMENTO
<b>PAGINA 2</b>



# COMUNE DI RAVENNA

AREA 6: PIANIFICAZIONE TERRITORIALE  
SERVIZIO PROGETTAZIONE URBANISTICA

## CENSIMENTO STRUTTURE ARENILE

Pagina 1
Pagina 3

CODICE STRUTTURA	09.034		
LOC	LIDO DI SAVIO		
VIA	VIA MODIGLIANA		
CIVICO	357	PARTE	B
<b>CATASTO TERRENI RAVENNA</b>			
SEZIONE	FOGLIO	MAPPALE	
S			

**ELEMENTI COSTITUENTI L'INSIEME**

DENOMINAZIONE	Bagno Patrizia	DESTINAZIONE D'USO	STABILIMENTO BALNEARE
---------------	----------------	--------------------	-----------------------

**SCHEMA STATO CONCESSIONATO**

**SCHEMA STATO RILEVATO**

**AREA DI SUPPORTO ALLA BALNEAZIONE**

DESTINAZIONE D'USO	ACCESSIBILITA'
PARCHEGGIO MQ: 160	<input type="checkbox"/> PRESENZA DI BARRIERE ARCHITETTONICHE
VERDE MQ: 0	<input type="checkbox"/> PRESENZA DI DUNA IN AREA CONCESSIONATA
ATTREZ. SPORT. MQ: 275	DIST. DUNA EDIF. / SCHEDA: /
SUP TEMPORANEE: 57,74	RECINZIONE AREA: VEGETAZIONE

**FOTO AREA A SUPPORTO DELLA BALNEAZIONE**



**SUPERFICI IMPERMEABILI**

PAVIMENTATA MQ:	PAVIMENTAZIONE: GETTO CLS
-----------------	---------------------------

**SUPERFICI PERMEABILI**

PAVIMENTATA MQ:	PAVIMENTAZIONE: LASTRE CEMENTO
-----------------	--------------------------------

AREA A PARCHEGGIO ESTERNA ALL'AREA IN CONCESSIONE.

N. CABINE: 10	STATO: SUFFICIENTE
---------------	--------------------

**AREA DESTINATA ALLA BALNEAZIONE**

ATTIVITA':	OMBREGGIO	CAMPO SPORTIVO	AREA RICREATIVA
------------	-----------	----------------	-----------------

**SUPERFICI IMPERMEABILI**

PAVIMENTATA MQ:	PAVIMENTAZIONE:
-----------------	-----------------

**SUPERFICI PERMEABILI**

PAVIMENTATA MQ:	PAVIMENTAZIONE: LASTRE CEMENTO
-----------------	--------------------------------

N_OMBRELLONI: 100	ATTERRAGGIO NATANTI:
-------------------	----------------------

STATO: SUFFICIENTE	LARGHEZZA: 0	LUNGHEZZA: 0
--------------------	--------------	--------------

**FOTO AREA DESTINATA ALLA BALNEAZIONE**



DATI PIANO ARENILE 1996		ESISTENTE DA PROGETTO UNITARIO:		DATI ULTIMA CONCESSIONE EDILIZIA:		INTERVENTO CON PROGETTO UNITARIO:	
ESISTENTE:	145	STRUTTURE FISSE:	144,8	STRUTTURE FISSE:	194,33		
INTERVENTO DIRETTO:	160	PAVIMENTAZIONI FISSE:	201	PAVIMENTAZIONI FISSE:	115,22		
PROGETTO UNITARIO:	180	TOT. SUP. COPERTA:	345,8	TOT. SUP. COPERTA:	309,55		



DATA
29/04/2004
RILEVATORI
GIUNCHI - MINGUZZI
AGGIORNAMENTO
<b>PAGINA 3</b>


**COMUNE DI RAVENNA**  
 AREA 6: PIANIFICAZIONE TERRITORIALE E  
 SERVIZIO PROGETTAZIONE URBANISTICA

**CENSIMENTO STRUTTURE ARENILE**

CODICE STRUTTURA	09.034		
LOC	LIDO DI SAVIO		
VIA	VIA MODIGLIANA		
CIVICO	357	PARTE	B
<b>CATASTO TERRENI RAVENNA</b>			
SEZIONE	FOGLIO	MAPPALE	
S			

**ELEMENTI COSTITUENTI L'INSIEME**

DENOMINAZIONE	Bagno Patrizia	DESTINAZIONE D'USO	STABILIMENTO BALNEARE
---------------	----------------	--------------------	-----------------------

<b>CORPO A</b>		<b>COD. EDI</b>	72609
DESTINAZIONE/USO:	MATERIALE :	CEMENTO ARMATO	
BAR RISTORO	TIPO COSTR:	PREFABBRICATA	
	COPERTURA:	PIANA	
	INFISSI:	LEGN.ALLUM.MET.	
	FINITURE:	INTONACATO	
SUP. COPERTA:	133,53	H:	3,5
		COLORE1:	BIANCO 2 AZZURRO
SUP. PORTIC.:	24	H:	3,5
		CONSERVAZIONE:	SUFFICIENTE
STRUTTURA PORTICO:		MATERIALE:	



<b>CORPO B</b>		<b>COD. EDI</b>	72406
DESTINAZIONE/USO:	MATERIALE :	CEMENTO ARMATO	
CABINA	TIPO COSTR:	PREFABBRICATA	
	COPERTURA:	UNA FALDA	
	INFISSI:	LEGNO	
	FINITURE:	INTONACATO	
SUP. COPERTA:	30,4	H:	2,5
		COLORE1:	BIANCO 2 AZZURRO
SUP. PORTIC.:		H:	
		CONSERVAZIONE:	SUFFICIENTE
STRUTTURA PORTICO:		MATERIALE:	




<b>CORPO C</b>		<b>COD. EDI</b>	72495
DESTINAZIONE/USO:	MATERIALE :	CEMENTO ARMATO	
CABINA	TIPO COSTR:	PREFABBRICATA	
SERVIZIO IGIENICO	COPERTURA:	UNA FALDA	
	INFISSI:	LEGNO	
	FINITURE:	INTONACATO	
SUP. COPERTA:	30,4	H:	2,5
		COLORE1:	BIANCO 2 AZZURRO
SUP. PORTIC.:		H:	
		CONSERVAZIONE:	SUFFICIENTE
STRUTTURA PORTICO:		MATERIALE:	



<b>CORPO D</b>		<b>COD. EDI</b>	
DESTINAZIONE/USO:	MATERIALE :		
	TIPO COSTR:		
	COPERTURA:		
	INFISSI:		
	FINITURE:		
SUP. COPERTA:		H:	
		COLORE1:	
SUP. PORTIC.:		H:	
		CONSERVAZIONE:	
STRUTTURA PORTICO:		MATERIALE:	



DATA	 <b>COMUNE DI RAVENNA</b> AREA 6: PIANIFICAZIONE TERRITORIALE SERVIZIO PROGETTAZIONE URBANISTICA		CODICE STRUTTURA	09.035		
29/04/2004			LOC	LIDO DI SAVIO		
RILEVATORI	<b>CENSIMENTO STRUTTURE ARENILE</b>			VIA	VIA MODIGLIANA	
GIUNCHI - MINGUZZI				CIVICO	PARTE	
AGGIORNAMENTO	Pagina 2		Pagina 3			
PAGINA 1	ZONA PIANO ARENILE 96: B-B1 <b>CATASTO TERRENI RAVENNA</b>			SEZIONE	FOLGIO	MAPPALE
				S		

## ELEMENTI COSTITUENTI L'INSIEME

DENOMINAZIONE	Bagno Beverly	DESTINAZIONE D'USO	STABILIMENTO BALNEARE
---------------	---------------	--------------------	-----------------------

## VINCOLI AMBIENTALI

- PAESISTICO LR 31/2000
- L.R. 27/88
- L.R. 1497/39
- L.R. 1039/39
- L.R. 431/85
- RNS
- IDROGEOLOGICO
- SIC
- ZPS

## NOTE ZONA

## PRESENZA DI FILTRI E DIMENSIONAMENTO

PINETA	ALTEZZA		LARGHEZZA	0
DUNA	ALTEZZA		LARGHEZZA	0
RECINZIONE	ALTEZZA	1,5	LARGHEZZA	0,15

## ACCESSIBILITA' SPIAGGIA

MODALITA'	NUMERO	PAVIMENTAZIONE	ACCESSI	CONCESSIONE
CARRABILE	2	STERRATO	TIPOLOGIA	NON ESCLUSIVO
PEDONALE	0		PROPIETA'	DEM. MARITTIMO

## PROTEZIONE DELLA COSTA

DIFESE A MARE PARALLELE

DIST. COSTA 11770 INTERASSE 4143 MATERIALE TIPO

DIFESE A MARE RADENTI

LUNGHEZZA MATERIALE TIPO

DIFESE A PENNELLO

LUNGHEZZA INTERASSE MATERIALE TIPO

## AREA DI PERTINENZA

PROPIETA' DEM.MARITTIMO N° CONCES. 32 INIZIO SCADENZA

CONCESSIONARIO per Soc. A.M.B. s.n.c. di Balzani Andrea e C. P.I. 00584790398

GESTORE Balzani Andrea

SUPERFICIE MQ. DIMENSI DISTANZA ALTRE CONCESSIONI

1400 FRONTE 20 PROFONDITA' 70 NORD 0,56 SUD 0,38

PROGETTO UNITARIO: DELIBERA DEL COMMIT:

OGGETTO

## TITOLI EDILIZI RILASCIATI

## NOTE AREA DI PERTINENZA

NUMERO CABINE: 10, NUMERO DOCCE APERTE: 3  
 NUMERO LETTINI: 200, NUMERO SDRAI: 4  
 NUMERO OMBRELLONI: 90, NUMERO WC: 2  
 ATTIVITA': ANIMAZIONE, ACQUAGYM, SPETTACOLI PER BAMBINI.

## DINAMICA COSTA

**CONNESSIONE RETI**

CICLABILE >300ML

AUTOBUS <300ML

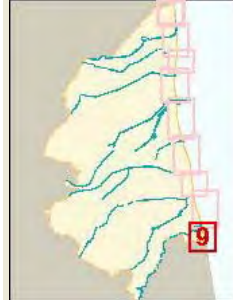
PARCHEGGI <300ML

AUTOSTRADA >10KM


STATALE >1KM

PROVINCIALE >1KM

## EROSIONE



## TRATTO:



DATA
29/04/2004
RILEVATORI
GIUNCHI - MINGUZZI
AGGIORNAMENTO
<b>PAGINA 2</b>



# COMUNE DI RAVENNA

AREA 6: PIANIFICAZIONE TERRITORIALE  
SERVIZIO PROGETTAZIONE URBANISTICA

## CENSIMENTO STRUTTURE ARENILE

Pagina 1
Pagina 3

CODICE STRUTTURA	09.035	
LOC	LIDO DI SAVIO	
VIA	VIA MODIGLIANA	
CIVICO	PARTE	
<b>CATASTO TERRENI RAVENNA</b>		
SEZIONE	FOGLIO	MAPPALE
	S	

**ELEMENTI COSTITUENTI L'INSIEME**

DENOMINAZIONE	Bagno Beverly	DESTINAZIONE D'USO	STABILIMENTO BALNEARE
---------------	---------------	--------------------	-----------------------

**SCHEMA STATO CONCESSIONATO**

**SCHEMA STATO RILEVATO**

**AREA DI SUPPORTO ALLA BALNEAZIONE**

DESTINAZIONE D'USO	ACCESSIBILITA'
PARCHEGGIO MQ: <input type="text" value="0"/>	<input type="checkbox"/> PRESENZA DI BARRIERE ARCHITETTONICHE
VERDE MQ: <input type="text" value="0"/>	<input type="checkbox"/> PRESENZA DI DUNA IN AREA CONCESSIONATA
ATTREZ. SPORT. MQ: <input type="text" value="0"/>	DIST. DUNA EDIF. / <input type="text"/> SCHEDA: / <input type="text"/>
SUP TEMPORANEE: <input type="text" value="0,00"/>	RECINZIONE AREA: <input type="text" value="CEMENTO"/>

**FOTO AREA A SUPPORTO DELLA BALNEAZIONE**



<b>SUPERFICI IMPERMEABILI</b>	
PAVIMENTATA MQ: <input type="text"/>	PAVIMENTAZIONE: <input type="text" value="LASTRE CEMENTO"/>
<b>SUPERFICI PERMEABILI</b>	
PAVIMENTATA MQ: <input type="text"/>	PAVIMENTAZIONE: <input type="text"/>

N. CABINE: <input type="text" value="10"/>	STATO: <input type="text" value="SUFFICIENTE"/>
--	---

**AREA DESTINATA ALLA BALNEAZIONE**

ATTIVITA':	<input type="text" value="OMBREGGIO"/>	<input type="text" value="CAMPO SPORTIVO"/>	<input type="text" value="AREA RICREATIVA"/>
<b>SUPERFICI IMPERMEABILI</b>			
PAVIMENTATA MQ: <input type="text"/>	PAVIMENTAZIONE: <input type="text"/>		
<b>SUPERFICI PERMEABILI</b>			
PAVIMENTATA MQ: <input type="text"/>	PAVIMENTAZIONE: <input type="text" value="LASTRE CEMENTO"/>		
N_OMBRELLONI: <input type="text" value="90"/>	ATTERRAGGIO NATANTI:		
STATO: <input type="text" value="SUFFICIENTE"/>	LARGHEZZA: <input type="text" value="0"/>	LUNGHEZZA: <input type="text"/>	

**FOTO AREA DESTINATA ALLA BALNEAZIONE**



DATI PIANO ARENILE 1996		ESISTENTE DA PROGETTO UNITARIO:		DATI ULTIMA CONCESSIONE EDILIZIA:		INTERVENTO CON PROGETTO UNITARIO:	
ESISTENTE:	<input type="text" value="98"/>	STRUTTURE FISSE:	<input type="text" value="98"/>	STRUTTURE FISSE:	<input type="text"/>		
INTERVENTO DIRETTO:	<input type="text" value="135"/>	PAVIMENTAZIONI FISSE:	<input type="text" value="0"/>	PAVIMENTAZIONI FISSE:	<input type="text" value="0"/>		
PROGETTO UNITARIO:	<input type="text" value="150"/>	TOT. SUP. COPERTA:	<input type="text" value="98"/>	TOT. SUP. COPERTA:	<input type="text" value="0"/>		



DATA
29/04/2004
RILEVATORI
GIUNCHI - MINGUZZI
AGGIORNAMENTO
<b>PAGINA 3</b>

**COMUNE DI RAVENNA**  
 AREA 6: PIANIFICAZIONE TERRITORIALE E  
 SERVIZIO PROGETTAZIONE URBANISTICA

**CENSIMENTO STRUTTURE ARENILE**

CODICE STRUTTURA	09.035
LOC	LIDO DI SAVIO
VIA	VIA MODIGLIANA
CIVICO	PARTE

<b>CATASTO TERRENI RAVENNA</b>		
SEZIONE	FOGLIO	MAPPALE
S		

**ELEMENTI COSTITUENTI L'INSIEME**

DENOMINAZIONE	Bagno Beverly	DESTINAZIONE D'USO	STABILIMENTO BALNEARE
---------------	---------------	--------------------	-----------------------

<b>CORPO A</b>	COD. EDI	72184					
DESTINAZIONE/USO:	MATERIALE:	CEMENTO ARMATO					
BAR RISTORO	TIPO COSTR:	PREFABBRICATA					
CABINA	COPERTURA:	PIANA					
MAGAZZINO	INFISSI:	LEGNO, ALLUMINIO					
SERVIZIO IGIENICO	FINITURE:	INTONACATO					
SUP. COPERTA:	0	H:	3,3	COLORE1:	BIANCO	2	AZZURRO
SUP. PORTIC.:		H:	3,3	CONSERVAZIONE:	SUFFICIENTE		
STRUTTURA PORTICO:	FISSA	MATERIALE:	CEMENTO ARMATO				



<b>CORPO B</b>	COD. EDI	72496					
DESTINAZIONE/USO:	MATERIALE:	CEMENTO ARMATO					
GUARDIANIA	TIPO COSTR:	PREFABBRICATA					
	COPERTURA:	PIANA					
	INFISSI:	LEGNO					
	FINITURE:	INTONACATO					
SUP. COPERTA:	0	H:	2,5	COLORE1:	BIANCO	2	AZZURRO
SUP. PORTIC.:		H:		CONSERVAZIONE:			
STRUTTURA PORTICO:		MATERIALE:					




<b>CORPO C</b>	COD. EDI						
DESTINAZIONE/USO:	MATERIALE:						
	TIPO COSTR:						
	COPERTURA:						
	INFISSI:						
	FINITURE:						
SUP. COPERTA:		H:		COLORE1:		2	
SUP. PORTIC.:		H:		CONSERVAZIONE:			
STRUTTURA PORTICO:		MATERIALE:					



<b>CORPO D</b>	COD. EDI						
DESTINAZIONE/USO:	MATERIALE:						
	TIPO COSTR:						
	COPERTURA:						
	INFISSI:						
	FINITURE:						
SUP. COPERTA:		H:		COLORE1:		2	
SUP. PORTIC.:		H:		CONSERVAZIONE:			
STRUTTURA PORTICO:		MATERIALE:					



DATA	 <b>COMUNE DI RAVENNA</b> AREA 6: PIANIFICAZIONE TERRITORIALE SERVIZIO PROGETTAZIONE URBANISTICA		CODICE STRUTTURA	09.036	
29/04/2004			LOC	LIDO DI SAVIO	
RILEVATORI	<b>CENSIMENTO STRUTTURE ARENILE</b>			VIA	VIA MODIGLIANA
GIUNCHI - MINGUZZI				CIVICO	355
AGGIORNAMENTO	Pagina 2		Pagina 3		
PAGINA 1					
ZONA PIANO ARENILE 96: B-B1 <b>CATASTO TERRENI RAVENNA</b> SEZIONE FOGLIO MAPPALE S					

## ELEMENTI COSTITUENTI L'INSIEME

DENOMINAZIONE	Bagno Mediterraneo	DESTINAZIONE D'USO	STABILIMENTO BALNEARE
---------------	--------------------	--------------------	-----------------------

VINCOLI AMBIENTALI	DINAMICA COSTA	EROSIONE	TRATTO:
--------------------	----------------	----------	---------

<input checked="" type="checkbox"/> PAESISTICO LR 31/2000 -L.R. 27/88 -L.R. 1497/39 -L.R. 1039/39 -L.R. 431/85	<input type="checkbox"/> RNS <input type="checkbox"/> IDROGEOLOGICO <input type="checkbox"/> SIC <input type="checkbox"/> ZPS	<b>CONNESSIONE RETI</b> CICLABILE >300ML AUTOBUS <300ML PARCHEGGI <300ML AUTOSTRADA >10KM STATALE >1KM PROVINCIALE >1KM		TRATTO:
--	--	---	--	---------

NOTE ZONA	
-----------	--

PRESENZA DI FILTRI E DIMENSIONAMENTO	ACCESSIBILITA'	MATERIALE RECINZ.
PINETA ALTEZZA [ ] LARGHEZZA [ 0 ] DUNA ALTEZZA [ ] LARGHEZZA [ 0 ] RECINZIONE ALTEZZA [ 1,5 ] LARGHEZZA [ 0,15 ]	RECINZIONE <b>AREA RETROSTANTE</b> EDIFICATO	RETE METALLICA <b>STATO:</b> SUFFICIENTE

## ACCESSIBILITA' SPIAGGIA

MODALITA'	NUMERO	PAVIMENTAZIONE	ACCESSI	CONCESSIONE
CARRABILE	2	STERRATO	TIPOLOGIA NON ESCLUSIVO	CONC. [ ]
PEDONALE	0		PROPRIETA' DEM. MARITTIMO	

## PROTEZIONE DELLA COSTA


<input type="checkbox"/> DIFESE A MARE PARALLELE DIST. COSTA [ 11769 ] INTERASSE [ 4143 ] MATERIALE [ ] TIPO [ ]
<input type="checkbox"/> DIFESE A MARE RADENTI LUNGHEZZA [ ] MATERIALE [ ] TIPO [ ]
<input type="checkbox"/> DIFESE A PENNELLO LUNGHEZZA [ ] INTERASSE [ ] MATERIALE [ ] TIPO [ ]

## AREA DI PERTINENZA

PROPRIETA'	DEM.MARITTIMO	N° CONCES.	5/03	INIZIO		SCADENZA		
CONCESSIONARIO	Papapietro Hilda		P.I.	PPHDM22T58Z603J				
GESTORE	Papapietro Hilda							
SUPERFICIE MQ.	DIMENSI		DISTANZA ALTRE CONCESSIONI					
2136	FRONTE	28	PROFONDITA'	78	NORD	0,38	SUD	3,83
PROGETTO UNITARIO:	DELIBERA		DEL		COMMIT:			
OGGETTO								

## TITOLI EDILIZI RILASCIATI

NOTE AREA DI PERTINENZA
NUMERO CABINE: 38, NUMERO DOCCE APERTE: 2 NUMERO DOCCE CHIUSE: 2, NUMERO LETTINI: 240 NUMERO SDRAI: 12, NUMERO OMBRELLONI: 120 NUMERO WC: 4. ATTIVITA': ANIMAZIONE, BEACH VOLLEY, RACCHETTONI, BOCCHE.



DATA
29/04/2004
RILEVATORI
GIUNCHI - MINGUZZI
AGGIORNAMENTO
<b>PAGINA 2</b>



# COMUNE DI RAVENNA

AREA 6: PIANIFICAZIONE TERRITORIALE  
SERVIZIO PROGETTAZIONE URBANISTICA

## CENSIMENTO STRUTTURE ARENILE

Pagina 1
Pagina 3

CODICE STRUTTURA	09.036		
LOC	LIDO DI SAVIO		
VIA	VIA MODIGLIANA		
CIVICO	355	PARTE	
<b>CATASTO TERRENI RAVENNA</b>			
SEZIONE	FOGLIO	MAPPALE	
	S		

**ELEMENTI COSTITUENTI L'INSIEME**

DENOMINAZIONE	Bagno Mediterraneo	DESTINAZIONE D'USO	STABILIMENTO BALNEARE
---------------	--------------------	--------------------	-----------------------

**SCHEMA STATO CONCESSIONATO**

**SCHEMA STATO RILEVATO**

**AREA DI SUPPORTO ALLA BALNEAZIONE**

DESTINAZIONE D'USO	ACCESSIBILITA'
PARCHEGGIO MQ: 0	<input type="checkbox"/> PRESENZA DI BARRIERE ARCHITETTONICHE
VERDE MQ: 0	<input type="checkbox"/> PRESENZA DI DUNA IN AREA CONCESSIONATA
ATTREZ. SPORT. MQ: 130,54	DIST. DUNA EDIF. / SCHEDA: /
SUP TEMPORANEE: 0,00	RECINZIONE AREA: RETE METALLICA

**FOTO AREA A SUPPORTO DELLA BALNEAZIONE**



N. CABINE:	38	STATO:	SUFFICIENTE
------------	----	--------	-------------

**SUPERFICI IMPERMEABILI**

PAVIMENTATA MQ:	PAVIMENTAZIONE:	GETTO CLS
-----------------	-----------------	-----------

**SUPERFICI PERMEABILI**

PAVIMENTATA MQ:	PAVIMENTAZIONE:	LASTRE CEMENTO
-----------------	-----------------	----------------

**AREA DESTINATA ALLA BALNEAZIONE**

ATTIVITA':  OMBREGGIO  CAMPO SPORTIVO  AREA RICREATIVA

**SUPERFICI IMPERMEABILI**

PAVIMENTATA MQ:	PAVIMENTAZIONE:
-----------------	-----------------

**SUPERFICI PERMEABILI**

PAVIMENTATA MQ:	PAVIMENTAZIONE:	LASTRE CEMENTO
-----------------	-----------------	----------------

N_OMBRELLONI:	120	ATTERRAGGIO NATANTI:			
STATO:	SUFFICIENTE	LARGHEZZA:	0	LUNGHEZZA:	0

**FOTO AREA DESTINATA ALLA BALNEAZIONE**



DATI PIANO ARENILE 1996		ESISTENTE DA PROGETTO UNITARIO:		DATI ULTIMA CONCESSIONE EDILIZIA:		INTERVENTO CON PROGETTO UNITARIO:	
ESISTENTE:	135	STRUTTURE FISSE:	135	STRUTTURE FISSE:		INTERVENTO CON PROGETTO UNITARIO:	
INTERVENTO DIRETTO:	155	PAVIMENTAZIONI FISSE:	0	PAVIMENTAZIONI FISSE:	0		
PROGETTO UNITARIO:	170	TOT. SUP. COPERTA:	135	TOT. SUP. COPERTA:	0		



DATA
29/04/2004
RILEVATORI
GIUNCHI - MINGUZZI
AGGIORNAMENTO
<b>PAGINA 3</b>

CODICE STRUTTURA	09.036		
LOC	LIDO DI SAVIO		
VIA	VIA MODIGLIANA		
CIVICO	355	PARTE	

**CENSIMENTO STRUTTURE ARENILE**

<b>CATASTO TERRENI RAVENNA</b>		
SEZIONE	FOGLIO	MAPPALE
	S	

**ELEMENTI COSTITUENTI L'INSIEME**

DENOMINAZIONE	Bagno Mediterraneo	DESTINAZIONE D'USO	STABILIMENTO BALNEARE
---------------	--------------------	--------------------	-----------------------

<b>CORPO A</b>	<b>COD. EDI</b>	72281					
DESTINAZIONE/USO:	MATERIALE:	CEMENTO ARMATO					
BAR RISTORO	TIPO COSTR:	PREFABBRICATA					
	COPERTURA:	PIANA					
	INFISSI:	LEGNO					
	FINITURE:	INTONACATO					
SUP. COPERTA:	0	H:	3,5	COLORE1:	GIALLO	2	VERDE
SUP. PORTIC.:		H:	3,5	CONSERVAZIONE:	SUFFICIENTE		
STRUTTURA PORTICO:	FISSA	MATERIALE:	LEGNO				



<b>CORPO B</b>	<b>COD. EDI</b>	72185					
DESTINAZIONE/USO:	MATERIALE:	CEMENTO ARMATO					
SERVIZIO IGIENICO	TIPO COSTR:	PREFABBRICATA					
CABINA	COPERTURA:	PIANA					
	INFISSI:	LEGNO					
	FINITURE:	INTONACATO					
SUP. COPERTA:	0	H:	2,5	COLORE1:	GIALLO	2	VERDE
SUP. PORTIC.:		H:		CONSERVAZIONE:	SUFFICIENTE		
STRUTTURA PORTICO:		MATERIALE:					



<b>CORPO C</b>	<b>COD. EDI</b>	72497					
DESTINAZIONE/USO:	MATERIALE:	CEMENTO ARMATO					
CABINA	TIPO COSTR:	PREFABBRICATA					
	COPERTURA:	PIANA					
	INFISSI:	LEGNO					
	FINITURE:	INTONACATO					
SUP. COPERTA:	0	H:	2,5	COLORE1:	GIALLO	2	VERDE
SUP. PORTIC.:		H:		CONSERVAZIONE:	SUFFICIENTE		
STRUTTURA PORTICO:		MATERIALE:					



<b>CORPO D</b>	<b>COD. EDI</b>	72186					
DESTINAZIONE/USO:	MATERIALE:	CEMENTO ARMATO					
CABINA	TIPO COSTR:	PREFABBRICATA					
SERVIZIO IGIENICO	COPERTURA:	UNA FALDA					
PRONT.SOCCORSO	INFISSI:	LEGNO					
	FINITURE:	INTONACATO					
SUP. COPERTA:	0	H:	2,5	COLORE1:	GIALLO	2	VERDE
SUP. PORTIC.:		H:		CONSERVAZIONE:	SUFFICIENTE		
STRUTTURA PORTICO:		MATERIALE:					



SUPERFICI TOTALI:	COPERTA:	0	PAVIM. IMPERM:	0	PAVIM. PERM:	0	STRUT TEMPORANEE:	0,00
-------------------	----------	---	----------------	---	--------------	---	-------------------	------

DATA	 <b>COMUNE DI RAVENNA</b> AREA 6: PIANIFICAZIONE TERRITORIALE SERVIZIO PROGETTAZIONE URBANISTICA		CODICE STRUTTURA	09.037	
29/04/2004			LOC	LIDO DI SAVIO	
RILEVATORI	<b>CENSIMENTO STRUTTURE ARENILE</b>			VIA	VIALE RAVENNA
GIUNCHI - MINGUZZI				CIVICO	353
AGGIORNAMENTO	Pagina 2			ZONA PIANO ARENILE 96:	B-B1
	Pagina 3			<b>CATASTO TERRENI RAVENNA</b>	
<b>PAGINA 1</b>			SEZIONE	FOGLIO	MAPPALE
			S		

## ELEMENTI COSTITUENTI L'INSIEME

DENOMINAZIONE	Bagno Matisse	DESTINAZIONE D'USO	STABILIMENTO BALNEARE
---------------	---------------	--------------------	-----------------------

VINCOLI AMBIENTALI	DINAMICA COSTA	EROSIONE	TRATTO:
--------------------	----------------	----------	---------

<input checked="" type="checkbox"/> PAESISTICO LR 31/2000 -L.R. 27/88 -L.R. 1497/39 -L.R. 1039/39 -L.R. 431/85	<input type="checkbox"/> RNS <input type="checkbox"/> IDROGEOLOGICO <input type="checkbox"/> SIC <input type="checkbox"/> ZPS	<b>CONNESSIONE RETI</b> CICLABILE >300ML AUTOBUS <300ML PARCHEGGI <300ML AUTOSTRADA >10KM STATALE >1KM PROVINCIALE >1KM		TRATTO:
--	--	---	--	---------

NOTE ZONA	
-----------	--

PRESENZA DI FILTRI E DIMENSIONAMENTO	ACCESSIBILITA'	MATERIALE RECINZ.
PINETA ALTEZZA <input type="text"/> LARGHEZZA <input type="text"/> 0 DUNA ALTEZZA <input type="text"/> LARGHEZZA <input type="text"/> 0 RECINZIONE ALTEZZA <input type="text"/> 1,5 LARGHEZZA <input type="text"/> 0,15	RECINZIONE <b>AREA RETROSTANTE</b> EDIFICATO	CEMENTO ARMATO <b>STATO:</b> SUFFICIENTE

## ACCESSIBILITA' SPIAGGIA

MODALITA'	NUMERO	PAVIMENTAZIONE	ACCESSI	CONCESSIONE
CARRABILE	1	STERRATO	TIPOLOGIA NON ESCLUSIVO	CONC.
PEDONALE	0		PROPIETA' DEM. MARITTIMO	

## PROTEZIONE DELLA COSTA


<input type="checkbox"/> DIFESE A MARE PARALLELE	DIST. COSTA	14878	INTERASSE	4143	MATERIALE		TIPO	
<input type="checkbox"/> DIFESE A MARE RADENTI	LUNGHEZZA		MATERIALE		TIPO			
<input type="checkbox"/> DIFESE A PENNELLO	LUNGHEZZA		INTERASSE		MATERIALE		TIPO	

## AREA DI PERTINENZA

PROPIETA'	DEM.MARITTIMO	N° CONCES.	97/99	INIZIO		SCADENZA		
CONCESSIONARIO	Soc. Matisse di Barbara Bolognesi e C. s.n.c.			P.I.	01255380394			
GESTORE	Barbara Bolognesi							
SUPERFICIE MQ.	DIMENSI		DISTANZA ALTRE CONCESSIONI					
3060	FRONTE	33	PROFONDITA'	95	NORD	3,83	SUD	3,1
PROGETTO UNITARIO:	DELIBERA		DEL		COMMIT:			
OGGETTO								

TITOLI EDILIZI RILASCIATI	NOTE AREA DI PERTINENZA
---------------------------	-------------------------

	ATTIVITA': RISTORANTE STAGIONALE, BEACH VOLLEY, RACCHETTONI.
--	--



DATA
29/04/2004
RILEVATORI
GIUNCHI - MINGUZZI
AGGIORNAMENTO
<b>PAGINA 2</b>



# COMUNE DI RAVENNA

AREA 6: PIANIFICAZIONE TERRITORIALE  
SERVIZIO PROGETTAZIONE URBANISTICA

## CENSIMENTO STRUTTURE ARENILE

Pagina 1
Pagina 3

CODICE STRUTTURA	09.037		
LOC	LIDO DI SAVIO		
VIA	VIALE RAVENNA		
CIVICO	353	PARTE	B
<b>CATASTO TERRENI RAVENNA</b>			
SEZIONE	FOGLIO	MAPPALE	
	S		

**ELEMENTI COSTITUENTI L'INSIEME**

DENOMINAZIONE	Bagno Matisse	DESTINAZIONE D'USO	STABILIMENTO BALNEARE
---------------	---------------	--------------------	-----------------------

**SCHEMA STATO CONCESSIONATO**

**SCHEMA STATO RILEVATO**

**AREA DI SUPPORTO ALLA BALNEAZIONE**

DESTINAZIONE D'USO	ACCESSIBILITA'
PARCHEGGIO MQ: 110	<input type="checkbox"/> PRESENZA DI BARRIERE ARCHITETTONICHE
VERDE MQ: 0	<input type="checkbox"/> PRESENZA DI DUNA IN AREA CONCESSIONATA
ATTREZ. SPORT. MQ: 140	DIST. DUNA EDIF. / SCHEDA: /
SUP TEMPORANEE: 0,00	RECINZIONE AREA: METALLO E VETRO

**FOTO AREA A SUPPORTO DELLA BALNEAZIONE**



<b>SUPERFICI IMPERMEABILI</b>	
PAVIMENTATA MQ:	PAVIMENTAZIONE: PIASTRELLATO
<b>SUPERFICI PERMEABILI</b>	
PAVIMENTATA MQ:	PAVIMENTAZIONE: LASTRE CEMENTO
PRESENZA DI AIUOLE E CAMPO DA BOCCE RECINTATO.	

N. CABINE:	STATO: SUFFICIENTE
------------	--------------------

**AREA DESTINATA ALLA BALNEAZIONE**

ATTIVITA':	OMBREGGIO	CAMPO SPORTIVO	AREA RICREATIVA
<b>SUPERFICI IMPERMEABILI</b>			
PAVIMENTATA MQ:	PAVIMENTAZIONE:		
<b>SUPERFICI PERMEABILI</b>			
PAVIMENTATA MQ:	PAVIMENTAZIONE:	LASTRE CEMENTO	
N_OMBRELLONI:	ATTERRAGGIO NATANTI:		
STATO: SUFFICIENTE	LARGHEZZA: 0	LUNGHEZZA: 0	

**FOTO AREA DESTINATA ALLA BALNEAZIONE**



DATI PIANO ARENILE 1996		ESISTENTE DA PROGETTO UNITARIO:		DATI ULTIMA CONCESSIONE EDILIZIA:		INTERVENTO CON PROGETTO UNITARIO:	
ESISTENTE:	236	STRUTTURE FISSE:	236	STRUTTURE FISSE:		INTERVENTO CON PROGETTO UNITARIO:	
INTERVENTO DIRETTO:	210	PAVIMENTAZIONI FISSE:	0	PAVIMENTAZIONI FISSE:	0		
PROGETTO UNITARIO:	230	TOT. SUP. COPERTA:	236	TOT. SUP. COPERTA:	0		



DATA
29/04/2004
RILEVATORI
GIUNCHI - MINGUZZI
AGGIORNAMENTO
<b>PAGINA 3</b>



# COMUNE DI RAVENNA

AREA 6: PIANIFICAZIONE TERRITORIALE E SERVIZIO PROGETTAZIONE URBANISTICA

## CENSIMENTO STRUTTURE ARENILE

CODICE STRUTTURA	09.037		
LOC	LIDO DI SAVIO		
VIA	VIALE RAVENNA		
CIVICO	353	PARTE	B
<b>CATASTO TERRENI RAVENNA</b>			
SEZIONE	FOGLIO	MAPPALE	
S			

**ELEMENTI COSTITUENTI L'INSIEME**

DENOMINAZIONE	Bagno Matisse	DESTINAZIONE D'USO	STABILIMENTO BALNEARE
---------------	---------------	--------------------	-----------------------

<b>CORPO A</b>		<b>COD. EDI</b>	72282
DESTINAZIONE/USO:	MATERIALE :	CEMENTO ARMATO	
BAR RISTORO	TIPO COSTR:	PREFABBRICATA	
	COPERTURA:	PIANA	
	INFISSI:	LEGN.ALLUM.MET.	
	FINITURE:	INTONACATO	
SUP. COPERTA:	0	H:	3,5
		COLORE1:	BIANCO 2 GIALLO
SUP. PORTIC.:		H:	3,5
		CONSERVAZIONE:	SUFFICIENTE
STRUTTURA PORTICO:	FISSA	MATERIALE:	CEMENTO ARMATO



<b>CORPO B</b>		<b>COD. EDI</b>	72705
DESTINAZIONE/USO:	MATERIALE :	CEMENTO ARMATO	
CABINA	TIPO COSTR:	PREFABBRICATA	
SERVIZIO IGIENICO	COPERTURA:	PIANA	
	INFISSI:	LEGNO	
	FINITURE:	INTONACATO	
SUP. COPERTA:	0	H:	2,5
		COLORE1:	BIANCO 2 GIALLO
SUP. PORTIC.:		H:	
		CONSERVAZIONE:	SUFFICIENTE
STRUTTURA PORTICO:		MATERIALE:	




<b>CORPO C</b>		<b>COD. EDI</b>	72706
DESTINAZIONE/USO:	MATERIALE :	CEMENTO ARMATO	
MAGAZZINO	TIPO COSTR:	PREFABBRICATA	
SERVIZIO IGIENICO	COPERTURA:	PIANA	
	INFISSI:	LEGNO	
	FINITURE:	INTONACATO	
SUP. COPERTA:	0	H:	2,5
		COLORE1:	BIANCO 2 GIALLO
SUP. PORTIC.:		H:	
		CONSERVAZIONE:	BUONO
STRUTTURA PORTICO:		MATERIALE:	



<b>CORPO D</b>		<b>COD. EDI</b>	
DESTINAZIONE/USO:	MATERIALE :		
	TIPO COSTR:		
	COPERTURA:		
	INFISSI:		
	FINITURE:		
SUP. COPERTA:		H:	
		COLORE1:	2
SUP. PORTIC.:		H:	
		CONSERVAZIONE:	
STRUTTURA PORTICO:		MATERIALE:	



DATA	 <b>COMUNE DI RAVENNA</b> AREA 6: PIANIFICAZIONE TERRITORIALE SERVIZIO PROGETTAZIONE URBANISTICA		CODICE STRUTTURA	09.038	
29/04/2004			LOC	LIDO DI SAVIO	
RILEVATORI	<b>CENSIMENTO STRUTTURE ARENILE</b>			VIA	
GIUNCHI - MINGUZZI				CIVICO	0
AGGIORNAMENTO	Pagina 2			ZONA PIANO ARENILE 96:	
	Pagina 3			<b>CATASTO TERRENI RAVENNA</b>	
<b>PAGINA 1</b>			SEZIONE	FOGLIO	MAPPALE
			S	0	0

## ELEMENTI COSTITUENTI L'INSIEME

DENOMINAZIONE	Bagno Kilauea	DESTINAZIONE D'USO	STABILIMENTO BALNEARE
---------------	---------------	--------------------	-----------------------

## VINCOLI AMBIENTALI

- PAESISTICO LR 31/2000
- L.R. 27/88
- L.R. 1497/39
- L.R. 1039/39
- L.R. 431/85
- RNS
- IDROGEOLOGICO
- SIC
- ZPS

## NOTE ZONA


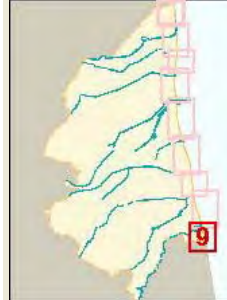
EX BAGNO MARIKA.

## DINAMICA COSTA

- CONNESSIONE RETI**
- CICLABILE >300ML
- AUTOBUS <300ML
- PARCHEGGI <300ML
- AUTOSTRADA >10KM
- STATALE >1KM
- PROVINCIALE >1KM

## EROSIONE

## TRATTO:



## PRESENZA DI FILTRI E DIMENSIONAMENTO

PINETA	ALTEZZA	0	LARGHEZZA	0
DUNA	ALTEZZA	0	LARGHEZZA	0
RECINZIONE	ALTEZZA	1,5	LARGHEZZA	0,1

## ACCESSIBILITA'

RECINZIONE	LEGNO
AREA RETROSTANTE	STATO:
EDIFICATO	SUFFICIENTE

## MATERIALE RECINZ.

## ACCESSIBILITA' SPIAGGIA

MODALITA'	NUMERO	PAVIMENTAZIONE	ACCESSI	CONCESSIONE
CARRABILE	1	STERRATO	TIPOLOGIA NON ESCLUSIVO	CONC. 0
PEDONALE	0		PROPIETA' DEM. MARITTIMO	

## PROTEZIONE DELLA COSTA

 DIFESE A MARE PARALLELE

DIST. COSTA 13823 INTERASSE 4065 MATERIALE TIPO

 DIFESE A MARE RADENTI

LUNGHEZZA 0 MATERIALE TIPO

 DIFESE A PENNELLO

LUNGHEZZA 0 INTERASSE 0 MATERIALE TIPO

## AREA DI PERTINENZA

PROPIETA' DEM.MARITTIMO N° CONCES. 37/04 INIZIO SCADENZA

CONCESSIONARIO P.I.

GESTORE

SUPERFICIE MQ. DIMENSI DISTANZA ALTRE CONCESSIONI

2050 FRONTE 26,25 PROFONDITA' 80 NORD 3,1 SUD 2,17

PROGETTO UNITARIO: DELIBERA DEL COMMIT:

OGGETTO

## TITOLI EDILIZI RILASCIATI

## NOTE AREA DI PERTINENZA

NUMERO CABINE: 0 NUMERO DOCCE APERTE: 3 NUMERO  
 DOCCE CHIUSE: 2 NUMERO LETTINI: 260 NUMERO SDRAI: 5  
 NUMERO OMBRELLONI: 112 NUMERO WC: 4 NUMERO  
 LAVAPIEDI: 2 BEACH VOLLEY, RACCHETTONI, BOCCE,  
 TAVOLO PING-PONG, ACCESSIBILITA' DISABILI.

DATA
29/04/2004
RILEVATORI
GIUNCHI - MINGUZZI
AGGIORNAMENTO
<b>PAGINA 2</b>



# COMUNE DI RAVENNA

AREA 6: PIANIFICAZIONE TERRITORIALE  
SERVIZIO PROGETTAZIONE URBANISTICA

## CENSIMENTO STRUTTURE ARENILE

Pagina 1
Pagina 3

CODICE STRUTTURA	09.038		
LOC	LIDO DI SAVIO		
VIA			
CIVICO	0	PARTE	
<b>CATASTO TERRENI RAVENNA</b>			
SEZIONE	FOGLIO	MAPPALE	
S	0	0	

**ELEMENTI COSTITUENTI L'INSIEME**

DENOMINAZIONE	Bagno Kilauea	DESTINAZIONE D'USO	STABILIMENTO BALNEARE
---------------	---------------	--------------------	-----------------------

**SCHEMA STATO CONCESSIONATO**

**SCHEMA STATO RILEVATO**

**AREA DI SUPPORTO ALLA BALNEAZIONE**

DESTINAZIONE D'USO	ACCESSIBILITA'
PARCHEGGIO MQ: 105	<input type="checkbox"/> PRESENZA DI BARRIERE ARCHITETTONICHE
VERDE MQ: 0	<input type="checkbox"/> PRESENZA DI DUNA IN AREA CONCESSIONATA
ATTREZ. SPORT. MQ: 1400	DIST. DUNAEDIF. / SCHEDA: /
SUP TEMPORANEE: 0,00	RECINZIONE AREA: LEGNO

**FOTO AREA A SUPPORTO DELLA BALNEAZIONE**



**SUPERFICI IMPERMEABILI**

PAVIMENTATA MQ: 0	PAVIMENTAZIONE: PIASTRELLATO
-------------------	------------------------------

**SUPERFICI PERMEABILI**

PAVIMENTATA MQ: 0	PAVIMENTAZIONE: LEGNO
-------------------	-----------------------

PRESENZA DI AIUOLE E ALBERATURE.

N. CABINE:	STATO: BUONO
------------	--------------

**AREA DESTINATA ALLA BALNEAZIONE**

ATTIVITA': OMBREGGIO CAMPO SPORTIVO AREA RICREATIVA

**SUPERFICI IMPERMEABILI**

PAVIMENTATA MQ: 0	PAVIMENTAZIONE:
-------------------	-----------------

**SUPERFICI PERMEABILI**

PAVIMENTATA MQ: 0	PAVIMENTAZIONE: LASTRE CEMENTO
-------------------	--------------------------------

N\_OMBRELLONI: 112

STATO: SUFFICIENTE

ATTERRAGGIO NATANTI: LARGHEZZA: 0 LUNGHEZZA: 0

PASSERELLA A MARE IN LEGNO.

**FOTO AREA DESTINATA ALLA BALNEAZIONE**



DATI PIANO ARENILE 1996		ESISTENTE DA PROGETTO UNITARIO:		DATI ULTIMA CONCESSIONE EDILIZIA:		INTERVENTO CON PROGETTO UNITARIO:	
ESISTENTE:	255	STRUTTURE FISSE:	255	STRUTTURE FISSE:	0	INTERVENTO CON PROGETTO UNITARIO:	
INTERVENTO DIRETTO:	210	PAVIMENTAZIONI FISSE:	0	PAVIMENTAZIONI FISSE:	0		
PROGETTO UNITARIO:	230	TOT. SUP. COPERTA:	255	TOT. SUP. COPERTA:	0		



DATA
29/04/2004
RILEVATORI
GIUNCHI - MINGUZZI
AGGIORNAMENTO
<b>PAGINA 3</b>



# COMUNE DI RAVENNA

AREA 6: PIANIFICAZIONE TERRITORIALE E SERVIZIO PROGETTAZIONE URBANISTICA

## CENSIMENTO STRUTTURE ARENILE

CODICE STRUTTURA	09.038	
LOC	LIDO DI SAVIO	
VIA		
CIVICO	0 PARTE	
<b>CATASTO TERRENI RAVENNA</b>		
SEZIONE	FOGLIO	MAPPALE
S	0	0

**ELEMENTI COSTITUENTI L'INSIEME**

DENOMINAZIONE	Bagno Kilauea	DESTINAZIONE D'USO	STABILIMENTO BALNEARE
---------------	---------------	--------------------	-----------------------

<b>CORPO A</b>		COD. EDI	72187
DESTINAZIONE/USO:	MATERIALE :	CEMENTO ARMATO	
BAR RISTORO	TIPO COSTR:	PREFABBRICATA	
CABINA	COPERTURA:	PIANA	
	INFISSI:	LEGNO, ALLUMINIO	
	FINITURE:	INTONACATO	
SUP. COPERTA:	0 H:	3,5	COLORE1: ARANCIONE 2 MARRONE
SUP. PORTIC.:	0 H:	3,5	CONSERVAZIONE: SUFFICIENTE
STRUTTURA PORTICO:	FISSA	MATERIALE:	LEGNO



<b>CORPO B</b>		COD. EDI	72408
DESTINAZIONE/USO:	MATERIALE :	CEMENTO ARMATO	
CABINA	TIPO COSTR:	PREFABBRICATA	
SERVIZIO IGIENICO	COPERTURA:	PIANA	
	INFISSI:	LEGNO	
	FINITURE:	INTONACATO	
SUP. COPERTA:	0 H:	2,7	COLORE1: ARANCIONE 2 MARRONE
SUP. PORTIC.:	0 H:	0	CONSERVAZIONE: SUFFICIENTE
STRUTTURA PORTICO:		MATERIALE:	




<b>CORPO C</b>		COD. EDI	72188
DESTINAZIONE/USO:	MATERIALE :	CEMENTO ARMATO	
CABINA	TIPO COSTR:	PREFABBRICATA	
	COPERTURA:	PIANA	
	INFISSI:	LEGNO	
	FINITURE:	INTONACATO	
SUP. COPERTA:	0 H:	2,7	COLORE1: ARANCIONE 2 MARRONE
SUP. PORTIC.:	0 H:	0	CONSERVAZIONE: SUFFICIENTE
STRUTTURA PORTICO:		MATERIALE:	



<b>CORPO D</b>		COD. EDI	
DESTINAZIONE/USO:	MATERIALE :		
	TIPO COSTR:		
	COPERTURA:		
	INFISSI:		
	FINITURE:		
SUP. COPERTA:	0 H:	0	COLORE1: 2
SUP. PORTIC.:	0 H:	0	CONSERVAZIONE:
STRUTTURA PORTICO:		MATERIALE:	



DATA	 <b>COMUNE DI RAVENNA</b> AREA 6: PIANIFICAZIONE TERRITORIALE SERVIZIO PROGETTAZIONE URBANISTICA		CODICE STRUTTURA	09.039	
29/04/2004			LOC	LIDO DI SAVIO	
RILEVATORI	<b>CENSIMENTO STRUTTURE ARENILE</b>			VIA	VIA LAVEZZOLA
GIUNCHI - MINGUZZI				CIVICO	375
AGGIORNAMENTO	Pagina 2			ZONA PIANO ARENILE 96:	
	Pagina 3			<b>CATASTO TERRENI RAVENNA</b>	
<b>PAGINA 1</b>			SEZIONE	FOGLIO	MAPPALE
			S	75	19

## ELEMENTI COSTITUENTI L'INSIEME

DENOMINAZIONE	Bagno Gino	DESTINAZIONE D'USO	STABILIMENTO BALNEARE
---------------	------------	--------------------	-----------------------

VINCOLI AMBIENTALI	DINAMICA COSTA	EROSIONE	TRATTO:
--------------------	----------------	----------	---------

<input checked="" type="checkbox"/> PAESISTICO LR 31/2000 -L.R. 27/88 -L.R. 1497/39 -L.R. 1039/39 -L.R. 431/85	<input type="checkbox"/> RNS <input type="checkbox"/> IDROGEOLOGICO <input type="checkbox"/> SIC <input type="checkbox"/> ZPS	<b>CONNESSIONE RETI</b> CICLABILE >300ML AUTOBUS <300ML PARCHEGGI <300ML AUTOSTRADA >10KM STATALE >1KM PROVINCIALE >1KM		TRATTO:
--	--	---	--	---------

NOTE ZONA	
-----------	--

PRESENZA DI FILTRI E DIMENSIONAMENTO	ACCESSIBILITA'	MATERIALE RECINZ.
PINETA ALTEZZA <input type="text"/> LARGHEZZA <input type="text"/> 0 DUNA ALTEZZA <input type="text"/> LARGHEZZA <input type="text"/> 0 RECINZIONE ALTEZZA <input type="text"/> 2 LARGHEZZA <input type="text"/> 0	AREA RETROSTANTE EDIFICATO	RETE METALLICA STATO: SUFFICIENTE

## ACCESSIBILITA' SPIAGGIA

MODALITA'	NUMERO	PAVIMENTAZIONE	ACCESSI	CONCESSIONE
CARRABILE	1	STERRATO	TIPOLOGIA NON ESCLUSIVO	CONC.
PEDONALE	0		PROPIETA' DEM. MARITTIMO	

## PROTEZIONE DELLA COSTA


<input type="checkbox"/> DIFESE A MARE PARALLELE DIST. COSTA <input type="text"/> 12083 INTERASSE <input type="text"/> 4065 MATERIALE <input type="text"/> TIPO <input type="text"/>
<input type="checkbox"/> DIFESE A MARE RADENTI LUNGHEZZA <input type="text"/> MATERIALE <input type="text"/> TIPO <input type="text"/>
<input type="checkbox"/> DIFESE A PENNELLO LUNGHEZZA <input type="text"/> INTERASSE <input type="text"/> MATERIALE <input type="text"/> TIPO <input type="text"/>

## AREA DI PERTINENZA

PROPIETA'	DEM.MARITTIMO	N° CONCES.	246/96	INIZIO		SCADENZA		
CONCESSIONARIO	Maroni Gino		P.I.	RNGNI29D04D935D				
GESTORE	Maroni Gino							
SUPERFICIE MQ.	DIMENSI		DISTANZA ALTRE CONCESSIONI					
3135	FRONTE	33	PROFONDITA'	95	NORD	2,17	SUD	3,78
PROGETTO UNITARIO:	DELIBERA		DEL		COMMIT:			
OGGETTO								

## TITOLI EDILIZI RILASCIATI

PG 49502/92 CONCESSIONE N 624 DEL 18/04/94. PG 32394/95 CONCESSIONE N 321 DEL 4/03/96. PRATICA IN CORSO CON PG 4010 E CON PARERE FAVOREVOLE DALL'AMMINISTRAZIONE PER NUOVA SISTEMAZIONE STERNA DELLO STABILIMENTO.	<b>NOTE AREA DI PERTINENZA</b> NUMERO CABINE: 12, NUMERO DOCCE APERTE: 2 NUMERO DOCCE CHIUSE: 2, NUMERO LETTINI: 320 NUMERO SDRAI: 30, NUMERO OMBRELLONI: 151 NUMERO WC: 3, NUMERO LAVAPIEDI: 2 ATTIVITA': BEACH VOLLEY, PALLACANESTRO, RACCHETTONI.
--	---



DATA
29/04/2004
RILEVATORI
GIUNCHI - MINGUZZI
AGGIORNAMENTO
<b>PAGINA 2</b>


**COMUNE DI RAVENNA**  
 AREA 6: PIANIFICAZIONE TERRITORIALE  
 SERVIZIO PROGETTAZIONE URBANISTICA

**CENSIMENTO STRUTTURE ARENILE**

CODICE STRUTTURA	09.039		
LOC	LIDO DI SAVIO		
VIA	VIA LAVEZZOLA		
CIVICO	375	PARTE	
<b>CATASTO TERRENI RAVENNA</b>			
SEZIONE	FOGLIO	MAPPALE	
S	75	19	

**ELEMENTI COSTITUENTI L'INSIEME**

DENOMINAZIONE	Bagno Gino	DESTINAZIONE D'USO	STABILIMENTO BALNEARE
---------------	------------	--------------------	-----------------------

**SCHEMA STATO CONCESSIONATO**

**SCHEMA STATO RILEVATO**

**AREA DI SUPPORTO ALLA BALNEAZIONE**

DESTINAZIONE D'USO	ACCESSIBILITA'
PARCHEGGIO MQ: 0	<input type="checkbox"/> PRESENZA DI BARRIERE ARCHITETTONICHE
VERDE MQ: 0	<input type="checkbox"/> PRESENZA DI DUNA IN AREA CONCESSIONATA
ATTREZ. SPORT. MQ: 90	DIST. DUNA EDIF. / SCHEDA: /
SUP TEMPORANEE: 30,00	RECINZIONE AREA: METALLO

**FOTO AREA A SUPPORTO DELLA BALNEAZIONE**



**SUPERFICI IMPERMEABILI**

PAVIMENTATA MQ: 0	PAVIMENTAZIONE:
-------------------	-----------------

**SUPERFICI PERMEABILI**

PAVIMENTATA MQ:	PAVIMENTAZIONE: LASTRE GHIAIA LAVATA
-----------------	--------------------------------------

N. CABINE: 12	STATO: SUFFICIENTE
---------------	--------------------

**AREA DESTINATA ALLA BALNEAZIONE**

ATTIVITA':	OMBREGGIO	CAMPO SPORTIVO	AREA RICREATIVA
------------	-----------	----------------	-----------------

**SUPERFICI IMPERMEABILI**

PAVIMENTATA MQ:	PAVIMENTAZIONE:
-----------------	-----------------

**SUPERFICI PERMEABILI**

PAVIMENTATA MQ:	PAVIMENTAZIONE: LASTRE CEMENTO
-----------------	--------------------------------

N_OMBRELLONI: 151	ATTERRAGGIO NATANTI:
STATO: SUFFICIENTE	LARGHEZZA: 0 LUNGHEZZA: 0

**FOTO AREA DESTINATA ALLA BALNEAZIONE**



DATI PIANO ARENILE 1996		ESISTENTE DA PROGETTO UNITARIO:		DATI ULTIMA CONCESSIONE EDILIZIA:		INTERVENTO CON PROGETTO UNITARIO:	
ESISTENTE:	255	STRUTTURE FISSE:	255	STRUTTURE FISSE:	215,15	INTERVENTO CON PROGETTO UNITARIO:	
INTERVENTO DIRETTO:	210	PAVIMENTAZIONI FISSE:	0	PAVIMENTAZIONI FISSE:	0		
PROGETTO UNITARIO:	230	TOT. SUP. COPERTA:	255	TOT. SUP. COPERTA:	215,15		



DATA
29/04/2004
RILEVATORI
GIUNCHI - MINGUZZI
AGGIORNAMENTO
<b>PAGINA 3</b>


**COMUNE DI RAVENNA**  
 AREA 6: PIANIFICAZIONE TERRITORIALE E  
 SERVIZIO PROGETTAZIONE URBANISTICA

**CENSIMENTO STRUTTURE ARENILE**

CODICE STRUTTURA	09.039		
LOC	LIDO DI SAVIO		
VIA	VIA LAVEZZOLA		
CIVICO	375	PARTE	
<b>CATASTO TERRENI RAVENNA</b>			
SEZIONE	FOGLIO	MAPPALE	
S	75	19	

**ELEMENTI COSTITUENTI L'INSIEME**

DENOMINAZIONE	Bagno Gino	DESTINAZIONE D'USO	STABILIMENTO BALNEARE
---------------	------------	--------------------	-----------------------

<b>CORPO A</b>		COD. EDI	72707
DESTINAZIONE/USO:	MATERIALE:	MURATURA	
BAR RISTORO	TIPO COSTR:	PREFABBRICATA	
CABINA	COPERTURA:	PIANA CALPESTABIL	
RISTORANTE	INFISSI:	LEGN.ALLUM.MET.	
SERVIZIO IGIENICO	FINITURE:	INTONACATO	
SUP. COPERTA:	207,05	H:	3,2
COLORE1:	BIANCO	2	AZZURRO
SUP. PORTIC.:		H:	
CONSERVAZIONE:	SUFFICIENTE		
STRUTTURA PORTICO:		MATERIALE:	



<b>CORPO B</b>		COD. EDI	72498
DESTINAZIONE/USO:	MATERIALE:	CEMENTO ARMATO	
SERVIZIO IGIENICO	TIPO COSTR:	PREFABBRICATA	
CABINA	COPERTURA:	PIANA	
	INFISSI:	LEGNO	
	FINITURE:	INTONACATO	
SUP. COPERTA:	8,1	H:	2,4
COLORE1:	BIANCO	2	AZZURRO
SUP. PORTIC.:		H:	
CONSERVAZIONE:	SUFFICIENTE		
STRUTTURA PORTICO:		MATERIALE:	




<b>CORPO C</b>		COD. EDI	
DESTINAZIONE/USO:	MATERIALE:		
	TIPO COSTR:		
	COPERTURA:		
	INFISSI:		
	FINITURE:		
SUP. COPERTA:		H:	
COLORE1:		2	
SUP. PORTIC.:		H:	
CONSERVAZIONE:			
STRUTTURA PORTICO:		MATERIALE:	



<b>CORPO D</b>		COD. EDI	
DESTINAZIONE/USO:	MATERIALE:		
	TIPO COSTR:		
	COPERTURA:		
	INFISSI:		
	FINITURE:		
SUP. COPERTA:		H:	
COLORE1:		2	
SUP. PORTIC.:		H:	
CONSERVAZIONE:			
STRUTTURA PORTICO:		MATERIALE:	



DATA	 <b>COMUNE DI RAVENNA</b> AREA 6: PIANIFICAZIONE TERRITORIALE SERVIZIO PROGETTAZIONE URBANISTICA		CODICE STRUTTURA	09.040	
30/04/2004			LOC	LIDO DI SAVIO	
RILEVATORI	<b>CENSIMENTO STRUTTURE ARENILE</b>			VIA	VIA VERGHERETO
GIUNCHI - MINGUZZI				CIVICO	348
AGGIORNAMENTO	Pagina 2			ZONA PIANO ARENILE 96:	B-B1
	Pagina 3			<b>CATASTO TERRENI RAVENNA</b>	
<b>PAGINA 1</b>			SEZIONE	FOLGIO	MAPPALE
			S		

## ELEMENTI COSTITUENTI L'INSIEME

DENOMINAZIONE	Bagno Banana Beach	DESTINAZIONE D'USO	STABILIMENTO BALNEARE
---------------	--------------------	--------------------	-----------------------

## VINCOLI AMBIENTALI

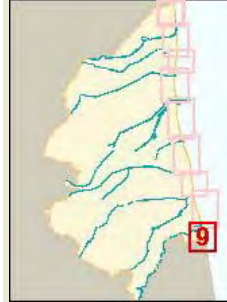
- PAESISTICO LR 31/2000
- L.R. 27/88
- L.R. 1497/39
- L.R. 1039/39
- L.R. 431/85
- RNS
- IDROGEOLOGICO
- SIC
- ZPS

## DINAMICA COSTA

- CONNESSIONE RETI**
- CICLABILE >300ML
- AUTOBUS <300ML
- PARCHEGGI <300ML
- AUTOSTRADA >10KM
- STATALE >1KM
- PROVINCIALE >1KM

## EROSIONE

## TRATTO:



## NOTE ZONA

## PRESENZA DI FILTRI E DIMENSIONAMENTO

PINETA	ALTEZZA		LARGHEZZA	0		
DUNA	ALTEZZA		LARGHEZZA	0	<b>AREA RETROSTANTE</b>	<b>STATO:</b>
RECINZIONE	ALTEZZA		LARGHEZZA		EDIFICATO	SUFFICIENTE

## ACCESSIBILITA' SPIAGGIA

MODALITA'	NUMERO	PAVIMENTAZIONE	ACCESSI	CONCESSIONE
CARRABILE	1	STERRATO	TIPOLOGIA NON ESCLUSIVO	CONC.
PEDONALE	0		PROPIETA' DEM. MARITTIMO	

## PROTEZIONE DELLA COSTA

- DIFESE A MARE PARALLELE
- DIST. COSTA  INTERASSE  MATERIALE  TIPO
- DIFESE A MARE RADENTI
- LUNGHEZZA  MATERIALE  TIPO
- DIFESE A PENNELLO
- LUNGHEZZA  INTERASSE  MATERIALE  TIPO


## AREA DI PERTINENZA

PROPIETA'	DEM.MARITTIMO	N° CONCES.	30/03	INIZIO		SCADENZA	
CONCESSIONARIO	Fantozzi Manuela Gloria		P.I.		NTMLG61P53Z133Y		
GESTORE	Fantozzi Manuela Gloria						
SUPERFICIE MQ.	DIMENSI		DISTANZA ALTRE CONCESSIONI				
2295	FRONTE	27	PROFONDITA'	85	NORD	3,78	SUD 0,33
PROGETTO UNITARIO:	DELIBERA		DEL		COMMIT:		
OGGETTO							

## TITOLI EDILIZI RILASCIATI

## NOTE AREA DI PERTINENZA

NUMERO CABINE: 9, NUMERO DOCCE APERTE: 2  
 NUMERO DOCCE CHIUSE: 1, NUMERO LETTINI: 250  
 NUMERO OMBRELLONI: 85, NUMERO WC: 3  
 NUMERO LAVAPIEDI: 1  
 ATTIVITA': ANIMAZIONE, PALLACANESTRO.



DATA
30/04/2004
RILEVATORI
GIUNCHI - MINGUZZI
AGGIORNAMENTO
<b>PAGINA 2</b>


**COMUNE DI RAVENNA**  
 AREA 6: PIANIFICAZIONE TERRITORIALE  
 SERVIZIO PROGETTAZIONE URBANISTICA

**CENSIMENTO STRUTTURE ARENILE**

CODICE STRUTTURA	09.040		
LOC	LIDO DI SAVIO		
VIA	VIA VERGHERETO		
CIVICO	348	PARTE	
<b>CATASTO TERRENI RAVENNA</b>			
SEZIONE	FOGLIO	MAPPALE	
	S		

**ELEMENTI COSTITUENTI L'INSIEME**

DENOMINAZIONE	Bagno Banana Beach	DESTINAZIONE D'USO	STABILIMENTO BALNEARE
---------------	--------------------	--------------------	-----------------------

**SCHEMA STATO CONCESSIONATO**

**SCHEMA STATO RILEVATO**

**AREA DI SUPPORTO ALLA BALNEAZIONE**

DESTINAZIONE D'USO	ACCESSIBILITA'	FOTO AREA A SUPPORTO DELLA BALNEAZIONE
PARCHEGGIO MQ: <input type="text" value="0"/> VERDE MQ: <input type="text" value="0"/> ATTREZ. SPORT. MQ: <input type="text" value="0"/> SUP TEMPORANEE: <input type="text" value="0,00"/>	<input type="checkbox"/> PRESENZA DI BARRIERE ARCHITETTONICHE <input type="checkbox"/> PRESENZA DI DUNA IN AREA CONCESSIONATA DIST. DUNA EDIF. / <input type="text"/> SCHEDA: / <input type="text"/> RECINZIONE AREA: <input type="text"/>	<div style="border: 1px solid black; height: 150px;"></div>
<b>SUPERFICI IMPERMEABILI</b>		
PAVIMENTATA MQ: <input type="text"/>	PAVIMENTAZIONE: <input type="text"/>	
<b>SUPERFICI PERMEABILI</b>		
PAVIMENTATA MQ: <input type="text"/>	PAVIMENTAZIONE: <input type="text"/>	N. CABINE: <input type="text" value="9"/> STATO: <input type="text" value="SUFFICIENTE"/>

**AREA DESTINATA ALLA BALNEAZIONE**

ATTIVITA':	OMBREGGIO <input type="text"/>	CAMPO SPORTIVO <input type="text"/>	AREA RICREATIVA <input type="text"/>	FOTO AREA DESTINATA ALLA BALNEAZIONE
<b>SUPERFICI IMPERMEABILI</b>				<div style="border: 1px solid black; height: 150px;"></div>
PAVIMENTATA MQ: <input type="text"/>	PAVIMENTAZIONE: <input type="text"/>			
<b>SUPERFICI PERMEABILI</b>				
PAVIMENTATA MQ: <input type="text"/>	PAVIMENTAZIONE: <input type="text" value="LASTRE CEMENTO"/>			
N_OMBRELLONI: <input type="text" value="85"/>	ATTERRAGGIO NATANTI:			
STATO: <input type="text" value="SUFFICIENTE"/>	LARGHEZZA: <input type="text" value="0"/>	LUNGHEZZA: <input type="text" value="0"/>		

DATI PIANO ARENILE 1996		ESISTENTE DA PROGETTO UNITARIO:		DATI ULTIMA CONCESSIONE EDILIZIA:		INTERVENTO CON PROGETTO UNITARIO:	
ESISTENTE:	<input type="text" value="126"/>	STRUTTURE FISSE:	<input type="text" value="126"/>	STRUTTURE FISSE:	<input type="text" value="0"/>	INTERVENTO CON PROGETTO UNITARIO:	
INTERVENTO DIRETTO:	<input type="text" value="135"/>	PAVIMENTAZIONI FISSE:	<input type="text" value="0"/>	PAVIMENTAZIONI FISSE:	<input type="text" value="0"/>		
PROGETTO UNITARIO:	<input type="text" value="150"/>	TOT. SUP. COPERTA:	<input type="text" value="126"/>	TOT. SUP. COPERTA:	<input type="text" value="0"/>		



DATA
30/04/2004
RILEVATORI
GIUNCHI - MINGUZZI
AGGIORNAMENTO
<b>PAGINA 3</b>



**COMUNE DI RAVENNA**  
 AREA 6: PIANIFICAZIONE TERRITORIALE E  
 SERVIZIO PROGETTAZIONE URBANISTICA

**CENSIMENTO STRUTTURE ARENILE**

CODICE STRUTTURA	09.040		
LOC	LIDO DI SAVIO		
VIA	VIA VERGHERETO		
CIVICO	348	PARTE	
<b>CATASTO TERRENI RAVENNA</b>			
SEZIONE	FOGLIO	MAPPALE	
	S		

**ELEMENTI COSTITUENTI L'INSIEME**

DENOMINAZIONE	Bagno Banana Beach	DESTINAZIONE D'USO	STABILIMENTO BALNEARE
---------------	--------------------	--------------------	-----------------------

<b>CORPO A</b>	COD. EDI	72409		
DESTINAZIONE/USO:	MATERIALE :	CEMENTO ARMATO		
BAR RISTORO	TIPO COSTR:	PREFABBRICATA		
MAGAZZINO	COPERTURA:	PIANA		
	INFISSI:	LEGN.ALLUM.MET.		
	FINITURE:	INTONACATO		
SUP. COPERTA:	0	H: 3,5	COLORE1:	2
SUP. PORTIC.:		H:	CONSERVAZIONE:	SUFFICIENTE
STRUTTURA PORTICO:		MATERIALE:		

<b>CORPO B</b>	COD. EDI	72708		
DESTINAZIONE/USO:	MATERIALE :			
CABINA	TIPO COSTR:			
	COPERTURA:			
	INFISSI:			
	FINITURE:			
SUP. COPERTA:	0	H:	COLORE1:	2
SUP. PORTIC.:		H:	CONSERVAZIONE:	
STRUTTURA PORTICO:		MATERIALE:		

<b>CORPO C</b>	COD. EDI	72189		
DESTINAZIONE/USO:	MATERIALE :			
CABINA	TIPO COSTR:			
	COPERTURA:			
	INFISSI:			
	FINITURE:			
SUP. COPERTA:	0	H:	COLORE1:	2
SUP. PORTIC.:		H:	CONSERVAZIONE:	
STRUTTURA PORTICO:		MATERIALE:		

<b>CORPO D</b>	COD. EDI			
DESTINAZIONE/USO:	MATERIALE :			
	TIPO COSTR:			
	COPERTURA:			
	INFISSI:			
	FINITURE:			
SUP. COPERTA:		H:	COLORE1:	2
SUP. PORTIC.:		H:	CONSERVAZIONE:	
STRUTTURA PORTICO:		MATERIALE:		

SUPERFICI TOTALI:	COPERTA:	0	PAVIM. IMPERM:	0	PAVIM. PERM:	0	STRUT. TEMPORANEE:	0,00
-------------------	----------	---	----------------	---	--------------	---	--------------------	------

DATA	 <b>COMUNE DI RAVENNA</b> AREA 6: PIANIFICAZIONE TERRITORIALE SERVIZIO PROGETTAZIONE URBANISTICA		CODICE STRUTTURA	09.041	
30/04/2004			LOC	LIDO DI SAVIO	
RILEVATORI	<b>CENSIMENTO STRUTTURE ARENILE</b>		VIA	VIA VERGHERETO	
GIUNCHI - MINGUZZI			CIVICO	347	PARTE
AGGIORNAMENTO	Pagina 2		ZONA PIANO ARENILE 96:	B-B1	
	Pagina 3		<b>CATASTO TERRENI RAVENNA</b>		
PAGINA 1			SEZIONE	FOGLIO	MAPPALE
			S		

## ELEMENTI COSTITUENTI L'INSIEME

DENOMINAZIONE	Bagno Nettuno	DESTINAZIONE D'USO	STABILIMENTO BALNEARE
---------------	---------------	--------------------	-----------------------

VINCOLI AMBIENTALI	DINAMICA COSTA	EROSIONE	TRATTO:
--------------------	----------------	----------	---------

<input checked="" type="checkbox"/> PAESISTICO LR 31/2000 -L.R. 27/88 -L.R. 1497/39 -L.R. 1039/39 -L.R. 431/85	<input type="checkbox"/> RNS <input type="checkbox"/> IDROGEOLOGICO <input type="checkbox"/> SIC <input type="checkbox"/> ZPS	<b>CONNESSIONE RETI</b> CICLABILE >300ML AUTOBUS <300ML PARCHEGGI <300ML AUTOSTRADA >10KM STATALE >1KM PROVINCIALE >1KM		TRATTO:
--	--	---	--	---------

NOTE ZONA	
-----------	--

PRESENZA DI FILTRI E DIMENSIONAMENTO	ACCESSIBILITA'	MATERIALE RECINZ.
--------------------------------------	----------------	-------------------

PINETA	ALTEZZA	LARGHEZZA	0		
DUNA	ALTEZZA	LARGHEZZA	0	AREA RETROSTANTE	STATO:
RECINZIONE	ALTEZZA	LARGHEZZA		EDIFICATO	SUFFICIENTE

ACCESSIBILITA' SPIAGGIA
-------------------------

MODALITA'	NUMERO	PAVIMENTAZIONE	ACCESSI	CONCESSIONE
CARRABILE	1	STERRATO	TIPOLOGIA	NON ESCLUSIVO
PEDONALE	0		PROPIETA'	DEM. MARITTIMO

PROTEZIONE DELLA COSTA
------------------------


<input type="checkbox"/> DIFESE A MARE PARALLELE	DIST. COSTA	INTERASSE	MATERIALE	TIPO
<input type="checkbox"/> DIFESE A MARE RADENTI	LUNGHEZZA		MATERIALE	TIPO
<input type="checkbox"/> DIFESE A PENNELLO	LUNGHEZZA	INTERASSE	MATERIALE	TIPO

AREA DI PERTINENZA
--------------------

PROPIETA'	DEM.MARITTIMO	N° CONCES.	180/98	INIZIO	SCADENZA			
CONCESSIONARIO	Cardi Paolino		P.I.					
GESTORE								
SUPERFICIE MQ.	DIMENSI	DISTANZA ALTRE CONCESSIONI						
2970	FRONTE	33	PROFONDITA'	90	NORD	0,33	SUD	4,5
PROGETTO UNITARIO:	DELIBERA	DEL	COMMIT:					
OGGETTO								

TITOLI EDILIZI RILASCIATI	NOTE AREA DI PERTINENZA
---------------------------	-------------------------

PG 8285 CONCESSIONE N 1812/93 MANUTENZIONE STRAORDINARIA.	NUMERO CABINE: 6, NUMERO DOCCE APERTE: 1 NUMERO DOCCE CHIUSE: 1, NUMERO LETTINI: 140 NUMERO SDRAI: 40, NUMERO OMBRELLONI: 70 NUMERO WC: 5. ATTIVITÀ: RISTORANTE STAGIONALE, BEACH VOLLEY, PALLACANESTRO, RACCHETTONI, NUOTO.
---	---



DATA
30/04/2004
RILEVATORI
GIUNCHI - MINGUZZI
AGGIORNAMENTO
<b>PAGINA 2</b>



# COMUNE DI RAVENNA

AREA 6: PIANIFICAZIONE TERRITORIALE  
SERVIZIO PROGETTAZIONE URBANISTICA

## CENSIMENTO STRUTTURE ARENILE

CODICE STRUTTURA	09.041		
LOC	LIDO DI SAVIO		
VIA	VIA VERGHERETO		
CIVICO	347	PARTE	B
<b>CATASTO TERRENI RAVENNA</b>			
SEZIONE	FOGLIO	MAPPALE	
S			

**ELEMENTI COSTITUENTI L'INSIEME**

DENOMINAZIONE	Bagno Nettuno	DESTINAZIONE D'USO	STABILIMENTO BALNEARE
---------------	---------------	--------------------	-----------------------

**SCHEMA STATO CONCESSIONATO**

**SCHEMA STATO RILEVATO**

**AREA DI SUPPORTO ALLA BALNEAZIONE**

DESTINAZIONE D'USO	ACCESSIBILITA'	FOTO AREA A SUPPORTO DELLA BALNEAZIONE
PARCHEGGIO MQ: <input type="text"/>	<input type="checkbox"/> PRESENZA DI BARRIERE ARCHITETTONICHE	
VERDE MQ: <input type="text" value="0"/>	<input type="checkbox"/> PRESENZA DI DUNA IN AREA CONCESSIONATA	
ATTREZ. SPORT. MQ: <input type="text" value="0"/>	DIST. DUNA EDIF. / <input type="text"/> SCHEDA: / <input type="text"/>	
SUP TEMPORANEE: <input type="text" value="0,00"/>	RECINZIONE AREA: <input type="text"/>	
<b>SUPERFICI IMPERMEABILI</b>		
PAVIMENTATA MQ: <input type="text"/>	PAVIMENTAZIONE: <input type="text"/>	
<b>SUPERFICI PERMEABILI</b>		
PAVIMENTATA MQ: <input type="text"/>	PAVIMENTAZIONE: <input type="text"/>	
		N. CABINE: <input type="text" value="6"/> STATO: <input type="text" value="SUFFICIENTE"/>

**AREA DESTINATA ALLA BALNEAZIONE**

ATTIVITA':	OMBREGGIO <input type="text"/>	CAMPO SPORTIVO <input type="text"/>	AREA RICREATIVA <input type="text"/>	FOTO AREA DESTINATA ALLA BALNEAZIONE
<b>SUPERFICI IMPERMEABILI</b>				
PAVIMENTATA MQ: <input type="text"/>	PAVIMENTAZIONE: <input type="text"/>			
<b>SUPERFICI PERMEABILI</b>				
PAVIMENTATA MQ: <input type="text"/>	PAVIMENTAZIONE: <input type="text" value="LASTRE CEMENTO"/>			
N_ OMBRELLONI: <input type="text" value="70"/>	ATTERRAGGIO NATANTI:			
STATO: <input type="text" value="SUFFICIENTE"/>	LARGHEZZA: <input type="text"/>	LUNGHEZZA: <input type="text"/>		

DATI PIANO ARENILE 1996		ESISTENTE DA PROGETTO UNITARIO:		DATI ULTIMA CONCESSIONE EDILIZIA:		INTERVENTO CON PROGETTO UNITARIO:	
ESISTENTE:	<input type="text" value="210"/>	STRUTTURE FISSE:	<input type="text" value="210"/>	STRUTTURE FISSE:	<input type="text" value="181,04"/>		
INTERVENTO DIRETTO:	<input type="text" value="210"/>	PAVIMENTAZIONI FISSE:	<input type="text" value="0"/>	PAVIMENTAZIONI FISSE:	<input type="text" value="0"/>		
PROGETTO UNITARIO:	<input type="text" value="230"/>	TOT. SUP. COPERTA:	<input type="text" value="210"/>	TOT. SUP. COPERTA:	<input type="text" value="181,04"/>		



DATA
30/04/2004
RILEVATORI
GIUNCHI - MINGUZZI
AGGIORNAMENTO
<b>PAGINA 3</b>



# COMUNE DI RAVENNA

AREA 6: PIANIFICAZIONE TERRITORIALE  
SERVIZIO PROGETTAZIONE URBANISTICA

## CENSIMENTO STRUTTURE ARENILE

Pagina 1

Pagina 2

CODICE STRUTTURA	09.041		
LOC	LIDO DI SAVIO		
VIA	VIA VERGHERETO		
CIVICO	347	PARTE	B
<b>CATASTO TERRENI RAVENNA</b>			
SEZIONE	FOGLIO	MAPPALE	
S			

**ELEMENTI COSTITUENTI L'INSIEME**

DENOMINAZIONE	Bagno Nettuno	DESTINAZIONE D'USO	STABILIMENTO BALNEARE
---------------	---------------	--------------------	-----------------------


<b>CORPO A</b>	COD. EDI	72191		
DESTINAZIONE/USO:	MATERIALE :	CEMENTO ARMATO		
BAR RISTORO	TIPO COSTR:	PREFABBRICATA		
MAGAZZINO	COPERTURA:	PIANA CALPESTABIL		
	INFISSI:	LEGN.ALLUM.MET.		
	FINITURE:	INTONACATO		
SUP. COPERTA:	122,66	H: 3,6	COLORE1:	2
SUP. PORTIC.:	22,6	H: 3,6	CONSERVAZIONE:	SUFFICIENTE
STRUTTURA PORTICO:	FISSA	MATERIALE:	CEMENTO ARMATO	

<b>CORPO B</b>	COD. EDI	72190		
DESTINAZIONE/USO:	MATERIALE :	CEMENTO ARMATO		
CABINA	TIPO COSTR:	PREFABBRICATA		
SPOGLIATOIO	COPERTURA:	UNA FALDA		
SERVIZIO IGIENICO	INFISSI:	LEGNO		
MAGAZZINO	FINITURE:	INTONACATO		
SUP. COPERTA:	36,38	H: 2,6	COLORE1:	2
SUP. PORTIC.:		H:	CONSERVAZIONE:	SUFFICIENTE
STRUTTURA PORTICO:		MATERIALE:		

<b>CORPO C</b>	COD. EDI	72192		
DESTINAZIONE/USO:	MATERIALE :	CEMENTO ARMATO		
CABINA	TIPO COSTR:	PREFABBRICATA		
MAGAZZINO	COPERTURA:	UNA FALDA		
	INFISSI:	LEGNO		
	FINITURE:	INTONACATO		
SUP. COPERTA:	22	H: 2,6	COLORE1:	2
SUP. PORTIC.:		H:	CONSERVAZIONE:	SUFFICIENTE
STRUTTURA PORTICO:		MATERIALE:		

<b>CORPO D</b>	COD. EDI			
DESTINAZIONE/USO:	MATERIALE :			
	TIPO COSTR:			
	COPERTURA:			
	INFISSI:			
	FINITURE:			
SUP. COPERTA:		H:	COLORE1:	2
SUP. PORTIC.:		H:	CONSERVAZIONE:	
STRUTTURA PORTICO:		MATERIALE:		

SUPERFICI TOTALI:	COPERTA:	181,04	PAVIM. IMPERM:	0	PAVIM. PERM:	0	STRUT. TEMPORANEE:	0,00
-------------------	----------	--------	----------------	---	--------------	---	--------------------	------

DATA	 <b>COMUNE DI RAVENNA</b> AREA 6: PIANIFICAZIONE TERRITORIALE SERVIZIO PROGETTAZIONE URBANISTICA		CODICE STRUTTURA	09.042	
30/04/2004			LOC	LIDO DI SAVIO	
RILEVATORI	<b>CENSIMENTO STRUTTURE ARENILE</b>		VIA	VIA VERGHERETO	
GIUNCHI - MINGUZZI			CIVICO	345	PARTE
AGGIORNAMENTO	Pagina 2		ZONA PIANO ARENILE 96:	B-B1	
	Pagina 3		<b>CATASTO TERRENI RAVENNA</b>		
<b>PAGINA 1</b>			SEZIONE	FOGLIO	MAPPALE
			S		

## ELEMENTI COSTITUENTI L'INSIEME

DENOMINAZIONE	Bagno Milano	DESTINAZIONE D'USO	STABILIMENTO BALNEARE
---------------	--------------	--------------------	-----------------------

## VINCOLI AMBIENTALI

- PAESISTICO LR 31/2000
- L.R. 27/88
- L.R. 1497/39
- L.R. 1039/39
- L.R. 431/85
- RNS
- IDROGEOLOGICO
- SIC
- ZPS

## NOTE ZONA

## PRESENZA DI FILTRI E DIMENSIONAMENTO

PINETA	ALTEZZA		LARGHEZZA	0
DUNA	ALTEZZA		LARGHEZZA	0
RECINZIONE	ALTEZZA		LARGHEZZA	

## DINAMICA COSTA

**CONNESSIONE RETI**

CICLABILE >300ML

AUTOBUS <300ML

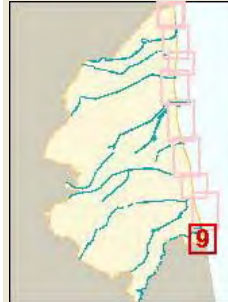
PARCHEGGI <300ML

AUTOSTRADA >10KM


STATALE >1KM

PROVINCIALE >1KM

## EROSIONE



## TRATTO:



## ACCESSIBILITA' SPIAGGIA

MODALITA'	NUMERO	PAVIMENTAZIONE	ACCESSI	CONCESSIONE
CARRABILE	1	STERRATO	TIPOLOGIA NON ESCLUSIVO	CONC.
PEDONALE	0		PROPRIETA' DEM. MARITTIMO	

## PROTEZIONE DELLA COSTA

DIFESE A MARE PARALLELE

DIST. COSTA INTERASSE MATERIALE TIPO

DIFESE A MARE RADENTI

LUNGHEZZA MATERIALE TIPO

DIFESE A PENNELLO

LUNGHEZZA INTERASSE MATERIALE TIPO

## AREA DI PERTINENZA

PROPRIETA' DEM.MARITTIMO N° CONCES. 40/04 INIZIO SCADENZA

CONCESSIONARIO Soc. Bagno Milano di Zavatta Paola e C. s.n.c. P.I.

GESTORE

SUPERFICIE MQ. DIMENSI DISTANZA ALTRE CONCESSIONI

3238,2 FRONTE 36 PROFONDITA' 89,95 NORD 4,5 SUD 5,4

PROGETTO UNITARIO: DELIBERA DEL COMMIT:

OGGETTO

## TITOLI EDILIZI RILASCIATI

PG 32487/01. PG 11838/02 CONCESSIONE N 1589/02. PARERE PREVENTIVO PER L'ASPETTO AMBIENTALE CON SENTENZA N 25 DEL 21/07/03. PG 66086 CON CONCESSIONE N 389/04 PER VARIANTE ESSENZIALE A CONCESSIONE PRECEDENTE.

## NOTE AREA DI PERTINENZA

NUMERO CABINE: 20, NUMERO DOCCE APERTE: 2  
 NUMERO DOCCE CHIUSE: 2, NUMERO LETTINI: 250  
 NUMERO SDRAI: 10, NUMERO OMBRELLONI: 120  
 NUMERO WC: 3, NUMERO LAVAPIEDI: 1.  
 ATTIVITA': ANIMAZIONE, RISTORANTE, BEACH VOLLEY,  
 RACCHETTONI. BABY PARK, CALCIO BALLILLA, PING-PONG,  
 PROIEZIONI DI DIAPOSITIVE E AUDIOVISIVI, VISITE  
 GUIDATE NEL TERRITORIO.

DATA
30/04/2004
RILEVATORI
GIUNCHI - MINGUZZI
AGGIORNAMENTO
<b>PAGINA 2</b>



# COMUNE DI RAVENNA

AREA 6: PIANIFICAZIONE TERRITORIALE  
SERVIZIO PROGETTAZIONE URBANISTICA

## CENSIMENTO STRUTTURE ARENILE

CODICE STRUTTURA	09.042		
LOC	LIDO DI SAVIO		
VIA	VIA VERGHERETO		
CIVICO	345	PARTE	B
<b>CATASTO TERRENI RAVENNA</b>			
SEZIONE	FOGLIO	MAPPALE	
S			

**ELEMENTI COSTITUENTI L'INSIEME**

DENOMINAZIONE	Bagno Milano	DESTINAZIONE D'USO	STABILIMENTO BALNEARE
---------------	--------------	--------------------	-----------------------

**SCHEMA STATO CONCESSIONATO**

**SCHEMA STATO RILEVATO**

**AREA DI SUPPORTO ALLA BALNEAZIONE**

DESTINAZIONE D'USO	ACCESSIBILITA'	FOTO AREA A SUPPORTO DELLA BALNEAZIONE
PARCHEGGIO MQ: <input type="text" value="0"/> VERDE MQ: <input type="text" value="0"/> ATTREZ. SPORT. MQ: <input type="text" value="0"/> SUP TEMPORANEE: <input type="text" value="160,55"/>	<input type="checkbox"/> PRESENZA DI BARRIERE ARCHITETTONICHE <input type="checkbox"/> PRESENZA DI DUNA IN AREA CONCESSIONATA DIST. DUNA EDIF. / <input type="text"/> SCHEDA: / <input type="text"/> RECINZIONE AREA: <input type="text"/>	<div style="border: 1px solid black; height: 150px;"></div> <p>N. CABINE: <input type="text" value="20"/> STATO: <input type="text" value="SUFFICIENTE"/></p>
<b>SUPERFICI IMPERMEABILI</b>		
PAVIMENTATA MQ: <input type="text"/>	PAVIMENTAZIONE: <input type="text"/>	
<b>SUPERFICI PERMEABILI</b>		
PAVIMENTATA MQ: <input type="text"/>	PAVIMENTAZIONE: <input type="text"/>	

**AREA DESTINATA ALLA BALNEAZIONE**

ATTIVITA':	OMBREGGIO <input type="text"/>	CAMPO SPORTIVO <input type="text"/>	AREA RICREATIVA <input type="text"/>	FOTO AREA DESTINATA ALLA BALNEAZIONE
<b>SUPERFICI IMPERMEABILI</b>				<div style="border: 1px solid black; height: 150px;"></div>
PAVIMENTATA MQ: <input type="text"/>	PAVIMENTAZIONE: <input type="text"/>			
<b>SUPERFICI PERMEABILI</b>				
PAVIMENTATA MQ: <input type="text"/>	PAVIMENTAZIONE: <input type="text"/>			
N_OMBRELLONI: <input type="text" value="120"/>	ATTERRAGGIO NATANTI:			
STATO: <input type="text" value="SUFFICIENTE"/>	LARGHEZZA: <input type="text"/>	LUNGHEZZA: <input type="text"/>		

DATI PIANO ARENILE 1996		ESISTENTE DA PROGETTO UNITARIO:		DATI ULTIMA CONCESSIONE EDILIZIA:		INTERVENTO CON PROGETTO UNITARIO:	
ESISTENTE:	<input type="text" value="175"/>	STRUTTURE FISSE:	<input type="text" value="175"/>	STRUTTURE FISSE:	<input type="text" value="264,09"/>		
INTERVENTO DIRETTO:	<input type="text" value="210"/>	PAVIMENTAZIONI FISSE:	<input type="text" value="0"/>	PAVIMENTAZIONI FISSE:	<input type="text" value="0"/>		
PROGETTO UNITARIO:	<input type="text" value="230"/>	TOT. SUP. COPERTA:	<input type="text" value="175"/>	TOT. SUP. COPERTA:	<input type="text" value="264,09"/>		



DATA
30/04/2004
RILEVATORI
GIUNCHI - MINGUZZI
AGGIORNAMENTO
<b>PAGINA 3</b>



# COMUNE DI RAVENNA

AREA 6: PIANIFICAZIONE TERRITORIALE  
SERVIZIO PROGETTAZIONE URBANISTICA

## CENSIMENTO STRUTTURE ARENILE

Pagina 1

Pagina 2

CODICE STRUTTURA	09.042		
LOC	LIDO DI SAVIO		
VIA	VIA VERGHERETO		
CIVICO	345	PARTE	B
<b>CATASTO TERRENI RAVENNA</b>			
SEZIONE	FOGLIO	MAPPALE	
S			

**ELEMENTI COSTITUENTI L'INSIEME**

DENOMINAZIONE	Bagno Milano	DESTINAZIONE D'USO	STABILIMENTO BALNEARE
---------------	--------------	--------------------	-----------------------

<b>CORPO A</b>	COD. EDI	72611			
DESTINAZIONE/USO:	MATERIALE :	CEMENTO ARMATO			
BAR RISTORO	TIPO COSTR:	PREFABBRICATA			
SERVIZIO IGIENICO	COPERTURA:	PIANA			
MAGAZZINO	INFISSI:	LEGN.ALLUM.MET.			
	FINITURE:	INTONACATO			
SUP. COPERTA:	216,09	H:	3,2	COLORE1:	2
SUP. PORTIC.:	68,78	H:		CONSERVAZIONE:	SUFFICIENTE
STRUTTURA PORTICO:	REMOVIBILE	MATERIALE:	LEGNO		

<b>CORPO B</b>	COD. EDI	72255			
DESTINAZIONE/USO:	MATERIALE :	CEMENTO ARMATO			
SERVIZIO IGIENICO	TIPO COSTR:	PREFABBRICATA			
MAGAZZINO	COPERTURA:	BOTTE			
	INFISSI:	LEGNO			
	FINITURE:	INTONACATO			
SUP. COPERTA:	18,6	H:	2,4	COLORE1:	2
SUP. PORTIC.:		H:		CONSERVAZIONE:	SUFFICIENTE
STRUTTURA PORTICO:		MATERIALE:			

<b>CORPO C</b>	COD. EDI	72256			
DESTINAZIONE/USO:	MATERIALE :	MURATURA			
MAGAZZINO	TIPO COSTR:	PREFABBRICATA			
GUARDIANIA	COPERTURA:	BOTTE			
SERVIZIO IGIENICO	INFISSI:	LEGNO			
	FINITURE:	INTONACATO			
SUP. COPERTA:	29,4	H:	2,4	COLORE1:	2
SUP. PORTIC.:		H:		CONSERVAZIONE:	SUFFICIENTE
STRUTTURA PORTICO:		MATERIALE:			

<b>CORPO D</b>	COD. EDI				
DESTINAZIONE/USO:	MATERIALE :				
	TIPO COSTR:				
	COPERTURA:				
	INFISSI:				
	FINITURE:				
SUP. COPERTA:		H:		COLORE1:	2
SUP. PORTIC.:		H:		CONSERVAZIONE:	
STRUTTURA PORTICO:		MATERIALE:			

SUPERFICI TOTALI:	COPERTA:	264,09	PAVIM. IMPERM:	0	PAVIM. PERM:	375,9	STRUT TEMPORANEE:	160,55
-------------------	----------	--------	----------------	---	--------------	-------	-------------------	--------

DATA	 <b>COMUNE DI RAVENNA</b> AREA 6: PIANIFICAZIONE TERRITORIALE SERVIZIO PROGETTAZIONE URBANISTICA		CODICE STRUTTURA	09.043	
30/04/2004			LOC	LIDO DI SAVIO	
RILEVATORI	<b>CENSIMENTO STRUTTURE ARENILE</b>		VIA	VIA VERGHERETO	
GIUNCHI - MINGUZZI			CIVICO	PARTE	
AGGIORNAMENTO	Pagina 2		ZONA PIANO ARENILE 96:	B-B1	
	Pagina 3		<b>CATASTO TERRENI RAVENNA</b>		
<b>PAGINA 1</b>			SEZIONE	FOLGIO	MAPPALE
			S		

## ELEMENTI COSTITUENTI L'INSIEME

DENOMINAZIONE	Bagno Oscar	DESTINAZIONE D'USO	STABILIMENTO BALNEARE
---------------	-------------	--------------------	-----------------------

## VINCOLI AMBIENTALI

- |   |  |
|---|--|
| <input checked="" type="checkbox"/> PAESISTICO LR 31/2000 | <input type="checkbox"/> RNS           |
| -L.R. 27/88   | <input type="checkbox"/> IDROGEOLOGICO |
| -L.R. 1497/39   | <input type="checkbox"/> SIC           |
| -L.R. 1039/39   | <input type="checkbox"/> ZPS           |
| -L.R. 431/85  |  |

## DINAMICA COSTA

- |                  |        |
|------------------|--------|
| CONNESSIONE RETI |        |
| CICLABILE        | >300ML |
| AUTOBUS          | <300ML |
| PARCHEGGI        | <300ML |
| AUTOSTRADA       | >10KM  |
| STATALE          | >1KM   |
| PROVINCIALE      | >1KM   |

## STABILE

## TRATTO:

## NOTE ZONA

## PRESENZA DI FILTRI E DIMENSIONAMENTO

PINETA	ALTEZZA		LARGHEZZA	0		
DUNA	ALTEZZA		LARGHEZZA	0	AREA RETROSTANTE	STATO:
RECINZIONE	ALTEZZA		LARGHEZZA		EDIFICATO	SUFFICIENTE

## ACCESSIBILITA' SPIAGGIA

MODALITA'	NUMERO	PAVIMENTAZIONE	ACCESSI	CONCESSIONE
CARRABILE	1	STERRATO	TIPOLOGIA	NON ESCLUSIVO
PEDONALE	0		PROPIETA'	DEM. MARITTIMO

## PROTEZIONE DELLA COSTA

 DIFESE A MARE PARALLELE

 DIST. COSTA  INTERASSE  MATERIALE  TIPO 
 DIFESE A MARE RADENTI

 LUNGHEZZA  MATERIALE  TIPO 
 DIFESE A PENNELLO

 LUNGHEZZA  INTERASSE  MATERIALE  TIPO 

## AREA DI PERTINENZA

 PROPIETA'  DEM.MARITTIMO N° CONCES.  80/04 INIZIO  SCADENZA 

 CONCESSIONARIO  Soc. Alza di Albertarelli Roberto e C. s.a.s. P.I. 

 GESTORE 

 SUPERFICIE MQ.  DIMENSI  DISTANZA ALTRE CONCESSIONI 
 2790 FRONTE  31 PROFONDITA'  90 NORD  5,4 SUD  0

 PROGETTO UNITARIO:  DELIBERA  DEL  COMMIT: 

 OGGETTO 

## TITOLI EDILIZI RILASCIATI

PG 49602/92 CONCESSIONE N28 DEL 24/03/94. PRATICA IN CORSO CON PG 72644/03.

## NOTE AREA DI PERTINENZA

 NUMERO CABINE: 20, NUMERO DOCCE APERTE: 2  
 NUMERO DOCCE CHIUSE: 1, NUMERO LETTINI: 320  
 NUMERO SDRAI: 20, NUMERO OMBRELLONI: 135  
 NUMERO WC: 3, NUMERO LAVAPIEDI: 1.  
 ATTIVITÀ: RISTORANTE STAGIONALE, BEACH VOLLEY,  
 RACCHETTONI, NUOTO.


DATA
30/04/2004
RILEVATORI
GIUNCHI - MINGUZZI
AGGIORNAMENTO
<b>PAGINA 2</b>



# COMUNE DI RAVENNA

AREA 6: PIANIFICAZIONE TERRITORIALE  
SERVIZIO PROGETTAZIONE URBANISTICA

## CENSIMENTO STRUTTURE ARENILE

CODICE STRUTTURA	09.043		
LOC	LIDO DI SAVIO		
VIA	VIA VERGHERETO		
CIVICO		PARTE	
<b>CATASTO TERRENI RAVENNA</b>			
SEZIONE	FOGLIO	MAPPALE	
	S		

**ELEMENTI COSTITUENTI L'INSIEME**

DENOMINAZIONE	Bagno Oscar	DESTINAZIONE D'USO	STABILIMENTO BALNEARE
---------------	-------------	--------------------	-----------------------

**SCHEMA STATO CONCESSIONATO**

**SCHEMA STATO RILEVATO**

**AREA DI SUPPORTO ALLA BALNEAZIONE**

DESTINAZIONE D'USO	ACCESSIBILITA'	FOTO AREA A SUPPORTO DELLA BALNEAZIONE
PARCHEGGIO MQ: <input type="text" value="0"/>	<input type="checkbox"/> PRESENZA DI BARRIERE ARCHITETTONICHE	
VERDE MQ: <input type="text" value="0"/>	<input type="checkbox"/> PRESENZA DI DUNA IN AREA CONCESSIONATA	
ATTREZ. SPORT. MQ: <input type="text" value="410"/>	DIST. DUNA EDIF. / <input type="text"/> SCHEDA: / <input type="text"/>	
SUP TEMPORANEE: <input type="text" value="0,00"/>	RECINZIONE AREA: <input type="text"/>	
<b>SUPERFICI IMPERMEABILI</b>		
PAVIMENTATA MQ: <input type="text"/>	PAVIMENTAZIONE: <input type="text"/>	
<b>SUPERFICI PERMEABILI</b>		
PAVIMENTATA MQ: <input type="text"/>	PAVIMENTAZIONE: <input type="text"/>	
		N. CABINE: <input type="text" value="20"/> STATO: <input type="text" value="SUFFICIENTE"/>

**AREA DESTINATA ALLA BALNEAZIONE**

ATTIVITA':	<input type="text" value="OMBREGGIO"/>	<input type="text" value="CAMPO SPORTIVO"/>	<input type="text" value="AREA RICREATIVA"/>	FOTO AREA DESTINATA ALLA BALNEAZIONE
<b>SUPERFICI IMPERMEABILI</b>				
PAVIMENTATA MQ: <input type="text"/>	PAVIMENTAZIONE: <input type="text"/>			
<b>SUPERFICI PERMEABILI</b>				
PAVIMENTATA MQ: <input type="text"/>	PAVIMENTAZIONE: <input type="text" value="LASTRE CEMENTO"/>			
N_OMBRELLONI: <input type="text" value="135"/>	ATTERRAGGIO NATANTI:			
STATO: <input type="text" value="SUFFICIENTE"/>	LARGHEZZA: <input type="text" value="0"/>	LUNGHEZZA	<input type="text" value="0"/>	

DATI PIANO ARENILE 1996		ESISTENTE DA PROGETTO UNITARIO:		DATI ULTIMA CONCESSIONE EDILIZIA:		INTERVENTO CON PROGETTO UNITARIO:	
ESISTENTE:	<input type="text" value="215"/>	STRUTTURE FISSE:	<input type="text" value="215"/>	STRUTTURE FISSE:	<input type="text" value="180,74"/>		
INTERVENTO DIRETTO:	<input type="text" value="210"/>	PAVIMENTAZIONI FISSE:	<input type="text" value="0"/>	PAVIMENTAZIONI FISSE:	<input type="text" value="122,3"/>		
PROGETTO UNITARIO:	<input type="text" value="230"/>	TOT. SUP. COPERTA:	<input type="text" value="215"/>	TOT. SUP. COPERTA:	<input type="text" value="303,4"/>		



DATA
30/04/2004
RILEVATORI
GIUNCHI - MINGUZZI
AGGIORNAMENTO
<b>PAGINA 3</b>



# COMUNE DI RAVENNA

AREA 6: PIANIFICAZIONE TERRITORIALE  
SERVIZIO PROGETTAZIONE URBANISTICA

## CENSIMENTO STRUTTURE ARENILE

Pagina 1

Pagina 2

CODICE STRUTTURA	09.043
LOC	LIDO DI SAVIO
VIA	VIA VERGHERETO
CIVICO	PARTE

CATASTO TERRENI RAVENNA		
SEZIONE	FOGLIO	MAPPALE
S		

**ELEMENTI COSTITUENTI L'INSIEME**

DENOMINAZIONE	Bagno Oscar	DESTINAZIONE D'USO	STABILIMENTO BALNEARE
---------------	-------------	--------------------	-----------------------


<b>CORPO A</b>	<b>COD. EDI</b>	72722		
DESTINAZIONE/USO:	MATERIALE :	CEMENTO ARMATO		
BAR RISTORO	TIPO COSTR:	PREFABBRICATA		
CABINA	COPERTURA:	PIANA		
	INFISSI:	LEGNO, ALLUMINIO		
	FINITURE:	INTONACATO		
SUP. COPERTA:	145,2	H: 3,3	COLORE1:	2
SUP. PORTIC.:	49,9	H: 3,3	CONSERVAZIONE:	SUFFICIENTE
STRUTTURA PORTICO:	FISSA	MATERIALE:	CEMENTO ARMATO	

<b>CORPO B</b>	<b>COD. EDI</b>	72193		
DESTINAZIONE/USO:	MATERIALE :	CEMENTO ARMATO		
CABINA	TIPO COSTR:	PREFABBRICATA		
SERVIZIO IGIENICO	COPERTURA:	PIANA		
SPOGLIATOIO	INFISSI:	LEGNO		
	FINITURE:	INTONACATO		
SUP. COPERTA:	37,9	H: 2,4	COLORE1:	2
SUP. PORTIC.:		H:	CONSERVAZIONE:	SUFFICIENTE
STRUTTURA PORTICO:		MATERIALE:		

<b>CORPO C</b>	<b>COD. EDI</b>			
DESTINAZIONE/USO:	MATERIALE :			
	TIPO COSTR:			
	COPERTURA:			
	INFISSI:			
	FINITURE:			
SUP. COPERTA:		H:	COLORE1:	2
SUP. PORTIC.:		H:	CONSERVAZIONE:	
STRUTTURA PORTICO:		MATERIALE:		

<b>CORPO D</b>	<b>COD. EDI</b>			
DESTINAZIONE/USO:	MATERIALE :			
	TIPO COSTR:			
	COPERTURA:			
	INFISSI:			
	FINITURE:			
SUP. COPERTA:		H:	COLORE1:	2
SUP. PORTIC.:		H:	CONSERVAZIONE:	
STRUTTURA PORTICO:		MATERIALE:		

SUPERFICI TOTALI:	COPERTA:	303,4	PAVIM. IMPERM:	122,3	PAVIM. PERM:	144,57	STRUT. TEMPORANEE:	0,00
-------------------	----------	-------	----------------	-------	--------------	--------	--------------------	------

DATA	 <b>COMUNE DI RAVENNA</b> AREA 6: PIANIFICAZIONE TERRITORIALE SERVIZIO PROGETTAZIONE URBANISTICA		CODICE STRUTTURA	09.044	
27/04/2004			LOC	LIDO DI SAVIO	
RILEVATORI	<b>CENSIMENTO STRUTTURE ARENILE</b>		VIA		
GIUNCHI - MINGUZZI			CIVICO	0	PARTE
AGGIORNAMENTO	Pagina 2		ZONA PIANO ARENILE 96:		
	Pagina 3		<b>CATASTO TERRENI RAVENNA</b>		
<b>PAGINA 1</b>			SEZIONE	FOGLIO	MAPPALE
			S	0	0

## ELEMENTI COSTITUENTI L'INSIEME

DENOMINAZIONE	Bagno Marco	DESTINAZIONE D'USO	STABILIMENTO BALNEARE
---------------	-------------	--------------------	-----------------------

VINCOLI AMBIENTALI	DINAMICA COSTA	EROSIONE	TRATTO:
--------------------	----------------	----------	---------

<input checked="" type="checkbox"/> PAESISTICO LR 31/2000 -L.R. 27/88 -L.R. 1497/39 -L.R. 1039/39 -L.R. 431/85	<input type="checkbox"/> RNS <input type="checkbox"/> IDROGEOLOGICO <input type="checkbox"/> SIC <input type="checkbox"/> ZPS	<b>CONNESSIONE RETI</b> CICLABILE >300ML AUTOBUS <300ML PARCHEGGI <300ML AUTOSTRADA >10KM STATALE >1KM PROVINCIALE >1KM		TRATTO:
--	--	---	--	---------

NOTE ZONA	0
-----------	---

PRESENZA DI FILTRI E DIMENSIONAMENTO	ACCESSIBILITA'	MATERIALE RECINZ.
PINETA ALTEZZA 0 LARGHEZZA 0 DUNA ALTEZZA 0 LARGHEZZA 0 RECINZIONE ALTEZZA 0 LARGHEZZA 0	<b>AREA RETROSTANTE</b> EDIFICATO	<b>STATO:</b> SUFFICIENTE

## ACCESSIBILITA' SPIAGGIA

MODALITA'	NUMERO	PAVIMENTAZIONE	ACCESSI	CONCESSIONE
CARRABILE	1	ASFALTATA	TIPOLOGIA NON ESCLUSIVO	CONC. 0
PEDONALE	0		PROPRIETA' COMUNE	

## PROTEZIONE DELLA COSTA


<input type="checkbox"/> DIFESE A MARE PARALLELE DIST. COSTA 18315 INTERASSE 2816 MATERIALE TIPO
<input type="checkbox"/> DIFESE A MARE RADENTI LUNGHEZZA 0 MATERIALE TIPO
<input type="checkbox"/> DIFESE A PENNELLO LUNGHEZZA 50,17 INTERASSE 314,07 MATERIALE MASSI IN PIETRA TIPO EMERSE

## AREA DI PERTINENZA

PROPRIETA'	DEM.MARITTIMO	N° CONCES.	INIZIO	SCADENZA
CONCESSIONARIO			P.I.	0
GESTORE	0			
SUPERFICIE MQ.	DIMENSI	DISTANZA ALTRE CONCESSIONI		
0	FRONTE 0 PROFONDITA' 0	NORD 0	SUD 0	0
PROGETTO UNITARIO:	DELIBERA 0	DEL	COMMIT:	0
OGGETTO				

## TITOLI EDILIZI RILASCIATI

TITOLI EDILIZI RILASCIATI	NOTE AREA DI PERTINENZA







DATA
27/04/2004
RILEVATORI
GIUNCHI - MINGUZZI
AGGIORNAMENTO
<b>PAGINA 3</b>



**COMUNE DI RAVENNA**  
 AREA 6: PIANIFICAZIONE TERRITORIALE E  
 SERVIZIO PROGETTAZIONE URBANISTICA

**CENSIMENTO STRUTTURE ARENILE**

CODICE STRUTTURA	09.044	
LOC	LIDO DI SAVIO	
VIA		
CIVICO	0 PARTE	
<b>CATASTO TERRENI RAVENNA</b>		
SEZIONE	FOGLIO	MAPPALE
S	0	0

**ELEMENTI COSTITUENTI L'INSIEME**

DENOMINAZIONE	Bagno Marco	DESTINAZIONE D'USO	STABILIMENTO BALNEARE
---------------	-------------	--------------------	-----------------------


<b>CORPO A</b>	<b>COD. EDI</b>	19324		
DESTINAZIONE/USO:	MATERIALE :	NESSUN EDIFICIO FISSO NEL PERIMETRO DEL PIANO. HOTEL RETROSTANTE COLLEGATO DIRETTAMENTE.		
	TIPO COSTR:			
	COPERTURA:			
	INFISSI:			
	FINITURE:			
SUP. COPERTA:	0 H:	0	COLORE1:	2
SUP. PORTIC.:	0 H:	0	CONSERVAZIONE:	SUFFICIENTE
STRUTTURA PORTICO:		MATERIALE:		

<b>CORPO B</b>	<b>COD. EDI</b>			
DESTINAZIONE/USO:	MATERIALE :			
	TIPO COSTR:			
	COPERTURA:			
	INFISSI:			
	FINITURE:			
SUP. COPERTA:	0 H:	0	COLORE1:	2
SUP. PORTIC.:	0 H:	0	CONSERVAZIONE:	
STRUTTURA PORTICO:		MATERIALE:		

<b>CORPO C</b>	<b>COD. EDI</b>			
DESTINAZIONE/USO:	MATERIALE :			
	TIPO COSTR:			
	COPERTURA:			
	INFISSI:			
	FINITURE:			
SUP. COPERTA:	0 H:	0	COLORE1:	2
SUP. PORTIC.:	0 H:	0	CONSERVAZIONE:	
STRUTTURA PORTICO:		MATERIALE:		

<b>CORPO D</b>	<b>COD. EDI</b>			
DESTINAZIONE/USO:	MATERIALE :			
	TIPO COSTR:			
	COPERTURA:			
	INFISSI:			
	FINITURE:			
SUP. COPERTA:	0 H:	0	COLORE1:	2
SUP. PORTIC.:	0 H:	0	CONSERVAZIONE:	
STRUTTURA PORTICO:		MATERIALE:		

SUPERFICI TOTALI:	COPERTA:	0	PAVIM. IMPERM:	0	PAVIM. PERM:	0	STRUT TEMPORANEE:	0,00
-------------------	----------	---	----------------	---	--------------	---	-------------------	------

DATA	 <b>COMUNE DI RAVENNA</b> AREA 6: PIANIFICAZIONE TERRITORIALE SERVIZIO PROGETTAZIONE URBANISTICA		CODICE STRUTTURA	09.045	
27/04/2004			LOC	LIDO DI SAVIO	
RILEVATORI	<b>CENSIMENTO STRUTTURE ARENILE</b>		VIA		
GIUNCHI - MINGUZZI			CIVICO	0	PARTE
AGGIORNAMENTO	Pagina 2		ZONA PIANO ARENILE 96:		
	Pagina 3		<b>CATASTO TERRENI RAVENNA</b>		
<b>PAGINA 1</b>			SEZIONE	FOGLIO	MAPPALE
			S	0	0

## ELEMENTI COSTITUENTI L'INSIEME

DENOMINAZIONE	Bagno Lima	DESTINAZIONE D'USO	STABILIMENTO BALNEARE
---------------	------------	--------------------	-----------------------

VINCOLI AMBIENTALI	DINAMICA COSTA	EROSIONE	TRATTO:
--------------------	----------------	----------	---------

<input checked="" type="checkbox"/> PAESISTICO LR 31/2000 -L.R. 27/88 -L.R. 1497/39 -L.R. 1039/39 -L.R. 431/85	<input type="checkbox"/> RNS <input type="checkbox"/> IDROGEOLOGICO <input type="checkbox"/> SIC <input type="checkbox"/> ZPS	<b>CONNESSIONE RETI</b> CICLABILE >300ML AUTOBUS <300ML PARCHEGGI <300ML AUTOSTRADA >10KM STATALE >1KM PROVINCIALE >1KM		STABILIMENTO BALNEARE
--	--	---	--	-----------------------

NOTE ZONA	0
-----------	---

PRESENZA DI FILTRI E DIMENSIONAMENTO	ACCESSIBILITA'	MATERIALE RECINZ.
--------------------------------------	----------------	-------------------

PINETA	ALTEZZA	0	LARGHEZZA	0	CEMENTO ARMATO	
DUNA	ALTEZZA	0	LARGHEZZA	0	STATO:	
RECINZIONE	ALTEZZA	1,5	LARGHEZZA	0,1	EDIFICATO	SUFFICIENTE

ACCESSIBILITA' SPIAGGIA
-------------------------

MODALITA'	NUMERO	PAVIMENTAZIONE	ACCESSI	CONCESSIONE		
CARRABILE	1	ASFALTATA	TIPOLOGIA	NON ESCLUSIVO	CONC.	0
PEDONALE	0		PROPRIETA'	COMUNE		

PROTEZIONE DELLA COSTA
------------------------


<input type="checkbox"/> DIFESE A MARE PARALLELE	DIST. COSTA	170,5	INTERASSE	2465	MATERIALE		TIPO	
<input type="checkbox"/> DIFESE A MARE RADENTI	LUNGHEZZA	0	MATERIALE		TIPO			
<input type="checkbox"/> DIFESE A PENNELLO	LUNGHEZZA	32,6	INTERASSE	0	MATERIALE	SACCHI DI SABBIA	TIPO	SOMMERSE

AREA DI PERTINENZA
--------------------

PROPRIETA'	DEM.MARITTIMO	N° CONCES.		INIZIO		SCADENZA		
CONCESSIONARIO		P.I.	0					
GESTORE	0							
SUPERFICIE MQ.	DIMENSI	DISTANZA ALTRE CONCESSIONI						
0	FRONTE	0	PROFONDITA'	0	NORD	0	SUD	0
PROGETTO UNITARIO:	DELIBERA	0	DEL		COMMIT:	0		
OGGETTO								

TITOLI EDILIZI RILASCIATI	NOTE AREA DI PERTINENZA
---------------------------	-------------------------

--	--



DATA
27/04/2004
RILEVATORI
GIUNCHI - MINGUZZI
AGGIORNAMENTO
<b>PAGINA 2</b>



# COMUNE DI RAVENNA

AREA 6: PIANIFICAZIONE TERRITORIALE  
SERVIZIO PROGETTAZIONE URBANISTICA

## CENSIMENTO STRUTTURE ARENILE

Pagina 1
Pagina 3

CODICE STRUTTURA	09.045		
LOC	LIDO DI SAVIO		
VIA			
CIVICO	0	PARTE	
<b>CATASTO TERRENI RAVENNA</b>			
SEZIONE	FOGLIO	MAPPALE	
S	0	0	

**ELEMENTI COSTITUENTI L'INSIEME**

DENOMINAZIONE	Bagno Lima	DESTINAZIONE D'USO	STABILIMENTO BALNEARE
---------------	------------	--------------------	-----------------------

**SCHEMA STATO CONCESSIONATO**

**SCHEMA STATO RILEVATO**

**AREA DI SUPPORTO ALLA BALNEAZIONE**

DESTINAZIONE D'USO	ACCESSIBILITA'	FOTO AREA A SUPPORTO DELLA BALNEAZIONE
PARCHEGGIO MQ: <input type="text"/> VERDE MQ: <input type="text"/> ATTREZ. SPORT. MQ: <input type="text" value="0"/> SUP TEMPORANEE: <input type="text" value="0,00"/>	<input type="checkbox"/> PRESENZA DI BARRIERE ARCHITETTONICHE <input type="checkbox"/> PRESENZA DI DUNA IN AREA CONCESSIONATA DIST. DUNA EDIF. / <input type="text"/> SCHEDA: / <input type="text"/> RECINZIONE AREA: <input type="text"/>	<div style="border: 1px solid black; height: 150px; width: 100%;"></div>
<b>SUPERFICI IMPERMEABILI</b>		
PAVIMENTATA MQ: <input type="text" value="0"/> PAVIMENTAZIONE: <input type="text" value="0"/>		
<b>SUPERFICI PERMEABILI</b>		
PAVIMENTATA MQ: <input type="text" value="0"/> PAVIMENTAZIONE: <input type="text" value="0"/>		
<input type="text" value="0"/>		N. CABINE: <input type="text"/> STATO: <input type="text" value="SUFFICIENTE"/>

**AREA DESTINATA ALLA BALNEAZIONE**

ATTIVITA':	OMBREGGIO <input type="text"/>	CAMPO SPORTIVO <input type="text"/>	AREA RICREATIVA <input type="text"/>	FOTO AREA DESTINATA ALLA BALNEAZIONE
<b>SUPERFICI IMPERMEABILI</b>				<div style="border: 1px solid black; height: 150px; width: 100%;"></div>
PAVIMENTATA MQ: <input type="text"/> PAVIMENTAZIONE: <input type="text"/>				
<b>SUPERFICI PERMEABILI</b>				
PAVIMENTATA MQ: <input type="text"/> PAVIMENTAZIONE: <input type="text"/>				
N_ OMBRELLONI:	<input type="text"/>	ATTERRAGGIO NATANTI:		<div style="border: 1px solid black; height: 100px; width: 100%;"></div>
STATO:	<input type="text" value="SUFFICIENTE"/>	LARGHEZZA:	<input type="text" value="0"/> LUNGHEZZA <input type="text" value="0"/>	
<input type="text" value="0"/>				

DATI PIANO ARENILE 1996		ESISTENTE DA PROGETTO UNITARIO:		DATI ULTIMA CONCESSIONE EDILIZIA:		INTERVENTO CON PROGETTO UNITARIO:	
ESISTENTE:	<input type="text" value="20"/>	STRUTTURE FISSE:	<input type="text" value="20"/>	STRUTTURE FISSE:	<input type="text"/>		
INTERVENTO DIRETTO:	<input type="text" value="20"/>	PAVIMENTAZIONI FISSE:	<input type="text" value="0"/>	PAVIMENTAZIONI FISSE:	<input type="text" value="0"/>		
PROGETTO UNITARIO:	<input type="text" value="20"/>	TOT. SUP. COPERTA:	<input type="text" value="20"/>	TOT. SUP. COPERTA:	<input type="text" value="0"/>		



DATA
27/04/2004
RILEVATORI
GIUNCHI - MINGUZZI
AGGIORNAMENTO
<b>PAGINA 3</b>



# COMUNE DI RAVENNA

AREA 6: PIANIFICAZIONE TERRITORIALE E  
SERVIZIO PROGETTAZIONE URBANISTICA

## CENSIMENTO STRUTTURE ARENILE

Pagina 1

Pagina 2

CODICE STRUTTURA	09.045	
LOC	LIDO DI SAVIO	
VIA		
CIVICO	0 PARTE	
<b>CATASTO TERRENI RAVENNA</b>		
SEZIONE	FOGLIO	MAPPALE
S	0	0

**ELEMENTI COSTITUENTI L'INSIEME**

DENOMINAZIONE	Bagno Lima	DESTINAZIONE D'USO	STABILIMENTO BALNEARE
---------------	------------	--------------------	-----------------------

<b>CORPO A</b>	<b>COD. EDI</b>	58555		
DESTINAZIONE/USO:	MATERIALE :	NESSUN EDIFICIO FISSO NEL PERIMETRO DEL PIANO. HOTEL RETROSTANTE COLLEGATO DIRETTAMENTE.		
	TIPO COSTR:			
	COPERTURA:			
	INFISSI:			
	FINITURE:			
SUP. COPERTA:	0 H:	0	COLORE1:	2
SUP. PORTIC.:	0 H:	0	CONSERVAZIONE:	SUFFICIENTE
STRUTTURA PORTICO:		MATERIALE:		

<b>CORPO B</b>	<b>COD. EDI</b>			
DESTINAZIONE/USO:	MATERIALE :			
	TIPO COSTR:			
	COPERTURA:			
	INFISSI:			
	FINITURE:			
SUP. COPERTA:	0 H:	0	COLORE1:	2
SUP. PORTIC.:	0 H:	0	CONSERVAZIONE:	
STRUTTURA PORTICO:		MATERIALE:		

<b>CORPO C</b>	<b>COD. EDI</b>			
DESTINAZIONE/USO:	MATERIALE :			
	TIPO COSTR:			
	COPERTURA:			
	INFISSI:			
	FINITURE:			
SUP. COPERTA:	0 H:	0	COLORE1:	2
SUP. PORTIC.:	0 H:	0	CONSERVAZIONE:	
STRUTTURA PORTICO:		MATERIALE:		

<b>CORPO D</b>	<b>COD. EDI</b>			
DESTINAZIONE/USO:	MATERIALE :			
	TIPO COSTR:			
	COPERTURA:			
	INFISSI:			
	FINITURE:			
SUP. COPERTA:	0 H:	0	COLORE1:	2
SUP. PORTIC.:	0 H:	0	CONSERVAZIONE:	
STRUTTURA PORTICO:		MATERIALE:		



SUPERFICI TOTALI:	COPERTA:	0	PAVIM. IMPERM:	0	PAVIM. PERM:	0	STRUT TEMPORANEE:	0,00
-------------------	----------	---	----------------	---	--------------	---	-------------------	------

DATA	 <b>COMUNE DI RAVENNA</b> AREA 6: PIANIFICAZIONE TERRITORIALE SERVIZIO PROGETTAZIONE URBANISTICA		CODICE STRUTTURA	09.046	
29/04/2004			LOC	LIDO DI SAVIO	
RILEVATORI	<b>CENSIMENTO STRUTTURE ARENILE</b>		VIA		
GIUNCHI - MINGUZZI			CIVICO	0	PARTE
AGGIORNAMENTO	Pagina 2		ZONA PIANO ARENILE 96:		
	Pagina 3		<b>CATASTO TERRENI RAVENNA</b>		
<b>PAGINA 1</b>			SEZIONE	FOGLIO	MAPPALE
			S	71	450

## ELEMENTI COSTITUENTI L'INSIEME

DENOMINAZIONE	Bagno Sagittario	DESTINAZIONE D'USO	STABILIMENTO BALNEARE
---------------	------------------	--------------------	-----------------------

VINCOLI AMBIENTALI	DINAMICA COSTA	EROSIONE	TRATTO:
--------------------	----------------	----------	---------

<input type="checkbox"/> PAESISTICO LR 31/2000 -L.R. 27/88 -L.R. 1497/39 -L.R. 1039/39 -L.R. 431/85	<input type="checkbox"/> RNS <input type="checkbox"/> IDROGEOLOGICO <input type="checkbox"/> SIC <input type="checkbox"/> ZPS	<b>CONNESSIONE RETI</b> CICLABILE <input type="checkbox"/> AUTOBUS <input type="checkbox"/> PARCHEGGI <input type="checkbox"/> AUTOSTRADA <input type="checkbox"/> STATALE <input type="checkbox"/> PROVINCIALE <input type="checkbox"/>		
---	--	--	--	--

## NOTE ZONA

## PRESENZA DI FILTRI E DIMENSIONAMENTO

PINETA	ALTEZZA	<input type="text" value="0"/>	LARGHEZZA	<input type="text" value="0"/>		
DUNA	ALTEZZA	<input type="text" value="0"/>	LARGHEZZA	<input type="text" value="0"/>	AREA RETROSTANTE	STATO:
RECINZIONE	ALTEZZA	<input type="text" value="0"/>	LARGHEZZA	<input type="text" value="0"/>		

## ACCESSIBILITA' SPIAGGIA

MODALITA'	NUMERO	PAVIMENTAZIONE	ACCESSI	CONCESSIONE
CARRABILE	<input type="text" value="0"/>		TIPOLOGIA	CONC. <input type="text" value="0"/>
PEDONALE	<input type="text" value="0"/>		PROPIETA'	

## PROTEZIONE DELLA COSTA

<input type="checkbox"/> DIFESE A MARE PARALLELE
DIST. COSTA <input type="text" value="0"/> INTERASSE <input type="text" value="0"/> MATERIALE <input type="text"/> TIPO <input type="text"/>
<input type="checkbox"/> DIFESE A MARE RADENTI
LUNGHEZZA <input type="text" value="0"/> MATERIALE <input type="text"/> TIPO <input type="text"/>
<input type="checkbox"/> DIFESE A PENNELLO
LUNGHEZZA <input type="text" value="0"/> INTERASSE <input type="text" value="0"/> MATERIALE <input type="text"/> TIPO <input type="text"/>

## AREA DI PERTINENZA

PROPIETA'	DEM.MARITTIMO	N° CONCES.	<input type="text"/>	INIZIO	<input type="text"/>	SCADENZA	<input type="text"/>	
CONCESSIONARIO	Soc. Dusmarano W. W. Vai di Zoli Alessandro e C. s.a.s.				P.I.	02052310394		
GESTORE	Zoli Alessandro							
SUPERFICIE MQ.	DIMENSI		DISTANZA ALTRE CONCESSIONI					
<input type="text" value="1950"/>	FRONTE	<input type="text" value="32,5"/>	PROFONDITA'	<input type="text" value="60"/>	NORD	<input type="text" value="0"/>	SUD	<input type="text" value="3,32"/>
PROGETTO UNITARIO:	DELIBERA	<input type="text"/>	DEL	<input type="text"/>	COMMIT:			
OGGETTO								

## TITOLI EDILIZI RILASCIATI

PG 53940/97 CONCESSIONE N 958/00 PG 48139 PRATICA IN CORSO PER MANUTENZIONE STRAORDINARIA ED AUMENTO DELLA SUPEFICIE DEMANIALE CON PARERE FAVOREVOLE DELL'AMMINISTRAZIONE

## NOTE AREA DI PERTINENZA

LICENZA DI SUB INGRESSO N 2/02 REPERTORIO 04/02

DATA
29/04/2004
RILEVATORI
GIUNCHI - MINGUZZI
AGGIORNAMENTO
<b>PAGINA 2</b>

CODICE STRUTTURA	09.046		
LOC	LIDO DI SAVIO		
VIA			
CIVICO	0	PARTE	

**CENSIMENTO STRUTTURE ARENILE**

<b>CATASTO TERRENI RAVENNA</b>		
SEZIONE	FOGLIO	MAPPALE
S	71	450

**ELEMENTI COSTITUENTI L'INSIEME**

DENOMINAZIONE	Bagno Sagittario	DESTINAZIONE D'USO	STABILIMENTO BALNEARE
---------------	------------------	--------------------	-----------------------

**SCHEMA STATO CONCESSIONATO**

**SCHEMA STATO RILEVATO**

**AREA DI SUPPORTO ALLA BALNEAZIONE**

DESTINAZIONE D'USO	ACCESSIBILITA'
PARCHEGGIO MQ: 0	<input type="checkbox"/> PRESENZA DI BARRIERE ARCHITETTONICHE
VERDE MQ: 0	<input type="checkbox"/> PRESENZA DI DUNA IN AREA CONCESSIONATA
ATTREZ. SPORT. MQ: 150	DIST. DUNA EDIF. / SCHEDA: /
SUP TEMPORANEE: 105,00	RECINZIONE AREA: CEMENTO

**FOTO AREA A SUPPORTO DELLA BALNEAZIONE**



**SUPERFICI IMPERMEABILI**

PAVIMENTATA MQ: 0	PAVIMENTAZIONE:
-------------------	-----------------

**SUPERFICI PERMEABILI**

PAVIMENTATA MQ: 0	PAVIMENTAZIONE: LASTRE CEMENTO
-------------------	--------------------------------

N. CABINE: 0	STATO: SUFFICIENTE
--------------	--------------------

**AREA DESTINATA ALLA BALNEAZIONE**

ATTIVITA':	OMBREGGIO	CAMPO SPORTIVO	AREA RICREATIVA
------------	-----------	----------------	-----------------

**FOTO AREA DESTINATA ALLA BALNEAZIONE**



**SUPERFICI IMPERMEABILI**

PAVIMENTATA MQ: 0	PAVIMENTAZIONE:
-------------------	-----------------

**SUPERFICI PERMEABILI**

PAVIMENTATA MQ: 0	PAVIMENTAZIONE: LASTRE CEMENTO
-------------------	--------------------------------

N_OMBRELLONI: 0	ATTERRAGGIO NATANTI:
-----------------	----------------------


STATO: SUFFICIENTE	LARGHEZZA: 0	LUNGHEZZA: 0
--------------------	--------------	--------------

PAVIMENTAZIONE LATO MARE EST ALLINEAMENTO MQ. 0,72.

DATI PIANO ARENILE 1996		ESISTENTE DA PROGETTO UNITARIO:		DATI ULTIMA CONCESSIONE EDILIZIA:		INTERVENTO CON PROGETTO UNITARIO:	
ESISTENTE:	125	STRUTTURE FISSE:	125	STRUTTURE FISSE:	98,18	INTERVENTO CON PROGETTO UNITARIO:	
INTERVENTO DIRETTO:	135	PAVIMENTAZIONI FISSE:	0	PAVIMENTAZIONI FISSE:	4,68		
PROGETTO UNITARIO:	150	TOT. SUP. COPERTA:	125	TOT. SUP. COPERTA:	102,86		



DATA
29/04/2004
RILEVATORI
GIUNCHI - MINGUZZI
AGGIORNAMENTO
<b>PAGINA 3</b>



# COMUNE DI RAVENNA

AREA 6: PIANIFICAZIONE TERRITORIALE E SERVIZIO PROGETTAZIONE URBANISTICA

## CENSIMENTO STRUTTURE ARENILE

Pagina 1

Pagina 2

CODICE STRUTTURA	09.046	
LOC	LIDO DI SAVIO	
VIA		
CIVICO	0 PARTE	
<b>CATASTO TERRENI RAVENNA</b>		
SEZIONE	FOGLIO	MAPPALE
S	71	450

**ELEMENTI COSTITUENTI L'INSIEME**

DENOMINAZIONE	Bagno Sagittario	DESTINAZIONE D'USO	STABILIMENTO BALNEARE
---------------	------------------	--------------------	-----------------------

<b>CORPO A</b>		COD. EDI	72703
DESTINAZIONE/USO:	MATERIALE :	CEMENTO ARMATO	
BAR RISTORO	TIPO COSTR:	PREFABBRICATA	
CABINA	COPERTURA:	PIANA	
MAGAZZINO	INFISSI:	LEGNO	
SERVIZIO IGIENICO	FINITURE:	INTONACATO	
SUP. COPERTA:	91,78 H:	3	COLORE1: SABBIA 2
SUP. PORTIC.:	44,23 H:	3	CONSERVAZIONE: SUFFICIENTE
STRUTTURA PORTICO:	FISSA	MATERIALE:	LEGNO



<b>CORPO B</b>		COD. EDI	72176
DESTINAZIONE/USO:	MATERIALE :	CEMENTO ARMATO	
SERVIZIO IGIENICO	TIPO COSTR:	PREFABBRICATA	
	COPERTURA:	PIANA	
	INFISSI:	LEGNO	
	FINITURE:	INTONACATO	
SUP. COPERTA:	6,5 H:	2,3	COLORE1: SABBIA 2
SUP. PORTIC.:	0 H:	0	CONSERVAZIONE: SUFFICIENTE
STRUTTURA PORTICO:		MATERIALE:	



<b>CORPO C</b>		COD. EDI	
DESTINAZIONE/USO:	MATERIALE :		
	TIPO COSTR:		
	COPERTURA:		
	INFISSI:		
	FINITURE:		
SUP. COPERTA:	0 H:	0	COLORE1: 2
SUP. PORTIC.:	0 H:	0	CONSERVAZIONE:
STRUTTURA PORTICO:		MATERIALE:	



<b>CORPO D</b>		COD. EDI	
DESTINAZIONE/USO:	MATERIALE :		
	TIPO COSTR:		
	COPERTURA:		
	INFISSI:		
	FINITURE:		
SUP. COPERTA:	0 H:	0	COLORE1: 2
SUP. PORTIC.:	0 H:	0	CONSERVAZIONE:
STRUTTURA PORTICO:		MATERIALE:	



SUPERFICI TOTALI:	COPERTA:	102,86	PAVIM. IMPERM:	4,68	PAVIM. PERM:	130,7	STRUT TEMPORANEE:	105,00
-------------------	----------	--------	----------------	------	--------------	-------	-------------------	--------