



# POC Arenile 2015

Elaborato gestionale

## Piano Operativo Comunale

Schede censimento Spiagge

ADOTTATO	il 16/07/2015 con Delibera di CC. n. 99757/76
PUBBLICATO	il 29/07/2015 sul B.U.R. n. 185
APPROVATO	il con Delibera di CC. n.
PUBBLICATO	il sul B.U.R.

giugno 2015



---

Sindaco Fabrizio Matteucci  
Segretario Generale Dott. Paolo Neri  
Assessore Urbanistica Libero Asioli  
Capo Area e Servizio Dott.ssa Paola Bissi

Progettisti Arch. Francesca Proni  
Arch. Raffaella Bendazzi  
Dott. Paolo Minguzzi  
Arch. Leonardo Rossi  
Arch. Doriana Casilio  
Istruttori tecnici Federica Proni

CONSULENTI  
VALSAT  
Servizio Geologico  
Uff. Demanio

SUE

Studio Airis  
Dott. Sergio Nannini  
Dott.ssa Patrizia Alberici  
Geom. Maurizio Bentini  
Arch. Flavio Magnani  
Geom. Paola Francesconi

DATA:

18/11/2003

RILEVATORE:

GIUNCHI - MINGUZZI

AGGIORNAMENTO:

PAGINA 1



COMUNE DI RAVENNA

AREA 6: PIANIFICAZIONE TERRITORIALE  
SERVIZIO PROGETTAZIONE URBANISTICA

CENSIMENTO SPIAGGE LIBERE

Pagina 2

COD AREA:

1000

NUM SCHEDA:

01.001

LOCALITA':

CASAL BORSETTI

CATASTO RAVENNA

SEZIONE:

S.A.

FOGLIO:

MAPPALE:

## TIPOLOGIA

 SPIAGGIA LIBERA DA CONCESSIONI SPIAGGIA NATURISTI

## VINCOLI AMBIENTALI VIGENTI

- VINCOLO IDROGEOLOGICO
- RISERVE NATURALI DELLO STATO
- ZONA DI PROTEZIONE SPECIALE
- SITI INTERESSE COMUNITARIO
- VINCOLO PAESISTICO LR31/2002  
- L. R. 27/88 - L. 1039/39  
- L. 1497/39 - L. 431 / 85

## PROPRIETA' AREA

- COMUNE  DEM. FORESTALE
- DEM. MARITTIMO  PRIVATA

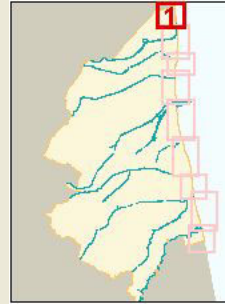
## DIMENSIONI

LUNGHEZZA MAX: 4197

LARGHEZZA MAX: 0

SUPERFICIE TOTALE: 0

## INQUADRAMENTO



## FOTO SATELLITARE TRATTO



## CONNESSIONI ALLE RETI

- PISTA CICLABILE
- TRASPORTO PUBBLICO
- PARCHEGGI

## DIST. SPIAGGIA

- > 300 ML
- > 300 ML
- > 300 ML

## FILTRI

- PINETA ML
- DUNA ML
- RECINZIONI ML

## LARGH.

0

## ALT.

0

## ACCESSIBILITA'

- ESCLUSIVA  DIRETTA
- PRESENZA BARRIERE ARCH

## PERCORSI

- CARRABILE
- PEDONALE

## NUMERO

0

## FREQUENZA

0

## PAVIMENTAZ.

0

## PROPRIETA' PERCORSI

- COMUNE
- DEMANIO FORESTALE
- DEMANIO MARITTIMO
- PRIVATA

## DATI CONCESSIONE

CONCESSIONE N: 0 DATA RILASCIO

SCADENZA:

INTESTATARIO CONCESSIONE:

## SEZIONE:

## RECINZIONI AREA

## ALTEZZA

- LEGNO 0
- RETE METALLICA 0
- VEGETAZIONE 0
- CEMENTO 0
- MURATURA 0

## PRESENZA SERVIZI

- SERVIZI IGIENICI  PUNTI RISTORO
- PERCORSI PAVIM.  BARRIERE ARCHITET.
- STRUTT SALVAT. N. 0
- AREE DI SALVAT. MQ 0
- SERV. MANUTENZIONE

## ARREDI

- CARTELLI BACH.
- CESTINI
- ILLUMINAZIONE
- AIUOLE

## STATO DI CONSERVAZIONE

OTTIMO

## AREA RETROSTANTE:

AGRICOLO

## FOTO 1

## FOTO 2

DATA:
18/11/2003
RILEVATORE:
GIUNCHI - MINGUZZI
AGGIORNAMENTO:
<b>PAGINA 2</b>


**COMUNE DI RAVENNA**

 AREA 6: PIANIFICAZIONE TERRITORIALE  
 SERVIZIO PROGETTAZIONE URBANISTICA

**CENSIMENTO SPIAGGE LIBERE**

COD AREA:	NUM SCHEDA:
1000	01.001
LOCALITA':	
CASAL BORSETTI	
CATASTO RAVENNA	
SEZIONE:	S.A.
FOGLIO:	
MAPPALE:	

**TIPOLOGIA**
 SPIAGGIA LIBERA DA CONCESSIONI

 SPIAGGIA NATURISTI

**PRESENZA DI DUNE**
**CARATTERISTICHE**
 PORZIONE DI DUNA

 PRESENZA DI VEGETAZIONE

 CONTINUA

 SOGGETTA A CALPESTIO

RIFERIMENTO SCHEDA:

 PRES. DI CAPANNI

**RECINZIONI**
 LEGNO

 FERRO

 CEMENTO

 RETE METALLICA

**FOTO 3**
**DIMENSIONI**

FRONTE ML.

PROFONDITA' ML.

ALTEZZA ML.

SUPERFICIE MQ.

**CONSERVAZIONE**
 INSUFFICIENTE

 SUFFICIENTE

 BUONO

 OTTIMO

**PRESENZA DI PINETE**
**CARATTERISTICHE**
 BASSURE

 PRESENZA DI SOTTOBOSCO

 PERCORSI

 SOGGETTA A CALPESTIO

RIFERIMENTO SCHEDA:

PRESENZA STRUTTURE:

**RECINZIONI**
 LEGNO

 FERRO

 CEMENTO

 RETE METALLICA

**FOTO 4**
**DIMENSIONI**

FRONTE ML.

PROFONDITA' ML.

ALTEZZA ML.

SUPERFICIE MQ.

**CONSERVAZIONE**
 INSUFFICIENTE

 SUFFICIENTE

 BUONO

 OTTIMO

**PROTEZIONE COSTA**
 **PARALLELE**
**MATERIALI**
 CONTINUE

 MASSI IN PIETRA

DIST. COSTA:

0

 MASSI IN CEMENTO

INTERASSE:

0

 SACCHI DI SABBIA

**TIPOLOGIA**
 EMERSE

 SOFFOLTE

 SOMMERSE

**FOTO 5**
 **RADENTI**
**MATERIALI**
 CONTINUE

 RADENTI MASSI IN PIETRA

LUNGHEZZA:

 MASSI IN CEMENTO

 SACCHI DI SABBIA

**TIPOLOGIA**
 EMERSA

 SOFFOLTA

 SOMMERSA

 **A PENNELLO**
**MATERIALI**

NUMERO:

 MASSI IN PIETRA

LUNGHEZZA

 MASSI IN CEMENTO

INTERASSE

 SACCHI DI SABBIA

**TIPOLOGIA**
 EMERSE

 SOFFOLTE

 SOMMERSE

**NOTE**
**DINAMICA DELLA COSTA**
 EROSIONE

 RIPASCIMENTO

 STABILE



DATA:

18/11/2003

RILEVATORE:

GIUNCHI - MINGUZZI

AGGIORNAMENTO:

PAGINA 1



COMUNE DI RAVENNA

AREA 6: PIANIFICAZIONE TERRITORIALE  
SERVIZIO PROGETTAZIONE URBANISTICA

CENSIMENTO SPIAGGE LIBERE

Pagina 2

COD AREA:

1001

NUM SCHEDA:

02.501

LOCALITA':

CASAL BORSETTI

CATASTO RAVENNA

SEZIONE:

S.A.

FOGLIO:

20

MAPPALE:

7

## TIPOLOGIA

 SPIAGGIA LIBERA DA CONCESSIONI SPIAGGIA NATURISTI

## VINCOLI AMBIENTALI VIGENTI

- VINCOLO IDROGEOLOGICO
- RISERVE NATURALI DELLO STATO
- ZONA DI PROTEZIONE SPECIALE
- SITI INTERESSE COMUNITARIO
- VINCOLO PAESISTICO LR31/2002  
- L. R. 27/88 - L. 1039/39  
- L. 1497/39 - L. 431 / 85

## PROPRIETA' AREA

- COMUNE  DEM. FORESTALE
- DEM. MARITTIMO  PRIVATA

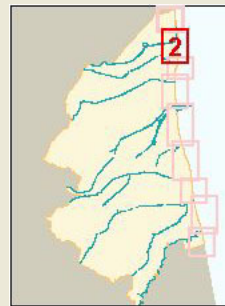
## DIMENSIONI

LUNGHEZZA MAX: 546

LARGHEZZA MAX: 108

SUPERFICIE TOTALE: 20138

## INQUADRAMENTO



## FOTO SATELLITARE TRATTO



## CONNESSIONI ALLE RETI

- PISTA CICLABILE
- TRASPORTO PUBBLICO
- PARCHEGGI

## DIST. SPIAGGIA

- > 300 ML
- > 300 ML
- > 300 ML

## FILTRI

- PINETA ML
- DUNA ML
- RECINZIONI ML

## LARGH.

147

## ALT.

0

46

0

1,2

## ACCESSIBILITA'

- ESCLUSIVA  DIRETTA
- PRESENZA BARRIERE ARCH

## PERCORSI

- CARRABILE
- PEDONALE

## NUMERO

0

3

## FREQUENZA

0

0

## PAVIMENTAZ.

STERRATO

## PROPRIETA' PERCORSI

- COMUNE
- DEMANIO FORESTALE
- DEMANIO MARITTIMO
- PRIVATA

## DATI CONCESSIONE

CONCESSIONE N: 0 DATA RILASCIO

SCADENZA:

INTESTATARIO CONCESSIONE:

SEZIONE:

## RECINZIONI AREA

## ALTEZZA

- LEGNO 0
- RETE METALLICA 0
- VEGETAZIONE 0
- CEMENTO 0
- MURATURA 0

## PRESENZA SERVIZI

- SERVIZI IGIENICI  PUNTI RISTORO
- PERCORSI PAVIM.  BARRIERE ARCHITET.
- STRUTT SALVAT. N. 0
- AREE DI SALVAT. MQ 0
- SERV. MANUTENZIONE

## ARREDI

- CARTELLI BACH.
- CESTINI
- ILLUMINAZIONE
- AIUOLE

## STATO DI CONSERVAZIONE

BUONO

## AREA RETROSTANTE:

AGRICOLO/RESIDENCE

## FOTO 1



## FOTO 2



DATA:
18/11/2003
RILEVATORE:
GIUNCHI - MINGUZZI
AGGIORNAMENTO:
<b>PAGINA 2</b>


**COMUNE DI RAVENNA**

 AREA 6: PIANIFICAZIONE TERRITORIALE  
 SERVIZIO PROGETTAZIONE URBANISTICA

**CENSIMENTO SPIAGGE LIBERE**

COD AREA:	NUM SCHEDA:
1001	02.501
LOCALITA':	
CASAL BORSETTI	
CATASTO RAVENNA	
SEZIONE:	S.A.
FOGLIO:	20
MAPPALE:	7

**TIPOLOGIA**
 SPIAGGIA LIBERA DA CONCESSIONI

 SPIAGGIA NATURISTI

**PRESENZA DI DUNE**
**CARATTERISTICHE**
 PORZIONE DI DUNA

 PRESENZA DI VEGETAZIONE

 CONTINUA

 SOGGETTA A CALPESTIO

RIFERIMENTO SCHEDA

02.802

 PRES. DI CAPANNI

**RECINZIONI**
 LEGNO

 FERRO

 CEMENTO

 RETE METALLICA

**DIMENSIONI**

FRONTE ML.

491

PROFONDITA' ML.

46

ALTEZZA ML.

3,5

SUPERFICIE MQ.

19214

**CONSERVAZIONE**
 INSUFFICIENTE

 SUFFICIENTE

 BUONO

 OTTIMO

**FOTO 3**

**PRESENZA DI PINETE**
**CARATTERISTICHE**
 BASSURE

 PRESENZA DI SOTTOBOSCO

 PERCORSI

 SOGGETTA A CALPESTIO

RIFERIMENTO SCHEDA:

02.301

PRESENZA STRUTTURE:

**RECINZIONI**
 LEGNO

 FERRO

 CEMENTO

 RETE METALLICA

**DIMENSIONI**

FRONTE ML.

1319

PROFONDITA' ML

182

ALTEZZA ML

SUPERFICIE MQ.

222271

**CONSERVAZIONE**
 INSUFFICIENTE

 SUFFICIENTE

 BUONO

 OTTIMO

**FOTO 4**

**PROTEZIONE COSTA**
 PARALLELE

**MATERIALI**
 CONTINUE

 MASSI IN PIETRA

DIST. COSTA

220

 MASSI IN CEMENTO

INTERASSE:

57

 SACCHI DI SABBIA

**TIPOLOGIA**
 EMERSE

 SOFFOLTE

 SOMMERSE

 RADENTI

**MATERIALI**
 CONTINUE

 RADENTI MASSI IN PIETRA

LUNGHEZZA:

1025

 MASSI IN CEMENTO

 SACCHI DI SABBIA

**TIPOLOGIA**
 EMERSA

 SOFFOLTA

 SOMMERSA

 A PENNELLO

**MATERIALI**

NUMERO:

2

 MASSI IN PIETRA

LUNGHEZZA

64,82

 MASSI IN CEMENTO

INTERASSE

328,87

 SACCHI DI SABBIA

**TIPOLOGIA**
 EMERSE

 SOFFOLTE

 SOMMERSE

**DINAMICA DELLA COSTA**
 EROSIONE

 RIPASCIMENTO

 STABILE

**FOTO 5**

**NOTE**

 IL PENNELLO SUD HA UNA LUNGHEZZA DI 52,29 ML.  
 LA SPIAGGIA IN CERTI PUNTI E' INESISTENTE ED E'  
 COMPRESA TRA IL POLIGONO MILITARE E IL  
 BAGNO ADRIA.

**DATA:**  
18/11/2003

**RILEVATORE:**  
GIUNCHI - MINGUZZI

**AGGIORNAMENTO:**

**PAGINA 1**

**COD AREA:** 1002 **NUM SCHEDA:** 02.502

**LOCALITA':** CASAL BORSETTI

**CATASTO RAVENNA**

**SEZIONE:** S.A.

**FOGLIO:** 20

**MAPPALE:** 10

**CENSIMENTO SPIAGGE LIBERE**

**TIPOLOGIA**

SPIAGGIA LIBERA DA CONCESSIONI  SPIAGGIA NATURISTI

**VINCOLI AMBIENTALI VIGENTI**

VINCOLO IDROGEOLOGICO

RISERVE NATURALI DELLO STATO

ZONA DI PROTEZIONE SPECIALE

SITI INTERESSE COMUNITARIO

VINCOLO PAESISTICO LR31/2002  
- L. R. 27/88 - L. 1039/39  
- L. 1497/39 - L. 431 / 85

**PROPRIETA' AREA**

COMUNE  DEM. FORESTALE


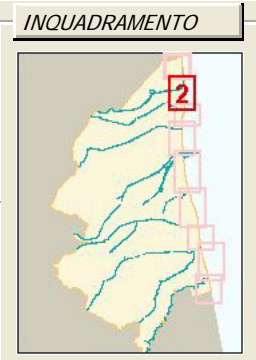
DEM. MARITTIMO  PRIVATA

**DIMENSIONI**

LUNGHEZZA MAX: 172

LARGHEZZA MAX: 85

SUPERFICIE TOTALE: 12335



**CONNESSIONI ALLE RETI**

PISTA CICLABILE

TRASPORTO PUBBLICO

PARCHEGGI

**DIST. SPIAGGIA**

> 300 ML

> 300 ML

> 300 ML

**FILTRI**

PINETA ML

DUNA ML

RECINZIONI ML

LARGH.	ALT.
169	0
45	4
0	1,2

**ACCESSIBILITA'**

ESCLUSIVA  DIRETTA

PRESENZA BARRIERE ARCH

**PERCORSI**

CARRABILE

PEDONALE

NUMERO	FREQUENZA
1	0
1	0

PAVIMENTAZ.
STERRATO
STERRATO

**PROPRIETA' PERCORSI**

COMUNE

DEMANIO FORESTALE

DEMANIO MARITTIMO

PRIVATA

**DATI CONCESSIONE**

CONCESSIONE N: 0 DATA RILASCIO

SCADENZA:

INTESTATARIO CONCESSIONE:

**SEZIONE:**

**RECINZIONI AREA**

LEGNO 0

RETE METALLICA 0

VEGETAZIONE 0

CEMENTO 0

MURATURA 0

**PRESENZA SERVIZI**

SERVIZI IGIENICI

PERCORSI PAVIM.

STRUTT SALVAT. N. 0

AREE DI SALVAT. MQ 0

SERV. MANUTENZIONE

**ARREDI**

CARTELLI BACH.

CESTINI

ILLUMINAZIONE

AIUOLE

**STATO DI CONSERVAZIONE** SUFFICIENTE **AREA RETROSTANTE:** CAMPEGGIO





DATA:	18/11/2003
RILEVATORE:	GIUNCHI - MINGUZZI
AGGIORNAMENTO:	
<b>PAGINA 2</b>	



**COMUNE DI RAVENNA**  
 AREA 6: PIANIFICAZIONE TERRITORIALE  
 SERVIZIO PROGETTAZIONE URBANISTICA

## CENSIMENTO SPIAGGE LIBERE

COD AREA:	NUM SCHEDA:
1002	02.502
LOCALITA':	
CASAL BORSETTI	
CATASTO RAVENNA	
SEZIONE:	S.A.
FOGLIO:	20
MAPPALE:	10

### TIPOLOGIA

- SPIAGGIA LIBERA DA CONCESSIONI     SPIAGGIA NATURISTI

### PRESENZA DI DUNE

CARATTERISTICHE		RECINZIONI
<input type="checkbox"/> PORZIONE DI DUNA	<input checked="" type="checkbox"/> PRESENZA DI VEGETAZIONE	<input type="checkbox"/> LEGNO
<input checked="" type="checkbox"/> CONTINUA	<input type="checkbox"/> SOGGETTA A CALPESTIO	<input type="checkbox"/> FERRO
RIFERIMENTO SCHEDA: <input type="text" value="02.802"/>		<input type="checkbox"/> CEMENTO
<input type="checkbox"/> PRES. DI CAPANNI		<input checked="" type="checkbox"/> RETE METALLICA
DIMENSIONI		CONSERVAZIONE
FRONTE ML. <input type="text" value="187"/>		<input type="checkbox"/> INSUFFICIENTE
PROFONDITA' ML. <input type="text" value="45"/>		<input checked="" type="checkbox"/> SUFFICIENTE
ALTEZZA ML. <input type="text" value="4"/>		<input type="checkbox"/> BUONO
SUPERFICIE MQ. <input type="text" value="7768"/>		<input type="checkbox"/> OTTIMO

FOTO 3



### PRESENZA DI PINETE

CARATTERISTICHE		RECINZIONI
<input type="checkbox"/> BASSURE	<input checked="" type="checkbox"/> PRESENZA DI SOTTOBOSCO	<input type="checkbox"/> LEGNO
<input checked="" type="checkbox"/> PERCORSI	<input type="checkbox"/> SOGGETTA A CALPESTIO	<input type="checkbox"/> FERRO
RIFERIMENTO SCHEDA: <input type="text" value="02.301"/>		<input type="checkbox"/> CEMENTO
PRESENZA STRUTTURE: <input type="text"/>		<input checked="" type="checkbox"/> RETE METALLICA
DIMENSIONI		CONSERVAZIONE
FRONTE ML. <input type="text" value="1319"/>		<input type="checkbox"/> INSUFFICIENTE
PROFONDITA' ML. <input type="text" value="182"/>		<input type="checkbox"/> SUFFICIENTE
ALTEZZA ML. <input type="text" value="0"/>		<input checked="" type="checkbox"/> BUONO
SUPERFICIE MQ. <input type="text" value="222271"/>		<input type="checkbox"/> OTTIMO

FOTO 4



### PROTEZIONE COSTA

<input checked="" type="checkbox"/> <b>PARALLELE</b>	<b>MATERIALI</b>	<b>TIPOLOGIA</b>
<input type="checkbox"/> CONTINUE	<input checked="" type="checkbox"/> MASSI IN PIETRA	<input checked="" type="checkbox"/> EMERSE
DIST. COSTA: <input type="text" value="220"/>	<input type="checkbox"/> MASSI IN CEMENTO	<input type="checkbox"/> SOFFOLTE
INTERASSE: <input type="text" value="57"/>	<input type="checkbox"/> SACCHI DI SABBIA	<input type="checkbox"/> SOMMERSE
<input type="checkbox"/> <b>RADENTI</b>	<b>MATERIALI</b>	<b>TIPOLOGIA</b>
<input type="checkbox"/> CONTINUE	<input type="checkbox"/> RADENTI MASSI IN PIETRA	<input type="checkbox"/> EMERSA
LUNGHEZZA: <input type="text" value="0"/>	<input type="checkbox"/> MASSI IN CEMENTO	<input type="checkbox"/> SOFFOLTA
	<input type="checkbox"/> SACCHI DI SABBIA	<input type="checkbox"/> SOMMERSA
<input type="checkbox"/> <b>A PENNELLO</b>	<b>MATERIALI</b>	<b>TIPOLOGIA</b>
NUMERO: <input type="text" value="0"/>	<input type="checkbox"/> MASSI IN PIETRA	<input type="checkbox"/> EMERSE
LUNGHEZZA: <input type="text" value="0"/>	<input type="checkbox"/> MASSI IN CEMENTO	<input type="checkbox"/> SOFFOLTE
INTERASSE: <input type="text" value="0"/>	<input type="checkbox"/> SACCHI DI SABBIA	<input type="checkbox"/> SOMMERSE

FOTO 5



### NOTE

LE DIFESE A MARE COPRONO SOLO PARZIALMENTE LA SPIAGGIA DI INTERCONNESSIONE COMPRESA TRA IL BAGNO ADRIA E IL BAGNO CAMPING RENO.

### DINAMICA DELLA COSTA

- EROSIONE     RIPASCIMENTO     STABILE

**DATA:**  
18/11/2002

**RILEVATORE:**  
GIUNCHI - MINGUZZI

**AGGIORNAMENTO:**

**PAGINA 1**

**COD AREA:** 1003 **NUM SCHEDA:** 02.503

**LOCALITA':** CASAL BORSETTI

**CATASTO RAVENNA**

**SEZIONE:** S.A.

**FOGLIO:** 20

**MAPPALE:** 10-79

**CENSIMENTO SPIAGGE LIBERE**

**TIPOLOGIA**

SPIAGGIA LIBERA DA CONCESSIONI  SPIAGGIA NATURISTI

**VINCOLI AMBIENTALI VIGENTI**

VINCOLO IDROGEOLOGICO

RISERVE NATURALI DELLO STATO

ZONA DI PROTEZIONE SPECIALE

SITI INTERESSE COMUNITARIO

VINCOLO PAESISTICO LR31/2002  
- L. R. 27/88 - L. 1039/39  
- L. 1497/39 - L. 431 / 85

**PROPRIETA' AREA**

COMUNE  DEM. FORESTALE

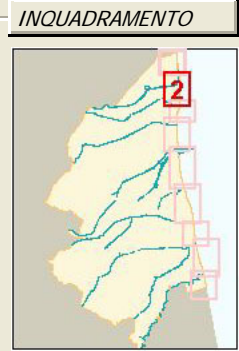
DEM. MARITTIMO  PRIVATA

**DIMENSIONI**

LUNGHEZZA MAX: 61

LARGHEZZA MAX: 111

SUPERFICIE TOTALE: 6640



**CONNESSIONI ALLE RETI**

PISTA CICLABILE

TRASPORTO PUBBLICO

PARCHEGGI

**DIST. SPIAGGIA**

> 300 ML

> 300 ML

> 300 ML

**FILTRI**

PINETA ML

DUNA ML

RECINZIONI ML

**LARGH. ALT.**

245	0
64	4
0	1,2

**ACCESSIBILITA'**

ESCLUSIVA  DIRETTA

PRESENZA BARRIERE ARCH

**PERCORSI**

CARRABILE

PEDONALE

**NUMERO FREQUENZA**

0	0
1	0

**PAVIMENTAZ.**

STERRATO

**PROPRIETA' PERCORSI**

COMUNE

DEMANIO FORESTALE

DEMANIO MARITTIMO

PRIVATA

**DATI CONCESSIONE**

CONCESSIONE N: 0 DATA RILASCIO

SCADENZA:

INTESTATARIO CONCESSIONE:

**SEZIONE:**

**RECINZIONI AREA ALTEZZA**

<input type="checkbox"/> LEGNO	0
<input type="checkbox"/> RETE METALLICA	0
<input type="checkbox"/> VEGETAZIONE	0
<input type="checkbox"/> CEMENTO	0
<input type="checkbox"/> MURATURA	0

**PRESENZA SERVIZI**

SERVIZI IGIENICI  PUNTI RISTORO

PERCORSI PAVIM.  BARRIERE ARCHITET.

STRUTT SALVAT. N. 0

AREE DI SALVAT. MQ 0

SERV. MANUTENZIONE

**ARREDI**

CARTELLI BACH.

CESTINI

ILLUMINAZIONE

AIUOLE

**STATO DI CONSERVAZIONE**

SUFFICIENTE

**AREA RETROSTANTE:**

CAMPEGGIO



DATA:
18/11/2002
RILEVATORE:
GIUNCHI - MINGUZZI
AGGIORNAMENTO:
<b>PAGINA 2</b>



**COMUNE DI RAVENNA**  
 AREA 6: PIANIFICAZIONE TERRITORIALE  
 SERVIZIO PROGETTAZIONE URBANISTICA

## CENSIMENTO SPIAGGE LIBERE

COD AREA:	NUM SCHEDA:
1003	02.503
LOCALITA':	
CASAL BORSETTI	
CATASTO RAVENNA	
SEZIONE:	S.A.
FOGLIO:	20
MAPPALE:	10-79

### TIPOLOGIA

- SPIAGGIA LIBERA DA CONCESSIONI  SPIAGGIA NATURISTI

### PRESENZA DI DUNE

CARATTERISTICHE	RECINZIONI
<input type="checkbox"/> PORZIONE DI DUNA <input checked="" type="checkbox"/> PRESENZA DI VEGETAZIONE	<input type="checkbox"/> LEGNO
<input checked="" type="checkbox"/> CONTINUA <input type="checkbox"/> SOGGETTA A CALPESTIO	<input type="checkbox"/> FERRO
RIFERIMENTO SCHEDA: <input type="text" value="02.803"/>	<input type="checkbox"/> CEMENTO
<input type="checkbox"/> PRES. DI CAPANNI <input type="text" value=""/>	<input checked="" type="checkbox"/> RETE METALLICA
DIMENSIONI	CONSERVAZIONE
FRONTE ML. <input type="text" value="216"/>	<input type="checkbox"/> INSUFFICIENTE
PROFONDITA' ML. <input type="text" value="64"/>	<input checked="" type="checkbox"/> SUFFICIENTE
ALTEZZA ML. <input type="text" value="4"/>	<input type="checkbox"/> BUONO
SUPERFICIE MQ. <input type="text" value="7320"/>	<input type="checkbox"/> OTTIMO

FOTO 3



### PRESENZA DI PINETE

CARATTERISTICHE	RECINZIONI
<input type="checkbox"/> BASSURE <input checked="" type="checkbox"/> PRESENZA DI SOTTOBOSCO	<input type="checkbox"/> LEGNO
<input checked="" type="checkbox"/> PERCORSI <input type="checkbox"/> SOGGETTA A CALPESTIO	<input type="checkbox"/> FERRO
RIFERIMENTO SCHEDA: <input type="text" value="02.301"/>	<input type="checkbox"/> CEMENTO
PRESENZA STRUTTURE: <input type="text" value=""/>	<input checked="" type="checkbox"/> RETE METALLICA
DIMENSIONI	CONSERVAZIONE
FRONTE ML. <input type="text" value="1319"/>	<input type="checkbox"/> INSUFFICIENTE
PROFONDITA' ML. <input type="text" value="182"/>	<input type="checkbox"/> SUFFICIENTE
ALTEZZA ML. <input type="text" value="0"/>	<input checked="" type="checkbox"/> BUONO
SUPERFICIE MQ. <input type="text" value="222271"/>	<input type="checkbox"/> OTTIMO

FOTO 4



### PROTEZIONE COSTA

<input checked="" type="checkbox"/> <b>PARALLELE</b>	<b>MATERIALI</b>	<b>TIPOLOGIA</b>
<input type="checkbox"/> CONTINUE	<input checked="" type="checkbox"/> MASSI IN PIETRA	<input checked="" type="checkbox"/> EMERSE
DIST. COSTA: <input type="text" value="175"/>	<input type="checkbox"/> MASSI IN CEMENTO	<input type="checkbox"/> SOFFOLTE
INTERASSE: <input type="text" value="59"/>	<input type="checkbox"/> SACCHI DI SABBIA	<input type="checkbox"/> SOMMERSE
<input type="checkbox"/> <b>RADENTI</b>	<b>MATERIALI</b>	<b>TIPOLOGIA</b>
<input type="checkbox"/> CONTINUE	<input type="checkbox"/> RADENTI MASSI IN PIETRA	<input type="checkbox"/> EMERSA
LUNGHEZZA: <input type="text" value="0"/>	<input type="checkbox"/> MASSI IN CEMENTO	<input type="checkbox"/> SOFFOLTA
	<input type="checkbox"/> SACCHI DI SABBIA	<input type="checkbox"/> SOMMERSA
<input type="checkbox"/> <b>A PENNELLO</b>	<b>MATERIALI</b>	<b>TIPOLOGIA</b>
NUMERO: <input type="text" value="0"/>	<input type="checkbox"/> MASSI IN PIETRA	<input type="checkbox"/> EMERSE
LUNGHEZZA: <input type="text" value="0"/>	<input type="checkbox"/> MASSI IN CEMENTO	<input type="checkbox"/> SOFFOLTE
INTERASSE: <input type="text" value="0"/>	<input type="checkbox"/> SACCHI DI SABBIA	<input type="checkbox"/> SOMMERSE

FOTO 5



### NOTE

IL PERCORSO DI ACCESSO PEDONALE E' LO STESSO CHE PORTA AL BAGNO CAMPING RENO. LA SPIAGGIA è COMPRESA TRA IL BAGNO RENO E IL BAGNO GIRASOLE.

### DINAMICA DELLA COSTA

- EROSIONE  RIPASCIMENTO  STABILE



**DATA:**  
18/11/2003

**RILEVATORE:**  
GIUNCHI - MINGUZZI

**AGGIORNAMENTO:**

**PAGINA 1**

**COMUNE DI RAVENNA**  
AREA 6: PIANIFICAZIONE TERRITORIALE  
SERVIZIO PROGETTAZIONE URBANISTICA

**COD AREA:** 1004 **NUM SCHEDA:** 02.504

**LOCALITA':** CASAL BORSETTI

**CATASTO RAVENNA**

**SEZIONE:** S.A.

**FOGLIO:** 20

**MAPPALE:** 79

**CENSIMENTO SPIAGGE LIBERE**

**TIPOLOGIA**

SPIAGGIA LIBERA DA CONCESSIONI  SPIAGGIA NATURISTI

**VINCOLI AMBIENTALI VIGENTI**

VINCOLO IDROGEOLOGICO

RISERVE NATURALI DELLO STATO

ZONA DI PROTEZIONE SPECIALE

SITI INTERESSE COMUNITARIO

VINCOLO PAESISTICO LR31/2002  
- L. R. 27/88 - L. 1039/39  
- L. 1497/39 - L. 431 / 85

**PROPRIETA' AREA**

COMUNE  DEM. FORESTALE

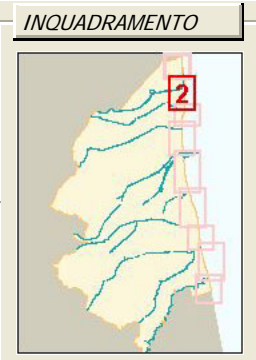
DEM. MARITTIMO  PRIVATA

**DIMENSIONI**

LUNGHEZZA MAX: 35

LARGHEZZA MAX: 98

SUPERFICIE TOTALE: 3016



**CONNESSIONI ALLE RETI**

PISTA CICLABILE

TRASPORTO PUBBLICO

PARCHEGGI

**DIST. SPIAGGIA**

> 300 ML

> 300 ML

> 300 ML

**FILTRI**

PINETA ML

DUNA ML

RECINZIONI ML

LARGH.	ALT.
182	0
18,67	4
0	1,2

**ACCESSIBILITA'**

ESCLUSIVA  DIRETTA

PRESENZA BARRIERE ARCH

**PERCORSI**

CARRABILE

PEDONALE

**NUMERO** 0

**FREQUENZA** 0

**PAVIMENTAZ.** STERRATO

**PROPRIETA' PERCORSI**

COMUNE

DEMANIO FORESTALE

DEMANIO MARITTIMO

PRIVATA

**DATI CONCESSIONE**

CONCESSIONE N: 0 DATA RILASCIO

SCADENZA:

INTESTATARIO CONCESSIONE:

**SEZIONE:**

RECINZIONI AREA	ALTEZZA
<input type="checkbox"/> LEGNO	0
<input type="checkbox"/> RETE METALLICA	0
<input type="checkbox"/> VEGETAZIONE	0
<input type="checkbox"/> CEMENTO	0
<input type="checkbox"/> MURATURA	0

**PRESENZA SERVIZI**

SERVIZI IGIENICI  PUNTI RISTORO

PERCORSI PAVIM.  BARRIERE ARCHITET.

STRUTT SALVAT. N. 0

AREE DI SALVAT. MQ 0

SERV. MANUTENZIONE

**ARREDI**

CARTELLI BACH.

CESTINI

ILLUMINAZIONE

AIUOLE

**STATO DI CONSERVAZIONE** SUFFICIENTE **AREA RETROSTANTE:** EDIFICATO



DATA:
18/11/2003
RILEVATORE:
GIUNCHI - MINGUZZI
AGGIORNAMENTO:
<b>PAGINA 2</b>


**COMUNE DI RAVENNA**

 AREA 6: PIANIFICAZIONE TERRITORIALE  
 SERVIZIO PROGETTAZIONE URBANISTICA

**CENSIMENTO SPIAGGE LIBERE**

COD AREA:	NUM SCHEDA:
1004	02.504
LOCALITA':	
CASAL BORSETTI	
CATASTO RAVENNA	
SEZIONE:	S.A.
FOGLIO:	20
MAPPALE:	79

**TIPOLOGIA**

- 
- SPIAGGIA LIBERA DA CONCESSIONI
- 
- SPIAGGIA NATURISTI

**PRESENZA DI DUNE**

CARATTERISTICHE	RECINZIONI
<input type="checkbox"/> PORZIONE DI DUNA	<input checked="" type="checkbox"/> PRESENZA DI VEGETAZIONE
<input checked="" type="checkbox"/> CONTINUA	<input type="checkbox"/> SOGGETTA A CALPESTIO
RIFERIMENTO SCHEDA: <input type="text" value="02.803"/>	<input type="checkbox"/> LEGNO
<input type="checkbox"/> PRES. DI CAPANNI	<input type="checkbox"/> FERRO
	<input type="checkbox"/> CEMENTO
	<input checked="" type="checkbox"/> RETE METALLICA
DIMENSIONI	CONSERVAZIONE
FRONTE ML. <input type="text" value="216"/>	<input type="checkbox"/> INSUFFICIENTE
PROFONDITA' ML. <input type="text" value="64"/>	<input checked="" type="checkbox"/> SUFFICIENTE
ALTEZZA ML. <input type="text" value="4"/>	<input type="checkbox"/> BUONO
SUPERFICIE MQ. <input type="text" value="7320"/>	<input type="checkbox"/> OTTIMO

FOTO 3


**PRESENZA DI PINETE**


CARATTERISTICHE	RECINZIONI
<input type="checkbox"/> BASSURE	<input checked="" type="checkbox"/> PRESENZA DI SOTTOBOSCO
<input checked="" type="checkbox"/> PERCORSI	<input type="checkbox"/> SOGGETTA A CALPESTIO
RIFERIMENTO SCHEDA: <input type="text" value="02.301"/>	<input type="checkbox"/> LEGNO
PRESENZA STRUTTURE: <input type="text"/>	<input type="checkbox"/> FERRO
	<input type="checkbox"/> CEMENTO
	<input checked="" type="checkbox"/> RETE METALLICA
DIMENSIONI	CONSERVAZIONE
FRONTE ML. <input type="text" value="1319,16"/>	<input type="checkbox"/> INSUFFICIENTE
PROFONDITA' ML. <input type="text" value="182"/>	<input type="checkbox"/> SUFFICIENTE
ALTEZZA ML. <input type="text" value="0"/>	<input checked="" type="checkbox"/> BUONO
SUPERFICIE MQ. <input type="text" value="222271"/>	<input type="checkbox"/> OTTIMO

FOTO 4


**PROTEZIONE COSTA**

<input checked="" type="checkbox"/> <b>PARALLELE</b>	<b>MATERIALI</b>	<b>TIPOLOGIA</b>
<input type="checkbox"/> CONTINUE	<input checked="" type="checkbox"/> MASSI IN PIETRA	<input checked="" type="checkbox"/> EMERSE
DIST. COSTA: <input type="text" value="120"/>	<input type="checkbox"/> MASSI IN CEMENTO	<input type="checkbox"/> SOFFOLTE
INTERASSE: <input type="text" value="39"/>	<input type="checkbox"/> SACCHI DI SABBIA	<input type="checkbox"/> SOMMERSE
<input type="checkbox"/> <b>RADENTI</b>	<b>MATERIALI</b>	<b>TIPOLOGIA</b>
<input type="checkbox"/> CONTINUE	<input type="checkbox"/> RADENTI MASSI IN PIETRA	<input type="checkbox"/> EMERSA
LUNGHEZZA: <input type="text" value="0"/>	<input type="checkbox"/> MASSI IN CEMENTO	<input type="checkbox"/> SOFFOLTA
	<input type="checkbox"/> SACCHI DI SABBIA	<input type="checkbox"/> SOMMERSA
<input type="checkbox"/> <b>A PENNELLO</b>	<b>MATERIALI</b>	<b>TIPOLOGIA</b>
NUMERO: <input type="text" value="0"/>	<input type="checkbox"/> MASSI IN PIETRA	<input type="checkbox"/> EMERSE
LUNGHEZZA: <input type="text" value="0"/>	<input type="checkbox"/> MASSI IN CEMENTO	<input type="checkbox"/> SOFFOLTE
INTERASSE: <input type="text" value="0"/>	<input type="checkbox"/> SACCHI DI SABBIA	<input type="checkbox"/> SOMMERSE

FOTO 5



NOTE

SPAZIO DI INTERCONNESSIONE TRA IL BAGNO GIRASOLE E IL BAGNO VENTAGLIO.

**DINAMICA DELLA COSTA**

- 
- EROSIONE
- 
- RIPASCIMENTO
- 
- STABILE



**DATA:**  
18/11/2003

**RILEVATORE:**  
GIUNCHI - MINGUZZI

**AGGIORNAMENTO:**

**PAGINA 1**

**COMUNE DI RAVENNA**  
AREA 6: PIANIFICAZIONE TERRITORIALE  
SERVIZIO PROGETTAZIONE URBANISTICA

**CENSIMENTO SPIAGGE LIBERE**

**COD AREA:** 1005 **NUM SCHEDA:** 02.505

**LOCALITA':** CASAL BORSETTI

**CATASTO RAVENNA**

**SEZIONE:** S.A.

**FOGLIO:** 20/A

**MAPPALE:** 80

**TIPOLOGIA**

SPIAGGIA LIBERA DA CONCESSIONI  SPIAGGIA NATURISTI

**VINCOLI AMBIENTALI VIGENTI**

VINCOLO IDROGEOLOGICO

RISERVE NATURALI DELLO STATO

ZONA DI PROTEZIONE SPECIALE

SITI INTERESSE COMUNITARIO

VINCOLO PAESISTICO LR31/2002  
- L. R. 27/88 - L. 1039/39  
- L. 1497/39 - L. 431 / 85

**PROPRIETA' AREA**

COMUNE  DEM. FORESTALE

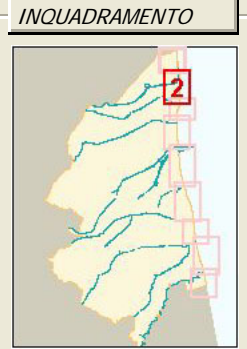
DEM. MARITTIMO  PRIVATA

**DIMENSIONI**

LUNGHEZZA MAX: 48

LARGHEZZA MAX: 80

SUPERFICIE TOTALE: 3328



**CONNESSIONI ALLE RETI**

PISTA CICLABILE

TRASPORTO PUBBLICO

PARCHEGGI

**DIST. SPIAGGIA**

> 300 ML

> 300 ML

> 300 ML

**FILTRI**

PINETA ML

DUNA ML

RECINZIONI ML

**LARGH. ALT.**

0	0
0	0
0,3	1,5

**ACCESSIBILITA'**

ESCLUSIVA  DIRETTA

PRESENZA BARRIERE ARCH

**PERCORSI**

CARRABILE

PEDONALE

**NUMERO FREQUENZA**

0	0
0	0

**PAVIMENTAZ.**

**PROPRIETA' PERCORSI**

COMUNE

DEMANIO FORESTALE

DEMANIO MARITTIMO

PRIVATA

**DATI CONCESSIONE**

CONCESSIONE N: 0 DATA RILASCIO

SCADENZA:

INTESTATARIO CONCESSIONE:

**SEZIONE:** MARE/SPIAGGIA/EDIFICATO

**RECINZIONI AREA ALTEZZA**

<input type="checkbox"/> LEGNO	0
<input type="checkbox"/> RETE METALLICA	0
<input type="checkbox"/> VEGETAZIONE	0
<input type="checkbox"/> CEMENTO	0
<input type="checkbox"/> MURATURA	0

**PRESENZA SERVIZI**

SERVIZI IGIENICI  PUNTI RISTORO

PERCORSI PAVIM.  BARRIERE ARCHITET.

STRUTT SALVAT. N. 0

AREE DI SALVAT. MQ 0

SERV. MANUTENZIONE

**ARREDI**

CARTELLI BACH.

CESTINI

ILLUMINAZIONE

AIUOLE

**STATO DI CONSERVAZIONE**

SUFFICIENTE

**AREA RETROSTANTE:**

EDIFICATO



DATA:	18/11/2003
RILEVATORE:	GIUNCHI - MINGUZZI
AGGIORNAMENTO:	
<b>PAGINA 2</b>	


**COMUNE DI RAVENNA**

 AREA 6: PIANIFICAZIONE TERRITORIALE  
 SERVIZIO PROGETTAZIONE URBANISTICA

**CENSIMENTO SPIAGGE LIBERE**

COD AREA:	NUM SCHEDA:
1005	02.505
LOCALITA':	
CASAL BORSETTI	
CATASTO RAVENNA	
SEZIONE:	S.A.
FOGLIO:	20/A
MAPPALE:	80

**TIPOLOGIA**

- 
- SPIAGGIA LIBERA DA CONCESSIONI
- 
- SPIAGGIA NATURISTI

**PRESENZA DI DUNE**

CARATTERISTICHE	RECINZIONI
<input type="checkbox"/> PORZIONE DI DUNA	<input type="checkbox"/> PRESENZA DI VEGETAZIONE
<input type="checkbox"/> CONTINUA	<input type="checkbox"/> SOGGETTA A CALPESTIO
RIFERIMENTO SCHEDA: <input type="text"/>	<input type="checkbox"/> LEGNO
<input type="checkbox"/> PRES. DI CAPANNI	<input type="checkbox"/> FERRO
	<input type="checkbox"/> CEMENTO
	<input type="checkbox"/> RETE METALLICA
DIMENSIONI	CONSERVAZIONE
FRONTE ML. <input type="text"/> 0	<input type="checkbox"/> INSUFFICIENTE
PROFONDITA' ML. <input type="text"/> 0	<input type="checkbox"/> SUFFICIENTE
ALTEZZA ML. <input type="text"/> 0	<input type="checkbox"/> BUONO
SUPERFICIE MQ. <input type="text"/> 0	<input type="checkbox"/> OTTIMO

FOTO 3


**PRESENZA DI PINETE**


CARATTERISTICHE	RECINZIONI
<input type="checkbox"/> BASSURE	<input type="checkbox"/> PRESENZA DI SOTTOBOSCO
<input type="checkbox"/> PERCORSI	<input type="checkbox"/> SOGGETTA A CALPESTIO
RIFERIMENTO SCHEDA: <input type="text"/>	<input type="checkbox"/> LEGNO
PRESENZA STRUTTURE: <input type="text"/>	<input type="checkbox"/> FERRO
	<input type="checkbox"/> CEMENTO
	<input type="checkbox"/> RETE METALLICA
DIMENSIONI	CONSERVAZIONE
FRONTE ML. <input type="text"/> 0	<input type="checkbox"/> INSUFFICIENTE
PROFONDITA' ML. <input type="text"/> 0	<input type="checkbox"/> SUFFICIENTE
ALTEZZA ML. <input type="text"/> 0	<input type="checkbox"/> BUONO
SUPERFICIE MQ. <input type="text"/> 0	<input type="checkbox"/> OTTIMO

FOTO 4


**PROTEZIONE COSTA**

<input checked="" type="checkbox"/> <b>PARALLELE</b>	<b>MATERIALI</b>	<b>TIPOLOGIA</b>
<input type="checkbox"/> CONTINUE	<input checked="" type="checkbox"/> MASSI IN PIETRA	<input checked="" type="checkbox"/> EMERSE
DIST. COSTA: <input type="text"/> 105	<input type="checkbox"/> MASSI IN CEMENTO	<input type="checkbox"/> SOFFOLTE
INTERASSE: <input type="text"/> 46	<input type="checkbox"/> SACCHI DI SABBIA	<input type="checkbox"/> SOMMERSE
<input type="checkbox"/> <b>RADENTI</b>	<b>MATERIALI</b>	<b>TIPOLOGIA</b>
<input type="checkbox"/> CONTINUE	<input type="checkbox"/> RADENTI MASSI IN PIETRA	<input type="checkbox"/> EMERSA
LUNGHEZZA: <input type="text"/> 0	<input type="checkbox"/> MASSI IN CEMENTO	<input type="checkbox"/> SOFFOLTA
	<input type="checkbox"/> SACCHI DI SABBIA	<input type="checkbox"/> SOMMERSA
<input type="checkbox"/> <b>A PENNELLO</b>	<b>MATERIALI</b>	<b>TIPOLOGIA</b>
NUMERO: <input type="text"/> 0	<input type="checkbox"/> MASSI IN PIETRA	<input type="checkbox"/> EMERSE
LUNGHEZZA: <input type="text"/> 0	<input type="checkbox"/> MASSI IN CEMENTO	<input type="checkbox"/> SOFFOLTE
INTERASSE: <input type="text"/> 0	<input type="checkbox"/> SACCHI DI SABBIA	<input type="checkbox"/> SOMMERSE

FOTO 5


**NOTE**

SPAZIO DI INTERCONNESSIONE TRA IL BAGNO VENTAGLIO E IL PALM BEACH.

**DINAMICA DELLA COSTA**

- 
- EROSIONE
- 
- RIPASCIMENTO
- 
- STABILE

**DATA:**  
18/11/2003

**RILEVATORE:**  
GIUNCHI - MINGUZZI

**AGGIORNAMENTO:**

**PAGINA 1**

**COMUNE DI RAVENNA**  
 AREA 6: PIANIFICAZIONE TERRITORIALE  
 SERVIZIO PROGETTAZIONE URBANISTICA

**CENSIMENTO SPIAGGE LIBERE**

**COD AREA:** 1006 **NUM SCHEDA:** 02.506

**LOCALITA':** CASAL BORSETTI

**CATASTO RAVENNA**

**SEZIONE:** S.A.  
**FOGLIO:** 20/A  
**MAPPALE:** 80

**TIPOLOGIA**

SPIAGGIA LIBERA DA CONCESSIONI  SPIAGGIA NATURISTI

**VINCOLI AMBIENTALI VIGENTI**

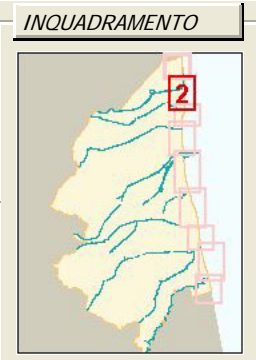
VINCOLO IDROGEOLOGICO  
 RISERVE NATURALI DELLO STATO  
 ZONA DI PROTEZIONE SPECIALE  
 SITI INTERESSE COMUNITARIO  
 VINCOLO PAESISTICO LR31/2002  
 - L. R. 27/88 - L. 1039/39  
 - L. 1497/39 - L. 431 / 85

**PROPRIETA' AREA**

COMUNE  DEM. FORESTALE  
 DEM. MARITTIMO  PRIVATA

**DIMENSIONI**

LUNGHEZZA MAX: 24  
 LARGHEZZA MAX: 81  
 SUPERFICIE TOTALE: 1880



**CONNESSIONI ALLE RETI**

PISTA CICLABILE  
 TRASPORTO PUBBLICO  
 PARCHEGGI

**DIST. SPIAGGIA**

> 300 ML  
 > 300 ML  
 > 300 ML

**FILTRI**

PINETA ML  
 DUNA ML  
 RECINZIONI ML

**LARGH.** 0  
**ALT.** 0  
 0  
 0,3 1,5

**ACCESSIBILITA'**

ESCLUSIVA  DIRETTA  
 PRESENZA BARRIERE ARCH

**PERCORSI**

CARRABILE  
 PEDONALE

**NUMERO** 0  
**FREQUENZA** 0  
**PAVIMENTAZ.**

**PROPRIETA' PERCORSI**

COMUNE  
 DEMANIO FORESTALE  
 DEMANIO MARITTIMO  
 PRIVATA

**DATI CONCESSIONE**

CONCESSIONE N: 0 DATA RILASCIO  
 SCADENZA:  
 INTESTATARIO CONCESSIONE:

**SEZIONE:** MARE/SPIAGGIA/EDIFICATO

**RECINZIONI AREA** **ALTEZZA**

LEGNO 0  
 RETE METALLICA 0  
 VEGETAZIONE 0  
 CEMENTO 0  
 MURATURA 0

**PRESENZA SERVIZI** **ARREDI**

SERVIZI IGIENICI  PUNTI RISTORO  
 PERCORSI PAVIM.  BARRIERE ARCHITET.  
 STRUTT SALVAT. N. 0  
 AREE DI SALVAT. MQ 0  
 SERV. MANUTENZIONE

CARTELLI BACH.  
 CESTINI  
 ILLUMINAZIONE  
 AIUOLE

**STATO DI CONSERVAZIONE** SUFFICIENTE **AREA RETROSTANTE:** EDIFICATO





DATA:

18/11/2003

RILEVATORE:

GIUNCHI - MINGUZZI

AGGIORNAMENTO:

PAGINA 2



COMUNE DI RAVENNA

AREA 6: PIANIFICAZIONE TERRITORIALE  
SERVIZIO PROGETTAZIONE URBANISTICA

## CENSIMENTO SPIAGGE LIBERE

COD AREA:

1006

NUM SCHEDA:

02.506

LOCALITA':

CASAL BORSETTI

CATASTO RAVENNA

SEZIONE:

S.A.

FOGLIO:

20/A

MAPPALE:

80

## TIPOLOGIA

 SPIAGGIA LIBERA DA CONCESSIONI SPIAGGIA NATURISTI

## PRESENZA DI DUNE

## CARATTERISTICHE

 PORZIONE DI DUNA PRESENZA DI VEGETAZIONE CONTINUA SOGGETTA A CALPESTIO

RIFERIMENTO SCHEDA

 PRES. DI CAPANNI

## DIMENSIONI

FRONTE ML.

0

PROFONDITA' ML.

0

ALTEZZA ML.

0

SUPERFICIE MQ.

0

## RECINZIONI

 LEGNO FERRO CEMENTO RETE METALLICA

## CONSERVAZIONE

 INSUFFICIENTE SUFFICIENTE BUONO OTTIMO

## FOTO 3



## PRESENZA DI PINETE

## CARATTERISTICHE

 BASSURE PRESENZA DI SOTTOBOSCO PERCORSI SOGGETTA A CALPESTIO

RIFERIMENTO SCHEDA:

PRESENZA STRUTTURE:

## DIMENSIONI

FRONTE ML.

0

PROFONDITA' ML.

0

ALTEZZA ML.

0

SUPERFICIE MQ.

0

## RECINZIONI

 LEGNO FERRO CEMENTO RETE METALLICA

## CONSERVAZIONE

 INSUFFICIENTE SUFFICIENTE BUONO OTTIMO

## FOTO 4



## PROTEZIONE COSTA

 PARALLELE

MATERIALI

 CONTINUE MASSI IN PIETRA

DIST. COSTA

132

 MASSI IN CEMENTO

INTERASSE:

40,41

 SACCHI DI SABBIA

TIPOLOGIA

 EMERSE SOFFOLTE SOMMERSE RADENTI

MATERIALI

 CONTINUE RADENTI MASSI IN PIETRA

LUNGHEZZA:

0

 MASSI IN CEMENTO SACCHI DI SABBIA

TIPOLOGIA

 EMERSA SOFFOLTA SOMMERSA A PENNELLO

MATERIALI

NUMERO:

0

 MASSI IN PIETRA

LUNGHEZZA

0

 MASSI IN CEMENTO

INTERASSE

0

 SACCHI DI SABBIA

TIPOLOGIA

 EMERSE SOFFOLTE SOMMERSE

## FOTO 5



## NOTE

SPAZIO DI INTERCONNESSIONE TRA IL BAGNO  
PALM BEACH E IL BAGNO ROMEO.

## DINAMICA DELLA COSTA

 EROSIONE RIPASCIMENTO STABILE

**DATA:**  
18/11/2003

**RILEVATORE:**  
GIUNCHI - MINGUZZI

**AGGIORNAMENTO:**

**PAGINA 1**

**COD AREA:** 1007 **NUM SCHEDA:** 02.507

**LOCALITA':** CASAL BORSETTI

**CATASTO RAVENNA**

**SEZIONE:** S.A.

**FOGLIO:** 20/A

**MAPPALE:** 80

**CENSIMENTO SPIAGGE LIBERE**

**TIPOLOGIA**

SPIAGGIA LIBERA DA CONCESSIONI  SPIAGGIA NATURISTI

**VINCOLI AMBIENTALI VIGENTI**

VINCOLO IDROGEOLOGICO

RISERVE NATURALI DELLO STATO

ZONA DI PROTEZIONE SPECIALE

SITI INTERESSE COMUNITARIO

VINCOLO PAESISTICO LR31/2002  
- L. R. 27/88 - L. 1039/39  
- L. 1497/39 - L. 431 / 85

**PROPRIETA' AREA**

COMUNE  DEM. FORESTALE

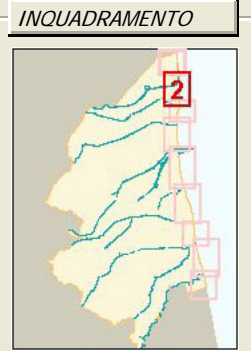
DEM. MARITTIMO  PRIVATA

**DIMENSIONI**

LUNGHEZZA MAX: 33

LARGHEZZA MAX: 117

SUPERFICIE TOTALE: 3500



**CONNESSIONI ALLE RETI**

PISTA CICLABILE

TRASPORTO PUBBLICO

PARCHEGGI

**DIST. SPIAGGIA**

> 300 ML

> 300 ML

> 300 ML

**FILTRI**

PINETA ML

DUNA ML

RECINZIONI ML

**LARGH. ALT.**

0	0
0	0
0,3	1,5

**ACCESSIBILITA'**

ESCLUSIVA  DIRETTA

PRESENZA BARRIERE ARCH

**PERCORSI**

CARRABILE

PEDONALE

**NUMERO FREQUENZA**

0	0
0	0

**PAVIMENTAZ.**

**PROPRIETA' PERCORSI**

COMUNE

DEMANIO FORESTALE

DEMANIO MARITTIMO

PRIVATA

**DATI CONCESSIONE**

CONCESSIONE N: 0 DATA RILASCIO

SCADENZA:

INTESTATARIO CONCESSIONE:

**SEZIONE:** MARE/SPIAGGIA/EDIFICATO

**RECINZIONI AREA ALTEZZA**

<input type="checkbox"/> LEGNO	0
<input type="checkbox"/> RETE METALLICA	0
<input type="checkbox"/> VEGETAZIONE	0
<input type="checkbox"/> CEMENTO	0
<input type="checkbox"/> MURATURA	0

**PRESENZA SERVIZI**

SERVIZI IGIENICI  PUNTI RISTORO

PERCORSI PAVIM.  BARRIERE ARCHITET.

STRUTT SALVAT. N. 0

AREE DI SALVAT. MQ 0

SERV. MANUTENZIONE

**ARREDI**

CARTELLI BACH.

CESTINI

ILLUMINAZIONE

AIUOLE

**STATO DI CONSERVAZIONE** SUFFICIENTE **AREA RETROSTANTE:** EDIFICATO



DATA:	18/11/2003
RILEVATORE:	GIUNCHI - MINGUZZI
AGGIORNAMENTO:	
<b>PAGINA 2</b>	



**COMUNE DI RAVENNA**  
 AREA 6: PIANIFICAZIONE TERRITORIALE  
 SERVIZIO PROGETTAZIONE URBANISTICA

## CENSIMENTO SPIAGGE LIBERE

COD AREA:	NUM SCHEDA:
1007	02.507
LOCALITA':	
CASAL BORSETTI	
CATASTO RAVENNA	
SEZIONE:	S.A.
FOGLIO:	20/A
MAPPALE:	80

### TIPOLOGIA

- SPIAGGIA LIBERA DA CONCESSIONI     SPIAGGIA NATURISTI

### PRESENZA DI DUNE

CARATTERISTICHE		RECINZIONI
<input type="checkbox"/> PORZIONE DI DUNA	<input type="checkbox"/> PRESENZA DI VEGETAZIONE	<input type="checkbox"/> LEGNO
<input type="checkbox"/> CONTINUA	<input type="checkbox"/> SOGGETTA A CALPESTIO	<input type="checkbox"/> FERRO
RIFERIMENTO SCHEDA: <input type="text"/>		<input type="checkbox"/> CEMENTO
<input type="checkbox"/> PRES. DI CAPANNI	<input type="text"/>	<input type="checkbox"/> RETE METALLICA
DIMENSIONI		CONSERVAZIONE
FRONTE ML.	<input type="text" value="0"/>	<input type="checkbox"/> INSUFFICIENTE
PROFONDITA' ML.	<input type="text" value="0"/>	<input type="checkbox"/> SUFFICIENTE
ALTEZZA ML.	<input type="text" value="0"/>	<input type="checkbox"/> BUONO
SUPERFICIE MQ.	<input type="text" value="0"/>	<input type="checkbox"/> OTTIMO

FOTO 3



### PRESENZA DI PINETE

CARATTERISTICHE		RECINZIONI
<input type="checkbox"/> BASSURE	<input type="checkbox"/> PRESENZA DI SOTTOBOSCO	<input type="checkbox"/> LEGNO
<input type="checkbox"/> PERCORSI	<input type="checkbox"/> SOGGETTA A CALPESTIO	<input type="checkbox"/> FERRO
RIFERIMENTO SCHEDA: <input type="text"/>		<input type="checkbox"/> CEMENTO
PRESENZA STRUTTURE: <input type="text"/>		<input type="checkbox"/> RETE METALLICA
DIMENSIONI		CONSERVAZIONE
FRONTE ML.	<input type="text" value="0"/>	<input type="checkbox"/> INSUFFICIENTE
PROFONDITA' ML.	<input type="text" value="0"/>	<input type="checkbox"/> SUFFICIENTE
ALTEZZA ML.	<input type="text" value="0"/>	<input type="checkbox"/> BUONO
SUPERFICIE MQ.	<input type="text" value="0"/>	<input type="checkbox"/> OTTIMO

FOTO 4



### PROTEZIONE COSTA

<input checked="" type="checkbox"/> <b>PARALLELE</b>	<b>MATERIALI</b>	<b>TIPOLOGIA</b>
<input type="checkbox"/> CONTINUE	<input checked="" type="checkbox"/> MASSI IN PIETRA	<input checked="" type="checkbox"/> EMERSE
DIST. COSTA: <input type="text" value="108"/>	<input type="checkbox"/> MASSI IN CEMENTO	<input type="checkbox"/> SOFFOLTE
INTERASSE: <input type="text" value="40,41"/>	<input type="checkbox"/> SACCHI DI SABBIA	<input type="checkbox"/> SOMMERSE
<input type="checkbox"/> <b>RADENTI</b>	<b>MATERIALI</b>	<b>TIPOLOGIA</b>
<input type="checkbox"/> CONTINUE	<input type="checkbox"/> RADENTI MASSI IN PIETRA	<input type="checkbox"/> EMERSA
LUNGHEZZA: <input type="text" value="0"/>	<input type="checkbox"/> MASSI IN CEMENTO	<input type="checkbox"/> SOFFOLTA
	<input type="checkbox"/> SACCHI DI SABBIA	<input type="checkbox"/> SOMMERSA
<input type="checkbox"/> <b>A PENNELLO</b>	<b>MATERIALI</b>	<b>TIPOLOGIA</b>
NUMERO: <input type="text" value="0"/>	<input type="checkbox"/> MASSI IN PIETRA	<input type="checkbox"/> EMERSE
LUNGHEZZA: <input type="text" value="0"/>	<input type="checkbox"/> MASSI IN CEMENTO	<input type="checkbox"/> SOFFOLTE
INTERASSE: <input type="text" value="0"/>	<input type="checkbox"/> SACCHI DI SABBIA	<input type="checkbox"/> SOMMERSE

FOTO 5



### NOTE

SPAZIO DI INTERCONNESSIONE TRA IL BAGNO ROMEO E IL BAGNO CONCHIGLIA.

### DINAMICA DELLA COSTA

- EROSIONE     RIPASCIMENTO     STABILE



**DATA:**  
18/11/2003

**RILEVATORE:**  
GIUNCHI - MINGUZZI

**AGGIORNAMENTO:**

**PAGINA 1**

**COD AREA:** 1008 **NUM SCHEDA:** 02.508

**LOCALITA':** CASAL BORSETTI

**CATASTO RAVENNA**

**SEZIONE:** S.A.  
**FOGLIO:** 20/A  
**MAPPALE:** 80

**CENSIMENTO SPIAGGE LIBERE**

**TIPOLOGIA**

SPIAGGIA LIBERA DA CONCESSIONI  SPIAGGIA NATURISTI

**VINCOLI AMBIENTALI VIGENTI**

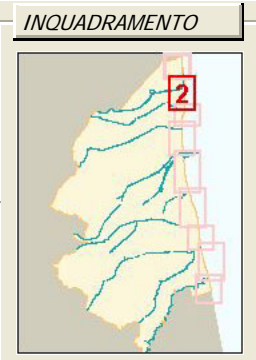
VINCOLO IDROGEOLOGICO  
 RISERVE NATURALI DELLO STATO  
 ZONA DI PROTEZIONE SPECIALE  
 SITI INTERESSE COMUNITARIO  
 VINCOLO PAESISTICO LR31/2002  
- L. R. 27/88 - L. 1039/39  
- L. 1497/39 - L. 431 / 85

**PROPRIETA' AREA**

COMUNE  DEM. FORESTALE  
 DEM. MARITTIMO  PRIVATA

**DIMENSIONI**

LUNGHEZZA MAX: 0  
LARGHEZZA MAX: 0  
SUPERFICIE TOTALE: 0



**CONNESSIONI ALLE RETI**

PISTA CICLABILE  
 TRASPORTO PUBBLICO  
 PARCHEGGI

**DIST. SPIAGGIA**

> 300 ML  
 > 300 ML  
 > 300 ML

**FILTRI**

PINETA ML  
 DUNA ML  
 RECINZIONI ML

**LARGH.** 0,3 **ALT.** 1,5

**ACCESSIBILITA'**

ESCLUSIVA  DIRETTA  
 PRESENZA BARRIERE ARCH

**PERCORSI**

CARRABILE  
 PEDONALE

**NUMERO** 0 **FREQUENZA** 0

**PAVIMENTAZ.**

**PROPRIETA' PERCORSI**

COMUNE  
 DEMANIO FORESTALE  
 DEMANIO MARITTIMO  
 PRIVATA

**DATI CONCESSIONE**

CONCESSIONE N: 0 DATA RILASCIO  
SCADENZA:  
INTESTATARIO CONCESSIONE:  
**SEZIONE:** MARE/SPIAGGIA/EDIFICATO

**RECINZIONI AREA** **ALTEZZA**

LEGNO 0  
 RETE METALLICA 0  
 VEGETAZIONE 0  
 CEMENTO 0  
 MURATURA 0

**PRESENZA SERVIZI**

SERVIZI IGIENICI  PUNTI RISTORO  
 PERCORSI PAVIM.  BARRIERE ARCHITET.  
 STRUTT SALVAT. N. 0  
 AREE DI SALVAT. MQ 0  
 SERV. MANUTENZIONE

**ARREDI**

CARTELLI BACH.  
 CESTINI  
 ILLUMINAZIONE  
 AIUOLE

**STATO DI CONSERVAZIONE** SUFFICIENTE **AREA RETROSTANTE:** EDIFICATO



DATA:

18/11/2003

RILEVATORE:

GIUNCHI - MINGUZZI

AGGIORNAMENTO:

PAGINA 2



COMUNE DI RAVENNA

AREA 6: PIANIFICAZIONE TERRITORIALE  
SERVIZIO PROGETTAZIONE URBANISTICA

## CENSIMENTO SPIAGGE LIBERE

COD AREA:

1008

NUM SCHEDA:

02.508

LOCALITA':

CASAL BORSETTI

CATASTO RAVENNA

SEZIONE:

S.A.

FOGLIO:

20/A

MAPPALE:

80

## TIPOLOGIA

 SPIAGGIA LIBERA DA CONCESSIONI SPIAGGIA NATURISTI

## PRESENZA DI DUNE

## CARATTERISTICHE

 PORZIONE DI DUNA PRESENZA DI VEGETAZIONE CONTINUA SOGGETTA A CALPESTIO

RIFERIMENTO SCHEDA

 PRES. DI CAPANNI

## DIMENSIONI

FRONTE ML.

0

PROFONDITA' ML.

0

ALTEZZA ML.

0

SUPERFICIE MQ.

0

## RECINZIONI

 LEGNO FERRO CEMENTO RETE METALLICA

## CONSERVAZIONE

 INSUFFICIENTE SUFFICIENTE BUONO OTTIMO

## FOTO 3



## PRESENZA DI PINETE

## CARATTERISTICHE

 BASSURE PRESENZA DI SOTTOBOSCO PERCORSI SOGGETTA A CALPESTIO

RIFERIMENTO SCHEDA:

PRESENZA STRUTTURE:

## DIMENSIONI

FRONTE ML.

0

PROFONDITA' ML.

0

ALTEZZA ML.

0

SUPERFICIE MQ.

0

## RECINZIONI

 LEGNO FERRO CEMENTO RETE METALLICA

## CONSERVAZIONE

 INSUFFICIENTE SUFFICIENTE BUONO OTTIMO

## FOTO 4



## PROTEZIONE COSTA

 PARALLELE

MATERIALI

 CONTINUE MASSI IN PIETRA

DIST. COSTA

100

 MASSI IN CEMENTO

INTERASSE:

26

 SACCHI DI SABBIA

TIPOLOGIA

 EMERSE SOFFOLTE SOMMERSE RADENTI

MATERIALI

 CONTINUE RADENTI MASSI IN PIETRA

LUNGHEZZA:

0

 MASSI IN CEMENTO SACCHI DI SABBIA

TIPOLOGIA

 EMERSA SOFFOLTA SOMMERSA A PENNELLO

MATERIALI

NUMERO:

0

 MASSI IN PIETRA

LUNGHEZZA

0

 MASSI IN CEMENTO

INTERASSE

0

 SACCHI DI SABBIA

TIPOLOGIA

 EMERSE SOFFOLTE SOMMERSE

## DINAMICA DELLA COSTA

 EROSIONE RIPASCIMENTO STABILE

## FOTO 5



## NOTE

SPAZIO DI INTERCONNESSIONE TRA IL BAGNO  
CONCHIGLIA E IL CANALE DESTRA RENO.



**DATA:**  
18/11/2003

**RILEVATORE:**  
GIUNCHI - MINGUZZI

**AGGIORNAMENTO:**

**PAGINA 1**



**CENSIMENTO SPIAGGE LIBERE**

**COD AREA:** 1009 **NUM SCHEDA:** 03.501

**LOCALITA':** CASAL BORSETTI

**CATASTO RAVENNA**

**SEZIONE:** S.A.

**FOGLIO:** 31/A

**MAPPALE:** 392

**TIPOLOGIA**

SPIAGGIA LIBERA DA CONCESSIONI  SPIAGGIA NATURISTI

**VINCOLI AMBIENTALI VIGENTI**

VINCOLO IDROGEOLOGICO

RISERVE NATURALI DELLO STATO

ZONA DI PROTEZIONE SPECIALE

SITI INTERESSE COMUNITARIO

VINCOLO PAESISTICO LR31/2002  
- L. R. 27/88 - L. 1039/39  
- L. 1497/39 - L. 431 / 85

**PROPRIETA' AREA**

COMUNE  DEM. FORESTALE

DEM. MARITTIMO  PRIVATA

**DIMENSIONI**

LUNGHEZZA MAX: 33

LARGHEZZA MAX: 104

SUPERFICIE TOTALE: 2020



**CONNESSIONI ALLE RETI**

PISTA CICLABILE

TRASPORTO PUBBLICO

PARCHEGGI

**DIST. SPIAGGIA**

> 300 ML

> 300 ML

> 300 ML

**FILTRI**

PINETA ML

DUNA ML

RECINZIONI ML

**LARGH. ALT.**

0	0
0	0
0,2	1,4

**ACCESSIBILITA'**

ESCLUSIVA  DIRETTA

PRESENZA BARRIERE ARCH

**PERCORSI**

CARRABILE

PEDONALE

**NUMERO FREQUENZA**

0	0
0	0

**PAVIMENTAZ.**

**PROPRIETA' PERCORSI**

COMUNE

DEMANIO FORESTALE

DEMANIO MARITTIMO

PRIVATA

**DATI CONCESSIONE**

CONCESSIONE N: 0 DATA RILASCIO

SCADENZA:

INTESTATARIO CONCESSIONE:

**SEZIONE:** MARE/SPIAGGIA/EDIFICATO

**RECINZIONI AREA ALTEZZA**

<input type="checkbox"/> LEGNO	0
<input type="checkbox"/> RETE METALLICA	0
<input type="checkbox"/> VEGETAZIONE	0
<input checked="" type="checkbox"/> CEMENTO	1,4
<input type="checkbox"/> MURATURA	0

**PRESENZA SERVIZI**

SERVIZI IGIENICI  PUNTI RISTORO

PERCORSI PAVIM.  BARRIERE ARCHITET.

STRUTT SALVAT. N. 0

AREE DI SALVAT. MQ 0

SERV. MANUTENZIONE

**ARREDI**

CARTELLI BACH.

CESTINI

ILLUMINAZIONE

AIUOLE

**STATO DI CONSERVAZIONE**

SUFFICIENTE

**AREA RETROSTANTE:**

EDIFICATO



DATA:	18/11/2003
RILEVATORE:	GIUNCHI - MINGUZZI
AGGIORNAMENTO:	
<b>PAGINA 2</b>	



**COMUNE DI RAVENNA**  
 AREA 6: PIANIFICAZIONE TERRITORIALE  
 SERVIZIO PROGETTAZIONE URBANISTICA

## CENSIMENTO SPIAGGE LIBERE

COD AREA:	NUM SCHEDA:
1009	03.501
LOCALITA':	
CASAL BORSETTI	
CATASTO RAVENNA	
SEZIONE:	S.A.
FOGLIO:	31/A
MAPPALE:	392

### TIPOLOGIA

- SPIAGGIA LIBERA DA CONCESSIONI     SPIAGGIA NATURISTI

### PRESENZA DI DUNE

CARATTERISTICHE	RECINZIONI
<input type="checkbox"/> PORZIONE DI DUNA <input type="checkbox"/> PRESENZA DI VEGETAZIONE	<input type="checkbox"/> LEGNO
<input type="checkbox"/> CONTINUA <input type="checkbox"/> SOGGETTA A CALPESTIO	<input type="checkbox"/> FERRO
RIFERIMENTO SCHEDA: <input type="text"/>	<input type="checkbox"/> CEMENTO
<input type="checkbox"/> PRES. DI CAPANNI <input type="text"/>	<input type="checkbox"/> RETE METALLICA
DIMENSIONI	CONSERVAZIONE
FRONTE ML. <input type="text"/> 0	<input type="checkbox"/> INSUFFICIENTE
PROFONDITA' ML. <input type="text"/> 0	<input type="checkbox"/> SUFFICIENTE
ALTEZZA ML. <input type="text"/> 0	<input type="checkbox"/> BUONO
SUPERFICIE MQ. <input type="text"/> 0	<input type="checkbox"/> OTTIMO

### FOTO 3

### PRESENZA DI PINETE

CARATTERISTICHE	RECINZIONI
<input type="checkbox"/> BASSURE <input type="checkbox"/> PRESENZA DI SOTTOBOSCO	<input type="checkbox"/> LEGNO
<input type="checkbox"/> PERCORSI <input type="checkbox"/> SOGGETTA A CALPESTIO	<input type="checkbox"/> FERRO
RIFERIMENTO SCHEDA: <input type="text"/>	<input type="checkbox"/> CEMENTO
PRESENZA STRUTTURE: <input type="text"/>	<input type="checkbox"/> RETE METALLICA
DIMENSIONI	CONSERVAZIONE
FRONTE ML. <input type="text"/> 0	<input type="checkbox"/> INSUFFICIENTE
PROFONDITA' ML. <input type="text"/> 0	<input type="checkbox"/> SUFFICIENTE
ALTEZZA ML. <input type="text"/> 0	<input type="checkbox"/> BUONO
SUPERFICIE MQ. <input type="text"/> 0	<input type="checkbox"/> OTTIMO

### FOTO 4

### PROTEZIONE COSTA

<input checked="" type="checkbox"/> <b>PARALLELE</b>	<b>MATERIALI</b>	<b>TIPOLOGIA</b>
<input type="checkbox"/> CONTINUE	<input checked="" type="checkbox"/> MASSI IN PIETRA	<input checked="" type="checkbox"/> EMERSE
DIST. COSTA: <input type="text"/> 100,89	<input type="checkbox"/> MASSI IN CEMENTO	<input type="checkbox"/> SOFFOLTE
INTERASSE: <input type="text"/> 26,06	<input type="checkbox"/> SACCHI DI SABBIA	<input type="checkbox"/> SOMMERSE
<input type="checkbox"/> <b>RADENTI</b>	<b>MATERIALI</b>	<b>TIPOLOGIA</b>
<input type="checkbox"/> CONTINUE	<input type="checkbox"/> RADENTI MASSI IN PIETRA	<input type="checkbox"/> EMERSA
LUNGHEZZA: <input type="text"/> 0	<input type="checkbox"/> MASSI IN CEMENTO	<input type="checkbox"/> SOFFOLTA
	<input type="checkbox"/> SACCHI DI SABBIA	<input type="checkbox"/> SOMMERSA
<input type="checkbox"/> <b>A PENNELLO</b>	<b>MATERIALI</b>	<b>TIPOLOGIA</b>
NUMERO: <input type="text"/> 0	<input type="checkbox"/> MASSI IN PIETRA	<input type="checkbox"/> EMERSE
LUNGHEZZA: <input type="text"/> 0	<input type="checkbox"/> MASSI IN CEMENTO	<input type="checkbox"/> SOFFOLTE
INTERASSE: <input type="text"/> 0	<input type="checkbox"/> SACCHI DI SABBIA	<input type="checkbox"/> SOMMERSE

### FOTO 5

### DINAMICA DELLA COSTA

- EROSIONE     RIPASCIMENTO     STABILE

### NOTE

SPIAGGIA COMPRESA TRA IL CANALE DESTRA RENO E IL BAGNO NEW MOLO BEACH. MASSICCIA DEL CANALE CON INERBIMENTO.

**DATA:**  
18/11/2003

**RILEVATORE:**  
GIUNCHI - MINGUZZI

**AGGIORNAMENTO:**

**PAGINA 1**

**COD AREA:** 1010 **NUM SCHEDA:** 03.502

**LOCALITA':** CASAL BORSETTI

**CATASTO RAVENNA**

**SEZIONE:** S.A.

**FOGLIO:** 31/A

**MAPPALE:** 392

**CENSIMENTO SPIAGGE LIBERE**

**TIPOLOGIA**

SPIAGGIA LIBERA DA CONCESSIONI  SPIAGGIA NATURISTI

**VINCOLI AMBIENTALI VIGENTI**

VINCOLO IDROGEOLOGICO

RISERVE NATURALI DELLO STATO

ZONA DI PROTEZIONE SPECIALE

SITI INTERESSE COMUNITARIO

VINCOLO PAESISTICO LR31/2002  
- L. R. 27/88 - L. 1039/39  
- L. 1497/39 - L. 431 / 85

**PROPRIETA' AREA**

COMUNE  DEM. FORESTALE

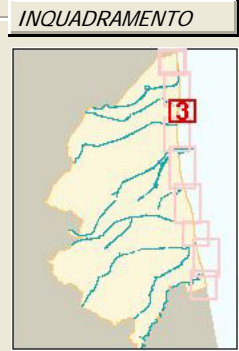
DEM. MARITTIMO  PRIVATA

**DIMENSIONI**

LUNGHEZZA MAX: 68

LARGHEZZA MAX: 112

SUPERFICIE TOTALE: 6953



**CONNESSIONI ALLE RETI**

PISTA CICLABILE

TRASPORTO PUBBLICO

PARCHEGGI

**DIST. SPIAGGIA**

> 300 ML

> 300 ML

> 300 ML

**FILTRI**

PINETA ML

DUNA ML

RECINZIONI ML

**LARGH. ALT.**

0	0
0	0
0,23	1,4

**ACCESSIBILITA'**

ESCLUSIVA  DIRETTA

PRESENZA BARRIERE ARCH

**PERCORSI**

CARRABILE

PEDONALE

**NUMERO FREQUENZA**

0	0
0	0

**PAVIMENTAZ.**

**PROPRIETA' PERCORSI**

COMUNE

DEMANIO FORESTALE

DEMANIO MARITTIMO

PRIVATA

**DATI CONCESSIONE**

CONCESSIONE N: 0 DATA RILASCIO

SCADENZA:

INTESTATARIO CONCESSIONE:

**SEZIONE:** MARE/SPIAGGIA/EDIFICATO

**RECINZIONI AREA ALTEZZA**

<input type="checkbox"/> LEGNO	0
<input type="checkbox"/> RETE METALLICA	0
<input type="checkbox"/> VEGETAZIONE	0
<input checked="" type="checkbox"/> CEMENTO	1,4
<input type="checkbox"/> MURATURA	0

**PRESENZA SERVIZI**

SERVIZI IGIENICI  PUNTI RISTORO

PERCORSI PAVIM.  BARRIERE ARCHITET.

STRUTT SALVAT. N. 0

AREE DI SALVAT. MQ 0

SERV. MANUTENZIONE

**ARREDI**

CARTELLI BACH.

CESTINI

ILLUMINAZIONE

AIUOLE

**STATO DI CONSERVAZIONE**

SUFFICIENTE

**AREA RETROSTANTE:**

EDIFICATO



DATA:

18/11/2003

RILEVATORE:

GIUNCHI - MINGUZZI

AGGIORNAMENTO:

PAGINA 2



COMUNE DI RAVENNA

AREA 6: PIANIFICAZIONE TERRITORIALE  
SERVIZIO PROGETTAZIONE URBANISTICA

## CENSIMENTO SPIAGGE LIBERE

COD AREA:

1010

NUM SCHEDA:

03.502

LOCALITA':

CASAL BORSETTI

CATASTO RAVENNA

SEZIONE:

S.A.

FOGLIO:

31/A

MAPPALE:

392

## TIPOLOGIA

 SPIAGGIA LIBERA DA CONCESSIONI SPIAGGIA NATURISTI

## PRESENZA DI DUNE

## CARATTERISTICHE

 PORZIONE DI DUNA PRESENZA DI VEGETAZIONE CONTINUA SOGGETTA A CALPESTIO

RIFERIMENTO SCHEDA

 PRES. DI CAPANNI

## RECINZIONI

 LEGNO FERRO CEMENTO RETE METALLICA

## DIMENSIONI

FRONTE ML.

0

PROFONDITA' ML.

0

ALTEZZA ML.

0

SUPERFICIE MQ.

0

## CONSERVAZIONE

 INSUFFICIENTE SUFFICIENTE BUONO OTTIMO

## FOTO 3



## PRESENZA DI PINETE

## CARATTERISTICHE

 BASSURE PRESENZA DI SOTTOBOSCO PERCORSI SOGGETTA A CALPESTIO

RIFERIMENTO SCHEDA:

PRESENZA STRUTTURE:

## RECINZIONI

 LEGNO FERRO CEMENTO RETE METALLICA

## DIMENSIONI

FRONTE ML.

0

PROFONDITA' ML.

0

ALTEZZA ML.

0

SUPERFICIE MQ.

0

## CONSERVAZIONE

 INSUFFICIENTE SUFFICIENTE BUONO OTTIMO

## FOTO 4

## PROTEZIONE COSTA

 PARALLELE

MATERIALI

TIPOLOGIA

 CONTINUE MASSI IN PIETRA EMERSE

DIST. COSTA

88,87

 MASSI IN CEMENTO SOFFOLTE

INTERASSE:

26,06

 SACCHI DI SABBIA SOMMERSE RADENTI

MATERIALI

TIPOLOGIA

 CONTINUE RADENTI MASSI IN PIETRA EMERSA

LUNGHEZZA:

0

 MASSI IN CEMENTO SOFFOLTA SACCHI DI SABBIA SOMMERSA A PENNELLO

MATERIALI

TIPOLOGIA

NUMERO:

0

 MASSI IN PIETRA EMERSE

LUNGHEZZA

0


 MASSI IN CEMENTO SOFFOLTE

INTERASSE

0

 SACCHI DI SABBIA SOMMERSE

## FOTO 5



## NOTE

SPIAGGIA DI INTERCONNESSIONE TRA IL BAGNO  
NEW MOLO BEACH E IL BAGNO OASI. TRE ACCESSI  
ALLA SPIAGGIA DUE SU PROPRIETA' PRIVATA.

## DINAMICA DELLA COSTA

 EROSIONE RIPASCIMENTO STABILE



**DATA:**  
18/11/2003

**RILEVATORE:**  
GIUNCHI - MINGUZZI

**AGGIORNAMENTO:**

**PAGINA 1**

**COD AREA:** 1011 **NUM SCHEDA:** 03.503

**LOCALITA':** CASAL BORSETTI

**CATASTO RAVENNA**

**SEZIONE:** S.A.  
**FOGLIO:** 31/A  
**MAPPALE:** 392

**CENSIMENTO SPIAGGE LIBERE**

**TIPOLOGIA**

SPIAGGIA LIBERA DA CONCESSIONI  SPIAGGIA NATURISTI

**VINCOLI AMBIENTALI VIGENTI**

VINCOLO IDROGEOLOGICO

RISERVE NATURALI DELLO STATO

ZONA DI PROTEZIONE SPECIALE

SITI INTERESSE COMUNITARIO

VINCOLO PAESISTICO LR31/2002  
- L. R. 27/88 - L. 1039/39  
- L. 1497/39 - L. 431 / 85


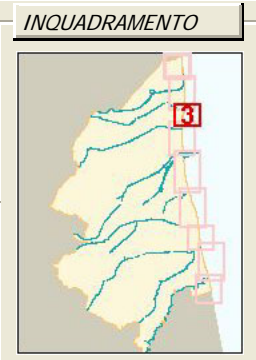
**PROPRIETA' AREA**

COMUNE  DEM. FORESTALE

DEM. MARITTIMO  PRIVATA

**DIMENSIONI**

LUNGHEZZA MAX: 38  
LARGHEZZA MAX: 96  
SUPERFICIE TOTALE: 3267



**CONNESSIONI ALLE RETI**

PISTA CICLABILE

TRASPORTO PUBBLICO

PARCHEGGI

**DIST. SPIAGGIA**

> 300 ML

> 300 ML

> 300 ML

**FILTRI**

PINETA ML

DUNA ML

RECINZIONI ML

**LARGH.** 0 **ALT.** 0

0 0

0,23 1,4

**ACCESSIBILITA'**

ESCLUSIVA  DIRETTA

PRESENZA BARRIERE ARCH

**PERCORSI**

CARRABILE

PEDONALE

**NUMERO** 0 **FREQUENZA** 0

0 0

**PAVIMENTAZ.**

**PROPRIETA' PERCORSI**

COMUNE

DEMANIO FORESTALE

DEMANIO MARITTIMO

PRIVATA

**DATI CONCESSIONE**

CONCESSIONE N: 0 DATA RILASCIO

SCADENZA:

INTESTATARIO CONCESSIONE:

**SEZIONE:** MARE/SPIAGGIA/PARCHEGGIO/EDIFICATO

**RECINZIONI AREA** **ALTEZZA**

LEGNO 0

RETE METALLICA 0

VEGETAZIONE 0

CEMENTO 0

MURATURA 0

**PRESENZA SERVIZI**

SERVIZI IGIENICI  PUNTI RISTORO

PERCORSI PAVIM.  BARRIERE ARCHITET.

STRUTT SALVAT. N. 0

AREE DI SALVAT. MQ 0

SERV. MANUTENZIONE

**ARREDI**

CARTELLI BACH.

CESTINI

ILLUMINAZIONE

AIUOLE

**STATO DI CONSERVAZIONE** SUFFICIENTE **AREA RETROSTANTE:** EDIFICATO



DATA:	18/11/2003
RILEVATORE:	GIUNCHI - MINGUZZI
AGGIORNAMENTO:	
<b>PAGINA 2</b>	



**COMUNE DI RAVENNA**  
 AREA 6: PIANIFICAZIONE TERRITORIALE  
 SERVIZIO PROGETTAZIONE URBANISTICA

COD AREA:	NUM SCHEDA:
1011	03.503
LOCALITA':	
CASAL BORSETTI	
CATASTO RAVENNA	
SEZIONE:	S.A.
FOGLIO:	31/A
MAPPALE:	392

## CENSIMENTO SPIAGGE LIBERE

### TIPOLOGIA

- SPIAGGIA LIBERA DA CONCESSIONI     SPIAGGIA NATURISTI

### PRESENZA DI DUNE

CARATTERISTICHE	RECINZIONI
<input type="checkbox"/> PORZIONE DI DUNA <input type="checkbox"/> PRESENZA DI VEGETAZIONE	<input type="checkbox"/> LEGNO
<input type="checkbox"/> CONTINUA <input type="checkbox"/> SOGGETTA A CALPESTIO	<input type="checkbox"/> FERRO
RIFERIMENTO SCHEDA: <input type="text"/>	<input type="checkbox"/> CEMENTO
<input type="checkbox"/> PRES. DI CAPANNI <input type="text"/>	<input type="checkbox"/> RETE METALLICA
DIMENSIONI	CONSERVAZIONE
FRONTE ML. <input type="text"/> 0	<input type="checkbox"/> INSUFFICIENTE
PROFONDITA' ML. <input type="text"/> 0	<input type="checkbox"/> SUFFICIENTE
ALTEZZA ML. <input type="text"/> 0	<input type="checkbox"/> BUONO
SUPERFICIE MQ. <input type="text"/> 0	<input type="checkbox"/> OTTIMO

FOTO 3



### PRESENZA DI PINETE

CARATTERISTICHE	RECINZIONI
<input type="checkbox"/> BASSURE <input type="checkbox"/> PRESENZA DI SOTTOBOSCO	<input type="checkbox"/> LEGNO
<input type="checkbox"/> PERCORSI <input type="checkbox"/> SOGGETTA A CALPESTIO	<input type="checkbox"/> FERRO
RIFERIMENTO SCHEDA: <input type="text"/>	<input type="checkbox"/> CEMENTO
PRESENZA STRUTTURE: <input type="text"/>	<input type="checkbox"/> RETE METALLICA
DIMENSIONI	CONSERVAZIONE
FRONTE ML. <input type="text"/> 0	<input type="checkbox"/> INSUFFICIENTE
PROFONDITA' ML. <input type="text"/> 0	<input type="checkbox"/> SUFFICIENTE
ALTEZZA ML. <input type="text"/> 0	<input type="checkbox"/> BUONO
SUPERFICIE MQ. <input type="text"/> 0	<input type="checkbox"/> OTTIMO

FOTO 4



### PROTEZIONE COSTA

<input checked="" type="checkbox"/> <b>PARALLELE</b>	<b>MATERIALI</b>	<b>TIPOLOGIA</b>
<input type="checkbox"/> CONTINUE	<input checked="" type="checkbox"/> MASSI IN PIETRA	<input checked="" type="checkbox"/> EMERSE
DIST. COSTA: <input type="text"/> 100,21	<input type="checkbox"/> MASSI IN CEMENTO	<input type="checkbox"/> SOFFOLTE
INTERASSE: <input type="text"/> 27,68	<input type="checkbox"/> SACCHI DI SABBIA	<input type="checkbox"/> SOMMERSE
<input type="checkbox"/> <b>RADENTI</b>	<b>MATERIALI</b>	<b>TIPOLOGIA</b>
<input type="checkbox"/> CONTINUE	<input type="checkbox"/> RADENTI MASSI IN PIETRA	<input type="checkbox"/> EMERSA
LUNGHEZZA: <input type="text"/> 0	<input type="checkbox"/> MASSI IN CEMENTO	<input type="checkbox"/> SOFFOLTA
	<input type="checkbox"/> SACCHI DI SABBIA	<input type="checkbox"/> SOMMERSA
<input type="checkbox"/> <b>A PENNELLO</b>	<b>MATERIALI</b>	<b>TIPOLOGIA</b>
NUMERO: <input type="text"/> 0	<input type="checkbox"/> MASSI IN PIETRA	<input type="checkbox"/> EMERSE
LUNGHEZZA: <input type="text"/> 0	<input type="checkbox"/> MASSI IN CEMENTO	<input type="checkbox"/> SOFFOLTE
INTERASSE: <input type="text"/> 0	<input type="checkbox"/> SACCHI DI SABBIA	<input type="checkbox"/> SOMMERSE

FOTO 5



### NOTE

SPIAGGIA COMPRESA TRA IL BAGNO OASI E IL BAGNO ADRIATICO, ADIACENTE A PK PUBBLICO E PRESENZA DI TAMERICI VICINO ALLA RECINZIONE.

### DINAMICA DELLA COSTA

- EROSIONE     RIPASCIMENTO     STABILE

**DATA:**  
18/11/2003

**RILEVATORE:**  
GIUNCHI - MINGUZZI

**AGGIORNAMENTO:**

**PAGINA 1**

**COMUNE DI RAVENNA**  
 AREA 6: PIANIFICAZIONE TERRITORIALE  
 SERVIZIO PROGETTAZIONE URBANISTICA

**CENSIMENTO SPIAGGE LIBERE**

**COD AREA:** 1012 **NUM SCHEDA:** 03.504

**LOCALITA':** CASAL BORSETTI

**CATASTO RAVENNA**

**SEZIONE:** S.A.  
**FOGLIO:** 31/A  
**MAPPALE:** 392

**TIPOLOGIA**

SPIAGGIA LIBERA DA CONCESSIONI  SPIAGGIA NATURISTI

**VINCOLI AMBIENTALI VIGENTI**

VINCOLO IDROGEOLOGICO

RISERVE NATURALI DELLO STATO

ZONA DI PROTEZIONE SPECIALE

SITI INTERESSE COMUNITARIO

VINCOLO PAESISTICO LR31/2002  
 - L. R. 27/88 - L. 1039/39  
 - L. 1497/39 - L. 431 / 85


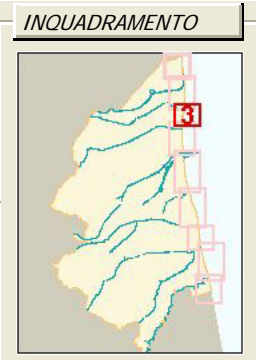
**PROPRIETA' AREA**

COMUNE  DEM. FORESTALE

DEM. MARITTIMO  PRIVATA

**DIMENSIONI**

LUNGHEZZA MAX: 88  
 LARGHEZZA MAX: 96  
 SUPERFICIE TOTALE: 7036



**CONNESSIONI ALLE RETI**

PISTA CICLABILE

TRASPORTO PUBBLICO

PARCHEGGI

**DIST. SPIAGGIA**

> 300 ML

> 300 ML

> 300 ML

**FILTRI**

PINETA ML

DUNA ML

RECINZIONI ML

**LARGH.** 0 **ALT.** 0

0 0

0,23 1,4

**ACCESSIBILITA'**

ESCLUSIVA  DIRETTA

PRESENZA BARRIERE ARCH

**PERCORSI**

CARRABILE

PEDONALE

**NUMERO** 0

0

0

**FREQUENZA** 0

0

0

**PROPRIETA' PERCORSI**

COMUNE

DEMANIO FORESTALE

DEMANIO MARITTIMO

PRIVATA

**DATI CONCESSIONE**

CONCESSIONE N: 0 DATA RILASCIO

SCADENZA:

INTESTATARIO CONCESSIONE:

**SEZIONE:** MARE/SPIAGGIA/PARCHEGGIO/EDIFICATO

**RECINZIONI AREA** **ALTEZZA**

LEGNO 0

RETE METALLICA 0

VEGETAZIONE 0

CEMENTO 1,4

MURATURA 0

**PRESENZA SERVIZI**

SERVIZI IGIENICI  PUNTI RISTORO

PERCORSI PAVIM.  BARRIERE ARCHITET.

STRUTT SALVAT. N. 0

AREE DI SALVAT. MQ 0

SERV. MANUTENZIONE

**ARREDI**

CARTELLI BACH.

CESTINI

ILLUMINAZIONE

AIUOLE

**STATO DI CONSERVAZIONE** SUFFICIENTE **AREA RETROSTANTE:** EDIFICATO





DATA:	18/11/2003
RILEVATORE:	GIUNCHI - MINGUZZI
AGGIORNAMENTO:	
<b>PAGINA 2</b>	



**COMUNE DI RAVENNA**  
 AREA 6: PIANIFICAZIONE TERRITORIALE  
 SERVIZIO PROGETTAZIONE URBANISTICA

## CENSIMENTO SPIAGGE LIBERE

COD AREA:	NUM SCHEDA:
1012	03.504
LOCALITA':	
CASAL BORSETTI	
CATASTO RAVENNA	
SEZIONE:	S.A.
FOGLIO:	31/A
MAPPALE:	392

### TIPOLOGIA

- SPIAGGIA LIBERA DA CONCESSIONI     SPIAGGIA NATURISTI

### PRESENZA DI DUNE

CARATTERISTICHE	RECINZIONI
<input type="checkbox"/> PORZIONE DI DUNA <input type="checkbox"/> PRESENZA DI VEGETAZIONE	<input type="checkbox"/> LEGNO
<input type="checkbox"/> CONTINUA <input type="checkbox"/> SOGGETTA A CALPESTIO	<input type="checkbox"/> FERRO
RIFERIMENTO SCHEDA: <input type="text"/>	<input type="checkbox"/> CEMENTO
<input type="checkbox"/> PRES. DI CAPANNI <input type="text"/>	<input type="checkbox"/> RETE METALLICA
DIMENSIONI	CONSERVAZIONE
FRONTE ML. <input type="text"/> 0	<input type="checkbox"/> INSUFFICIENTE
PROFONDITA' ML. <input type="text"/> 0	<input type="checkbox"/> SUFFICIENTE
ALTEZZA ML. <input type="text"/> 0	<input type="checkbox"/> BUONO
SUPERFICIE MQ. <input type="text"/> 0	<input type="checkbox"/> OTTIMO

FOTO 3



### PRESENZA DI PINETE

CARATTERISTICHE	RECINZIONI
<input type="checkbox"/> BASSURE <input type="checkbox"/> PRESENZA DI SOTTOBOSCO	<input type="checkbox"/> LEGNO
<input type="checkbox"/> PERCORSI <input type="checkbox"/> SOGGETTA A CALPESTIO	<input type="checkbox"/> FERRO
RIFERIMENTO SCHEDA: <input type="text"/>	<input type="checkbox"/> CEMENTO
PRESENZA STRUTTURE: <input type="text"/>	<input type="checkbox"/> RETE METALLICA
DIMENSIONI	CONSERVAZIONE
FRONTE ML. <input type="text"/> 0	<input type="checkbox"/> INSUFFICIENTE
PROFONDITA' ML. <input type="text"/> 0	<input type="checkbox"/> SUFFICIENTE
ALTEZZA ML. <input type="text"/> 0	<input type="checkbox"/> BUONO
SUPERFICIE MQ. <input type="text"/> 0	<input type="checkbox"/> OTTIMO

FOTO 4



### PROTEZIONE COSTA

<input checked="" type="checkbox"/> <b>PARALLELE</b>	<b>MATERIALI</b>	<b>TIPOLOGIA</b>
<input type="checkbox"/> CONTINUE	<input checked="" type="checkbox"/> MASSI IN PIETRA	<input checked="" type="checkbox"/> EMERSE
DIST. COSTA: <input type="text"/> 106,53	<input type="checkbox"/> MASSI IN CEMENTO	<input type="checkbox"/> SOFFOLTE
INTERASSE: <input type="text"/> 27,24	<input checked="" type="checkbox"/> SACCHI DI SABBIA	<input type="checkbox"/> SOMMERSE
<input type="checkbox"/> <b>RADENTI</b>	<b>MATERIALI</b>	<b>TIPOLOGIA</b>
<input type="checkbox"/> CONTINUE	<input type="checkbox"/> RADENTI MASSI IN PIETRA	<input type="checkbox"/> EMERSA
LUNGHEZZA: <input type="text"/> 0	<input type="checkbox"/> MASSI IN CEMENTO	<input type="checkbox"/> SOFFOLTA
	<input type="checkbox"/> SACCHI DI SABBIA	<input type="checkbox"/> SOMMERSA
<input type="checkbox"/> <b>A PENNELLO</b>	<b>MATERIALI</b>	<b>TIPOLOGIA</b>
NUMERO: <input type="text"/> 0	<input type="checkbox"/> MASSI IN PIETRA	<input type="checkbox"/> EMERSE
LUNGHEZZA: <input type="text"/> 0	<input type="checkbox"/> MASSI IN CEMENTO	<input type="checkbox"/> SOFFOLTE
INTERASSE: <input type="text"/> 0	<input type="checkbox"/> SACCHI DI SABBIA	<input type="checkbox"/> SOMMERSE

FOTO 5



### NOTE

SPIAGGIA COMPRESA TRA IL BAGNO ABRIATICO E IL BAGNO CALIPSO.

### DINAMICA DELLA COSTA

- EROSIONE     RIPASCIMENTO     STABILE



**DATA:**  
18/11/2003

**RILEVATORE:**  
GIUNCHI - MINGUZZI

**AGGIORNAMENTO:**

**PAGINA 1**

**COMUNE DI RAVENNA**  
AREA 6: PIANIFICAZIONE TERRITORIALE  
SERVIZIO PROGETTAZIONE URBANISTICA

**COD AREA:** 1013 **NUM SCHEDA:** 03.505

**LOCALITA':** CASAL BORSETTI

**CATASTO RAVENNA**

**SEZIONE:** S.A.  
**FOGLIO:** 31/A  
**MAPPALE:** 392

**CENSIMENTO SPIAGGE LIBERE**

**TIPOLOGIA**

SPIAGGIA LIBERA DA CONCESSIONI  SPIAGGIA NATURISTI

**VINCOLI AMBIENTALI VIGENTI**

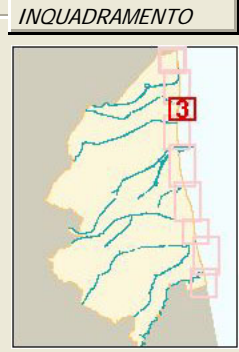
VINCOLO IDROGEOLOGICO  
 RISERVE NATURALI DELLO STATO  
 ZONA DI PROTEZIONE SPECIALE  
 SITI INTERESSE COMUNITARIO  
 VINCOLO PAESISTICO LR31/2002  
- L. R. 27/88 - L. 1039/39  
- L. 1497/39 - L. 431 / 85

**PROPRIETA' AREA**

COMUNE  DEM. FORESTALE  
 DEM. MARITTIMO  PRIVATA

**DIMENSIONI**

LUNGHEZZA MAX: 40  
LARGHEZZA MAX: 71  
SUPERFICIE TOTALE: 2470



**CONNESSIONI ALLE RETI**

PISTA CICLABILE  
 TRASPORTO PUBBLICO  
 PARCHEGGI

**DIST. SPIAGGIA**

> 300 ML  
 > 300 ML  
 > 300 ML

**FILTRI**

PINETA ML  
 DUNA ML  
 RECINZIONI ML

**LARGH. ALT.**

0 0  
0 0  
0,23 1,4

**ACCESSIBILITA'**

ESCLUSIVA  DIRETTA  
 PRESENZA BARRIERE ARCH

**PERCORSI**

CARRABILE  
 PEDONALE

**NUMERO FREQUENZA**

0 0  
0 0

**PAVIMENTAZ.**

**PROPRIETA' PERCORSI**

COMUNE  
 DEMANIO FORESTALE  
 DEMANIO MARITTIMO  
 PRIVATA

**DATI CONCESSIONE**

CONCESSIONE N: 0 DATA RILASCIO  
SCADENZA:  
INTESTATARIO CONCESSIONE:  
**SEZIONE:** MARE/SPIAGGIA/EDIFICATO

**RECINZIONI AREA ALTEZZA**

LEGNO 0  
 RETE METALLICA 0  
 VEGETAZIONE 0  
 CEMENTO 1,4  
 MURATURA 0

**PRESENZA SERVIZI**

SERVIZI IGIENICI  PUNTI RISTORO  
 PERCORSI PAVIM.  BARRIERE ARCHITET.  
 STRUTT SALVAT. N. 0  
 AREE DI SALVAT. MQ 0  
 SERV. MANUTENZIONE

**ARREDI**

CARTELLI BACH.  
 CESTINI  
 ILLUMINAZIONE  
 AIUOLE

**STATO DI CONSERVAZIONE**

SUFFICIENTE

**AREA RETROSTANTE:**

EDIFICATO



DATA:	18/11/2003
RILEVATORE:	GIUNCHI - MINGUZZI
AGGIORNAMENTO:	
<b>PAGINA 2</b>	



**COMUNE DI RAVENNA**  
 AREA 6: PIANIFICAZIONE TERRITORIALE  
 SERVIZIO PROGETTAZIONE URBANISTICA

## CENSIMENTO SPIAGGE LIBERE

COD AREA:	NUM SCHEDA:
1013	03.505
LOCALITA':	
CASAL BORSETTI	
CATASTO RAVENNA	
SEZIONE:	S.A.
FOGLIO:	31/A
MAPPALE:	392

### TIPOLOGIA

- SPIAGGIA LIBERA DA CONCESSIONI     SPIAGGIA NATURISTI

### PRESENZA DI DUNE

CARATTERISTICHE		RECINZIONI
<input type="checkbox"/> PORZIONE DI DUNA	<input type="checkbox"/> PRESENZA DI VEGETAZIONE	<input type="checkbox"/> LEGNO
<input type="checkbox"/> CONTINUA	<input type="checkbox"/> SOGGETTA A CALPESTIO	<input type="checkbox"/> FERRO
RIFERIMENTO SCHEDA: <input type="text"/>		<input type="checkbox"/> CEMENTO
<input type="checkbox"/> PRES. DI CAPANNI	<input type="text"/>	<input type="checkbox"/> RETE METALLICA
DIMENSIONI		CONSERVAZIONE
FRONTE ML.	<input type="text" value="0"/>	<input type="checkbox"/> INSUFFICIENTE
PROFONDITA' ML.	<input type="text" value="0"/>	<input type="checkbox"/> SUFFICIENTE
ALTEZZA ML.	<input type="text" value="0"/>	<input type="checkbox"/> BUONO
SUPERFICIE MQ.	<input type="text" value="0"/>	<input type="checkbox"/> OTTIMO

FOTO 3



### PRESENZA DI PINETE

CARATTERISTICHE		RECINZIONI
<input type="checkbox"/> BASSURE	<input type="checkbox"/> PRESENZA DI SOTTOBOSCO	<input type="checkbox"/> LEGNO
<input type="checkbox"/> PERCORSI	<input type="checkbox"/> SOGGETTA A CALPESTIO	<input type="checkbox"/> FERRO
RIFERIMENTO SCHEDA: <input type="text"/>		<input type="checkbox"/> CEMENTO
PRESENZA STRUTTURE: <input type="text"/>		<input type="checkbox"/> RETE METALLICA
DIMENSIONI		CONSERVAZIONE
FRONTE ML.	<input type="text" value="0"/>	<input type="checkbox"/> INSUFFICIENTE
PROFONDITA' ML.	<input type="text" value="0"/>	<input type="checkbox"/> SUFFICIENTE
ALTEZZA ML.	<input type="text" value="0"/>	<input type="checkbox"/> BUONO
SUPERFICIE MQ.	<input type="text" value="0"/>	<input type="checkbox"/> OTTIMO

FOTO 4



### PROTEZIONE COSTA

<input checked="" type="checkbox"/> <b>PARALLELE</b>	<b>MATERIALI</b>	<b>TIPOLOGIA</b>
<input type="checkbox"/> CONTINUE	<input checked="" type="checkbox"/> MASSI IN PIETRA	<input checked="" type="checkbox"/> EMERSE
DIST. COSTA: <input type="text" value="116,1"/>	<input type="checkbox"/> MASSI IN CEMENTO	<input type="checkbox"/> SOFFOLTE
INTERASSE: <input type="text" value="36,61"/>	<input type="checkbox"/> SACCHI DI SABBIA	<input type="checkbox"/> SOMMERSE
<input type="checkbox"/> <b>RADENTI</b>	<b>MATERIALI</b>	<b>TIPOLOGIA</b>
<input type="checkbox"/> CONTINUE	<input type="checkbox"/> RADENTI MASSI IN PIETRA	<input type="checkbox"/> EMERSA
LUNGHEZZA: <input type="text" value="0"/>	<input type="checkbox"/> MASSI IN CEMENTO	<input type="checkbox"/> SOFFOLTA
	<input type="checkbox"/> SACCHI DI SABBIA	<input type="checkbox"/> SOMMERSA
<input type="checkbox"/> <b>A PENNELLO</b>	<b>MATERIALI</b>	<b>TIPOLOGIA</b>
NUMERO: <input type="text" value="0"/>	<input type="checkbox"/> MASSI IN PIETRA	<input type="checkbox"/> EMERSE
LUNGHEZZA: <input type="text" value="0"/>	<input type="checkbox"/> MASSI IN CEMENTO	<input type="checkbox"/> SOFFOLTE
INTERASSE: <input type="text" value="0"/>	<input type="checkbox"/> SACCHI DI SABBIA	<input type="checkbox"/> SOMMERSE

FOTO 5



### NOTE

SPIAGGIA DI INTERCONNESSIONE TRA IL BAGNO CALIPSO E IL BAGNO DUE TORRI.

### DINAMICA DELLA COSTA

- EROSIONE     RIPASCIMENTO     STABILE

DATA:

22/01/2004

RILEVATORE:

GIUNCHI - MINGUZZI

AGGIORNAMENTO:

PAGINA 1



COMUNE DI RAVENNA

AREA 6: PIANIFICAZIONE TERRITORIALE  
SERVIZIO PROGETTAZIONE URBANISTICA

CENSIMENTO SPIAGGE LIBERE

Pagina 2

COD AREA:

1014

NUM SCHEDA:

03.506

LOCALITA':

CASAL BORSETTI

CATASTO RAVENNA

SEZIONE:

S.A.

FOGLIO:

31-53

MAPPALE:

28-11

## TIPOLOGIA

 SPIAGGIA LIBERA DA CONCESSIONI SPIAGGIA NATURISTI

## VINCOLI AMBIENTALI VIGENTI

- VINCOLO IDROGEOLOGICO
- RISERVE NATURALI DELLO STATO
- ZONA DI PROTEZIONE SPECIALE
- SITI INTERESSE COMUNITARIO
- VINCOLO PAESISTICO LR31/2002  
- L. R. 27/88 - L. 1039/39  
- L. 1497/39 - L. 431 / 85

## PROPRIETA' AREA

- COMUNE  DEM. FORESTALE
- DEM. MARITTIMO  PRIVATA

## DIMENSIONI

LUNGHEZZA MAX: 2390


LARGHEZZA MAX: 0

SUPERFICIE TOTALE: 106353

## INQUADRAMENTO



## FOTO SATELLITARE TRATTO



## CONNESSIONI ALLE RETI

- PISTA CICLABILE
- TRASPORTO PUBBLICO
- PARCHEGGI

## DIST. SPIAGGIA

- > 300 ML
- > 300 ML
- > 300 ML

## FILTRI

- PINETA ML
- DUNA ML
- RECINZIONI ML

## LARGH.

208,33

63,92

0

## ALT.

0

0

1,2

## ACCESSIBILITA'

- ESCLUSIVA  DIRETTA
- PRESENZA BARRIERE ARCH

## PERCORSI

- CARRABILE
- PEDONALE

## NUMERO

3

8

## FREQUENZA

0

0

## PAVIMENTAZ.

STERRATO

STERRATO

## PROPRIETA' PERCORSI

- COMUNE
- DEMANIO FORESTALE
- DEMANIO MARITTIMO
- PRIVATA

## DATI CONCESSIONE

CONCESSIONE N: 0 DATA RILASCIO

SCADENZA:

INTESTATARIO CONCESSIONE:

SEZIONE: MARE/SPIAGGIA/DUNA/PINETA

## RECINZIONI AREA

- LEGNO 0
- RETE METALLICA 0
- VEGETAZIONE 0
- CEMENTO 0
- MURATURA 0

## ALTEZZA

## PRESENZA SERVIZI

- SERVIZI IGIENICI  PUNTI RISTORO
- PERCORSI PAVIM.  BARRIERE ARCHITET.
- STRUTT SALVAT. N. 0
- AREE DI SALVAT. MQ 0
- SERV. MANUTENZIONE

## ARREDI

- CARTELLI BACH.
- CESTINI
- ILLUMINAZIONE
- AIUOLE

## STATO DI CONSERVAZIONE

BUONO

## AREA RETROSTANTE:

PINETA

## FOTO 1



## FOTO 2





DATA:
22/01/2004
RILEVATORE:
GIUNCHI - MINGUZZI
AGGIORNAMENTO:
<b>PAGINA 2</b>



**COMUNE DI RAVENNA**  
 AREA 6: PIANIFICAZIONE TERRITORIALE  
 SERVIZIO PROGETTAZIONE URBANISTICA

## CENSIMENTO SPIAGGE LIBERE

COD AREA:	NUM SCHEDA:
1014	03.506
LOCALITA':	
CASAL BORSETTI	
CATASTO RAVENNA	
SEZIONE:	S.A.
FOGLIO:	31-53
MAPPALE:	28-11

### TIPOLOGIA

- SPIAGGIA LIBERA DA CONCESSIONI  SPIAGGIA NATURISTI

### PRESENZA DI DUNE

CARATTERISTICHE	RECINZIONI
<input type="checkbox"/> PORZIONE DI DUNA	<input checked="" type="checkbox"/> PRESENZA DI VEGETAZIONE
<input checked="" type="checkbox"/> CONTINUA	<input checked="" type="checkbox"/> SOGGETTA A CALPESTIO
RIFERIMENTO SCHEDA: <input type="text" value="03.801"/>	<input type="checkbox"/> LEGNO
<input type="checkbox"/> PRES. DI CAPANNI	<input type="checkbox"/> FERRO
	<input type="checkbox"/> CEMENTO
	<input type="checkbox"/> RETE METALLICA
DIMENSIONI	CONSERVAZIONE
FRONTE ML. <input type="text" value="2430,17"/>	<input type="checkbox"/> INSUFFICIENTE
PROFONDITA' ML. <input type="text" value="63,92"/>	<input type="checkbox"/> SUFFICIENTE
ALTEZZA ML. <input type="text" value="0"/>	<input checked="" type="checkbox"/> BUONO
SUPERFICIE MQ. <input type="text" value="74673,57"/>	<input type="checkbox"/> OTTIMO

FOTO 3



### PRESENZA DI PINETE

CARATTERISTICHE	RECINZIONI
<input type="checkbox"/> BASSURE	<input checked="" type="checkbox"/> PRESENZA DI SOTTOBOSCO
<input checked="" type="checkbox"/> PERCORSI	<input type="checkbox"/> SOGGETTA A CALPESTIO
RIFERIMENTO SCHEDA: <input type="text" value="03.301"/>	<input type="checkbox"/> LEGNO
PRESENZA STRUTTURE: <input type="text"/>	<input type="checkbox"/> FERRO
	<input type="checkbox"/> CEMENTO
	<input checked="" type="checkbox"/> RETE METALLICA
DIMENSIONI	CONSERVAZIONE
FRONTE ML. <input type="text" value="2522,14"/>	<input type="checkbox"/> INSUFFICIENTE
PROFONDITA' ML. <input type="text" value="208,33"/>	<input type="checkbox"/> SUFFICIENTE
ALTEZZA ML. <input type="text" value="0"/>	<input checked="" type="checkbox"/> BUONO
SUPERFICIE MQ. <input type="text" value="447871,7"/>	<input type="checkbox"/> OTTIMO

FOTO 4



### PROTEZIONE COSTA

<input checked="" type="checkbox"/> PARALLELE	MATERIALI	TIPOLOGIA
<input type="checkbox"/> CONTINUE	<input checked="" type="checkbox"/> MASSI IN PIETRA	<input checked="" type="checkbox"/> EMERSE
DIST. COSTA: <input type="text" value="177,49"/>	<input type="checkbox"/> MASSI IN CEMENTO	<input type="checkbox"/> SOFFOLTE
INTERASSE: <input type="text" value="42,32"/>	<input type="checkbox"/> SACCHI DI SABBIA	<input type="checkbox"/> SOMMERSE
<input checked="" type="checkbox"/> RADENTI	MATERIALI	TIPOLOGIA
<input checked="" type="checkbox"/> CONTINUE	<input checked="" type="checkbox"/> RADENTI MASSI IN PIETRA	<input checked="" type="checkbox"/> EMERSA
LUNGHEZZA: <input type="text" value="1753,2"/>	<input type="checkbox"/> MASSI IN CEMENTO	<input type="checkbox"/> SOFFOLTA
	<input type="checkbox"/> SACCHI DI SABBIA	<input type="checkbox"/> SOMMERSA
<input checked="" type="checkbox"/> A PENNELLO	MATERIALI	TIPOLOGIA
NUMERO: <input type="text" value="6"/>	<input checked="" type="checkbox"/> MASSI IN PIETRA	<input checked="" type="checkbox"/> EMERSE
LUNGHEZZA: <input type="text" value="192,92"/>	<input type="checkbox"/> MASSI IN CEMENTO	<input type="checkbox"/> SOFFOLTE
INTERASSE: <input type="text" value="340"/>	<input type="checkbox"/> SACCHI DI SABBIA	<input type="checkbox"/> SOMMERSE

FOTO 5



NOTE

SPIAGGIA COMPRESA TRA IL BAGNO DUE TORRI E IL BAGNO FABIO'S BEACH. DIFESE PARALLELE PORZIONE NORD. 4 CAMPEGGI RETROSTANTI E UN PK CAMPER CON PINETA ATTREZZATA.

### DINAMICA DELLA COSTA

- EROSIONE  RIPASCIMENTO  STABILE

DATA: 22/01/2004

RILEVATORE: GIUNCHI - MINGUZZI

AGGIORNAMENTO:

PAGINA 1

**COMUNE DI RAVENNA**  
 AREA 6: PIANIFICAZIONE TERRITORIALE  
 SERVIZIO PROGETTAZIONE URBANISTICA

**CENSIMENTO SPIAGGE LIBERE**

COD AREA: 1015 NUM SCHEDA: 03.507

LOCALITA': CASAL BORSETTI

CATASTO RAVENNA

SEZIONE: S.A.

FOGLIO: 53

MAPPALE: 11

**TIPOLOGIA**

SPIAGGIA LIBERA DA CONCESSIONI  SPIAGGIA NATURISTI

**VINCOLI AMBIENTALI VIGENTI**

VINCOLO IDROGEOLOGICO

RISERVE NATURALI DELLO STATO

ZONA DI PROTEZIONE SPECIALE

SITI INTERESSE COMUNITARIO

VINCOLO PAESISTICO LR31/2002

- L. R. 27/88 - L. 1039/39

- L. 1497/39 - L. 431 / 85

**PROPRIETA' AREA**

COMUNE  DEM. FORESTALE

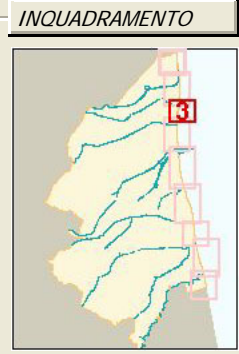
DEM. MARITTIMO  PRIVATA

**DIMENSIONI**

LUNGHEZZA MAX: 44

LARGHEZZA MAX: 84

SUPERFICIE TOTALE: 3024



**CONNESSIONI ALLE RETI**

PISTA CICLABILE

TRASPORTO PUBBLICO

PARCHEGGI

**DIST. SPIAGGIA**

> 300 ML

> 300 ML

> 300 ML

**FILTRI**

PINETA ML

DUNA ML

RECINZIONI ML

**LARGH. ALT.**

239,47	0
0	0
0	1,2

**ACCESSIBILITA'**

ESCLUSIVA  DIRETTA

PRESENZA BARRIERE ARCH

**PERCORSI**

CARRABILE

PEDONALE

**NUMERO FREQUENZA**

1	0
0	0

**PAVIMENTAZ.**

STERRATO

**PROPRIETA' PERCORSI**

COMUNE

DEMANIO FORESTALE

DEMANIO MARITTIMO

PRIVATA

**DATI CONCESSIONE**

CONCESSIONE N: 0 DATA RILASCIO

SCADENZA:

INTESTATARIO CONCESSIONE:

SEZIONE: MARE/SPIAGGIA/PINETA

**RECINZIONI AREA ALTEZZA**

LEGNO	0
RETE METALLICA	0
VEGETAZIONE	0
CEMENTO	0
MURATURA	0

**PRESENZA SERVIZI**

SERVIZI IGIENICI

PERCORSI PAVIM.

STRUTT SALVAT. N.

AREE DI SALVAT. MQ

SERV. MANUTENZIONE

PUNTI RISTORO

BARRIERE ARCHITET.

0

0

**ARREDI**

CARTELLI BACH.

CESTINI

ILLUMINAZIONE

AIUOLE

**STATO DI CONSERVAZIONE**

SUFFICIENTE

SUFFICIENTE

**AREA RETROSTANTE:**

PINETA



DATA:

22/01/2004

RILEVATORE:

GIUNCHI - MINGUZZI

AGGIORNAMENTO:

PAGINA 2



COMUNE DI RAVENNA

AREA 6: PIANIFICAZIONE TERRITORIALE  
SERVIZIO PROGETTAZIONE URBANISTICA

## CENSIMENTO SPIAGGE LIBERE

COD AREA:

1015

NUM SCHEDA:

03.507

LOCALITA':

CASAL BORSETTI

CATASTO RAVENNA

SEZIONE:

S.A.

FOGLIO:

53

MAPPALE:

11

## TIPOLOGIA

 SPIAGGIA LIBERA DA CONCESSIONI SPIAGGIA NATURISTI

## PRESENZA DI DUNE

## CARATTERISTICHE

 PORZIONE DI DUNA PRESENZA DI VEGETAZIONE CONTINUA SOGGETTA A CALPESTIO

## RIFERIMENTO SCHEDA

 PRES. DI CAPANNI

## RECINZIONI

 LEGNO FERRO CEMENTO RETE METALLICA

## DIMENSIONI

FRONTE ML.

0

PROFONDITA' ML.

0

ALTEZZA ML.

0

SUPERFICIE MQ.

0

## CONSERVAZIONE

 INSUFFICIENTE SUFFICIENTE BUONO OTTIMO

## FOTO 3



## PRESENZA DI PINETE

## CARATTERISTICHE

 BASSURE PRESENZA DI SOTTOBOSCO PERCORSI SOGGETTA A CALPESTIO

RIFERIMENTO SCHEDA:

03.301

PRESENZA STRUTTURE:

## RECINZIONI

 LEGNO FERRO CEMENTO RETE METALLICA

## DIMENSIONI

FRONTE ML.

2522,14

PROFONDITA' ML

239,47

ALTEZZA ML

0

SUPERFICIE MQ.

447871,7

## CONSERVAZIONE

 INSUFFICIENTE SUFFICIENTE BUONO OTTIMO

## FOTO 4



## PROTEZIONE COSTA

 PARALLELE

## MATERIALI

 CONTINUE MASSI IN PIETRA

DIST. COSTA

0

 MASSI IN CEMENTO

INTERASSE:

0

 SACCHI DI SABBIA

## TIPOLOGIA

 EMERSE SOFFOLTE SOMMERSE RADENTI

## MATERIALI

 CONTINUE RADENTI MASSI IN PIETRA

LUNGHEZZA:

0

 MASSI IN CEMENTO SACCHI DI SABBIA

## TIPOLOGIA

 EMERSA SOFFOLTA SOMMERSA A PENNELLO

## MATERIALI

NUMERO:

1

 MASSI IN PIETRA

LUNGHEZZA

92,23

 MASSI IN CEMENTO

INTERASSE

341,68

 SACCHI DI SABBIA

## TIPOLOGIA

 EMERSE SOFFOLTE SOMMERSE

## FOTO 5



## NOTE

SPIAGGIA COMPRESA TRA IL BAGNO FABIO'S BEACH E IL FIUME LAMONE. PENNELLO FORMATO DA ARGINE FIUME.

## DINAMICA DELLA COSTA

 EROSIONE RIPASCIMENTO STABILE



**DATA:**  
22/01/2004

**RILEVATORE:**  
GIUNCHI - MINGUZZI

**AGGIORNAMENTO:**

**PAGINA 1**

**COD AREA:** 1016 **NUM SCHEDA:** 04.501

**LOCALITA':** MARINA ROMEA

**CATASTO RAVENNA**

**SEZIONE:** S.A.  
**FOGLIO:** 53  
**MAPPALE:** 25

**CENSIMENTO SPIAGGE LIBERE**

**TIPOLOGIA**

SPIAGGIA LIBERA DA CONCESSIONI  SPIAGGIA NATURISTI

**VINCOLI AMBIENTALI VIGENTI**

VINCOLO IDROGEOLOGICO

RISERVE NATURALI DELLO STATO

ZONA DI PROTEZIONE SPECIALE

SITI INTERESSE COMUNITARIO

VINCOLO PAESISTICO LR31/2002  
- L. R. 27/88 - L. 1039/39  
- L. 1497/39 - L. 431 / 85

**PROPRIETA' AREA**

COMUNE  DEM. FORESTALE

DEM. MARITTIMO  PRIVATA

**DIMENSIONI**

LUNGHEZZA MAX: 50  
LARGHEZZA MAX: 60  
SUPERFICIE TOTALE: 2942



**CONNESSIONI ALLE RETI**

PISTA CICLABILE

TRASPORTO PUBBLICO

PARCHEGGI

**DIST. SPIAGGIA**

> 300 ML

> 300 ML

> 300 ML

**FILTRI**

PINETA ML

DUNA ML

RECINZIONI ML

**LARGH.** 241 **ALT.** 0

**LARGH.** 34 **ALT.** 3,5

**LARGH.** 0 **ALT.** 1,2

**ACCESSIBILITA'**

ESCLUSIVA  DIRETTA

PRESENZA BARRIERE ARCH

**PERCORSI**

CARRABILE

PEDONALE

**NUMERO** 1 **FREQUENZA** 0

**NUMERO** 0 **FREQUENZA** 0

**PAVIMENTAZ.** ASFALTATO

**PROPRIETA' PERCORSI**

COMUNE

DEMANIO FORESTALE

DEMANIO MARITTIMO

PRIVATA

**DATI CONCESSIONE**

CONCESSIONE N: 0 DATA RILASCIO

SCADENZA:

INTESTATARIO CONCESSIONE:

**SEZIONE:** MARE/SPIAGGIA/DUNA/PINETA

**RECINZIONI AREA** **ALTEZZA**

LEGNO 0

RETE METALLICA 0

VEGETAZIONE 0

CEMENTO 0

MURATURA 0

**PRESENZA SERVIZI**

SERVIZI IGIENICI  PUNTI RISTORO

PERCORSI PAVIM.  BARRIERE ARCHITET.

STRUTT SALVAT. N. 0

AREE DI SALVAT. MQ 0

SERV. MANUTENZIONE

**ARREDI**

CARTELLI BACH.

CESTINI

ILLUMINAZIONE

AIUOLE

**STATO DI CONSERVAZIONE**

SUFFICIENTE

**AREA RETROSTANTE:**

PINETA



DATA:

22/01/2004

RILEVATORE:

GIUNCHI - MINGUZZI

AGGIORNAMENTO:

PAGINA 2



COMUNE DI RAVENNA

AREA 6: PIANIFICAZIONE TERRITORIALE  
SERVIZIO PROGETTAZIONE URBANISTICA

## CENSIMENTO SPIAGGE LIBERE

COD AREA:

1016

NUM SCHEDA:

04.501

LOCALITA':

MARINA ROMEA

CATASTO RAVENNA

SEZIONE:

S.A.

FOGLIO:

53

MAPPALE:

25

## TIPOLOGIA

 SPIAGGIA LIBERA DA CONCESSIONI SPIAGGIA NATURISTI

## PRESENZA DI DUNE

## CARATTERISTICHE

 PORZIONE DI DUNA CONTINUA

RIFERIMENTO SCHEDA

04.801

 PRES. DI CAPANNI

## DIMENSIONI

FRONTE ML.

37,81

PROFONDITA' ML.

34,05

ALTEZZA ML.

0

SUPERFICIE MQ.

1684,15

## RECINZIONI

 LEGNO FERRO CEMENTO RETE METALLICA

## CONSERVAZIONE

 INSUFFICIENTE SUFFICIENTE BUONO OTTIMO

## FOTO 3



## PRESENZA DI PINETE

## CARATTERISTICHE

 BASSURE PERCORSI

RIFERIMENTO SCHEDA:

04.301

PRESENZA STRUTTURE:

## DIMENSIONI

FRONTE ML.

3373,18

PROFONDITA' ML.

452,78

ALTEZZA ML.

0

SUPERFICIE MQ.

1639209

## RECINZIONI

 LEGNO FERRO CEMENTO RETE METALLICA

## CONSERVAZIONE

 INSUFFICIENTE SUFFICIENTE BUONO OTTIMO

## FOTO 4



## PROTEZIONE COSTA

 PARALLELE CONTINUE

DIST. COSTA

0

INTERASSE:

0

## MATERIALI

 MASSI IN PIETRA MASSI IN CEMENTO SACCHI DI SABBIA

## TIPOLOGIA

 EMERSE SOFFOLTE SOMMERSE RADENTI CONTINUE

LUNGHEZZA:

0

## MATERIALI

 RADENTI MASSI IN PIETRA MASSI IN CEMENTO SACCHI DI SABBIA

## TIPOLOGIA

 EMERSA SOFFOLTA SOMMERSA A PENNELLO

NUMERO:

1

LUNGHEZZA

128

INTERASSE

0

## MATERIALI

 MASSI IN PIETRA MASSI IN CEMENTO SACCHI DI SABBIA

## TIPOLOGIA

 EMERSE SOFFOLTE SOMMERSE

## FOTO 5



## NOTE

LA PORZIONE DI SPIAGGIA SI ESTENDE DAL FIUME  
LAMONE AL BAGNO BOCA BARRANCA.

## DINAMICA DELLA COSTA

 EROSIONE RIPASCIMENTO STABILE



**DATA:**  
22/01/2004

**RILEVATORE:**  
GIUNCHI - MINGUZZI

**AGGIORNAMENTO:**

**PAGINA 1**

**COD AREA:** 1017 **NUM SCHEDA:** 04.502

**LOCALITA':** MARINA ROMEA

**CATASTO RAVENNA**

**SEZIONE:** S.A.  
**FOGLIO:** 53  
**MAPPALE:** 25

**CENSIMENTO SPIAGGE LIBERE**

**TIPOLOGIA**

SPIAGGIA LIBERA DA CONCESSIONI  SPIAGGIA NATURISTI

**VINCOLI AMBIENTALI VIGENTI**

VINCOLO IDROGEOLOGICO

RISERVE NATURALI DELLO STATO

ZONA DI PROTEZIONE SPECIALE

SITI INTERESSE COMUNITARIO

VINCOLO PAESISTICO LR31/2002  
- L. R. 27/88 - L. 1039/39  
- L. 1497/39 - L. 431 / 85

**PROPRIETA' AREA**

COMUNE  DEM. FORESTALE

DEM. MARITTIMO  PRIVATA

**DIMENSIONI**

LUNGHEZZA MAX: 136  
LARGHEZZA MAX: 64  
SUPERFICIE TOTALE: 8164



**CONNESSIONI ALLE RETI**

PISTA CICLABILE

TRASPORTO PUBBLICO

PARCHEGGI

**DIST. SPIAGGIA**

> 300 ML

> 300 ML

> 300 ML

**FILTRI**

PINETA ML: 262,43

DUNA ML: 73,87

RECINZIONI ML: 0

**LARGH.** **ALT.**

**ACCESSIBILITA'**

ESCLUSIVA  DIRETTA

PRESENZA BARRIERE ARCH

**PERCORSI**

CARRABILE: NUMERO 2, FREQUENZA 0, PAVIMENTAZ. ASFALTATO

PEDONALE: NUMERO 0, FREQUENZA 0

**PROPRIETA' PERCORSI**

COMUNE

DEMANIO FORESTALE

DEMANIO MARITTIMO

PRIVATA

**DATI CONCESSIONE**

CONCESSIONE N: 0 DATA RILASCIO

SCADENZA:

INTESTATARIO CONCESSIONE:

**SEZIONE:** MARE/SPIAGGIA/DUNA/PINETA

**RECINZIONI AREA**

LEGNO: ALTEZZA 0

RETE METALLICA: ALTEZZA 0

VEGETAZIONE: ALTEZZA 0

CEMENTO: ALTEZZA 0

MURATURA: ALTEZZA 0

**PRESENZA SERVIZI**

SERVIZI IGIENICI  PUNTI RISTORO

PERCORSI PAVIM.  BARRIERE ARCHITET.

STRUTT SALVAT. N. 0

AREE DI SALVAT. MQ 0

SERV. MANUTENZIONE

**ARREDI**

CARTELLI BACH.

CESTINI

ILLUMINAZIONE

AIUOLE

**STATO DI CONSERVAZIONE** SUFFICIENTE **AREA RETROSTANTE:** PINETA



DATA:	22/01/2004
RILEVATORE:	GIUNCHI - MINGUZZI
AGGIORNAMENTO:	
<b>PAGINA 2</b>	



**COMUNE DI RAVENNA**  
 AREA 6: PIANIFICAZIONE TERRITORIALE  
 SERVIZIO PROGETTAZIONE URBANISTICA

## CENSIMENTO SPIAGGE LIBERE

COD AREA:	NUM SCHEDA:
1017	04.502
LOCALITA':	
MARINA ROMEA	
CATASTO RAVENNA	
SEZIONE:	S.A.
FOGLIO:	53
MAPPALE:	25

### TIPOLOGIA

- SPIAGGIA LIBERA DA CONCESSIONI     SPIAGGIA NATURISTI

### PRESENZA DI DUNE

CARATTERISTICHE		RECINZIONI
<input checked="" type="checkbox"/> PORZIONE DI DUNA	<input checked="" type="checkbox"/> PRESENZA DI VEGETAZIONE	<input type="checkbox"/> LEGNO
<input type="checkbox"/> CONTINUA	<input checked="" type="checkbox"/> SOGGETTA A CALPESTIO	<input type="checkbox"/> FERRO
RIFERIMENTO SCHEDA	04.802	<input type="checkbox"/> CEMENTO
<input checked="" type="checkbox"/> PRES. DI CAPANNI	04.032	<input type="checkbox"/> RETE METALLICA
DIMENSIONI		CONSERVAZIONE
FRONTE ML.	128,49	<input type="checkbox"/> INSUFFICIENTE
PROFONDITA' ML.	73,87	<input checked="" type="checkbox"/> SUFFICIENTE
ALTEZZA ML.		<input type="checkbox"/> BUONO
SUPERFICIE MQ.	9439,78	<input type="checkbox"/> OTTIMO

FOTO 3



### PRESENZA DI PINETE

CARATTERISTICHE		RECINZIONI
<input type="checkbox"/> BASSURE	<input type="checkbox"/> PRESENZA DI SOTTOBOSCO	<input type="checkbox"/> LEGNO
<input type="checkbox"/> PERCORSI	<input type="checkbox"/> SOGGETTA A CALPESTIO	<input type="checkbox"/> FERRO
RIFERIMENTO SCHEDA:	04.301	<input type="checkbox"/> CEMENTO
PRESENZA STRUTTURE:		<input type="checkbox"/> RETE METALLICA
DIMENSIONI		CONSERVAZIONE
FRONTE ML.	3373,18	<input type="checkbox"/> INSUFFICIENTE
PROFONDITA' ML.	452,78	<input type="checkbox"/> SUFFICIENTE
ALTEZZA ML.	0	<input checked="" type="checkbox"/> BUONO
SUPERFICIE MQ.	1639209	<input type="checkbox"/> OTTIMO

FOTO 4



### PROTEZIONE COSTA

<input type="checkbox"/> <b>PARALLELE</b>	<b>MATERIALI</b>	<b>TIPOLOGIA</b>
<input type="checkbox"/> CONTINUE	<input type="checkbox"/> MASSI IN PIETRA	<input type="checkbox"/> EMERSE
DIST. COSTA: 0	<input type="checkbox"/> MASSI IN CEMENTO	<input type="checkbox"/> SOFFOLTE
INTERASSE: 0	<input type="checkbox"/> SACCHI DI SABBIA	<input type="checkbox"/> SOMMERSE
<input type="checkbox"/> <b>RADENTI</b>	<b>MATERIALI</b>	<b>TIPOLOGIA</b>
<input type="checkbox"/> CONTINUE	<input type="checkbox"/> RADENTI MASSI IN PIETRA	<input type="checkbox"/> EMERSA
LUNGHEZZA: 0	<input type="checkbox"/> MASSI IN CEMENTO	<input type="checkbox"/> SOFFOLTA
	<input type="checkbox"/> SACCHI DI SABBIA	<input type="checkbox"/> SOMMERSA
<input type="checkbox"/> <b>A PENNELLO</b>	<b>MATERIALI</b>	<b>TIPOLOGIA</b>
NUMERO: 0	<input type="checkbox"/> MASSI IN PIETRA	<input type="checkbox"/> EMERSE
LUNGHEZZA: 0	<input type="checkbox"/> MASSI IN CEMENTO	<input type="checkbox"/> SOFFOLTE
INTERASSE: 0	<input type="checkbox"/> SACCHI DI SABBIA	<input type="checkbox"/> SOMMERSE

FOTO 5



NOTE

SPIAGGIA DI INTERCONNESSIONE TRA IL BAGNO BOCA BARRANCA E MERCURIO. DUNA IN EROSIONE.

### DINAMICA DELLA COSTA

- EROSIONE     RIPASCIMENTO     STABILE

**DATA:**  
22/01/2004

**RILEVATORE:**  
GIUNCHI - MINGUZZI

**AGGIORNAMENTO:**

**PAGINA 1**

**COMUNE DI RAVENNA**  
 AREA 6: PIANIFICAZIONE TERRITORIALE  
 SERVIZIO PROGETTAZIONE URBANISTICA

**CENSIMENTO SPIAGGE LIBERE**

**COD AREA:** 1018 **NUM SCHEDA:** 04.503

**LOCALITA':** MARINA ROMEA

**CATASTO RAVENNA**

**SEZIONE:** S.A.  
**FOGLIO:** 53  
**MAPPALE:** 25

**TIPOLOGIA**

SPIAGGIA LIBERA DA CONCESSIONI  SPIAGGIA NATURISTI

**VINCOLI AMBIENTALI VIGENTI**

VINCOLO IDROGEOLOGICO

RISERVE NATURALI DELLO STATO

ZONA DI PROTEZIONE SPECIALE

SITI INTERESSE COMUNITARIO

VINCOLO PAESISTICO LR31/2002  
 - L. R. 27/88 - L. 1039/39  
 - L. 1497/39 - L. 431 / 85

**PROPRIETA' AREA**

COMUNE  DEM. FORESTALE

DEM. MARITTIMO  PRIVATA

**DIMENSIONI**

LUNGHEZZA MAX: 50  
 LARGHEZZA MAX: 53  
 SUPERFICIE TOTALE: 2315



**CONNESSIONI ALLE RETI**

PISTA CICLABILE

TRASPORTO PUBBLICO

PARCHEGGI

**DIST. SPIAGGIA**

> 300 ML

> 300 ML

> 300 ML

**FILTRI**

PINETA ML

DUNA ML

RECINZIONI ML

**LARGH.** 264,03 **ALT.** 0

35,27 4,5

0 1,2

**ACCESSIBILITA'**

ESCLUSIVA  DIRETTA

PRESENZA BARRIERE ARCH

**PERCORSI**

CARRABILE

PEDONALE

**NUMERO** 1 **FREQUENZA** 0

0 0

**PAVIMENTAZ.** ASFALTATO

**PROPRIETA' PERCORSI**

COMUNE

DEMANIO FORESTALE

DEMANIO MARITTIMO

PRIVATA

**DATI CONCESSIONE**

CONCESSIONE N: 0 DATA RILASCIO

SCADENZA:

INTESTATARIO CONCESSIONE:

**SEZIONE:** MARE/SPIAGGIA/DUNA/PINETA

**RECINZIONI AREA** **ALTEZZA**

LEGNO 0

RETE METALLICA 0

VEGETAZIONE 0

CEMENTO 0

MURATURA 0

**PRESENZA SERVIZI**

SERVIZI IGIENICI  PUNTI RISTORO

PERCORSI PAVIM.  BARRIERE ARCHITET.

STRUTT SALVAT. N. 0

AREE DI SALVAT. MQ 0

SERV. MANUTENZIONE

**ARREDI**

CARTELLI BACH.

CESTINI

ILLUMINAZIONE

AIUOLE

**STATO DI CONSERVAZIONE** SUFFICIENTE

**AREA RETROSTANTE:** PINETA





DATA:	22/01/2004
RILEVATORE:	GIUNCHI - MINGUZZI
AGGIORNAMENTO:	
<b>PAGINA 2</b>	



**COMUNE DI RAVENNA**  
 AREA 6: PIANIFICAZIONE TERRITORIALE  
 SERVIZIO PROGETTAZIONE URBANISTICA

COD AREA:	NUM SCHEDA:
1018	04.503
LOCALITA':	
MARINA ROMEA	
CATASTO RAVENNA	
SEZIONE:	S.A.
FOGLIO:	53
MAPPALE:	25

## CENSIMENTO SPIAGGE LIBERE

### TIPOLOGIA

- SPIAGGIA LIBERA DA CONCESSIONI     SPIAGGIA NATURISTI

### PRESENZA DI DUNE

CARATTERISTICHE		RECINZIONI
<input checked="" type="checkbox"/> PORZIONE DI DUNA	<input checked="" type="checkbox"/> PRESENZA DI VEGETAZIONE	<input type="checkbox"/> LEGNO
<input type="checkbox"/> CONTINUA	<input checked="" type="checkbox"/> SOGGETTA A CALPESTIO	<input type="checkbox"/> FERRO
RIFERIMENTO SCHEDA: <input type="text" value="04.803"/>		<input type="checkbox"/> CEMENTO
<input type="checkbox"/> PRES. DI CAPANNI		<input type="checkbox"/> RETE METALLICA
DIMENSIONI		CONSERVAZIONE
FRONTE ML. <input type="text" value="45,81"/>		<input type="checkbox"/> INSUFFICIENTE
PROFONDITA' ML. <input type="text" value="35,27"/>		<input checked="" type="checkbox"/> SUFFICIENTE
ALTEZZA ML. <input type="text" value="0"/>		<input type="checkbox"/> BUONO
SUPERFICIE MQ. <input type="text" value="1536,85"/>		<input type="checkbox"/> OTTIMO

FOTO 3



### PRESENZA DI PINETE

CARATTERISTICHE		RECINZIONI
<input type="checkbox"/> BASSURE	<input type="checkbox"/> PRESENZA DI SOTTOBOSCO	<input type="checkbox"/> LEGNO
<input type="checkbox"/> PERCORSI	<input type="checkbox"/> SOGGETTA A CALPESTIO	<input type="checkbox"/> FERRO
RIFERIMENTO SCHEDA: <input type="text" value="04.301"/>		<input type="checkbox"/> CEMENTO
PRESENZA STRUTTURE: <input type="text"/>		<input checked="" type="checkbox"/> RETE METALLICA
DIMENSIONI		CONSERVAZIONE
FRONTE ML. <input type="text" value="3373,18"/>		<input type="checkbox"/> INSUFFICIENTE
PROFONDITA' ML. <input type="text" value="452,78"/>		<input type="checkbox"/> SUFFICIENTE
ALTEZZA ML. <input type="text" value="0"/>		<input checked="" type="checkbox"/> BUONO
SUPERFICIE MQ. <input type="text" value="1639209"/>		<input type="checkbox"/> OTTIMO

FOTO 4



### PROTEZIONE COSTA

<input type="checkbox"/> <b>PARALLELE</b>	<b>MATERIALI</b>	<b>TIPOLOGIA</b>
<input type="checkbox"/> CONTINUE	<input type="checkbox"/> MASSI IN PIETRA	<input type="checkbox"/> EMERSE
DIST. COSTA: <input type="text" value="0"/>	<input type="checkbox"/> MASSI IN CEMENTO	<input type="checkbox"/> SOFFOLTE
INTERASSE: <input type="text" value="0"/>	<input type="checkbox"/> SACCHI DI SABBIA	<input type="checkbox"/> SOMMERSE
<input type="checkbox"/> <b>RADENTI</b>	<b>MATERIALI</b>	<b>TIPOLOGIA</b>
<input type="checkbox"/> CONTINUE	<input type="checkbox"/> RADENTI MASSI IN PIETRA	<input type="checkbox"/> EMERSA
LUNGHEZZA: <input type="text" value="0"/>	<input type="checkbox"/> MASSI IN CEMENTO	<input type="checkbox"/> SOFFOLTA
	<input type="checkbox"/> SACCHI DI SABBIA	<input type="checkbox"/> SOMMERSA
<input type="checkbox"/> <b>A PENNELLO</b>	<b>MATERIALI</b>	<b>TIPOLOGIA</b>
NUMERO: <input type="text" value="0"/>	<input type="checkbox"/> MASSI IN PIETRA	<input type="checkbox"/> EMERSE
LUNGHEZZA: <input type="text" value="0"/>	<input type="checkbox"/> MASSI IN CEMENTO	<input type="checkbox"/> SOFFOLTE
INTERASSE: <input type="text" value="0"/>	<input type="checkbox"/> SACCHI DI SABBIA	<input type="checkbox"/> SOMMERSE

FOTO 5



### NOTE

PORZIONE DI SPIAGGIA COMPRESA TRA IL BAGNO MERCURIO E IL BAGNO DIANA. DUNA IN EROSIONE.

### DINAMICA DELLA COSTA

- EROSIONE     RIPASCIMENTO     STABILE



**DATA:**  
14/04/2004

**RILEVATORE:**  
GIUNCHI - MINGUZZI

**AGGIORNAMENTO:**

**PAGINA 1**

**COMUNE DI RAVENNA**  
 AREA 6: PIANIFICAZIONE TERRITORIALE  
 SERVIZIO PROGETTAZIONE URBANISTICA

**COD AREA:** 1019 **NUM SCHEDA:** 04.504

**LOCALITA':** MARINA ROMEA

**CATASTO RAVENNA**

**SEZIONE:** S.A.

**FOGLIO:** 80

**MAPPALE:** 1374

**CENSIMENTO SPIAGGE LIBERE**

**TIPOLOGIA**

SPIAGGIA LIBERA DA CONCESSIONI  SPIAGGIA NATURISTI

**VINCOLI AMBIENTALI VIGENTI**

VINCOLO IDROGEOLOGICO

RISERVE NATURALI DELLO STATO

ZONA DI PROTEZIONE SPECIALE

SITI INTERESSE COMUNITARIO

VINCOLO PAESISTICO LR31/2002  
 - L. R. 27/88 - L. 1039/39  
 - L. 1497/39 - L. 431 / 85

**PROPRIETA' AREA**

COMUNE  DEM. FORESTALE

DEM. MARITTIMO  PRIVATA

**DIMENSIONI**

LUNGHEZZA MAX: 41

LARGHEZZA MAX: 61

SUPERFICIE TOTALE: 2326



**CONNESSIONI ALLE RETI**

PISTA CICLABILE

TRASPORTO PUBBLICO

PARCHEGGI

**DIST. SPIAGGIA**

> 300 ML

> 300 ML

> 300 ML

**FILTRI**

PINETA ML

DUNA ML

RECINZIONI ML

LARGH.	ALT.
266,83	0
46,85	4
0	1,2

**ACCESSIBILITA'**

ESCLUSIVA  DIRETTA

PRESENZA BARRIERE ARCH

**PERCORSI**

CARRABILE

PEDONALE

NUMERO	FREQUENZA
1	0
0	0

**PAVIMENTAZ.**

ASFALTATO

**PROPRIETA' PERCORSI**

COMUNE

DEMANIO FORESTALE

DEMANIO MARITTIMO

PRIVATA

**DATI CONCESSIONE**

CONCESSIONE N: 0 DATA RILASCIO

SCADENZA:

INTESTATARIO CONCESSIONE:

**SEZIONE:** MARE/SPIAGGIA/DUNA/PINETA

**RECINZIONI AREA**

ALTEZZA

LEGNO: 0

RETE METALLICA: 0

VEGETAZIONE: 0

CEMENTO: 0

MURATURA: 0

**PRESENZA SERVIZI**

SERVIZI IGIENICI  PUNTI RISTORO

PERCORSI PAVIM.  BARRIERE ARCHITET.

STRUTT SALVAT. N. 0

AREE DI SALVAT. MQ 0

SERV. MANUTENZIONE

**ARREDI**

CARTELLI BACH.

CESTINI

ILLUMINAZIONE

AIUOLE

**STATO DI CONSERVAZIONE** SUFFICIENTE **AREA RETROSTANTE:** PINETA



DATA:	14/04/2004
RILEVATORE:	GIUNCHI - MINGUZZI
AGGIORNAMENTO:	
<b>PAGINA 2</b>	


**COMUNE DI RAVENNA**

 AREA 6: PIANIFICAZIONE TERRITORIALE  
 SERVIZIO PROGETTAZIONE URBANISTICA

**CENSIMENTO SPIAGGE LIBERE**

COD AREA:	NUM SCHEDA:
1019	04.504
LOCALITA':	
MARINA ROMEA	
CATASTO RAVENNA	
SEZIONE:	S.A.
FOGLIO:	80
MAPPALE:	1374

**TIPOLOGIA**

- 
- SPIAGGIA LIBERA DA CONCESSIONI
- 
- SPIAGGIA NATURISTI

**PRESENZA DI DUNE**

CARATTERISTICHE	RECINZIONI
<input type="checkbox"/> PORZIONE DI DUNA	<input checked="" type="checkbox"/> PRESENZA DI VEGETAZIONE
<input type="checkbox"/> CONTINUA	<input checked="" type="checkbox"/> SOGGETTA A CALPESTIO
RIFERIMENTO SCHEDA: 04.804	<input type="checkbox"/> LEGNO
<input type="checkbox"/> PRES. DI CAPANNI	<input type="checkbox"/> FERRO
	<input type="checkbox"/> CEMENTO
	<input type="checkbox"/> RETE METALLICA
DIMENSIONI	CONSERVAZIONE
FRONTE ML. 37,81	<input checked="" type="checkbox"/> INSUFFICIENTE
PROFONDITA' ML. 46,03	<input type="checkbox"/> SUFFICIENTE
ALTEZZA ML. 0	<input type="checkbox"/> BUONO
SUPERFICIE MQ. 1098,7	<input type="checkbox"/> OTTIMO

FOTO 3


**PRESENZA DI PINETE**


CARATTERISTICHE	RECINZIONI
<input type="checkbox"/> BASSURE	<input checked="" type="checkbox"/> PRESENZA DI SOTTOBOSCO
<input checked="" type="checkbox"/> PERCORSI	<input type="checkbox"/> SOGGETTA A CALPESTIO
RIFERIMENTO SCHEDA: 04.301	<input type="checkbox"/> LEGNO
PRESENZA STRUTTURE:	<input type="checkbox"/> FERRO
	<input type="checkbox"/> CEMENTO
	<input checked="" type="checkbox"/> RETE METALLICA
DIMENSIONI	CONSERVAZIONE
FRONTE ML. 3373,18	<input type="checkbox"/> INSUFFICIENTE
PROFONDITA' ML. 452,78	<input type="checkbox"/> SUFFICIENTE
ALTEZZA ML. 0	<input checked="" type="checkbox"/> BUONO
SUPERFICIE MQ. 1639209	<input type="checkbox"/> OTTIMO

FOTO 4


**PROTEZIONE COSTA**

<input type="checkbox"/> PARALLELE	MATERIALI	TIPOLOGIA
<input type="checkbox"/> CONTINUE	<input type="checkbox"/> MASSI IN PIETRA	<input type="checkbox"/> EMERSE
DIST. COSTA: 0	<input type="checkbox"/> MASSI IN CEMENTO	<input type="checkbox"/> SOFFOLTE
INTERASSE: 0	<input type="checkbox"/> SACCHI DI SABBIA	<input type="checkbox"/> SOMMERSE
<input type="checkbox"/> RADENTI	MATERIALI	TIPOLOGIA
<input type="checkbox"/> CONTINUE	<input type="checkbox"/> RADENTI MASSI IN PIETRA	<input type="checkbox"/> EMERSA
LUNGHEZZA: 0	<input type="checkbox"/> MASSI IN CEMENTO	<input type="checkbox"/> SOFFOLTA
	<input type="checkbox"/> SACCHI DI SABBIA	<input type="checkbox"/> SOMMERSA
<input type="checkbox"/> A PENNELLO	MATERIALI	TIPOLOGIA
NUMERO: 0	<input type="checkbox"/> MASSI IN PIETRA	<input type="checkbox"/> EMERSE
LUNGHEZZA: 0	<input type="checkbox"/> MASSI IN CEMENTO	<input type="checkbox"/> SOFFOLTE
INTERASSE: 0	<input type="checkbox"/> SACCHI DI SABBIA	<input type="checkbox"/> SOMMERSE

FOTO 5



NOTE

SPIAGGIA DI INTERCONNESSIONE TRA IL BAGNO DIANA E IL BAGNO CAROLINA. DUNA IN EROSIONE.

**DINAMICA DELLA COSTA**

- 
- EROSIONE
- 
- RIPASCIMENTO
- 
- STABILE

**DATA:**  
14/04/2004

**RILEVATORE:**  
GIUNCHI - MINGUZZI

**AGGIORNAMENTO:**

**PAGINA 1**

**COD AREA:** 1020 **NUM SCHEDA:** 04.505

**LOCALITA':** MARINA ROMEA

**CATASTO RAVENNA**

**SEZIONE:** S.A.

**FOGLIO:** 80

**MAPPALE:** 1374

**CENSIMENTO SPIAGGE LIBERE**

**TIPOLOGIA**

SPIAGGIA LIBERA DA CONCESSIONI  SPIAGGIA NATURISTI

**VINCOLI AMBIENTALI VIGENTI**

VINCOLO IDROGEOLOGICO

RISERVE NATURALI DELLO STATO

ZONA DI PROTEZIONE SPECIALE

SITI INTERESSE COMUNITARIO

VINCOLO PAESISTICO LR31/2002  
- L. R. 27/88 - L. 1039/39  
- L. 1497/39 - L. 431 / 85

**PROPRIETA' AREA**

COMUNE  DEM. FORESTALE

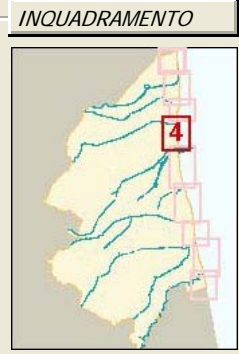
DEM. MARITTIMO  PRIVATA

**DIMENSIONI**

LUNGHEZZA MAX: 49

LARGHEZZA MAX: 68

SUPERFICIE TOTALE: 2753



**CONNESSIONI ALLE RETI**

PISTA CICLABILE

TRASPORTO PUBBLICO

PARCHEGGI

**DIST. SPIAGGIA**

> 300 ML

> 300 ML

> 300 ML

**FILTRI**

PINETA ML

DUNA ML

RECINZIONI ML

**LARGH.** 276,3

**ALT.** 0

53,8

4

0

1,2

**ACCESSIBILITA'**

ESCLUSIVA  DIRETTA

PRESENZA BARRIERE ARCH

**PERCORSI**

CARRABILE

PEDONALE

**NUMERO** 2

**FREQUENZA** 0

0

0

**PAVIMENTAZ.** ASFALTATO

**PROPRIETA' PERCORSI**

COMUNE

DEMANIO FORESTALE

DEMANIO MARITTIMO

PRIVATA

**DATI CONCESSIONE**

CONCESSIONE N: 0 DATA RILASCIO

SCADENZA:

INTESTATARIO CONCESSIONE:

**SEZIONE:** MARE/SPIAGGIA/DUNA/PINETA/EDIFICATO

**RECINZIONI AREA**

LEGNO 0

RETE METALLICA 0

VEGETAZIONE 0

CEMENTO 0

MURATURA 0

**PRESENZA SERVIZI**

SERVIZI IGIENICI  PUNTI RISTORO

PERCORSI PAVIM.  BARRIERE ARCHITET.

STRUTT SALVAT. N. 0

AREE DI SALVAT. MQ 0

SERV. MANUTENZIONE

**ARREDI**

CARTELLI BACH.

CESTINI

ILLUMINAZIONE

AIUOLE

**STATO DI CONSERVAZIONE**

SUFFICIENTE

**AREA RETROSTANTE:**

EDIFICATO





DATA:	14/04/2004
RILEVATORE:	GIUNCHI - MINGUZZI
AGGIORNAMENTO:	
<b>PAGINA 2</b>	



**COMUNE DI RAVENNA**  
 AREA 6: PIANIFICAZIONE TERRITORIALE  
 SERVIZIO PROGETTAZIONE URBANISTICA

COD AREA:	NUM SCHEDA:
1020	04.505
LOCALITA':	
MARINA ROMEA	
CATASTO RAVENNA	
SEZIONE:	S.A.
FOGLIO:	80
MAPPALE:	1374

## CENSIMENTO SPIAGGE LIBERE

### TIPOLOGIA

- SPIAGGIA LIBERA DA CONCESSIONI     SPIAGGIA NATURISTI

### PRESENZA DI DUNE

CARATTERISTICHE		RECINZIONI
<input checked="" type="checkbox"/> PORZIONE DI DUNA	<input checked="" type="checkbox"/> PRESENZA DI VEGETAZIONE	<input type="checkbox"/> LEGNO
<input type="checkbox"/> CONTINUA	<input type="checkbox"/> SOGGETTA A CALPESTIO	<input type="checkbox"/> FERRO
RIFERIMENTO SCHEDA: <input type="text" value="04.805"/>		<input type="checkbox"/> CEMENTO
<input type="checkbox"/> PRES. DI CAPANNI		<input type="checkbox"/> RETE METALLICA
DIMENSIONI		CONSERVAZIONE
FRONTE ML. <input type="text" value="37,96"/>		<input type="checkbox"/> INSUFFICIENTE
PROFONDITA' ML. <input type="text" value="53,8"/>		<input checked="" type="checkbox"/> SUFFICIENTE
ALTEZZA ML. <input type="text" value="0"/>		<input type="checkbox"/> BUONO
SUPERFICIE MQ. <input type="text" value="2628,97"/>		<input type="checkbox"/> OTTIMO

FOTO 3



### PRESENZA DI PINETE

CARATTERISTICHE		RECINZIONI
<input type="checkbox"/> BASSURE	<input checked="" type="checkbox"/> PRESENZA DI SOTTOBOSCO	<input type="checkbox"/> LEGNO
<input checked="" type="checkbox"/> PERCORSI	<input type="checkbox"/> SOGGETTA A CALPESTIO	<input type="checkbox"/> FERRO
RIFERIMENTO SCHEDA: <input type="text" value="04.301"/>		<input type="checkbox"/> CEMENTO
PRESENZA STRUTTURE: <input type="text"/>		<input checked="" type="checkbox"/> RETE METALLICA
DIMENSIONI		CONSERVAZIONE
FRONTE ML. <input type="text" value="3373,18"/>		<input type="checkbox"/> INSUFFICIENTE
PROFONDITA' ML. <input type="text" value="452,78"/>		<input type="checkbox"/> SUFFICIENTE
ALTEZZA ML. <input type="text" value="0"/>		<input checked="" type="checkbox"/> BUONO
SUPERFICIE MQ. <input type="text" value="1639209"/>		<input type="checkbox"/> OTTIMO


FOTO 4



### PROTEZIONE COSTA

<input type="checkbox"/> <b>PARALLELE</b>	<b>MATERIALI</b>	<b>TIPOLOGIA</b>
<input type="checkbox"/> CONTINUE	<input type="checkbox"/> MASSI IN PIETRA	<input type="checkbox"/> EMERSE
DIST. COSTA: <input type="text" value="0"/>	<input type="checkbox"/> MASSI IN CEMENTO	<input type="checkbox"/> SOFFOLTE
INTERASSE: <input type="text" value="0"/>	<input type="checkbox"/> SACCHI DI SABBIA	<input type="checkbox"/> SOMMERSE
<input type="checkbox"/> <b>RADENTI</b>	<b>MATERIALI</b>	<b>TIPOLOGIA</b>
<input type="checkbox"/> CONTINUE	<input type="checkbox"/> RADENTI MASSI IN PIETRA	<input type="checkbox"/> EMERSA
LUNGHEZZA: <input type="text" value="0"/>	<input type="checkbox"/> MASSI IN CEMENTO	<input type="checkbox"/> SOFFOLTA
	<input type="checkbox"/> SACCHI DI SABBIA	<input type="checkbox"/> SOMMERSA
<input type="checkbox"/> <b>A PENNELLO</b>	<b>MATERIALI</b>	<b>TIPOLOGIA</b>
NUMERO: <input type="text" value="0"/>	<input type="checkbox"/> MASSI IN PIETRA	<input type="checkbox"/> EMERSE
LUNGHEZZA: <input type="text" value="0"/>	<input type="checkbox"/> MASSI IN CEMENTO	<input type="checkbox"/> SOFFOLTE
INTERASSE: <input type="text" value="0"/>	<input type="checkbox"/> SACCHI DI SABBIA	<input type="checkbox"/> SOMMERSE

FOTO 5



NOTE

SPIAGGIA DI INTERCONNESSIONE TRA IL BAGNO CAROLINA E IL BAGNO PAOLO. DUNA IN EROSIONE.

### DINAMICA DELLA COSTA

- EROSIONE     RIPASCIMENTO     STABILE



**DATA:**  
14/04/2004

**RILEVATORE:**  
GIUNCHI - MINGUZZI

**AGGIORNAMENTO:**

**PAGINA 1**

**COMUNE DI RAVENNA**  
AREA 6: PIANIFICAZIONE TERRITORIALE  
SERVIZIO PROGETTAZIONE URBANISTICA

**COD AREA:** 1021 **NUM SCHEDA:** 04.506

**LOCALITA':** MARINA ROMEA

**CATASTO RAVENNA**

**SEZIONE:** S.A.  
**FOGLIO:** 80  
**MAPPALE:** 1374

**CENSIMENTO SPIAGGE LIBERE**

**TIPOLOGIA**

SPIAGGIA LIBERA DA CONCESSIONI  SPIAGGIA NATURISTI

**VINCOLI AMBIENTALI VIGENTI**

VINCOLO IDROGEOLOGICO

RISERVE NATURALI DELLO STATO

ZONA DI PROTEZIONE SPECIALE

SITI INTERESSE COMUNITARIO

VINCOLO PAESISTICO LR31/2002  
- L. R. 27/88 - L. 1039/39  
- L. 1497/39 - L. 431 / 85

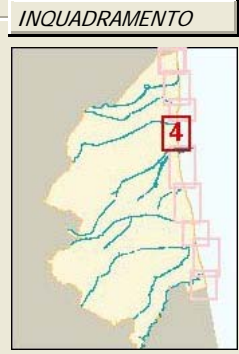
**PROPRIETA' AREA**

COMUNE  DEM. FORESTALE

DEM. MARITTIMO  PRIVATA

**DIMENSIONI**

LUNGHEZZA MAX: 51  
LARGHEZZA MAX: 68  
SUPERFICIE TOTALE: 2740



**CONNESSIONI ALLE RETI**

PISTA CICLABILE

TRASPORTO PUBBLICO

PARCHEGGI

**DIST. SPIAGGIA**

> 300 ML

> 300 ML

> 300 ML

**FILTRI**

PINETA ML

DUNA ML

RECINZIONI ML

**LARGH.** 279,59

**ALT.** 0

39,07

4

0

1,2

**ACCESSIBILITA'**

ESCLUSIVA  DIRETTA

PRESENZA BARRIERE ARCH

**PERCORSI**

CARRABILE

PEDONALE

**NUMERO** 1

0

**FREQUENZA** 0

0

**PAVIMENTAZ.** ASFALTATO

**PROPRIETA' PERCORSI**

COMUNE

DEMANIO FORESTALE

DEMANIO MARITTIMO

PRIVATA

**DATI CONCESSIONE**

CONCESSIONE N: 0 DATA RILASCIO

SCADENZA:

INTESTATARIO CONCESSIONE:

**SEZIONE:** MARE/SPIAGGIA/DUNA/PINETA/EDIFICATO

**RECINZIONI AREA**

LEGNO 0

RETE METALLICA 0

VEGETAZIONE 0

CEMENTO 0

MURATURA 0

**PRESENZA SERVIZI**

SERVIZI IGIENICI  PUNTI RISTORO

PERCORSI PAVIM.  BARRIERE ARCHITET.

STRUTT SALVAT. N. 0

AREE DI SALVAT. MQ 0

SERV. MANUTENZIONE

**ARREDI**

CARTELLI BACH.

CESTINI

ILLUMINAZIONE

AIUOLE

**STATO DI CONSERVAZIONE**

SUFFICIENTE

**AREA RETROSTANTE:**

EDIFICATO



DATA:	14/04/2004
RILEVATORE:	GIUNCHI - MINGUZZI
AGGIORNAMENTO:	
<b>PAGINA 2</b>	



**COMUNE DI RAVENNA**  
 AREA 6: PIANIFICAZIONE TERRITORIALE  
 SERVIZIO PROGETTAZIONE URBANISTICA

COD AREA:	NUM SCHEDA:
1021	04.506
LOCALITA':	
MARINA ROMEA	
CATASTO RAVENNA	
SEZIONE:	S.A.
FOGLIO:	80
MAPPALE:	1374

## CENSIMENTO SPIAGGE LIBERE

### TIPOLOGIA

- SPIAGGIA LIBERA DA CONCESSIONI     SPIAGGIA NATURISTI

### PRESENZA DI DUNE

CARATTERISTICHE	RECINZIONI
<input type="checkbox"/> PORZIONE DI DUNA <input checked="" type="checkbox"/> PRESENZA DI VEGETAZIONE	<input type="checkbox"/> LEGNO
<input type="checkbox"/> CONTINUA <input type="checkbox"/> SOGGETTA A CALPESTIO	<input type="checkbox"/> FERRO
RIFERIMENTO SCHEDA: <input type="text" value="04.806"/>	<input type="checkbox"/> CEMENTO
<input type="checkbox"/> PRES. DI CAPANNI	<input type="checkbox"/> RETE METALLICA
DIMENSIONI	CONSERVAZIONE
FRONTE ML. <input type="text" value="22,6"/>	<input type="checkbox"/> INSUFFICIENTE
PROFONDITA' ML. <input type="text" value="39,07"/>	<input checked="" type="checkbox"/> SUFFICIENTE
ALTEZZA ML. <input type="text" value="0"/>	<input type="checkbox"/> BUONO
SUPERFICIE MQ. <input type="text" value="773,29"/>	<input type="checkbox"/> OTTIMO

FOTO 3



### PRESENZA DI PINETE

CARATTERISTICHE	RECINZIONI
<input type="checkbox"/> BASSURE <input checked="" type="checkbox"/> PRESENZA DI SOTTOBOSCO	<input type="checkbox"/> LEGNO
<input checked="" type="checkbox"/> PERCORSI <input type="checkbox"/> SOGGETTA A CALPESTIO	<input type="checkbox"/> FERRO
RIFERIMENTO SCHEDA: <input type="text" value="04.301"/>	<input type="checkbox"/> CEMENTO
PRESENZA STRUTTURE: <input type="text"/>	<input checked="" type="checkbox"/> RETE METALLICA
DIMENSIONI	CONSERVAZIONE
FRONTE ML. <input type="text" value="3373,18"/>	<input type="checkbox"/> INSUFFICIENTE
PROFONDITA' ML. <input type="text" value="452,78"/>	<input type="checkbox"/> SUFFICIENTE
ALTEZZA ML. <input type="text" value="0"/>	<input checked="" type="checkbox"/> BUONO
SUPERFICIE MQ. <input type="text" value="1639209"/>	<input type="checkbox"/> OTTIMO

FOTO 4



### PROTEZIONE COSTA

<input type="checkbox"/> <b>PARALLELE</b>	<b>MATERIALI</b>	<b>TIPOLOGIA</b>
<input type="checkbox"/> CONTINUE	<input type="checkbox"/> MASSI IN PIETRA	<input type="checkbox"/> EMERSE
DIST. COSTA: <input type="text" value="0"/>	<input type="checkbox"/> MASSI IN CEMENTO	<input type="checkbox"/> SOFFOLTE
INTERASSE: <input type="text" value="0"/>	<input type="checkbox"/> SACCHI DI SABBIA	<input type="checkbox"/> SOMMERSE
<input type="checkbox"/> <b>RADENTI</b>	<b>MATERIALI</b>	<b>TIPOLOGIA</b>
<input type="checkbox"/> CONTINUE	<input type="checkbox"/> RADENTI MASSI IN PIETRA	<input type="checkbox"/> EMERSA
LUNGHEZZA: <input type="text" value="0"/>	<input type="checkbox"/> MASSI IN CEMENTO	<input type="checkbox"/> SOFFOLTA
	<input type="checkbox"/> SACCHI DI SABBIA	<input type="checkbox"/> SOMMERSA
<input type="checkbox"/> <b>A PENNELLO</b>	<b>MATERIALI</b>	<b>TIPOLOGIA</b>
NUMERO: <input type="text" value="0"/>	<input type="checkbox"/> MASSI IN PIETRA	<input type="checkbox"/> EMERSE
LUNGHEZZA: <input type="text" value="0"/>	<input type="checkbox"/> MASSI IN CEMENTO	<input type="checkbox"/> SOFFOLTE
INTERASSE: <input type="text" value="0"/>	<input type="checkbox"/> SACCHI DI SABBIA	<input type="checkbox"/> SOMMERSE

FOTO 5



### NOTE

SPIAGGIA DI INTERCONNESSIONE TRA IL BAGNO PAOLO E IL COSTA AZZURRA. DUNA IN EROSIONE.

### DINAMICA DELLA COSTA

- EROSIONE     RIPASCIMENTO     STABILE

**DATA:**  
14/04/2004

**RILEVATORE:**  
GIUNCHI - MINGUZZI

**AGGIORNAMENTO:**

**PAGINA 1**

**COD AREA:** 1022 **NUM SCHEDA:** 04.507

**LOCALITA':** MARINA ROMEA

**CATASTO RAVENNA**

**SEZIONE:** S.A.

**FOGLIO:** 80

**MAPPALE:** 1374

**CENSIMENTO SPIAGGE LIBERE**

**TIPOLOGIA**

SPIAGGIA LIBERA DA CONCESSIONI  SPIAGGIA NATURISTI

**VINCOLI AMBIENTALI VIGENTI**

VINCOLO IDROGEOLOGICO

RISERVE NATURALI DELLO STATO

ZONA DI PROTEZIONE SPECIALE

SITI INTERESSE COMUNITARIO

VINCOLO PAESISTICO LR31/2002  
- L. R. 27/88 - L. 1039/39  
- L. 1497/39 - L. 431 / 85

**PROPRIETA' AREA**

COMUNE  DEM. FORESTALE

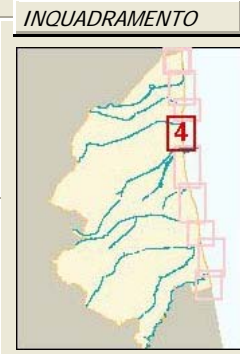
DEM. MARITTIMO  PRIVATA

**DIMENSIONI**

LUNGHEZZA MAX: 50

LARGHEZZA MAX: 53

SUPERFICIE TOTALE: 1080



**CONNESSIONI ALLE RETI**

PISTA CICLABILE

TRASPORTO PUBBLICO

PARCHEGGI

**DIST. SPIAGGIA**

> 300 ML

> 300 ML

> 300 ML

**FILTRI**

PINETA ML

DUNA ML

RECINZIONI ML

LARGH.	ALT.
281,61	0
33,21	3
0	0

**ACCESSIBILITA'**

ESCLUSIVA  DIRETTA

PRESENZA BARRIERE ARCH

**PERCORSI**

CARRABILE

PEDONALE

NUMERO	FREQUENZA
1	0
0	0

**PAVIMENTAZ.**

ASFALTATO

**PROPRIETA' PERCORSI**

COMUNE

DEMANIO FORESTALE

DEMANIO MARITTIMO

PRIVATA

**DATI CONCESSIONE**

CONCESSIONE N: 0 DATA RILASCIO

SCADENZA:

INTESTATARIO CONCESSIONE:

**SEZIONE:** MARE/SPIAGGIA/DUNA/PINETA/EDIFICATO

**RECINZIONI AREA**

ALTEZZA

LEGNO 0

RETE METALLICA 0

VEGETAZIONE 0

CEMENTO 0

MURATURA 0

**PRESENZA SERVIZI**

SERVIZI IGIENICI  PUNTI RISTORO

PERCORSI PAVIM.  BARRIERE ARCHITET.

STRUTT SALVAT. N. 0

AREE DI SALVAT. MQ 0

SERV. MANUTENZIONE

**ARREDI**

CARTELLI BACH.

CESTINI

ILLUMINAZIONE

AIUOLE

**STATO DI CONSERVAZIONE**

SUFFICIENTE

**AREA RETROSTANTE:**

EDIFICATO





DATA:

14/04/2004

RILEVATORE:

GIUNCHI - MINGUZZI

AGGIORNAMENTO:

PAGINA 2



COMUNE DI RAVENNA

AREA 6: PIANIFICAZIONE TERRITORIALE  
SERVIZIO PROGETTAZIONE URBANISTICA

## CENSIMENTO SPIAGGE LIBERE

COD AREA:

1022

NUM SCHEDA:

04.507

LOCALITA':

MARINA ROMEA

CATASTO RAVENNA

SEZIONE:

S.A.

FOGLIO:

80

MAPPALE:

1374

## TIPOLOGIA

 SPIAGGIA LIBERA DA CONCESSIONI SPIAGGIA NATURISTI

## PRESENZA DI DUNE

## CARATTERISTICHE

 PORZIONE DI DUNA CONTINUA

RIFERIMENTO SCHEDA

04.807

 PRES. DI CAPANNI

## DIMENSIONI

FRONTE ML.

17,68

PROFONDITA' ML.

33,21

ALTEZZA ML.

0

SUPERFICIE MQ.

464,37

## RECINZIONI

 LEGNO FERRO CEMENTO RETE METALLICA

## CONSERVAZIONE

 INSUFFICIENTE SUFFICIENTE BUONO OTTIMO

## FOTO 3



## PRESENZA DI PINETE

## CARATTERISTICHE

 BASSURE PERCORSI

RIFERIMENTO SCHEDA:

04.301

PRESENZA STRUTTURE:

## DIMENSIONI

FRONTE ML.

3373,18

PROFONDITA' ML.

452,78

ALTEZZA ML.

0

SUPERFICIE MQ.

1639209

## RECINZIONI

 LEGNO FERRO CEMENTO RETE METALLICA

## CONSERVAZIONE

 INSUFFICIENTE SUFFICIENTE BUONO OTTIMO

## FOTO 4



## PROTEZIONE COSTA

 PARALLELE CONTINUE

DIST. COSTA

0

INTERASSE:

0

## MATERIALI

 MASSI IN PIETRA MASSI IN CEMENTO SACCHI DI SABBIA

## TIPOLOGIA

 EMERSE SOFFOLTE SOMMERSE RADENTI CONTINUE

LUNGHEZZA:

0

## MATERIALI

 RADENTI MASSI IN PIETRA MASSI IN CEMENTO SACCHI DI SABBIA

## TIPOLOGIA

 EMERSA SOFFOLTA SOMMERSA A PENNELLO

NUMERO:

0

LUNGHEZZA

0

INTERASSE

0

## MATERIALI

 MASSI IN PIETRA MASSI IN CEMENTO SACCHI DI SABBIA


## TIPOLOGIA

 EMERSE SOFFOLTE SOMMERSE

## DINAMICA DELLA COSTA

 EROSIONE RIPASCIMENTO STABILE

## FOTO 5



## NOTE

SPIAGGIA DI INTERCONNESSIONE TRA IL BAGNO  
COSTA AZZURRA E IL BAGNO MERIDIANA.  
PRESENZA DI RIMESSAGGIO NATANTI CON  
RELATIVA AREA DI CONCESSIONE.



DATA:

14/04/2004

RILEVATORE:

GIUNCHI - MINGUZZI

AGGIORNAMENTO:

PAGINA 1



COMUNE DI RAVENNA

AREA 6: PIANIFICAZIONE TERRITORIALE  
SERVIZIO PROGETTAZIONE URBANISTICA

CENSIMENTO SPIAGGE LIBERE

Pagina 2

COD AREA:

1023

NUM SCHEDA:

04.508

LOCALITA':

MARINA ROMEA

CATASTO RAVENNA

SEZIONE:

S.A.

FOGLIO:

80

MAPPALE:

1374

## TIPOLOGIA

 SPIAGGIA LIBERA DA CONCESSIONI SPIAGGIA NATURISTI

## VINCOLI AMBIENTALI VIGENTI

- VINCOLO IDROGEOLOGICO
- RISERVE NATURALI DELLO STATO
- ZONA DI PROTEZIONE SPECIALE
- SITI INTERESSE COMUNITARIO
- VINCOLO PAESISTICO LR31/2002
- L. R. 27/88 - L. 1039/39
- L. 1497/39 - L. 431 / 85

## PROPRIETA' AREA

- COMUNE  DEM. FORESTALE
- DEM. MARITTIMO  PRIVATA

## DIMENSIONI

LUNGHEZZA MAX: 61

LARGHEZZA MAX: 87

SUPERFICIE TOTALE: 4058

## INQUADRAMENTO



## FOTO SATELLITARE TRATTO



## CONNESSIONI ALLE RETI

- PISTA CICLABILE
- TRASPORTO PUBBLICO
- PARCHEGGI

## DIST. SPIAGGIA

- > 300 ML
- > 300 ML
- > 300 ML

## FILTRI

- PINETA ML
- DUNA ML
- RECINZIONI ML

## LARGH.

291,73

## ALT.

0

54,35

4,5

0

0

## ACCESSIBILITA'

- ESCLUSIVA  DIRETTA
- PRESENZA BARRIERE ARCH

## PERCORSI

- CARRABILE
- PEDONALE

## NUMERO

2

0

## FREQUENZA

0

0

## PAVIMENTAZ.

ASFALTATO

## PROPRIETA' PERCORSI

- COMUNE
- DEMANIO FORESTALE
- DEMANIO MARITTIMO
- PRIVATA

## DATI CONCESSIONE

CONCESSIONE N: 0 DATA RILASCIO

SCADENZA:

INTESTATARIO CONCESSIONE:

SEZIONE: MARE/SPIAGGIA/DUNA/PINETA/EDIFICATO

## RECINZIONI AREA

- LEGNO 0
- RETE METALLICA 0
- VEGETAZIONE 0
- CEMENTO 0
- MURATURA 0

## ALTEZZA

## PRESENZA SERVIZI

- SERVIZI IGIENICI  PUNTI RISTORO
- PERCORSI PAVIM.  BARRIERE ARCHITET.
- STRUTT SALVAT. N. 0
- AREE DI SALVAT. MQ 0
- SERV. MANUTENZIONE

## ARREDI

- CARTELLI BACH.
- CESTINI
- ILLUMINAZIONE
- AIUOLE

## STATO DI CONSERVAZIONE

BUONO

## AREA RETROSTANTE:

EDIFICATO

## FOTO 1



## FOTO 2



DATA:	14/04/2004
RILEVATORE:	GIUNCHI - MINGUZZI
AGGIORNAMENTO:	
<b>PAGINA 2</b>	



**COMUNE DI RAVENNA**  
 AREA 6: PIANIFICAZIONE TERRITORIALE  
 SERVIZIO PROGETTAZIONE URBANISTICA

COD AREA:	NUM SCHEDA:
1023	04.508
LOCALITA':	
MARINA ROMEA	
CATASTO RAVENNA	
SEZIONE:	S.A.
FOGLIO:	80
MAPPALE:	1374

## CENSIMENTO SPIAGGE LIBERE

### TIPOLOGIA

- SPIAGGIA LIBERA DA CONCESSIONI     SPIAGGIA NATURISTI

### PRESENZA DI DUNE

CARATTERISTICHE		RECINZIONI
<input checked="" type="checkbox"/> PORZIONE DI DUNA	<input checked="" type="checkbox"/> PRESENZA DI VEGETAZIONE	<input type="checkbox"/> LEGNO
<input type="checkbox"/> CONTINUA	<input checked="" type="checkbox"/> SOGGETTA A CALPESTIO	<input type="checkbox"/> FERRO
RIFERIMENTO SCHEDA: <input type="text" value="04.808"/>		<input type="checkbox"/> CEMENTO
<input type="checkbox"/> PRES. DI CAPANNI		<input type="checkbox"/> RETE METALLICA
DIMENSIONI		CONSERVAZIONE
FRONTE ML.	<input type="text" value="55,15"/>	<input type="checkbox"/> INSUFFICIENTE
PROFONDITA' ML.	<input type="text" value="54,35"/>	<input type="checkbox"/> SUFFICIENTE
ALTEZZA ML.	<input type="text" value="0"/>	<input checked="" type="checkbox"/> BUONO
SUPERFICIE MQ.	<input type="text" value="3628,72"/>	<input type="checkbox"/> OTTIMO

FOTO 3



### PRESENZA DI PINETE

CARATTERISTICHE		RECINZIONI
<input type="checkbox"/> BASSURE	<input checked="" type="checkbox"/> PRESENZA DI SOTTOBOSCO	<input type="checkbox"/> LEGNO
<input checked="" type="checkbox"/> PERCORSI	<input type="checkbox"/> SOGGETTA A CALPESTIO	<input type="checkbox"/> FERRO
RIFERIMENTO SCHEDA: <input type="text" value="04.301"/>		<input type="checkbox"/> CEMENTO
PRESENZA STRUTTURE: <input type="text"/>		<input checked="" type="checkbox"/> RETE METALLICA
DIMENSIONI		CONSERVAZIONE
FRONTE ML.	<input type="text" value="3373,18"/>	<input type="checkbox"/> INSUFFICIENTE
PROFONDITA' ML.	<input type="text" value="452,78"/>	<input type="checkbox"/> SUFFICIENTE
ALTEZZA ML.	<input type="text" value="0"/>	<input checked="" type="checkbox"/> BUONO
SUPERFICIE MQ.	<input type="text" value="1639209"/>	<input type="checkbox"/> OTTIMO

FOTO 4



### PROTEZIONE COSTA

<input type="checkbox"/> PARALLELE	MATERIALI	TIPOLOGIA
<input type="checkbox"/> CONTINUE	<input type="checkbox"/> MASSI IN PIETRA	<input type="checkbox"/> EMERSE
DIST. COSTA: <input type="text" value="0"/>	<input type="checkbox"/> MASSI IN CEMENTO	<input type="checkbox"/> SOFFOLTE
INTERASSE: <input type="text" value="0"/>	<input type="checkbox"/> SACCHI DI SABBIA	<input type="checkbox"/> SOMMERSE
<input type="checkbox"/> RADENTI	MATERIALI	TIPOLOGIA
<input type="checkbox"/> CONTINUE	<input type="checkbox"/> RADENTI MASSI IN PIETRA	<input type="checkbox"/> EMERSA
LUNGHEZZA: <input type="text" value="0"/>	<input type="checkbox"/> MASSI IN CEMENTO	<input type="checkbox"/> SOFFOLTA
	<input type="checkbox"/> SACCHI DI SABBIA	<input type="checkbox"/> SOMMERSA
<input type="checkbox"/> A PENNELLO	MATERIALI	TIPOLOGIA
NUMERO: <input type="text" value="0"/>	<input type="checkbox"/> MASSI IN PIETRA	<input type="checkbox"/> EMERSE
LUNGHEZZA: <input type="text" value="0"/>	<input type="checkbox"/> MASSI IN CEMENTO	<input type="checkbox"/> SOFFOLTE
INTERASSE: <input type="text" value="0"/>	<input type="checkbox"/> SACCHI DI SABBIA	<input type="checkbox"/> SOMMERSE

FOTO 5



### NOTE

SPIAGGIA DI INTERCONNESSIONE TRA IL BAGNO MERIDIABA E IL BAGNO AZZURRO. DUNA IN EROSIONE.

### DINAMICA DELLA COSTA

- EROSIONE     RIPASCIMENTO     STABILE

**DATA:**  
14/04/2004

**RILEVATORE:**  
GIUNCHI - MINGUZZI

**AGGIORNAMENTO:**

**PAGINA 1**

**COMUNE DI RAVENNA**  
AREA 6: PIANIFICAZIONE TERRITORIALE  
SERVIZIO PROGETTAZIONE URBANISTICA

**COD AREA:** 1024 **NUM SCHEDA:** 04.509

**LOCALITA':** MARINA ROMEA

**CATASTO RAVENNA**

**SEZIONE:** S.A.  
**FOGLIO:** 80  
**MAPPALE:** 1374

**CENSIMENTO SPIAGGE LIBERE**

**TIPOLOGIA**

SPIAGGIA LIBERA DA CONCESSIONI  SPIAGGIA NATURISTI

**VINCOLI AMBIENTALI VIGENTI**

VINCOLO IDROGEOLOGICO

RISERVE NATURALI DELLO STATO

ZONA DI PROTEZIONE SPECIALE

SITI INTERESSE COMUNITARIO

VINCOLO PAESISTICO LR31/2002  
- L. R. 27/88 - L. 1039/39  
- L. 1497/39 - L. 431 / 85

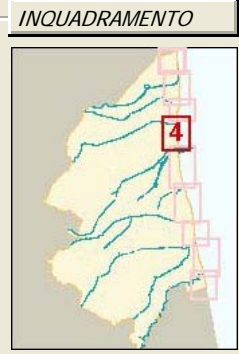
**PROPRIETA' AREA**

COMUNE  DEM. FORESTALE

DEM. MARITTIMO  PRIVATA

**DIMENSIONI**

LUNGHEZZA MAX: 51  
LARGHEZZA MAX: 88  
SUPERFICIE TOTALE: 3545



**CONNESSIONI ALLE RETI**

PISTA CICLABILE

TRASPORTO PUBBLICO

PARCHEGGI

**DIST. SPIAGGIA**

> 300 ML

> 300 ML

> 300 ML

**FILTRI**

PINETA ML

DUNA ML

RECINZIONI ML

**LARGH.** 310,81

**ALT.** 0

33,94

3,5

0

0

**ACCESSIBILITA'**

ESCLUSIVA  DIRETTA

PRESENZA BARRIERE ARCH

**PERCORSI**

CARRABILE

PEDONALE

**NUMERO** 1

0

**FREQUENZA** 0

0

**PAVIMENTAZ.** ASFALTATO

**PROPRIETA' PERCORSI**

COMUNE

DEMANIO FORESTALE

DEMANIO MARITTIMO

PRIVATA

**DATI CONCESSIONE**

CONCESSIONE N: 0 DATA RILASCIO

SCADENZA:

INTESTATARIO CONCESSIONE:

**SEZIONE:** MARE/SPIAGGIA/DUNA/PINETA/EDIFICATO

**RECINZIONI AREA**

LEGNO 0

RETE METALLICA 0

VEGETAZIONE 0

CEMENTO 0

MURATURA 0

**PRESENZA SERVIZI**

SERVIZI IGIENICI  PUNTI RISTORO

PERCORSI PAVIM.  BARRIERE ARCHITET.

STRUTT SALVAT. N. 0

AREE DI SALVAT. MQ 0

SERV. MANUTENZIONE

**ARREDI**

CARTELLI BACH.

CESTINI

ILLUMINAZIONE

AIUOLE

**STATO DI CONSERVAZIONE**

SUFFICIENTE

**AREA RETROSTANTE:**

EDIFICATO





DATA:
14/04/2004
RILEVATORE:
GIUNCHI - MINGUZZI
AGGIORNAMENTO:
<b>PAGINA 2</b>


**COMUNE DI RAVENNA**

 AREA 6: PIANIFICAZIONE TERRITORIALE  
 SERVIZIO PROGETTAZIONE URBANISTICA

**CENSIMENTO SPIAGGE LIBERE**

COD AREA:	NUM SCHEDA:
1024	04.509
LOCALITA':	
MARINA ROMEA	
CATASTO RAVENNA	
SEZIONE:	S.A.
FOGLIO:	80
MAPPALE:	1374

**TIPOLOGIA**
 SPIAGGIA LIBERA DA CONCESSIONI

 SPIAGGIA NATURISTI

**PRESENZA DI DUNE**

CARATTERISTICHE	RECINZIONI
<input checked="" type="checkbox"/> PORZIONE DI DUNA	<input checked="" type="checkbox"/> PRESENZA DI VEGETAZIONE
<input type="checkbox"/> CONTINUA	<input checked="" type="checkbox"/> SOGGETTA A CALPESTIO
RIFERIMENTO SCHEDA: <input type="text" value="04.809"/>	<input type="checkbox"/> LEGNO
<input type="checkbox"/> PRES. DI CAPANNI	<input type="checkbox"/> FERRO
	<input type="checkbox"/> CEMENTO
	<input type="checkbox"/> RETE METALLICA
DIMENSIONI	CONSERVAZIONE
FRONTE ML. <input type="text" value="18,62"/>	<input type="checkbox"/> INSUFFICIENTE
PROFONDITA' ML. <input type="text" value="33,94"/>	<input checked="" type="checkbox"/> SUFFICIENTE
ALTEZZA ML. <input type="text" value="0"/>	<input type="checkbox"/> BUONO
SUPERFICIE MQ. <input type="text" value="560,22"/>	<input type="checkbox"/> OTTIMO

FOTO 3


**PRESENZA DI PINETE**

CARATTERISTICHE	RECINZIONI
<input type="checkbox"/> BASSURE	<input checked="" type="checkbox"/> PRESENZA DI SOTTOBOSCO
<input checked="" type="checkbox"/> PERCORSI	<input type="checkbox"/> SOGGETTA A CALPESTIO
RIFERIMENTO SCHEDA: <input type="text" value="04.301"/>	<input type="checkbox"/> LEGNO
PRESENZA STRUTTURE: <input type="text"/>	<input type="checkbox"/> FERRO
	<input type="checkbox"/> CEMENTO
	<input type="checkbox"/> RETE METALLICA
DIMENSIONI	CONSERVAZIONE
FRONTE ML. <input type="text" value="3373,18"/>	<input type="checkbox"/> INSUFFICIENTE
PROFONDITA' ML. <input type="text" value="452,78"/>	<input type="checkbox"/> SUFFICIENTE
ALTEZZA ML. <input type="text" value="0"/>	<input checked="" type="checkbox"/> BUONO
SUPERFICIE MQ. <input type="text" value="1639209"/>	<input type="checkbox"/> OTTIMO

FOTO 4


**PROTEZIONE COSTA**

<input type="checkbox"/> PARALLELE	MATERIALI	TIPOLOGIA
<input type="checkbox"/> CONTINUE	<input type="checkbox"/> MASSI IN PIETRA	<input type="checkbox"/> EMERSE
DIST. COSTA <input type="text" value="0"/>	<input type="checkbox"/> MASSI IN CEMENTO	<input type="checkbox"/> SOFFOLTE
INTERASSE: <input type="text" value="0"/>	<input type="checkbox"/> SACCHI DI SABBIA	<input type="checkbox"/> SOMMERSE
<input type="checkbox"/> RADENTI	MATERIALI	TIPOLOGIA
<input type="checkbox"/> CONTINUE	<input type="checkbox"/> RADENTI MASSI IN PIETRA	<input type="checkbox"/> EMERSA
LUNGHEZZA: <input type="text" value="0"/>	<input type="checkbox"/> MASSI IN CEMENTO	<input type="checkbox"/> SOFFOLTA
	<input type="checkbox"/> SACCHI DI SABBIA	<input type="checkbox"/> SOMMERSA
<input type="checkbox"/> A PENNELLO	MATERIALI	TIPOLOGIA
NUMERO: <input type="text" value="0"/>	<input type="checkbox"/> MASSI IN PIETRA	<input type="checkbox"/> EMERSE
LUNGHEZZA <input type="text" value="0"/>	<input type="checkbox"/> MASSI IN CEMENTO	<input type="checkbox"/> SOFFOLTE
INTERASSE <input type="text" value="0"/>	<input type="checkbox"/> SACCHI DI SABBIA	<input type="checkbox"/> SOMMERSE

FOTO 5


**NOTE**

SPIAGGIA DI INTERCONNESSIONE TRA IL BAGNO AZZURRO E IL BAGNO NETTUNO. DUNA IN EROSIONE.

**DINAMICA DELLA COSTA**
 EROSIONE

 RIPASCIMENTO

 STABILE



**DATA:**  
14/04/2004

**RILEVATORE:**  
GIUNCHI - MINGUZZI

**AGGIORNAMENTO:**

**PAGINA 1**

**COD AREA:** 1025 **NUM SCHEDA:** 04.510

**LOCALITA':** MARINA ROMEA

**CATASTO RAVENNA**

**SEZIONE:** S.A.  
**FOGLIO:** 80  
**MAPPALE:** 1374

**CENSIMENTO SPIAGGE LIBERE**

**TIPOLOGIA**

SPIAGGIA LIBERA DA CONCESSIONI  SPIAGGIA NATURISTI

**VINCOLI AMBIENTALI VIGENTI**

VINCOLO IDROGEOLOGICO

RISERVE NATURALI DELLO STATO

ZONA DI PROTEZIONE SPECIALE

SITI INTERESSE COMUNITARIO

VINCOLO PAESISTICO LR31/2002  
- L. R. 27/88 - L. 1039/39  
- L. 1497/39 - L. 431 / 85

**PROPRIETA' AREA**

COMUNE  DEM. FORESTALE

DEM. MARITTIMO  PRIVATA

**DIMENSIONI**

LUNGHEZZA MAX: 44  
LARGHEZZA MAX: 92  
SUPERFICIE TOTALE: 3729



**CONNESSIONI ALLE RETI**

PISTA CICLABILE

TRASPORTO PUBBLICO

PARCHEGGI

**DIST. SPIAGGIA**

> 300 ML

> 300 ML

> 300 ML

**FILTRI**

PINETA ML

DUNA ML

RECINZIONI ML

**LARGH. ALT.**

315,5	0
30,37	5
0	0

**ACCESSIBILITA'**

ESCLUSIVA  DIRETTA

PRESENZA BARRIERE ARCH

**PERCORSI**

CARRABILE

PEDONALE

**NUMERO FREQUENZA**

2	0
0	0

**PAVIMENTAZ.**

ASFALTATO

**PROPRIETA' PERCORSI**

COMUNE

DEMANIO FORESTALE

DEMANIO MARITTIMO

PRIVATA

**DATI CONCESSIONE**

CONCESSIONE N: 0 DATA RILASCIO

SCADENZA:

INTESTATARIO CONCESSIONE:

**SEZIONE:** MARE/SPIAGGIA/DUNA/PINETA/EDIFICATO

**RECINZIONI AREA ALTEZZA**

LEGNO	0
RETE METALLICA	0
VEGETAZIONE	0
CEMENTO	0
MURATURA	0

**PRESENZA SERVIZI**

SERVIZI IGIENICI  PUNTI RISTORO

PERCORSI PAVIM.  BARRIERE ARCHITET.

STRUTT SALVAT. N. 0

AREE DI SALVAT. MQ 0

SERV. MANUTENZIONE

**ARREDI**

CARTELLI BACH.

CESTINI

ILLUMINAZIONE

AIUOLE

**STATO DI CONSERVAZIONE**

SUFFICIENTE

**AREA RETROSTANTE:**

EDIFICATO



DATA:

14/04/2004

RILEVATORE:

GIUNCHI - MINGUZZI

AGGIORNAMENTO:

PAGINA 2



COMUNE DI RAVENNA

AREA 6: PIANIFICAZIONE TERRITORIALE  
SERVIZIO PROGETTAZIONE URBANISTICA

## CENSIMENTO SPIAGGE LIBERE

COD AREA:

1025

NUM SCHEDA:

04.510

LOCALITA':

MARINA ROMEA

CATASTO RAVENNA

SEZIONE:

S.A.

FOGLIO:

80

MAPPALE:

1374

## TIPOLOGIA

 SPIAGGIA LIBERA DA CONCESSIONI SPIAGGIA NATURISTI

## PRESENZA DI DUNE

## CARATTERISTICHE

 PORZIONE DI DUNA CONTINUA

RIFERIMENTO SCHEDA

04.810

 PRES. DI CAPANNI

## DIMENSIONI

FRONTE ML.

47,72

PROFONDITA' ML.

30,37

ALTEZZA ML.

0

SUPERFICIE MQ.

6962,93

## RECINZIONI

 LEGNO FERRO CEMENTO RETE METALLICA

## CONSERVAZIONE

 INSUFFICIENTE SUFFICIENTE BUONO OTTIMO

## FOTO 3



## PRESENZA DI PINETE

## CARATTERISTICHE

 BASSURE PERCORSI

RIFERIMENTO SCHEDA:

04.301

PRESENZA STRUTTURE:

## DIMENSIONI

FRONTE ML.

3373,18

PROFONDITA' ML.

452,78

ALTEZZA ML.

0

SUPERFICIE MQ.

1639209

## RECINZIONI

 LEGNO FERRO CEMENTO RETE METALLICA

## CONSERVAZIONE

 INSUFFICIENTE SUFFICIENTE BUONO OTTIMO

## FOTO 4



## PROTEZIONE COSTA

 PARALLELE CONTINUE

DIST. COSTA

0

INTERASSE:

0

 RADENTI CONTINUE

LUNGHEZZA:

0

 A PENNELLO

NUMERO:

0

LUNGHEZZA

0

INTERASSE

0

## MATERIALI

 MASSI IN PIETRA MASSI IN CEMENTO SACCHI DI SABBIA

## MATERIALI

 RADENTI MASSI IN PIETRA MASSI IN CEMENTO SACCHI DI SABBIA

## MATERIALI

 MASSI IN PIETRA MASSI IN CEMENTO SACCHI DI SABBIA

## TIPOLOGIA

 EMERSE SOFFOLTE SOMMERSE

## TIPOLOGIA

 EMERSA SOFFOLTA SOMMERSA

## TIPOLOGIA

 EMERSE SOFFOLTE SOMMERSE

## FOTO 5



## NOTE

SPIAGGIA DI INTERCONNESSIONE TRA IL BAGNO  
NETTUNO E IL BAGNO MODERNO.

## DINAMICA DELLA COSTA

 EROSIONE RIPASCIMENTO STABILE

**DATA:**  
14/04/2004

**RILEVATORE:**  
GIUNCHI - MINGUZZI

**AGGIORNAMENTO:**

**PAGINA 1**

**COMUNE DI RAVENNA**  
AREA 6: PIANIFICAZIONE TERRITORIALE  
SERVIZIO PROGETTAZIONE URBANISTICA

**COD AREA:** 1026 **NUM SCHEDA:** 04.511

**LOCALITA':** MARINA ROMEA

**CATASTO RAVENNA**

**SEZIONE:** S.A.  
**FOGLIO:** 80  
**MAPPAL:** 36

**CENSIMENTO SPIAGGE LIBERE**

**TIPOLOGIA**

SPIAGGIA LIBERA DA CONCESSIONI  SPIAGGIA NATURISTI

**VINCOLI AMBIENTALI VIGENTI**

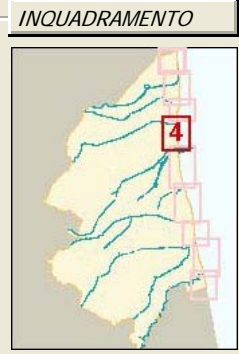
VINCOLO IDROGEOLOGICO  
 RISERVE NATURALI DELLO STATO  
 ZONA DI PROTEZIONE SPECIALE  
 SITI INTERESSE COMUNITARIO  
 VINCOLO PAESISTICO LR31/2002  
- L. R. 27/88 - L. 1039/39  
- L. 1497/39 - L. 431 / 85

**PROPRIETA' AREA**

COMUNE  DEM. FORESTALE  
 DEM. MARITTIMO  PRIVATA

**DIMENSIONI**

LUNGHEZZA MAX: 39  
LARGHEZZA MAX: 76  
SUPERFICIE TOTALE: 2948



**CONNESSIONI ALLE RETI**

PISTA CICLABILE  
 TRASPORTO PUBBLICO  
 PARCHEGGI

**DIST. SPIAGGIA**

> 300 ML  
 > 300 ML  
 > 300 ML

**FILTRI**

PINETA ML  
 DUNA ML  
 RECINZIONI ML

**LARGH. ALT.**

331	0
0	0
0	0

**ACCESSIBILITA'**

ESCLUSIVA  DIRETTA  
 PRESENZA BARRIERE ARCH

**PERCORSI**

CARRABILE  
 PEDONALE

**NUMERO FREQUENZA**

1	0
0	0

**PAVIMENTAZ.**

ASFALTATO

**PROPRIETA' PERCORSI**

COMUNE  
 DEMANIO FORESTALE  
 DEMANIO MARITTIMO  
 PRIVATA

**DATI CONCESSIONE**

CONCESSIONE N: 0 DATA RILASCIO  
SCADENZA:  
INTESTATARIO CONCESSIONE:  
**SEZIONE:** MARE/SPIAGGIA/PARCHEGGIO/PINETA/EDIFICATO

**RECINZIONI AREA ALTEZZA**

LEGNO	0
RETE METALLICA	0
VEGETAZIONE	0
CEMENTO	0
MURATURA	0

**PRESENZA SERVIZI**

SERVIZI IGIENICI  PUNTI RISTORO  
 PERCORSI PAVIM.  BARRIERE ARCHITET.  
 STRUTT SALVAT. N. 0  
 AREE DI SALVAT. MQ 0  
 SERV. MANUTENZIONE

**ARREDI**

CARTELLI BACH.  
 CESTINI  
 ILLUMINAZIONE  
 AIUOLE

**STATO DI CONSERVAZIONE**

SUFFICIENTE

**AREA RETROSTANTE:**

EDIFICATO





DATA:

14/04/2004

RILEVATORE:

GIUNCHI - MINGUZZI

AGGIORNAMENTO:

PAGINA 2



COMUNE DI RAVENNA

AREA 6: PIANIFICAZIONE TERRITORIALE  
SERVIZIO PROGETTAZIONE URBANISTICA

## CENSIMENTO SPIAGGE LIBERE

COD AREA:

1026

NUM SCHEDA:

04.511

LOCALITA':

MARINA ROMEA

CATASTO RAVENNA

SEZIONE:

S.A.

FOGLIO:

80

MAPPALE:

36

## TIPOLOGIA

 SPIAGGIA LIBERA DA CONCESSIONI SPIAGGIA NATURISTI

## PRESENZA DI DUNE

## CARATTERISTICHE

 PORZIONE DI DUNA PRESENZA DI VEGETAZIONE CONTINUA SOGGETTA A CALPESTIO

RIFERIMENTO SCHEDA

 PRES. DI CAPANNI

## RECINZIONI

 LEGNO FERRO CEMENTO RETE METALLICA

## DIMENSIONI

FRONTE ML.

0

PROFONDITA' ML.

0

ALTEZZA ML.

0

SUPERFICIE MQ.

0

## CONSERVAZIONE

 INSUFFICIENTE SUFFICIENTE BUONO OTTIMO

## FOTO 3



## PRESENZA DI PINETE

## CARATTERISTICHE

 BASSURE PRESENZA DI SOTTOBOSCO PERCORSI SOGGETTA A CALPESTIO

RIFERIMENTO SCHEDA:

04.301

PRESENZA STRUTTURE:

## RECINZIONI

 LEGNO FERRO CEMENTO RETE METALLICA

## DIMENSIONI

FRONTE ML.

3373,18

PROFONDITA' ML.

452,78

ALTEZZA ML.

0

SUPERFICIE MQ.

1639209

## CONSERVAZIONE

 INSUFFICIENTE SUFFICIENTE BUONO OTTIMO

## FOTO 4



## PROTEZIONE COSTA

 PARALLELE

MATERIALI

 CONTINUE MASSI IN PIETRA

DIST. COSTA

0

 MASSI IN CEMENTO

INTERASSE:

0

 SACCHI DI SABBIA

## TIPOLOGIA

 EMERSE SOFFOLTE SOMMERSE RADENTI

MATERIALI

 CONTINUE RADENTI MASSI IN PIETRA

LUNGHEZZA:

0

 MASSI IN CEMENTO SACCHI DI SABBIA

## TIPOLOGIA

 EMERSA SOFFOLTA SOMMERSA A PENNELLO

MATERIALI

NUMERO:

0

 MASSI IN PIETRA

LUNGHEZZA

0

 MASSI IN CEMENTO

INTERASSE

0

 SACCHI DI SABBIA

## TIPOLOGIA

 EMERSE SOFFOLTE SOMMERSE

## FOTO 5



## NOTE

SPIAGGIA DI INTERCONNESSIONE TRA IL BAGNO MODERNO E IL BAGNO SUSY. SPIAGGIA IN LEGGERA EROSIONE.

## DINAMICA DELLA COSTA

 EROSIONE RIPASCIMENTO STABILE

**DATA:**  
14/04/2004

**RILEVATORE:**  
GIUNCHI - MINGUZZI

**AGGIORNAMENTO:**

**PAGINA 1**

**COMUNE DI RAVENNA**  
AREA 6: PIANIFICAZIONE TERRITORIALE  
SERVIZIO PROGETTAZIONE URBANISTICA

**COD AREA:** 1027 **NUM SCHEDA:** 04.512

**LOCALITA':** MARINA ROMEA

**CATASTO RAVENNA**

**SEZIONE:** S.A.  
**FOGLIO:** 80  
**MAPPALE:** 36

**CENSIMENTO SPIAGGE LIBERE**

**TIPOLOGIA**

SPIAGGIA LIBERA DA CONCESSIONI  SPIAGGIA NATURISTI

**VINCOLI AMBIENTALI VIGENTI**

VINCOLO IDROGEOLOGICO  
 RISERVE NATURALI DELLO STATO  
 ZONA DI PROTEZIONE SPECIALE  
 SITI INTERESSE COMUNITARIO  
 VINCOLO PAESISTICO LR31/2002  
- L. R. 27/88 - L. 1039/39  
- L. 1497/39 - L. 431 / 85

**PROPRIETA' AREA**

COMUNE  DEM. FORESTALE  
 DEM. MARITTIMO  PRIVATA

**DIMENSIONI**

LUNGHEZZA MAX: 48  
LARGHEZZA MAX: 106  
SUPERFICIE TOTALE: 4874



**CONNESSIONI ALLE RETI**

PISTA CICLABILE  
 TRASPORTO PUBBLICO  
 PARCHEGGI

**DIST. SPIAGGIA**

> 300 ML  
 > 300 ML  
 > 300 ML

**FILTRI**

PINETA ML  
 DUNA ML  
 RECINZIONI ML

**LARGH. ALT.**

342,02	0
59,22	4
0	0

**ACCESSIBILITA'**

ESCLUSIVA  DIRETTA  
 PRESENZA BARRIERE ARCH

**PERCORSI**

CARRABILE  
 PEDONALE

**NUMERO FREQUENZA**

2	0
0	0

**PAVIMENTAZ.**

ASFALTATO

**PROPRIETA' PERCORSI**

COMUNE  
 DEMANIO FORESTALE  
 DEMANIO MARITTIMO  
 PRIVATA

**DATI CONCESSIONE**

CONCESSIONE N: 0 DATA RILASCIO  
SCADENZA:  
INTESTATARIO CONCESSIONE:  
**SEZIONE:** MARE/SPIAGGIA/DUNA/PINETA/EDIFICATO

**RECINZIONI AREA ALTEZZA**

<input type="checkbox"/> LEGNO	0
<input type="checkbox"/> RETE METALLICA	0
<input type="checkbox"/> VEGETAZIONE	0
<input type="checkbox"/> CEMENTO	0
<input type="checkbox"/> MURATURA	0

**PRESENZA SERVIZI**

SERVIZI IGIENICI  PUNTI RISTORO  
 PERCORSI PAVIM.  BARRIERE ARCHITET.  
 STRUTT SALVAT. N. 0  
 AREE DI SALVAT. MQ 0  
 SERV. MANUTENZIONE

**ARREDI**

CARTELLI BACH.  
 CESTINI  
 ILLUMINAZIONE  
 AIUOLE

**STATO DI CONSERVAZIONE** SUFFICIENTE **AREA RETROSTANTE:** EDIFICATO



DATA:	14/04/2004
RILEVATORE:	GIUNCHI - MINGUZZI
AGGIORNAMENTO:	
<b>PAGINA 2</b>	


**COMUNE DI RAVENNA**

 AREA 6: PIANIFICAZIONE TERRITORIALE  
 SERVIZIO PROGETTAZIONE URBANISTICA

**CENSIMENTO SPIAGGE LIBERE**

COD AREA:	NUM SCHEDA:
1027	04.512
LOCALITA':	
MARINA ROMEA	
CATASTO RAVENNA	
SEZIONE:	S.A.
FOGLIO:	80
MAPPALE:	36

**TIPOLOGIA**
 SPIAGGIA LIBERA DA CONCESSIONI

 SPIAGGIA NATURISTI

**PRESENZA DI DUNE**

CARATTERISTICHE	RECINZIONI
<input checked="" type="checkbox"/> PORZIONE DI DUNA	<input checked="" type="checkbox"/> PRESENZA DI VEGETAZIONE
<input type="checkbox"/> CONTINUA	<input type="checkbox"/> SOGGETTA A CALPESTIO
RIFERIMENTO SCHEDA: 04.811	<input type="checkbox"/> LEGNO
<input type="checkbox"/> PRES. DI CAPANNI	<input type="checkbox"/> FERRO
	<input type="checkbox"/> CEMENTO
	<input type="checkbox"/> RETE METALLICA
DIMENSIONI	CONSERVAZIONE
FRONTE ML. 34,15	<input type="checkbox"/> INSUFFICIENTE
PROFONDITA' ML. 59,22	<input checked="" type="checkbox"/> SUFFICIENTE
ALTEZZA ML. 0	<input type="checkbox"/> BUONO
SUPERFICIE MQ. 6962,93	<input type="checkbox"/> OTTIMO

FOTO 3


**PRESENZA DI PINETE**

CARATTERISTICHE	RECINZIONI
<input checked="" type="checkbox"/> BASSURE	<input checked="" type="checkbox"/> PRESENZA DI SOTTOBOSCO
<input type="checkbox"/> PERCORSI	<input type="checkbox"/> SOGGETTA A CALPESTIO
RIFERIMENTO SCHEDA: 04.301	<input type="checkbox"/> LEGNO
PRESENZA STRUTTURE:	<input type="checkbox"/> FERRO
	<input type="checkbox"/> CEMENTO
	<input type="checkbox"/> RETE METALLICA
DIMENSIONI	CONSERVAZIONE
FRONTE ML. 3373,18	<input type="checkbox"/> INSUFFICIENTE
PROFONDITA' ML. 452,78	<input type="checkbox"/> SUFFICIENTE
ALTEZZA ML. 0	<input checked="" type="checkbox"/> BUONO
SUPERFICIE MQ. 1639209	<input type="checkbox"/> OTTIMO

FOTO 4


**PROTEZIONE COSTA**

<input type="checkbox"/> PARALLELE	MATERIALI	TIPOLOGIA
<input type="checkbox"/> CONTINUE	<input type="checkbox"/> MASSI IN PIETRA	<input type="checkbox"/> EMERSE
DIST. COSTA: 0	<input type="checkbox"/> MASSI IN CEMENTO	<input type="checkbox"/> SOFFOLTE
INTERASSE: 0	<input type="checkbox"/> SACCHI DI SABBIA	<input type="checkbox"/> SOMMERSE
<input type="checkbox"/> RADENTI	MATERIALI	TIPOLOGIA
<input type="checkbox"/> CONTINUE	<input type="checkbox"/> RADENTI MASSI IN PIETRA	<input type="checkbox"/> EMERSA
LUNGHEZZA: 0	<input type="checkbox"/> MASSI IN CEMENTO	<input type="checkbox"/> SOFFOLTA
	<input type="checkbox"/> SACCHI DI SABBIA	<input type="checkbox"/> SOMMERSA
<input type="checkbox"/> A PENNELLO	MATERIALI	TIPOLOGIA
NUMERO: 0	<input type="checkbox"/> MASSI IN PIETRA	<input type="checkbox"/> EMERSE
LUNGHEZZA: 0	<input type="checkbox"/> MASSI IN CEMENTO	<input type="checkbox"/> SOFFOLTE
INTERASSE: 0	<input type="checkbox"/> SACCHI DI SABBIA	<input type="checkbox"/> SOMMERSE

FOTO 5


**NOTE**

CONTINUITA' DUNA PINETA. LEGGERISSIMA EROSIONE DELLA COSTA. SPIAGGIA COMPRESA TRA IL BAGNO SUSY E IL BAGNO E IL BAGNO PINETA.

**DINAMICA DELLA COSTA**
 EROSIONE

 RIPASCIMENTO

 STABILE



**DATA:**  
14/04/2004

**RILEVATORE:**  
GIUNCHI - MINGUZZI

**AGGIORNAMENTO:**

**PAGINA 1**

**COMUNE DI RAVENNA**  
AREA 6: PIANIFICAZIONE TERRITORIALE  
SERVIZIO PROGETTAZIONE URBANISTICA

**COD AREA:** 1028 **NUM SCHEDA:** 04.513

**LOCALITA':** MARINA ROMEA

**CATASTO RAVENNA**

**SEZIONE:** S.A.  
**FOGLIO:** 80  
**MAPPALE:** 36

**CENSIMENTO SPIAGGE LIBERE**

**TIPOLOGIA**

SPIAGGIA LIBERA DA CONCESSIONI  SPIAGGIA NATURISTI

**VINCOLI AMBIENTALI VIGENTI**

VINCOLO IDROGEOLOGICO

RISERVE NATURALI DELLO STATO

ZONA DI PROTEZIONE SPECIALE

SITI INTERESSE COMUNITARIO

VINCOLO PAESISTICO LR31/2002  
- L. R. 27/88 - L. 1039/39  
- L. 1497/39 - L. 431 / 85

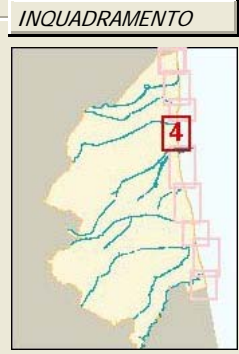
**PROPRIETA' AREA**

COMUNE  DEM. FORESTALE

DEM. MARITTIMO  PRIVATA

**DIMENSIONI**

LUNGHEZZA MAX: 48  
LARGHEZZA MAX: 78  
SUPERFICIE TOTALE: 3464



**CONNESSIONI ALLE RETI**

PISTA CICLABILE

TRASPORTO PUBBLICO

PARCHEGGI

**DIST. SPIAGGIA**

> 300 ML

> 300 ML

> 300 ML

**FILTRI**

PINETA ML

DUNA ML

RECINZIONI ML

**LARGH. ALT.**

350,15	0
0	0
0,3	1

**ACCESSIBILITA'**

ESCLUSIVA  DIRETTA

PRESENZA BARRIERE ARCH

**PERCORSI**

CARRABILE

PEDONALE

**NUMERO FREQUENZA**

1	0
0	0

**PAVIMENTAZ.**

ASFALTATO

**PROPRIETA' PERCORSI**

COMUNE

DEMANIO FORESTALE

DEMANIO MARITTIMO

PRIVATA

**DATI CONCESSIONE**

CONCESSIONE N: 0 DATA RILASCIO

SCADENZA:

INTESTATARIO CONCESSIONE:

**SEZIONE:** MARE/SPIAGGIA/PARCHEGGIO/PINETA/EDIFICATO

**RECINZIONI AREA ALTEZZA**

<input type="checkbox"/> LEGNO	0
<input type="checkbox"/> RETE METALLICA	0
<input type="checkbox"/> VEGETAZIONE	0
<input checked="" type="checkbox"/> CEMENTO	1
<input type="checkbox"/> MURATURA	0

**PRESENZA SERVIZI**

SERVIZI IGIENICI  PUNTI RISTORO

PERCORSI PAVIM.  BARRIERE ARCHITET.

STRUTT SALVAT. N. 0

AREE DI SALVAT. MQ 0

SERV. MANUTENZIONE

**ARREDI**

CARTELLI BACH.

CESTINI

ILLUMINAZIONE

AIUOLE

**STATO DI CONSERVAZIONE**

SUFFICIENTE

**AREA RETROSTANTE:**

EDIFICATO



DATA:	14/04/2004
RILEVATORE:	GIUNCHI - MINGUZZI
AGGIORNAMENTO:	
<b>PAGINA 2</b>	


**COMUNE DI RAVENNA**

 AREA 6: PIANIFICAZIONE TERRITORIALE  
 SERVIZIO PROGETTAZIONE URBANISTICA

**CENSIMENTO SPIAGGE LIBERE**

COD AREA:	NUM SCHEDA:
1028	04.513
LOCALITA':	
MARINA ROMEA	
CATASTO RAVENNA	
SEZIONE:	S.A.
FOGLIO:	80
MAPPALE:	36

**TIPOLOGIA**
 SPIAGGIA LIBERA DA CONCESSIONI

 SPIAGGIA NATURISTI

**PRESENZA DI DUNE**


CARATTERISTICHE	RECINZIONI
<input type="checkbox"/> PORZIONE DI DUNA	<input type="checkbox"/> PRESENZA DI VEGETAZIONE
<input type="checkbox"/> CONTINUA	<input type="checkbox"/> SOGGETTA A CALPESTIO
RIFERIMENTO SCHEDA: <input type="text"/>	<input type="checkbox"/> LEGNO
<input type="checkbox"/> PRES. DI CAPANNI	<input type="checkbox"/> FERRO
	<input type="checkbox"/> CEMENTO
	<input type="checkbox"/> RETE METALLICA
DIMENSIONI	CONSERVAZIONE
FRONTE ML. <input type="text"/> 0	<input type="checkbox"/> INSUFFICIENTE
PROFONDITA' ML. <input type="text"/> 0	<input type="checkbox"/> SUFFICIENTE
ALTEZZA ML. <input type="text"/> 0	<input type="checkbox"/> BUONO
SUPERFICIE MQ. <input type="text"/> 0	<input type="checkbox"/> OTTIMO

FOTO 3


**PRESENZA DI PINETE**


CARATTERISTICHE	RECINZIONI
<input type="checkbox"/> BASSURE	<input checked="" type="checkbox"/> PRESENZA DI SOTTOBOSCO
<input checked="" type="checkbox"/> PERCORSI	<input type="checkbox"/> SOGGETTA A CALPESTIO
RIFERIMENTO SCHEDA: <input type="text"/> 04.301	<input type="checkbox"/> LEGNO
PRESENZA STRUTTURE: <input type="text"/>	<input type="checkbox"/> FERRO
	<input type="checkbox"/> CEMENTO
	<input type="checkbox"/> RETE METALLICA
DIMENSIONI	CONSERVAZIONE
FRONTE ML. <input type="text"/> 3373,18	<input type="checkbox"/> INSUFFICIENTE
PROFONDITA' ML. <input type="text"/> 452,78	<input type="checkbox"/> SUFFICIENTE
ALTEZZA ML. <input type="text"/> 0	<input checked="" type="checkbox"/> BUONO
SUPERFICIE MQ. <input type="text"/> 1639209	<input type="checkbox"/> OTTIMO

FOTO 4


**PROTEZIONE COSTA**

<input type="checkbox"/> <b>PARALLELE</b>	<b>MATERIALI</b>	<b>TIPOLOGIA</b>
<input type="checkbox"/> CONTINUE	<input type="checkbox"/> MASSI IN PIETRA	<input type="checkbox"/> EMERSE
DIST. COSTA <input type="text"/> 0	<input type="checkbox"/> MASSI IN CEMENTO	<input type="checkbox"/> SOFFOLTE
INTERASSE: <input type="text"/> 0	<input type="checkbox"/> SACCHI DI SABBIA	<input type="checkbox"/> SOMMERSE
<input type="checkbox"/> <b>RADENTI</b>	<b>MATERIALI</b>	<b>TIPOLOGIA</b>
<input type="checkbox"/> CONTINUE	<input type="checkbox"/> RADENTI MASSI IN PIETRA	<input type="checkbox"/> EMERSA
LUNGHEZZA: <input type="text"/> 0	<input type="checkbox"/> MASSI IN CEMENTO	<input type="checkbox"/> SOFFOLTA
	<input type="checkbox"/> SACCHI DI SABBIA	<input type="checkbox"/> SOMMERSA
<input type="checkbox"/> <b>A PENNELLO</b>	<b>MATERIALI</b>	<b>TIPOLOGIA</b>
NUMERO: <input type="text"/> 0	<input type="checkbox"/> MASSI IN PIETRA	<input type="checkbox"/> EMERSE
LUNGHEZZA <input type="text"/> 0	<input type="checkbox"/> MASSI IN CEMENTO	<input type="checkbox"/> SOFFOLTE
INTERASSE <input type="text"/> 0	<input type="checkbox"/> SACCHI DI SABBIA	<input type="checkbox"/> SOMMERSE

FOTO 5


**NOTE**

LEGGERA EROSIONE DELLA COSTA. SPIAGGIA COMPRESA TRA IL BAGNO PINETA E IL BAGNO ROMEA. RECINZIONE IN CLS TRA SPIAGGIA E PARCHEGGIO.

**DINAMICA DELLA COSTA**
 EROSIONE

 RIPASCIMENTO

 STABILE

**DATA:**  
14/04/2004

**RILEVATORE:**  
GIUNCHI - MINGUZZI

**AGGIORNAMENTO:**

**PAGINA 1**

**COD AREA:** 1029 **NUM SCHEDA:** 04.514

**LOCALITA':** MARINA ROMEA

**CATASTO RAVENNA**

**SEZIONE:** S.A.  
**FOGLIO:** 80  
**MAPPAL:** 36

**CENSIMENTO SPIAGGE LIBERE**

**TIPOLOGIA**

SPIAGGIA LIBERA DA CONCESSIONI  SPIAGGIA NATURISTI

**VINCOLI AMBIENTALI VIGENTI**

VINCOLO IDROGEOLOGICO

RISERVE NATURALI DELLO STATO

ZONA DI PROTEZIONE SPECIALE

SITI INTERESSE COMUNITARIO

VINCOLO PAESISTICO LR31/2002  
- L. R. 27/88 - L. 1039/39  
- L. 1497/39 - L. 431 / 85

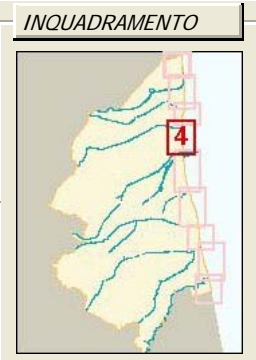
**PROPRIETA' AREA**

COMUNE  DEM. FORESTALE

DEM. MARITTIMO  PRIVATA

**DIMENSIONI**

LUNGHEZZA MAX: 40  
LARGHEZZA MAX: 91  
SUPERFICIE TOTALE: 3200



**CONNESSIONI ALLE RETI**

PISTA CICLABILE

TRASPORTO PUBBLICO

PARCHEGGI

**DIST. SPIAGGIA**

> 300 ML

> 300 ML

> 300 ML

**FILTRI**

PINETA ML

DUNA ML

RECINZIONI ML

LARGH.	ALT.
365,05	0
0	0
0	0

**ACCESSIBILITA'**

ESCLUSIVA  DIRETTA

PRESENZA BARRIERE ARCH

**PERCORSI**

CARRABILE

PEDONALE

NUMERO	FREQUENZA
1	0
0	0

**PAVIMENTAZ.**

ASFALTATO

**PROPRIETA' PERCORSI**

COMUNE

DEMANIO FORESTALE

DEMANIO MARITTIMO

PRIVATA

**DATI CONCESSIONE**

CONCESSIONE N: 0 DATA RILASCIO

SCADENZA:

INTESTATARIO CONCESSIONE:

**SEZIONE:** MARE/SPIAGGIA/PARCHEGGIO/PINETA/EDIFICATO

RECINZIONI AREA	ALTEZZA
<input type="checkbox"/> LEGNO	0
<input type="checkbox"/> RETE METALLICA	0
<input type="checkbox"/> VEGETAZIONE	0
<input checked="" type="checkbox"/> CEMENTO	0
<input type="checkbox"/> MURATURA	0

**PRESENZA SERVIZI**

SERVIZI IGIENICI  PUNTI RISTORO

PERCORSI PAVIM.  BARRIERE ARCHITET.

STRUTT SALVAT. N. 0

AREE DI SALVAT. MQ 0

SERV. MANUTENZIONE

**ARREDI**

CARTELLI BACH.

CESTINI

ILLUMINAZIONE

AIUOLE

**STATO DI CONSERVAZIONE** SUFFICIENTE **AREA RETROSTANTE:** EDIFICATO





DATA:	14/04/2004
RILEVATORE:	GIUNCHI - MINGUZZI
AGGIORNAMENTO:	
<b>PAGINA 2</b>	



**COMUNE DI RAVENNA**  
 AREA 6: PIANIFICAZIONE TERRITORIALE  
 SERVIZIO PROGETTAZIONE URBANISTICA

## CENSIMENTO SPIAGGE LIBERE

COD AREA:	NUM SCHEDA:
1029	04.514
LOCALITA':	
MARINA ROMEA	
CATASTO RAVENNA	
SEZIONE:	S.A.
FOGLIO:	80
MAPPALE:	36

### TIPOLOGIA

- SPIAGGIA LIBERA DA CONCESSIONI     SPIAGGIA NATURISTI

### PRESENZA DI DUNE

CARATTERISTICHE	RECINZIONI
<input type="checkbox"/> PORZIONE DI DUNA <input type="checkbox"/> PRESENZA DI VEGETAZIONE	<input type="checkbox"/> LEGNO
<input type="checkbox"/> CONTINUA <input type="checkbox"/> SOGGETTA A CALPESTIO	<input type="checkbox"/> FERRO
RIFERIMENTO SCHEDA: <input type="text"/>	<input type="checkbox"/> CEMENTO
<input type="checkbox"/> PRES. DI CAPANNI <input type="text"/>	<input type="checkbox"/> RETE METALLICA
DIMENSIONI	CONSERVAZIONE
FRONTE ML. <input type="text" value="0"/>	<input type="checkbox"/> INSUFFICIENTE
PROFONDITA' ML. <input type="text" value="0"/>	<input type="checkbox"/> SUFFICIENTE
ALTEZZA ML. <input type="text" value="0"/>	<input type="checkbox"/> BUONO
SUPERFICIE MQ. <input type="text" value="0"/>	<input type="checkbox"/> OTTIMO


FOTO 3



### PRESENZA DI PINETE

CARATTERISTICHE	RECINZIONI
<input type="checkbox"/> BASSURE <input checked="" type="checkbox"/> PRESENZA DI SOTTOBOSCO	<input type="checkbox"/> LEGNO
<input checked="" type="checkbox"/> PERCORSI <input type="checkbox"/> SOGGETTA A CALPESTIO	<input type="checkbox"/> FERRO
RIFERIMENTO SCHEDA: <input type="text" value="04.301"/>	<input type="checkbox"/> CEMENTO
PRESENZA STRUTTURE: <input type="text"/>	<input type="checkbox"/> RETE METALLICA
DIMENSIONI	CONSERVAZIONE
FRONTE ML. <input type="text" value="3373,18"/>	<input type="checkbox"/> INSUFFICIENTE
PROFONDITA' ML. <input type="text" value="452,78"/>	<input type="checkbox"/> SUFFICIENTE
ALTEZZA ML. <input type="text" value="0"/>	<input checked="" type="checkbox"/> BUONO
SUPERFICIE MQ. <input type="text" value="1639209"/>	<input type="checkbox"/> OTTIMO


FOTO 4



### PROTEZIONE COSTA

<input type="checkbox"/> <b>PARALLELE</b>	<b>MATERIALI</b>	<b>TIPOLOGIA</b>
<input type="checkbox"/> CONTINUE	<input type="checkbox"/> MASSI IN PIETRA	<input type="checkbox"/> EMERSE
DIST. COSTA <input type="text" value="0"/>	<input type="checkbox"/> MASSI IN CEMENTO	<input type="checkbox"/> SOFFOLTE
INTERASSE: <input type="text" value="0"/>	<input type="checkbox"/> SACCHI DI SABBIA	<input type="checkbox"/> SOMMERSE
<input type="checkbox"/> <b>RADENTI</b>	<b>MATERIALI</b>	<b>TIPOLOGIA</b>
<input type="checkbox"/> CONTINUE	<input type="checkbox"/> RADENTI MASSI IN PIETRA	<input type="checkbox"/> EMERSA
LUNGHEZZA: <input type="text" value="0"/>	<input type="checkbox"/> MASSI IN CEMENTO	<input type="checkbox"/> SOFFOLTA
	<input type="checkbox"/> SACCHI DI SABBIA	<input type="checkbox"/> SOMMERSA
<input type="checkbox"/> <b>A PENNELLO</b>	<b>MATERIALI</b>	<b>TIPOLOGIA</b>
NUMERO: <input type="text" value="0"/>	<input type="checkbox"/> MASSI IN PIETRA	<input type="checkbox"/> EMERSE
LUNGHEZZA <input type="text" value="0"/>	<input type="checkbox"/> MASSI IN CEMENTO	<input type="checkbox"/> SOFFOLTE
INTERASSE <input type="text" value="0"/>	<input type="checkbox"/> SACCHI DI SABBIA	<input type="checkbox"/> SOMMERSE

FOTO 5



### NOTE

LEGGERISSIMA EROSIONE. SPIAGGIA COMPRESA TRA IL BAGNO ROMEA E IL BAGNO SOLIDEA. PRESENZA DI PERCORSO D'ACCESSO SEGNALATO E PIASTRELLATO DA PK A SPIAGGIA E BAGNO.

### DINAMICA DELLA COSTA

- EROSIONE     RIPASCIMENTO     STABILE

**DATA:**  
14/04/2004

**RILEVATORE:**  
GIUNCHI - MINGUZZI

**AGGIORNAMENTO:**

**PAGINA 1**

**COMUNE DI RAVENNA**  
AREA 6: PIANIFICAZIONE TERRITORIALE  
SERVIZIO PROGETTAZIONE URBANISTICA

**COD AREA:** 1030 **NUM SCHEDA:** 04.515

**LOCALITA':** MARINA ROMEA

**CATASTO RAVENNA**

**SEZIONE:** S.A.  
**FOGLIO:** 80  
**MAPPALE:** 36

**CENSIMENTO SPIAGGE LIBERE**

**TIPOLOGIA**

SPIAGGIA LIBERA DA CONCESSIONI  SPIAGGIA NATURISTI

**VINCOLI AMBIENTALI VIGENTI**

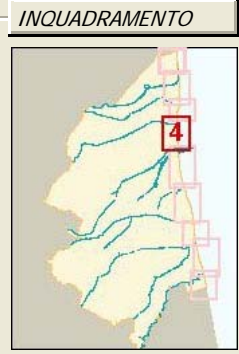
VINCOLO IDROGEOLOGICO  
 RISERVE NATURALI DELLO STATO  
 ZONA DI PROTEZIONE SPECIALE  
 SITI INTERESSE COMUNITARIO  
 VINCOLO PAESISTICO LR31/2002  
- L. R. 27/88 - L. 1039/39  
- L. 1497/39 - L. 431 / 85

**PROPRIETA' AREA**

COMUNE  DEM. FORESTALE  
 DEM. MARITTIMO  PRIVATA

**DIMENSIONI**

LUNGHEZZA MAX: 42  
LARGHEZZA MAX: 147  
SUPERFICIE TOTALE: 5726



**CONNESSIONI ALLE RETI**

PISTA CICLABILE  
 TRASPORTO PUBBLICO  
 PARCHEGGI

**DIST. SPIAGGIA**

> 300 ML  
 > 300 ML  
 > 300 ML

**FILTRI**

PINETA ML  
 DUNA ML  
 RECINZIONI ML

**LARGH. ALT.**

368,31	0
39,14	4,5
0	0

**ACCESSIBILITA'**

ESCLUSIVA  DIRETTA  
 PRESENZA BARRIERE ARCH

**PERCORSI**

CARRABILE  
 PEDONALE

**NUMERO FREQUENZA**

2	0
0	0

**PAVIMENTAZ.**

ASFALTATO

**PROPRIETA' PERCORSI**

COMUNE  
 DEMANIO FORESTALE  
 DEMANIO MARITTIMO  
 PRIVATA

**DATI CONCESSIONE**

CONCESSIONE N: 0 DATA RILASCIO  
SCADENZA:  
INTESTATARIO CONCESSIONE:  
**SEZIONE:** MARE/SPIAGGIA/DUNA/PINETA/EDIFICATO

**RECINZIONI AREA ALTEZZA**

LEGNO	0
RETE METALLICA	0
VEGETAZIONE	0
CEMENTO	0
MURATURA	0

**PRESENZA SERVIZI**

SERVIZI IGIENICI  PUNTI RISTORO  
 PERCORSI PAVIM.  BARRIERE ARCHITET.  
 STRUTT SALVAT. N. 0  
 AREE DI SALVAT. MQ 0  
 SERV. MANUTENZIONE

**ARREDI**

CARTELLI BACH.  
 CESTINI  
 ILLUMINAZIONE  
 AIUOLE

**STATO DI CONSERVAZIONE**

SUFFICIENTE

**AREA RETROSTANTE:**

EDIFICATO



DATA:
14/04/2004
RILEVATORE:
GIUNCHI - MINGUZZI
AGGIORNAMENTO:
<b>PAGINA 2</b>


**COMUNE DI RAVENNA**

 AREA 6: PIANIFICAZIONE TERRITORIALE  
 SERVIZIO PROGETTAZIONE URBANISTICA

**CENSIMENTO SPIAGGE LIBERE**

COD AREA:	NUM SCHEDA:
1030	04.515
LOCALITA':	
MARINA ROMEA	
CATASTO RAVENNA	
SEZIONE:	S.A.
FOGLIO:	80
MAPPALE:	36

**TIPOLOGIA**

- 
- SPIAGGIA LIBERA DA CONCESSIONI
- 
- SPIAGGIA NATURISTI
- 

**PRESENZA DI DUNE**

CARATTERISTICHE	RECINZIONI
<input checked="" type="checkbox"/> PORZIONE DI DUNA <input checked="" type="checkbox"/> PRESENZA DI VEGETAZIONE	<input type="checkbox"/> LEGNO
<input type="checkbox"/> CONTINUA <input checked="" type="checkbox"/> SOGGETTA A CALPESTIO	<input type="checkbox"/> FERRO
RIFERIMENTO SCHEDA: <input type="text" value="04.812"/>	<input type="checkbox"/> CEMENTO
<input checked="" type="checkbox"/> PRES. DI CAPANNI <input type="text" value="04.033-04.034"/>	<input type="checkbox"/> RETE METALLICA
DIMENSIONI	CONSERVAZIONE
FRONTE ML. <input type="text" value="37,77"/>	<input type="checkbox"/> INSUFFICIENTE
PROFONDITA' ML. <input type="text" value="39,14"/>	<input checked="" type="checkbox"/> SUFFICIENTE
ALTEZZA ML. <input type="text" value="0"/>	<input type="checkbox"/> BUONO
SUPERFICIE MQ. <input type="text" value="3839,15"/>	<input type="checkbox"/> OTTIMO

FOTO 3


**PRESENZA DI PINETE**

CARATTERISTICHE	RECINZIONI
<input type="checkbox"/> BASSURE <input type="checkbox"/> PRESENZA DI SOTTOBOSCO	<input type="checkbox"/> LEGNO
<input type="checkbox"/> PERCORSI <input type="checkbox"/> SOGGETTA A CALPESTIO	<input type="checkbox"/> FERRO
RIFERIMENTO SCHEDA: <input type="text" value="04.301"/>	<input type="checkbox"/> CEMENTO
PRESENZA STRUTTURE: <input type="text"/>	<input type="checkbox"/> RETE METALLICA
DIMENSIONI	CONSERVAZIONE
FRONTE ML. <input type="text" value="3373,18"/>	<input type="checkbox"/> INSUFFICIENTE
PROFONDITA' ML. <input type="text" value="452,78"/>	<input type="checkbox"/> SUFFICIENTE
ALTEZZA ML. <input type="text" value="0"/>	<input checked="" type="checkbox"/> BUONO
SUPERFICIE MQ. <input type="text" value="1639209"/>	<input type="checkbox"/> OTTIMO

FOTO 4


**PROTEZIONE COSTA**

<input type="checkbox"/> <b>PARALLELE</b>	<b>MATERIALI</b>	<b>TIPOLOGIA</b>
<input type="checkbox"/> CONTINUE	<input type="checkbox"/> MASSI IN PIETRA	<input type="checkbox"/> EMERSE
DIST. COSTA: <input type="text" value="0"/>	<input type="checkbox"/> MASSI IN CEMENTO	<input type="checkbox"/> SOFFOLTE
INTERASSE: <input type="text" value="0"/>	<input type="checkbox"/> SACCHI DI SABBIA	<input type="checkbox"/> SOMMERSE
<input type="checkbox"/> <b>RADENTI</b>	<b>MATERIALI</b>	<b>TIPOLOGIA</b>
<input type="checkbox"/> CONTINUE	<input type="checkbox"/> RADENTI MASSI IN PIETRA	<input type="checkbox"/> EMERSA
LUNGHEZZA: <input type="text" value="0"/>	<input type="checkbox"/> MASSI IN CEMENTO	<input type="checkbox"/> SOFFOLTA
	<input type="checkbox"/> SACCHI DI SABBIA	<input type="checkbox"/> SOMMERSA
<input type="checkbox"/> <b>A PENNELLO</b>	<b>MATERIALI</b>	<b>TIPOLOGIA</b>
NUMERO: <input type="text" value="0"/>	<input type="checkbox"/> MASSI IN PIETRA	<input type="checkbox"/> EMERSE
LUNGHEZZA: <input type="text" value="0"/>	<input type="checkbox"/> MASSI IN CEMENTO	<input type="checkbox"/> SOFFOLTE
INTERASSE: <input type="text" value="0"/>	<input type="checkbox"/> SACCHI DI SABBIA	<input type="checkbox"/> SOMMERSE

FOTO 5


**NOTE**

LEGGERISSIMA EROSIONE. SPIAGGIA COMPRESA TRA IL BAGNO SOLIDEA E IL BAGNO MEDUSA.

**DINAMICA DELLA COSTA**

- 
- EROSIONE
- 
- RIPASCIMENTO
- 
- STABILE



**DATA:**  
14/04/2004

**RILEVATORE:**  
GIUNCHI - MINGUZZI

**AGGIORNAMENTO:**

**PAGINA 1**

**COMUNE DI RAVENNA**  
AREA 6: PIANIFICAZIONE TERRITORIALE  
SERVIZIO PROGETTAZIONE URBANISTICA

**COD AREA:** 1031 **NUM SCHEDA:** 04.516

**LOCALITA':** MARINA ROMEA

**CATASTO RAVENNA**

**SEZIONE:** S.A.  
**FOGLIO:** 80  
**MAPPALE:** 36

**CENSIMENTO SPIAGGE LIBERE**

**TIPOLOGIA**

SPIAGGIA LIBERA DA CONCESSIONI  SPIAGGIA NATURISTI

**VINCOLI AMBIENTALI VIGENTI**

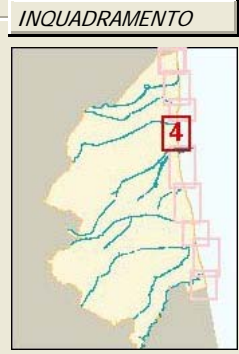
VINCOLO IDROGEOLOGICO  
 RISERVE NATURALI DELLO STATO  
 ZONA DI PROTEZIONE SPECIALE  
 SITI INTERESSE COMUNITARIO  
 VINCOLO PAESISTICO LR31/2002  
- L. R. 27/88 - L. 1039/39  
- L. 1497/39 - L. 431 / 85

**PROPRIETA' AREA**

COMUNE  DEM. FORESTALE  
 DEM. MARITTIMO  PRIVATA

**DIMENSIONI**

LUNGHEZZA MAX: 41  
LARGHEZZA MAX: 95  
SUPERFICIE TOTALE: 3711



**CONNESSIONI ALLE RETI**

PISTA CICLABILE  
 TRASPORTO PUBBLICO  
 PARCHEGGI

**DIST. SPIAGGIA**

> 300 ML  
 > 300 ML  
 > 300 ML

**FILTRI**

PINETA ML  
 DUNA ML  
 RECINZIONI ML

**LARGH. ALT.**

391,31	0
0	0
0	0

**ACCESSIBILITA'**

ESCLUSIVA  DIRETTA  
 PRESENZA BARRIERE ARCH

**PERCORSI**

CARRABILE  
 PEDONALE

**NUMERO FREQUENZA**

1	0
0	0

**PAVIMENTAZ.**

STERRATO

**PROPRIETA' PERCORSI**

COMUNE  
 DEMANIO FORESTALE  
 DEMANIO MARITTIMO  
 PRIVATA

**DATI CONCESSIONE**

CONCESSIONE N: 0 DATA RILASCIO  
SCADENZA:  
INTESTATARIO CONCESSIONE:  
**SEZIONE:** MARE/SPIAGGIA/PARCHEGGIO/PINETA/EDIFICATO

**RECINZIONI AREA ALTEZZA**

<input type="checkbox"/> LEGNO	0
<input type="checkbox"/> RETE METALLICA	0
<input type="checkbox"/> VEGETAZIONE	0
<input checked="" type="checkbox"/> CEMENTO	1,1
<input type="checkbox"/> MURATURA	0

**PRESENZA SERVIZI**

SERVIZI IGIENICI  PUNTI RISTORO  
 PERCORSI PAVIM.  BARRIERE ARCHITET.  
 STRUTT SALVAT. N. 0  
 AREE DI SALVAT. MQ 0  
 SERV. MANUTENZIONE

**ARREDI**

CARTELLI BACH.  
 CESTINI  
 ILLUMINAZIONE  
 AIUOLE

**STATO DI CONSERVAZIONE**

SUFFICIENTE

**AREA RETROSTANTE:**

EDIFICATO



DATA:	14/04/2004
RILEVATORE:	GIUNCHI - MINGUZZI
AGGIORNAMENTO:	
<b>PAGINA 2</b>	



**COMUNE DI RAVENNA**  
 AREA 6: PIANIFICAZIONE TERRITORIALE  
 SERVIZIO PROGETTAZIONE URBANISTICA

## CENSIMENTO SPIAGGE LIBERE

COD AREA:	NUM SCHEDA:
1031	04.516
LOCALITA':	
MARINA ROMEA	
CATASTO RAVENNA	
SEZIONE:	S.A.
FOGLIO:	80
MAPPALE:	36

### TIPOLOGIA

- SPIAGGIA LIBERA DA CONCESSIONI     SPIAGGIA NATURISTI

### PRESENZA DI DUNE

CARATTERISTICHE		RECINZIONI
<input type="checkbox"/> PORZIONE DI DUNA	<input type="checkbox"/> PRESENZA DI VEGETAZIONE	<input type="checkbox"/> LEGNO
<input type="checkbox"/> CONTINUA	<input type="checkbox"/> SOGGETTA A CALPESTIO	<input type="checkbox"/> FERRO
RIFERIMENTO SCHEDA: <input type="text"/>		<input type="checkbox"/> CEMENTO
<input type="checkbox"/> PRES. DI CAPANNI	<input type="text"/>	<input type="checkbox"/> RETE METALLICA
DIMENSIONI		CONSERVAZIONE
FRONTE ML.	<input type="text" value="0"/>	<input type="checkbox"/> INSUFFICIENTE
PROFONDITA' ML.	<input type="text" value="0"/>	<input type="checkbox"/> SUFFICIENTE
ALTEZZA ML.	<input type="text" value="0"/>	<input type="checkbox"/> BUONO
SUPERFICIE MQ.	<input type="text" value="0"/>	<input type="checkbox"/> OTTIMO

FOTO 3



### PRESENZA DI PINETE

CARATTERISTICHE		RECINZIONI
<input checked="" type="checkbox"/> BASSURE	<input checked="" type="checkbox"/> PRESENZA DI SOTTOBOSCO	<input type="checkbox"/> LEGNO
<input type="checkbox"/> PERCORSI	<input type="checkbox"/> SOGGETTA A CALPESTIO	<input type="checkbox"/> FERRO
RIFERIMENTO SCHEDA: <input type="text" value="04.301"/>		<input type="checkbox"/> CEMENTO
PRESENZA STRUTTURE: <input type="text"/>		<input type="checkbox"/> RETE METALLICA
DIMENSIONI		CONSERVAZIONE
FRONTE ML.	<input type="text" value="3373,18"/>	<input type="checkbox"/> INSUFFICIENTE
PROFONDITA' ML.	<input type="text" value="452,78"/>	<input type="checkbox"/> SUFFICIENTE
ALTEZZA ML.	<input type="text" value="0"/>	<input checked="" type="checkbox"/> BUONO
SUPERFICIE MQ.	<input type="text" value="1639209"/>	<input type="checkbox"/> OTTIMO

FOTO 4



### PROTEZIONE COSTA

<input type="checkbox"/> PARALLELE	MATERIALI	TIPOLOGIA
<input type="checkbox"/> CONTINUE	<input type="checkbox"/> MASSI IN PIETRA	<input type="checkbox"/> EMERSE
DIST. COSTA: <input type="text" value="0"/>	<input type="checkbox"/> MASSI IN CEMENTO	<input type="checkbox"/> SOFFOLTE
INTERASSE: <input type="text" value="0"/>	<input type="checkbox"/> SACCHI DI SABBIA	<input type="checkbox"/> SOMMERSE
<input type="checkbox"/> RADENTI	MATERIALI	TIPOLOGIA
<input type="checkbox"/> CONTINUE	<input type="checkbox"/> RADENTI MASSI IN PIETRA	<input type="checkbox"/> EMERSA
LUNGHEZZA: <input type="text" value="0"/>	<input type="checkbox"/> MASSI IN CEMENTO	<input type="checkbox"/> SOFFOLTA
	<input type="checkbox"/> SACCHI DI SABBIA	<input type="checkbox"/> SOMMERSA
<input type="checkbox"/> A PENNELLO	MATERIALI	TIPOLOGIA
NUMERO: <input type="text" value="0"/>	<input type="checkbox"/> MASSI IN PIETRA	<input type="checkbox"/> EMERSE
LUNGHEZZA: <input type="text" value="0"/>	<input type="checkbox"/> MASSI IN CEMENTO	<input type="checkbox"/> SOFFOLTE
INTERASSE: <input type="text" value="0"/>	<input type="checkbox"/> SACCHI DI SABBIA	<input type="checkbox"/> SOMMERSE

FOTO 5



### NOTE

SPIA GGI A DI INTERCONNESSIONE TRA IL BAGNO HALOA E IL BAGNO CORALLO. RECINZIONE IN CLS A DELIMITAZIONE SPIAGGIA PARCHEGGIO.

### DINAMICA DELLA COSTA

- EROSIONE     RIPASCIMENTO     STABILE

**DATA:**  
14/04/2004

**RILEVATORE:**  
GIUNCHI - MINGUZZI

**AGGIORNAMENTO:**

**PAGINA 1**

**COD AREA:** 1032 **NUM SCHEDA:** 04.517

**LOCALITA':** MARINA ROMEA

**CATASTO RAVENNA**

**SEZIONE:** S.A.  
**FOGLIO:** 80  
**MAPPAL:** 36

**CENSIMENTO SPIAGGE LIBERE**

**TIPOLOGIA**

SPIAGGIA LIBERA DA CONCESSIONI  SPIAGGIA NATURISTI

**VINCOLI AMBIENTALI VIGENTI**

VINCOLO IDROGEOLOGICO

RISERVE NATURALI DELLO STATO

ZONA DI PROTEZIONE SPECIALE

SITI INTERESSE COMUNITARIO

VINCOLO PAESISTICO LR31/2002  
- L. R. 27/88 - L. 1039/39  
- L. 1497/39 - L. 431 / 85

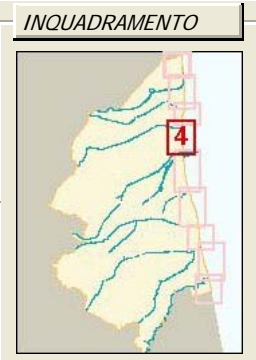
**PROPRIETA' AREA**

COMUNE  DEM. FORESTALE

DEM. MARITTIMO  PRIVATA

**DIMENSIONI**

LUNGHEZZA MAX: 40  
LARGHEZZA MAX: 141  
SUPERFICIE TOTALE: 4997



**CONNESSIONI ALLE RETI**

PISTA CICLABILE

TRASPORTO PUBBLICO

PARCHEGGI

**DIST. SPIAGGIA**

> 300 ML

> 300 ML

> 300 ML

**FILTRI**

PINETA ML

DUNA ML

RECINZIONI ML

LARGH.	ALT.
409,56	0
33,23	4,5
0	0

**ACCESSIBILITA'**

ESCLUSIVA  DIRETTA

PRESENZA BARRIERE ARCH

**PERCORSI**

CARRABILE

PEDONALE

NUMERO	FREQUENZA
1	0
0	0

**PAVIMENTAZ.**

ASFALTATO

**PROPRIETA' PERCORSI**

COMUNE

DEMANIO FORESTALE

DEMANIO MARITTIMO

PRIVATA

**DATI CONCESSIONE**

CONCESSIONE N: 0 DATA RILASCIO

SCADENZA:

INTESTATARIO CONCESSIONE:

**SEZIONE:** MARE/SPIAGGIA/DUNA/PINETA/EDIFICATO

RECINZIONI AREA	ALTEZZA
<input type="checkbox"/> LEGNO	0
<input type="checkbox"/> RETE METALLICA	0
<input type="checkbox"/> VEGETAZIONE	0
<input type="checkbox"/> CEMENTO	0
<input type="checkbox"/> MURATURA	0

**PRESENZA SERVIZI**

SERVIZI IGIENICI  PUNTI RISTORO

PERCORSI PAVIM.  BARRIERE ARCHITET.

STRUTT SALVAT. N. 0

AREE DI SALVAT. MQ 0

SERV. MANUTENZIONE

**ARREDI**

CARTELLI BACH.

CESTINI

ILLUMINAZIONE

AIUOLE

**STATO DI CONSERVAZIONE** SUFFICIENTE **AREA RETROSTANTE:** EDIFICATO





DATA:
14/04/2004
RILEVATORE:
GIUNCHI - MINGUZZI
AGGIORNAMENTO:
<b>PAGINA 2</b>


**COMUNE DI RAVENNA**

 AREA 6: PIANIFICAZIONE TERRITORIALE  
 SERVIZIO PROGETTAZIONE URBANISTICA

**CENSIMENTO SPIAGGE LIBERE**

COD AREA:	NUM SCHEDA:
1032	04.517
LOCALITA':	
MARINA ROMEA	
CATASTO RAVENNA	
SEZIONE:	S.A.
FOGLIO:	80
MAPPALE:	36

**TIPOLOGIA**

- 
- SPIAGGIA LIBERA DA CONCESSIONI
- 
- SPIAGGIA NATURISTI

**PRESENZA DI DUNE**

CARATTERISTICHE	RECINZIONI
<input checked="" type="checkbox"/> PORZIONE DI DUNA	<input checked="" type="checkbox"/> PRESENZA DI VEGETAZIONE
<input type="checkbox"/> CONTINUA	<input type="checkbox"/> SOGGETTA A CALPESTIO
RIFERIMENTO SCHEDA: <input type="text" value="04.813"/>	<input type="checkbox"/> LEGNO
<input type="checkbox"/> PRES. DI CAPANNI	<input type="checkbox"/> FERRO
	<input type="checkbox"/> CEMENTO
	<input type="checkbox"/> RETE METALLICA
DIMENSIONI	CONSERVAZIONE
FRONTE ML. <input type="text" value="42,7"/>	<input type="checkbox"/> INSUFFICIENTE
PROFONDITA' ML. <input type="text" value="33,23"/>	<input checked="" type="checkbox"/> SUFFICIENTE
ALTEZZA ML. <input type="text" value="0"/>	<input type="checkbox"/> BUONO
SUPERFICIE MQ. <input type="text" value="2407,88"/>	<input type="checkbox"/> OTTIMO

FOTO 3


**PRESENZA DI PINETE**

CARATTERISTICHE	RECINZIONI
<input type="checkbox"/> BASSURE	<input checked="" type="checkbox"/> PRESENZA DI SOTTOBOSCO
<input type="checkbox"/> PERCORSI	<input type="checkbox"/> SOGGETTA A CALPESTIO
RIFERIMENTO SCHEDA: <input type="text" value="04.301"/>	<input type="checkbox"/> LEGNO
PRESENZA STRUTTURE: <input type="text"/>	<input type="checkbox"/> FERRO
	<input type="checkbox"/> CEMENTO
	<input type="checkbox"/> RETE METALLICA
DIMENSIONI	CONSERVAZIONE
FRONTE ML. <input type="text" value="3373,18"/>	<input type="checkbox"/> INSUFFICIENTE
PROFONDITA' ML. <input type="text" value="452,78"/>	<input type="checkbox"/> SUFFICIENTE
ALTEZZA ML. <input type="text" value="0"/>	<input checked="" type="checkbox"/> BUONO
SUPERFICIE MQ. <input type="text" value="1639209"/>	<input type="checkbox"/> OTTIMO

FOTO 4


**PROTEZIONE COSTA**

<input type="checkbox"/> <b>PARALLELE</b>	<b>MATERIALI</b>	<b>TIPOLOGIA</b>
<input type="checkbox"/> CONTINUE	<input type="checkbox"/> MASSI IN PIETRA	<input type="checkbox"/> EMERSE
DIST. COSTA <input type="text" value="0"/>	<input type="checkbox"/> MASSI IN CEMENTO	<input type="checkbox"/> SOFFOLTE
INTERASSE: <input type="text" value="0"/>	<input type="checkbox"/> SACCHI DI SABBIA	<input type="checkbox"/> SOMMERSE
<input type="checkbox"/> <b>RADENTI</b>	<b>MATERIALI</b>	<b>TIPOLOGIA</b>
<input type="checkbox"/> CONTINUE	<input type="checkbox"/> RADENTI MASSI IN PIETRA	<input type="checkbox"/> EMERSA
LUNGHEZZA: <input type="text" value="0"/>	<input type="checkbox"/> MASSI IN CEMENTO	<input type="checkbox"/> SOFFOLTA
	<input type="checkbox"/> SACCHI DI SABBIA	<input type="checkbox"/> SOMMERSA
<input type="checkbox"/> <b>A PENNELLO</b>	<b>MATERIALI</b>	<b>TIPOLOGIA</b>
NUMERO: <input type="text" value="0"/>	<input type="checkbox"/> MASSI IN PIETRA	<input type="checkbox"/> EMERSE
LUNGHEZZA <input type="text" value="0"/>	<input type="checkbox"/> MASSI IN CEMENTO	<input type="checkbox"/> SOFFOLTE
INTERASSE <input type="text" value="0"/>	<input type="checkbox"/> SACCHI DI SABBIA	<input type="checkbox"/> SOMMERSE

FOTO 5



NOTE

LEGGERISSIMA EROSIONE. SPIAGGIA COMPRESA TRA IL BAGNO CORALLO E IL BAGNO HAWAY

**DINAMICA DELLA COSTA**

- 
- EROSIONE
- 
- RIPASCIMENTO
- 
- STABILE

**DATA:**  
19/04/2004

**RILEVATORE:**  
GIUNCHI - MINGUZZI

**AGGIORNAMENTO:**

**PAGINA 1**

**COD AREA:** 1033 **NUM SCHEDA:** 04.518

**LOCALITA':** MARINA ROMEA

**CATASTO RAVENNA**

**SEZIONE:** S.A.  
**FOGLIO:** 80  
**MAPPALE:** 36

**CENSIMENTO SPIAGGE LIBERE**

**TIPOLOGIA**

SPIAGGIA LIBERA DA CONCESSIONI  SPIAGGIA NATURISTI

**VINCOLI AMBIENTALI VIGENTI**

VINCOLO IDROGEOLOGICO  
 RISERVE NATURALI DELLO STATO  
 ZONA DI PROTEZIONE SPECIALE  
 SITI INTERESSE COMUNITARIO  
 VINCOLO PAESISTICO LR31/2002  
- L. R. 27/88 - L. 1039/39  
- L. 1497/39 - L. 431 / 85

**PROPRIETA' AREA**

COMUNE  DEM. FORESTALE  
 DEM. MARITTIMO  PRIVATA

**DIMENSIONI**

LUNGHEZZA MAX: 40  
LARGHEZZA MAX: 102  
SUPERFICIE TOTALE: 3919



**CONNESSIONI ALLE RETI**

PISTA CICLABILE  
 TRASPORTO PUBBLICO  
 PARCHEGGI

**DIST. SPIAGGIA**

> 300 ML  
 > 300 ML  
 > 300 ML

**FILTRI**

PINETA ML  
 DUNA ML  
 RECINZIONI ML

**LARGH. ALT.**

420,35 0  
0 0  
1,2

**ACCESSIBILITA'**

ESCLUSIVA  DIRETTA  
 PRESENZA BARRIERE ARCH

**PERCORSI**

CARRABILE  
 PEDONALE

**NUMERO FREQUENZA**

1 0  
0 0

**PAVIMENTAZ.**

ASFALTATO

**PROPRIETA' PERCORSI**

COMUNE  
 DEMANIO FORESTALE  
 DEMANIO MARITTIMO  
 PRIVATA

**DATI CONCESSIONE**

CONCESSIONE N: 0 DATA RILASCIO  
SCADENZA:  
INTESTATARIO CONCESSIONE:  
**SEZIONE:** MARE/SPIAGGIA/DUNA/PARCHEGGIO/PINETA/EDIFICATO

**RECINZIONI AREA ALTEZZA**

LEGNO 0  
 RETE METALLICA 0  
 VEGETAZIONE 0  
 CEMENTO 1,2  
 MURATURA 0

**PRESENZA SERVIZI**

SERVIZI IGIENICI  PUNTI RISTORO  
 PERCORSI PAVIM.  BARRIERE ARCHITET.  
 STRUTT SALVAT. N. 0  
 AREE DI SALVAT. MQ 0  
 SERV. MANUTENZIONE

**ARREDI**

CARTELLI BACH.  
 CESTINI  
 ILLUMINAZIONE  
 AIUOLE

**STATO DI CONSERVAZIONE**

SUFFICIENTE

**AREA RETROSTANTE:** EDIFICATO



DATA:	19/04/2004
RILEVATORE:	GIUNCHI - MINGUZZI
AGGIORNAMENTO:	
<b>PAGINA 2</b>	



**COMUNE DI RAVENNA**  
 AREA 6: PIANIFICAZIONE TERRITORIALE  
 SERVIZIO PROGETTAZIONE URBANISTICA

## CENSIMENTO SPIAGGE LIBERE

COD AREA:	NUM SCHEDA:
1033	04.518
LOCALITA':	
MARINA ROMEA	
CATASTO RAVENNA	
SEZIONE:	S.A.
FOGLIO:	80
MAPPALE:	36

### TIPOLOGIA

- SPIAGGIA LIBERA DA CONCESSIONI     SPIAGGIA NATURISTI

### PRESENZA DI DUNE

CARATTERISTICHE		RECINZIONI
<input type="checkbox"/> PORZIONE DI DUNA	<input type="checkbox"/> PRESENZA DI VEGETAZIONE	<input type="checkbox"/> LEGNO
<input type="checkbox"/> CONTINUA	<input type="checkbox"/> SOGGETTA A CALPESTIO	<input type="checkbox"/> FERRO
RIFERIMENTO SCHEDA: <input type="text"/>		<input type="checkbox"/> CEMENTO
<input type="checkbox"/> PRES. DI CAPANNI	<input type="text"/>	<input type="checkbox"/> RETE METALLICA
DIMENSIONI		CONSERVAZIONE
FRONTE ML.	<input type="text" value="0"/>	<input type="checkbox"/> INSUFFICIENTE
PROFONDITA' ML.	<input type="text" value="0"/>	<input type="checkbox"/> SUFFICIENTE
ALTEZZA ML.	<input type="text" value="0"/>	<input type="checkbox"/> BUONO
SUPERFICIE MQ.	<input type="text" value="0"/>	<input type="checkbox"/> OTTIMO

FOTO 3



### PRESENZA DI PINETE

CARATTERISTICHE		RECINZIONI
<input type="checkbox"/> BASSURE	<input checked="" type="checkbox"/> PRESENZA DI SOTTOBOSCO	<input type="checkbox"/> LEGNO
<input type="checkbox"/> PERCORSI	<input type="checkbox"/> SOGGETTA A CALPESTIO	<input type="checkbox"/> FERRO
RIFERIMENTO SCHEDA: <input type="text" value="04.301"/>		<input type="checkbox"/> CEMENTO
PRESENZA STRUTTURE: <input type="text"/>		<input checked="" type="checkbox"/> RETE METALLICA
DIMENSIONI		CONSERVAZIONE
FRONTE ML.	<input type="text" value="3373,18"/>	<input type="checkbox"/> INSUFFICIENTE
PROFONDITA' ML.	<input type="text" value="452,78"/>	<input type="checkbox"/> SUFFICIENTE
ALTEZZA ML.	<input type="text" value="0"/>	<input checked="" type="checkbox"/> BUONO
SUPERFICIE MQ.	<input type="text" value="1639209"/>	<input type="checkbox"/> OTTIMO

FOTO 4



### PROTEZIONE COSTA

<input type="checkbox"/> <b>PARALLELE</b>	<b>MATERIALI</b>	<b>TIPOLOGIA</b>
<input type="checkbox"/> CONTINUE	<input type="checkbox"/> MASSI IN PIETRA	<input type="checkbox"/> EMERSE
DIST. COSTA: <input type="text" value="0"/>	<input type="checkbox"/> MASSI IN CEMENTO	<input type="checkbox"/> SOFFOLTE
INTERASSE: <input type="text" value="0"/>	<input type="checkbox"/> SACCHI DI SABBIA	<input type="checkbox"/> SOMMERSE
<input type="checkbox"/> <b>RADENTI</b>	<b>MATERIALI</b>	<b>TIPOLOGIA</b>
<input type="checkbox"/> CONTINUE	<input type="checkbox"/> RADENTI MASSI IN PIETRA	<input type="checkbox"/> EMERSA
LUNGHEZZA: <input type="text" value="0"/>	<input type="checkbox"/> MASSI IN CEMENTO	<input type="checkbox"/> SOFFOLTA
	<input type="checkbox"/> SACCHI DI SABBIA	<input type="checkbox"/> SOMMERSA
<input type="checkbox"/> <b>A PENNELLO</b>	<b>MATERIALI</b>	<b>TIPOLOGIA</b>
NUMERO: <input type="text" value="0"/>	<input type="checkbox"/> MASSI IN PIETRA	<input type="checkbox"/> EMERSE
LUNGHEZZA: <input type="text" value="0"/>	<input type="checkbox"/> MASSI IN CEMENTO	<input type="checkbox"/> SOFFOLTE
INTERASSE: <input type="text" value="0"/>	<input type="checkbox"/> SACCHI DI SABBIA	<input type="checkbox"/> SOMMERSE

FOTO 5



NOTE

LEGGERISSIMA EROSIONE. SPIAGGIA COMPRESA TRA IL BAGNO HAWAY E SIRENETTA. RECINZIONE IN CLS A DELIMITAZIONE SPIAGGIA PARCHEGGIO.

### DINAMICA DELLA COSTA

- EROSIONE     RIPASCIMENTO     STABILE



**DATA:**  
19/04/2004

**RILEVATORE:**  
GIUNCHI - MINGUZZI

**AGGIORNAMENTO:**

**PAGINA 1**

**COMUNE DI RAVENNA**  
AREA 6: PIANIFICAZIONE TERRITORIALE  
SERVIZIO PROGETTAZIONE URBANISTICA

**COD AREA:** 1034 **NUM SCHEDA:** 04.519

**LOCALITA':** MARINA ROMEA

**CATASTO RAVENNA**

**SEZIONE:** S.A.  
**FOGLIO:** 80  
**MAPPALE:** 36

**CENSIMENTO SPIAGGE LIBERE**

**TIPOLOGIA**

SPIAGGIA LIBERA DA CONCESSIONI  SPIAGGIA NATURISTI

**VINCOLI AMBIENTALI VIGENTI**

VINCOLO IDROGEOLOGICO  
 RISERVE NATURALI DELLO STATO  
 ZONA DI PROTEZIONE SPECIALE  
 SITI INTERESSE COMUNITARIO  
 VINCOLO PAESISTICO LR31/2002  
- L. R. 27/88 - L. 1039/39  
- L. 1497/39 - L. 431 / 85

**PROPRIETA' AREA**

COMUNE  DEM. FORESTALE  
 DEM. MARITTIMO  PRIVATA

**DIMENSIONI**

LUNGHEZZA MAX: 45  
LARGHEZZA MAX: 144  
SUPERFICIE TOTALE: 6421



**CONNESSIONI ALLE RETI**

PISTA CICLABILE  
 TRASPORTO PUBBLICO  
 PARCHEGGI

**DIST. SPIAGGIA**

> 300 ML  
 > 300 ML  
 > 300 ML

**FILTRI**

PINETA ML  
 DUNA ML  
 RECINZIONI ML

**LARGH. ALT.**

437,11	0
34,07	4,5
0	1,2

**ACCESSIBILITA'**

ESCLUSIVA  DIRETTA  
 PRESENZA BARRIERE ARCH

**PERCORSI**

CARRABILE  
 PEDONALE

**NUMERO FREQUENZA**

2	0
0	0

**PAVIMENTAZ.**

ASFALTATO

**PROPRIETA' PERCORSI**

COMUNE  
 DEMANIO FORESTALE  
 DEMANIO MARITTIMO  
 PRIVATA

**DATI CONCESSIONE**

CONCESSIONE N: 0 DATA RILASCIO  
SCADENZA:  
INTESTATARIO CONCESSIONE:  
**SEZIONE:** MARE/SPIAGGIA/DUNA/PINETA/EDIFICATO

**RECINZIONI AREA ALTEZZA**

<input type="checkbox"/> LEGNO	0
<input type="checkbox"/> RETE METALLICA	0
<input type="checkbox"/> VEGETAZIONE	0
<input type="checkbox"/> CEMENTO	0
<input type="checkbox"/> MURATURA	0

**PRESENZA SERVIZI**

SERVIZI IGIENICI  PUNTI RISTORO  
 PERCORSI PAVIM.  BARRIERE ARCHITET.  
 STRUTT SALVAT. N. 0  
 AREE DI SALVAT. MQ 0  
 SERV. MANUTENZIONE

**ARREDI**

CARTELLI BACH.  
 CESTINI  
 ILLUMINAZIONE  
 AIUOLE

**STATO DI CONSERVAZIONE**

SUFFICIENTE

**AREA RETROSTANTE:**

EDIFICATO



DATA:
19/04/2004
RILEVATORE:
GIUNCHI - MINGUZZI
AGGIORNAMENTO:
<b>PAGINA 2</b>



**COMUNE DI RAVENNA**  
 AREA 6: PIANIFICAZIONE TERRITORIALE  
 SERVIZIO PROGETTAZIONE URBANISTICA

## CENSIMENTO SPIAGGE LIBERE

COD AREA:	NUM SCHEDA:
1034	04.519
LOCALITA':	
MARINA ROMEA	
CATASTO RAVENNA	
SEZIONE:	S.A.
FOGLIO:	80
MAPPALE:	36

### TIPOLOGIA

- SPIAGGIA LIBERA DA CONCESSIONI  SPIAGGIA NATURISTI

### PRESENZA DI DUNE

CARATTERISTICHE	RECINZIONI
<input checked="" type="checkbox"/> PORZIONE DI DUNA <input checked="" type="checkbox"/> PRESENZA DI VEGETAZIONE	<input type="checkbox"/> LEGNO
<input type="checkbox"/> CONTINUA <input type="checkbox"/> SOGGETTA A CALPESTIO	<input type="checkbox"/> FERRO
RIFERIMENTO SCHEDA: <input type="text" value="04.814"/>	<input type="checkbox"/> CEMENTO
<input type="checkbox"/> PRES. DI CAPANNI <input type="text" value=""/>	<input type="checkbox"/> RETE METALLICA
DIMENSIONI	CONSERVAZIONE
FRONTE ML. <input type="text" value="38,21"/>	<input type="checkbox"/> INSUFFICIENTE
PROFONDITA' ML. <input type="text" value="34,07"/>	<input checked="" type="checkbox"/> SUFFICIENTE
ALTEZZA ML. <input type="text" value="0"/>	<input type="checkbox"/> BUONO
SUPERFICIE MQ. <input type="text" value="1120,38"/>	<input type="checkbox"/> OTTIMO

FOTO 3



### PRESENZA DI PINETE

CARATTERISTICHE	RECINZIONI
<input type="checkbox"/> BASSURE <input checked="" type="checkbox"/> PRESENZA DI SOTTOBOSCO	<input type="checkbox"/> LEGNO
<input checked="" type="checkbox"/> PERCORSI <input type="checkbox"/> SOGGETTA A CALPESTIO	<input type="checkbox"/> FERRO
RIFERIMENTO SCHEDA: <input type="text" value="04.301"/>	<input type="checkbox"/> CEMENTO
PRESENZA STRUTTURE: <input type="text" value=""/>	<input checked="" type="checkbox"/> RETE METALLICA
DIMENSIONI	CONSERVAZIONE
FRONTE ML. <input type="text" value="3373,18"/>	<input type="checkbox"/> INSUFFICIENTE
PROFONDITA' ML. <input type="text" value="452,78"/>	<input type="checkbox"/> SUFFICIENTE
ALTEZZA ML. <input type="text" value="0"/>	<input checked="" type="checkbox"/> BUONO
SUPERFICIE MQ. <input type="text" value="1639209"/>	<input type="checkbox"/> OTTIMO

FOTO 4



### PROTEZIONE COSTA

<input type="checkbox"/> <b>PARALLELE</b>	<b>MATERIALI</b>	<b>TIPOLOGIA</b>
<input type="checkbox"/> CONTINUE	<input type="checkbox"/> MASSI IN PIETRA	<input type="checkbox"/> EMERSE
DIST. COSTA: <input type="text" value="0"/>	<input type="checkbox"/> MASSI IN CEMENTO	<input type="checkbox"/> SOFFOLTE
INTERASSE: <input type="text" value="0"/>	<input type="checkbox"/> SACCHI DI SABBIA	<input type="checkbox"/> SOMMERSE
<input type="checkbox"/> <b>RADENTI</b>	<b>MATERIALI</b>	<b>TIPOLOGIA</b>
<input type="checkbox"/> CONTINUE	<input type="checkbox"/> RADENTI MASSI IN PIETRA	<input type="checkbox"/> EMERSA
LUNGHEZZA: <input type="text" value="0"/>	<input type="checkbox"/> MASSI IN CEMENTO	<input type="checkbox"/> SOFFOLTA
	<input type="checkbox"/> SACCHI DI SABBIA	<input type="checkbox"/> SOMMERSA
<input type="checkbox"/> <b>A PENNELLO</b>	<b>MATERIALI</b>	<b>TIPOLOGIA</b>
NUMERO: <input type="text" value="0"/>	<input type="checkbox"/> MASSI IN PIETRA	<input type="checkbox"/> EMERSE
LUNGHEZZA: <input type="text" value="0"/>	<input type="checkbox"/> MASSI IN CEMENTO	<input type="checkbox"/> SOFFOLTE
INTERASSE: <input type="text" value="0"/>	<input type="checkbox"/> SACCHI DI SABBIA	<input type="checkbox"/> SOMMERSE

FOTO 5



NOTE

LEGGERISSIMA EROSIONE. SPIAGGIA COMPRESA TRA IL BAGNO SIRENETTA E IL BAGNO PARADISO.

### DINAMICA DELLA COSTA

- EROSIONE  RIPASCIMENTO  STABILE

**DATA:**  
  
**RILEVATORE:**  
  
**AGGIORNAMENTO:**  
  
**PAGINA 1**


**COMUNE DI RAVENNA**  
 AREA 6: PIANIFICAZIONE TERRITORIALE  
 SERVIZIO PROGETTAZIONE URBANISTICA

**COD AREA:**  **NUM SCHEDA:**   
**LOCALITA':**  
  
**CATASTO RAVENNA**  
**SEZIONE:**   
**FOGLIO:**   
**MAPPALE:**

**CENSIMENTO SPIAGGE LIBERE**

**TIPOLOGIA**

SPIAGGIA LIBERA DA CONCESSIONI    
  SPIAGGIA NATURISTI    

**VINCOLI AMBIENTALI VIGENTI**

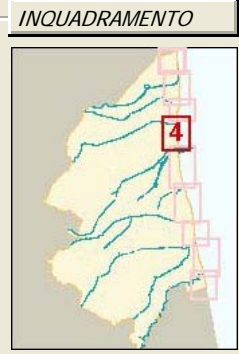
VINCOLO IDROGEOLOGICO  
 RISERVE NATURALI DELLO STATO  
 ZONA DI PROTEZIONE SPECIALE  
 SITI INTERESSE COMUNITARIO  
 VINCOLO PAESISTICO LR31/2002  
 - L. R. 27/88    - L. 1039/39  
 - L. 1497/39    - L. 431 / 85

**PROPRIETA' AREA**

COMUNE      DEM. FORESTALE  
 DEM. MARITTIMO      PRIVATA

**DIMENSIONI**

LUNGHEZZA MAX:   
 LARGHEZZA MAX:   
 SUPERFICIE TOTALE:



**CONNESSIONI ALLE RETI**

PISTA CICLABILE  
 TRASPORTO PUBBLICO  
 PARCHEGGI

**DIST. SPIAGGIA**

> 300 ML  
 > 300 ML  
 > 300 ML

**FILTRI**

PINETA ML  
 DUNA ML  
 RECINZIONI ML

LARGH.	ALT.
460,08	0
0	0
0	0

**ACCESSIBILITA'**

ESCLUSIVA      DIRETTA  
 PRESENZA BARRIERE ARCH

**PERCORSI**

CARRABILE  
 PEDONALE

NUMERO	FREQUENZA
2	0
0	0

**PAVIMENTAZ.**

**PROPRIETA' PERCORSI**

COMUNE  
 DEMANIO FORESTALE  
 DEMANIO MARITTIMO  
 PRIVATA

**DATI CONCESSIONE**

CONCESSIONE N:  DATA RILASCIO   
 SCADENZA:   
 INTESTATARIO CONCESSIONE:   
**SEZIONE:**

RECINZIONI AREA	ALTEZZA
<input type="checkbox"/> LEGNO	<input type="text" value="0"/>
<input type="checkbox"/> RETE METALLICA	<input type="text" value="0"/>
<input type="checkbox"/> VEGETAZIONE	<input type="text" value="0"/>
<input type="checkbox"/> CEMENTO	<input type="text" value="0"/>
<input type="checkbox"/> MURATURA	<input type="text" value="0"/>

**PRESENZA SERVIZI**

SERVIZI IGIENICI      PUNTI RISTORO  
 PERCORSI PAVIM.      BARRIERE ARCHITET.  
 STRUTT SALVAT. N.   
 AREE DI SALVAT. MQ   
 SERV. MANUTENZIONE

**ARREDI**

CARTELLI BACH.  
 CESTINI  
 ILLUMINAZIONE  
 AIUOLE

**STATO DI CONSERVAZIONE**

**AREA RETROSTANTE:**





DATA:

19/04/2004

RILEVATORE:

GIUNCHI - MINGUZZI

AGGIORNAMENTO:

PAGINA 2



COMUNE DI RAVENNA

AREA 6: PIANIFICAZIONE TERRITORIALE  
SERVIZIO PROGETTAZIONE URBANISTICA

## CENSIMENTO SPIAGGE LIBERE

COD AREA:

1035

NUM SCHEDA:

04.520

LOCALITA':

MARINA ROMEA

CATASTO RAVENNA

SEZIONE:

S.A.

FOGLIO:

80

MAPPALE:

36

## TIPOLOGIA

 SPIAGGIA LIBERA DA CONCESSIONI SPIAGGIA NATURISTI

## PRESENZA DI DUNE

## CARATTERISTICHE

 PORZIONE DI DUNA PRESENZA DI VEGETAZIONE CONTINUA SOGGETTA A CALPESTIO

RIFERIMENTO SCHEDA

 PRES. DI CAPANNI

## RECINZIONI

 LEGNO FERRO CEMENTO RETE METALLICA

## DIMENSIONI

FRONTE ML.

0

PROFONDITA' ML.

0

ALTEZZA ML.

0

SUPERFICIE MQ.

0

## CONSERVAZIONE

 INSUFFICIENTE SUFFICIENTE BUONO OTTIMO

## FOTO 3



## PRESENZA DI PINETE

## CARATTERISTICHE

 BASSURE PRESENZA DI SOTTOBOSCO PERCORSI SOGGETTA A CALPESTIO

RIFERIMENTO SCHEDA:

04.301

PRESENZA STRUTTURE:

## RECINZIONI

 LEGNO FERRO CEMENTO RETE METALLICA

## DIMENSIONI

FRONTE ML.

3373,18

PROFONDITA' ML

452,78

ALTEZZA ML

0

SUPERFICIE MQ.

1639209

## CONSERVAZIONE

 INSUFFICIENTE SUFFICIENTE BUONO OTTIMO

## FOTO 4



## PROTEZIONE COSTA

 PARALLELE

## MATERIALI

 CONTINUE MASSI IN PIETRA

DIST. COSTA

0

 MASSI IN CEMENTO

INTERASSE:

0

 SACCHI DI SABBIA

## TIPOLOGIA

 EMERSE SOFFOLTE SOMMERSE RADENTI

## MATERIALI

 CONTINUE RADENTI MASSI IN PIETRA

LUNGHEZZA:

0

 MASSI IN CEMENTO SACCHI DI SABBIA

## TIPOLOGIA

 EMERSA SOFFOLTA SOMMERSA A PENNELLO

## MATERIALI

NUMERO:

0

 MASSI IN PIETRA

LUNGHEZZA

0

 MASSI IN CEMENTO

INTERASSE

0

 SACCHI DI SABBIA

## TIPOLOGIA

 EMERSE SOFFOLTE SOMMERSE

## FOTO 5



## NOTE

LEGGERISSIMA EROSIONE. SPIAGGIA COMPRESA TRA IL BAGNO PARADISO E IL BAGNO DELFINI. PRESENZA DI ALBERATURE (4 FILARI). AREA USO PK CON PALI IN LEGNO E CEMENTO.

**DATA:**  
  
**RILEVATORE:**  
  
**AGGIORNAMENTO:**  
  
**PAGINA 1**

**COD AREA:**  **NUM SCHEDA:**   
**LOCALITA':**  
  
**CATASTO RAVENNA**  
**SEZIONE:**   
**FOGLIO:**   
**MAPPAL:**

**CENSIMENTO SPIAGGE LIBERE**

**TIPOLOGIA**

SPIAGGIA LIBERA DA CONCESSIONI  SPIAGGIA NATURISTI

**VINCOLI AMBIENTALI VIGENTI**

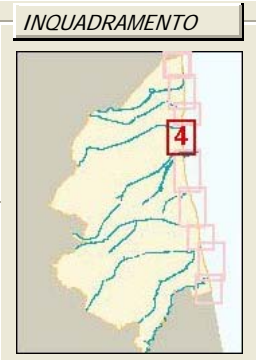
VINCOLO IDROGEOLOGICO  
 RISERVE NATURALI DELLO STATO  
 ZONA DI PROTEZIONE SPECIALE  
 SITI INTERESSE COMUNITARIO  
 VINCOLO PAESISTICO LR31/2002  
 - L. R. 27/88 - L. 1039/39  
 - L. 1497/39 - L. 431 / 85

**PROPRIETA' AREA**

COMUNE  DEM. FORESTALE  
 DEM. MARITTIMO  PRIVATA

**DIMENSIONI**

LUNGHEZZA MAX:   
 LARGHEZZA MAX:   
 SUPERFICIE TOTALE:



**CONNESSIONI ALLE RETI**

PISTA CICLABILE  
 TRASPORTO PUBBLICO  
 PARCHEGGI

**DIST. SPIAGGIA**

> 300 ML  
 > 300 ML  
 > 300 ML

**FILTRI**

PINETA ML  
 DUNA ML  
 RECINZIONI ML

**LARGH.**  **ALT.**

**ACCESSIBILITA'**

ESCLUSIVA  DIRETTA  
 PRESENZA BARRIERE ARCH

**PERCORSI**

CARRABILE  
 PEDONALE

**NUMERO**  **FREQUENZA**

**PAVIMENTAZ.**

**PROPRIETA' PERCORSI**

COMUNE  
 DEMANIO FORESTALE  
 DEMANIO MARITTIMO  
 PRIVATA

**DATI CONCESSIONE**

CONCESSIONE N:  DATA RILASCIO   
 SCADENZA:   
 INTESTATARIO CONCESSIONE:   
**SEZIONE:**

**RECINZIONI AREA** **ALTEZZA**

LEGNO   
 RETE METALLICA   
 VEGETAZIONE   
 CEMENTO   
 MURATURA

**PRESENZA SERVIZI**

SERVIZI IGIENICI  PUNTI RISTORO  
 PERCORSI PAVIM.  BARRIERE ARCHITET.  
 STRUTT SALVAT. N.   
 AREE DI SALVAT. MQ   
 SERV. MANUTENZIONE

**ARREDI**

CARTELLI BACH.  
 CESTINI  
 ILLUMINAZIONE  
 AIUOLE

**STATO DI CONSERVAZIONE**  **AREA RETROSTANTE:**



DATA:	19/04/2004
RILEVATORE:	GIUNCHI - MINGUZZI
AGGIORNAMENTO:	
<b>PAGINA 2</b>	



**COMUNE DI RAVENNA**  
 AREA 6: PIANIFICAZIONE TERRITORIALE  
 SERVIZIO PROGETTAZIONE URBANISTICA

## CENSIMENTO SPIAGGE LIBERE

COD AREA:	NUM SCHEDA:
1036	04.521
LOCALITA':	
MARINA ROMEA	
CATASTO RAVENNA	
SEZIONE:	S.A.
FOGLIO:	80
MAPPALE:	36

### TIPOLOGIA

- SPIAGGIA LIBERA DA CONCESSIONI     SPIAGGIA NATURISTI

### PRESENZA DI DUNE

CARATTERISTICHE	RECINZIONI
<input type="checkbox"/> PORZIONE DI DUNA <input type="checkbox"/> PRESENZA DI VEGETAZIONE	<input type="checkbox"/> LEGNO
<input type="checkbox"/> CONTINUA <input type="checkbox"/> SOGGETTA A CALPESTIO	<input type="checkbox"/> FERRO
RIFERIMENTO SCHEDA: <input type="text"/>	<input type="checkbox"/> CEMENTO
<input type="checkbox"/> PRES. DI CAPANNI <input type="text"/>	<input type="checkbox"/> RETE METALLICA
DIMENSIONI	CONSERVAZIONE
FRONTE ML. <input type="text"/> 0	<input type="checkbox"/> INSUFFICIENTE
PROFONDITA' ML. <input type="text"/> 0	<input type="checkbox"/> SUFFICIENTE
ALTEZZA ML. <input type="text"/> 0	<input type="checkbox"/> BUONO
SUPERFICIE MQ. <input type="text"/> 0	<input type="checkbox"/> OTTIMO

FOTO 3



### PRESENZA DI PINETE

CARATTERISTICHE	RECINZIONI
<input type="checkbox"/> BASSURE <input checked="" type="checkbox"/> PRESENZA DI SOTTOBOSCO	<input type="checkbox"/> LEGNO
<input checked="" type="checkbox"/> PERCORSI <input type="checkbox"/> SOGGETTA A CALPESTIO	<input type="checkbox"/> FERRO
RIFERIMENTO SCHEDA: <input type="text"/> 04.301	<input type="checkbox"/> CEMENTO
PRESENZA STRUTTURE: <input type="text"/>	<input checked="" type="checkbox"/> RETE METALLICA
DIMENSIONI	CONSERVAZIONE
FRONTE ML. <input type="text"/> 3373,18	<input type="checkbox"/> INSUFFICIENTE
PROFONDITA' ML. <input type="text"/> 452,78	<input type="checkbox"/> SUFFICIENTE
ALTEZZA ML. <input type="text"/> 0	<input checked="" type="checkbox"/> BUONO
SUPERFICIE MQ. <input type="text"/> 1639209	<input type="checkbox"/> OTTIMO


FOTO 4



### PROTEZIONE COSTA

<input type="checkbox"/> <b>PARALLELE</b>	<b>MATERIALI</b>	<b>TIPOLOGIA</b>
<input type="checkbox"/> CONTINUE	<input type="checkbox"/> MASSI IN PIETRA	<input type="checkbox"/> EMERSE
DIST. COSTA <input type="text"/> 0	<input type="checkbox"/> MASSI IN CEMENTO	<input type="checkbox"/> SOFFOLTE
INTERASSE: <input type="text"/> 0	<input type="checkbox"/> SACCHI DI SABBIA	<input type="checkbox"/> SOMMERSE
<input type="checkbox"/> <b>RADENTI</b>	<b>MATERIALI</b>	<b>TIPOLOGIA</b>
<input type="checkbox"/> CONTINUE	<input type="checkbox"/> RADENTI MASSI IN PIETRA	<input type="checkbox"/> EMERSA
LUNGHEZZA: <input type="text"/> 0	<input type="checkbox"/> MASSI IN CEMENTO	<input type="checkbox"/> SOFFOLTA
	<input type="checkbox"/> SACCHI DI SABBIA	<input type="checkbox"/> SOMMERSA
<input type="checkbox"/> <b>A PENNELLO</b>	<b>MATERIALI</b>	<b>TIPOLOGIA</b>
NUMERO: <input type="text"/> 0	<input type="checkbox"/> MASSI IN PIETRA	<input type="checkbox"/> EMERSE
LUNGHEZZA <input type="text"/> 0	<input type="checkbox"/> MASSI IN CEMENTO	<input type="checkbox"/> SOFFOLTE
INTERASSE <input type="text"/> 0	<input type="checkbox"/> SACCHI DI SABBIA	<input type="checkbox"/> SOMMERSE

FOTO 5



### NOTE

LEGGERISSIMA EROSIONE. PRESENZA DI ALBERATURE (2 FILARI) NELL'AREA USO PK. SPIAGGIA COMPRESA TRA IL BAGNO DELFINO E GRAZIELLA.

### DINAMICA DELLA COSTA

- EROSIONE     RIPASCIMENTO     STABILE



**DATA:**  
  
**RILEVATORE:**  
  
**AGGIORNAMENTO:**  
  
**PAGINA 1**

**COD AREA:**  **NUM SCHEDA:**   
**LOCALITA':**  
  
**CATASTO RAVENNA**  
**SEZIONE:**   
**FOGLIO:**   
**MAPPALE:**

**CENSIMENTO SPIAGGE LIBERE**

**TIPOLOGIA**

SPIAGGIA LIBERA DA CONCESSIONI  SPIAGGIA NATURISTI

**VINCOLI AMBIENTALI VIGENTI**

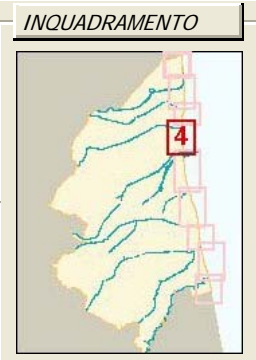
VINCOLO IDROGEOLOGICO  
 RISERVE NATURALI DELLO STATO  
 ZONA DI PROTEZIONE SPECIALE  
 SITI INTERESSE COMUNITARIO  
 VINCOLO PAESISTICO LR31/2002  
 - L. R. 27/88 - L. 1039/39  
 - L. 1497/39 - L. 431 / 85

**PROPRIETA' AREA**

COMUNE  DEM. FORESTALE  
 DEM. MARITTIMO  PRIVATA

**DIMENSIONI**

LUNGHEZZA MAX:   
 LARGHEZZA MAX:   
 SUPERFICIE TOTALE:



**CONNESSIONI ALLE RETI**

PISTA CICLABILE  
 TRASPORTO PUBBLICO  
 PARCHEGGI

**DIST. SPIAGGIA**

> 300 ML  
 > 300 ML  
 > 300 ML

**FILTRI**

PINETA ML  
 DUNA ML  
 RECINZIONI ML

**LARGH. ALT.**

506,56	0
0	0
0	0

**ACCESSIBILITA'**

ESCLUSIVA  DIRETTA  
 PRESENZA BARRIERE ARCH

**PERCORSI**

CARRABILE  
 PEDONALE

**NUMERO FREQUENZA**

1	0
0	0

**PAVIMENTAZ.**

ASFALTATO

**PROPRIETA' PERCORSI**

COMUNE  
 DEMANIO FORESTALE  
 DEMANIO MARITTIMO  
 PRIVATA

**DATI CONCESSIONE**

CONCESSIONE N:  DATA RILASCIO   
 SCADENZA:   
 INTESTATARIO CONCESSIONE:   
**SEZIONE:** MARE/SPIAGGIA/PARCHEGGIO/PINETA/EDIFICATO

**RECINZIONI AREA ALTEZZA**

<input type="checkbox"/> LEGNO	<input type="text" value="0"/>
<input type="checkbox"/> RETE METALLICA	<input type="text" value="0"/>
<input type="checkbox"/> VEGETAZIONE	<input type="text" value="0"/>
<input type="checkbox"/> CEMENTO	<input type="text" value="0"/>
<input type="checkbox"/> MURATURA	<input type="text" value="0"/>

**PRESENZA SERVIZI**

SERVIZI IGIENICI  PUNTI RISTORO  
 PERCORSI PAVIM.  BARRIERE ARCHITET.  
 STRUTT SALVAT. N.   
 AREE DI SALVAT. MQ   
 SERV. MANUTENZIONE

**ARREDI**

CARTELLI BACH.  
 CESTINI  
 ILLUMINAZIONE  
 AIUOLE

**STATO DI CONSERVAZIONE**  **AREA RETROSTANTE:**



DATA:
19/04/2004
RILEVATORE:
GIUNCHI - MINGUZZI
AGGIORNAMENTO:
<b>PAGINA 2</b>


**COMUNE DI RAVENNA**

 AREA 6: PIANIFICAZIONE TERRITORIALE  
 SERVIZIO PROGETTAZIONE URBANISTICA

**CENSIMENTO SPIAGGE LIBERE**

COD AREA:	NUM SCHEDA:
1037	04.522
LOCALITA':	
MARINA ROMEA	
CATASTO RAVENNA	
SEZIONE:	S.A.
FOGLIO:	80
MAPPALE:	36

**TIPOLOGIA**

- 
- SPIAGGIA LIBERA DA CONCESSIONI
- 
- SPIAGGIA NATURISTI
- 

**PRESENZA DI DUNE**

CARATTERISTICHE	RECINZIONI
<input type="checkbox"/> PORZIONE DI DUNA <input type="checkbox"/> PRESENZA DI VEGETAZIONE	<input type="checkbox"/> LEGNO
<input type="checkbox"/> CONTINUA <input type="checkbox"/> SOGGETTA A CALPESTIO	<input type="checkbox"/> FERRO
RIFERIMENTO SCHEDA: <input type="text"/>	<input type="checkbox"/> CEMENTO
<input type="checkbox"/> PRES. DI CAPANNI <input type="text"/>	<input type="checkbox"/> RETE METALLICA
DIMENSIONI	CONSERVAZIONE
FRONTE ML. <input type="text"/> 0	<input type="checkbox"/> INSUFFICIENTE
PROFONDITA' ML. <input type="text"/> 0	<input type="checkbox"/> SUFFICIENTE
ALTEZZA ML. <input type="text"/> 0	<input type="checkbox"/> BUONO
SUPERFICIE MQ. <input type="text"/> 0	<input type="checkbox"/> OTTIMO

FOTO 3


**PRESENZA DI PINETE**


CARATTERISTICHE	RECINZIONI
<input type="checkbox"/> BASSURE <input checked="" type="checkbox"/> PRESENZA DI SOTTOBOSCO	<input type="checkbox"/> LEGNO
<input checked="" type="checkbox"/> PERCORSI <input type="checkbox"/> SOGGETTA A CALPESTIO	<input type="checkbox"/> FERRO
RIFERIMENTO SCHEDA: <input type="text"/> 04.301	<input type="checkbox"/> CEMENTO
PRESENZA STRUTTURE: <input type="text"/>	<input checked="" type="checkbox"/> RETE METALLICA
DIMENSIONI	CONSERVAZIONE
FRONTE ML. <input type="text"/> 3373,18	<input type="checkbox"/> INSUFFICIENTE
PROFONDITA' ML. <input type="text"/> 452,78	<input type="checkbox"/> SUFFICIENTE
ALTEZZA ML. <input type="text"/> 0	<input checked="" type="checkbox"/> BUONO
SUPERFICIE MQ. <input type="text"/> 1639209	<input type="checkbox"/> OTTIMO

FOTO 4

**PROTEZIONE COSTA**

<input type="checkbox"/> <b>PARALLELE</b>	<b>MATERIALI</b>	<b>TIPOLOGIA</b>
<input type="checkbox"/> CONTINUE	<input type="checkbox"/> MASSI IN PIETRA	<input type="checkbox"/> EMERSE
DIST. COSTA <input type="text"/> 0	<input type="checkbox"/> MASSI IN CEMENTO	<input type="checkbox"/> SOFFOLTE
INTERASSE: <input type="text"/> 0	<input type="checkbox"/> SACCHI DI SABBIA	<input type="checkbox"/> SOMMERSE
<input type="checkbox"/> <b>RADENTI</b>	<b>MATERIALI</b>	<b>TIPOLOGIA</b>
<input type="checkbox"/> CONTINUE	<input type="checkbox"/> RADENTI MASSI IN PIETRA	<input type="checkbox"/> EMERSA
LUNGHEZZA: <input type="text"/> 0	<input type="checkbox"/> MASSI IN CEMENTO	<input type="checkbox"/> SOFFOLTA
	<input type="checkbox"/> SACCHI DI SABBIA	<input type="checkbox"/> SOMMERSA
<input type="checkbox"/> <b>A PENNELLO</b>	<b>MATERIALI</b>	<b>TIPOLOGIA</b>
NUMERO: <input type="text"/> 0	<input type="checkbox"/> MASSI IN PIETRA	<input type="checkbox"/> EMERSE
LUNGHEZZA <input type="text"/> 0	<input type="checkbox"/> MASSI IN CEMENTO	<input type="checkbox"/> SOFFOLTE
INTERASSE <input type="text"/> 0	<input type="checkbox"/> SACCHI DI SABBIA	<input type="checkbox"/> SOMMERSE

FOTO 5


**NOTE**

LEGGERISSIMA EROSIONE. SPIAGGIA COMPRESA TRA IL BAGNO GRAZIELLA E IL BAGNO MALAIKA. AREA DESTINATA A PARCHEGGIO CON FONDO IN SABBIA.

**DINAMICA DELLA COSTA**

- 
- EROSIONE
- 
- RIPASCIMENTO
- 
- STABILE

**DATA:**  
19/04/2004

**RILEVATORE:**  
GIUNCHI - MINGUZZI

**AGGIORNAMENTO:**

**PAGINA 1**

**COD AREA:** 1038 **NUM SCHEDA:** 04.523

**LOCALITA':** MARINA ROMEA

**CATASTO RAVENNA**

**SEZIONE:** S.A.  
**FOGLIO:** 80  
**MAPPALE:** 36

**CENSIMENTO SPIAGGE LIBERE**

**TIPOLOGIA**

SPIAGGIA LIBERA DA CONCESSIONI  SPIAGGIA NATURISTI

**VINCOLI AMBIENTALI VIGENTI**

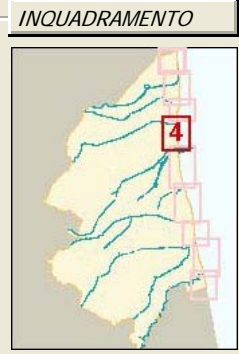
VINCOLO IDROGEOLOGICO  
 RISERVE NATURALI DELLO STATO  
 ZONA DI PROTEZIONE SPECIALE  
 SITI INTERESSE COMUNITARIO  
 VINCOLO PAESISTICO LR31/2002  
- L. R. 27/88 - L. 1039/39  
- L. 1497/39 - L. 431 / 85

**PROPRIETA' AREA**

COMUNE  DEM. FORESTALE  
 DEM. MARITTIMO  PRIVATA

**DIMENSIONI**

LUNGHEZZA MAX: 48  
LARGHEZZA MAX: 157  
SUPERFICIE TOTALE: 6996



**CONNESSIONI ALLE RETI**

PISTA CICLABILE  
 TRASPORTO PUBBLICO  
 PARCHEGGI

**DIST. SPIAGGIA**

> 300 ML  
 > 300 ML  
 > 300 ML

**FILTRI**

PINETA ML  
 DUNA ML  
 RECINZIONI ML

**LARGH. ALT.**

527,82	0
23,59	3
0	1,2

**ACCESSIBILITA'**

ESCLUSIVA  DIRETTA  
 PRESENZA BARRIERE ARCH

**PERCORSI**

CARRABILE  
 PEDONALE

**NUMERO FREQUENZA**

1	0
1	0

**PAVIMENTAZ.**

ASFALTATO  
STERRATO

**PROPRIETA' PERCORSI**

COMUNE  
 DEMANIO FORESTALE  
 DEMANIO MARITTIMO  
 PRIVATA

**DATI CONCESSIONE**

CONCESSIONE N: 0 DATA RILASCIO  
SCADENZA:  
INTESTATARIO CONCESSIONE:  
**SEZIONE:** MARE/SPIAGGIA/DUNA/PINETA/AGICOLO

**RECINZIONI AREA ALTEZZA**

LEGNO	0
RETE METALLICA	0
VEGETAZIONE	0
CEMENTO	0
MURATURA	0

**PRESENZA SERVIZI**

SERVIZI IGIENICI  PUNTI RISTORO  
 PERCORSI PAVIM.  BARRIERE ARCHITET.  
 STRUTT SALVAT. N. 0  
 AREE DI SALVAT. MQ 0  
 SERV. MANUTENZIONE

**ARREDI**

CARTELLI BACH.  
 CESTINI  
 ILLUMINAZIONE  
 AIUOLE

**STATO DI CONSERVAZIONE**

SUFFICIENTE

**AREA RETROSTANTE:**

EDIFICATO





DATA:	19/04/2004
RILEVATORE:	GIUNCHI - MINGUZZI
AGGIORNAMENTO:	
<b>PAGINA 2</b>	



**COMUNE DI RAVENNA**  
 AREA 6: PIANIFICAZIONE TERRITORIALE  
 SERVIZIO PROGETTAZIONE URBANISTICA

COD AREA:	NUM SCHEDA:
1038	04.523
LOCALITA':	
MARINA ROMEA	
CATASTO RAVENNA	
SEZIONE:	S.A.
FOGLIO:	80
MAPPALE:	36

## CENSIMENTO SPIAGGE LIBERE

### TIPOLOGIA

- SPIAGGIA LIBERA DA CONCESSIONI     SPIAGGIA NATURISTI

### PRESENZA DI DUNE

CARATTERISTICHE		RECINZIONI
<input checked="" type="checkbox"/> PORZIONE DI DUNA	<input checked="" type="checkbox"/> PRESENZA DI VEGETAZIONE	<input type="checkbox"/> LEGNO
<input type="checkbox"/> CONTINUA	<input type="checkbox"/> SOGGETTA A CALPESTIO	<input type="checkbox"/> FERRO
RIFERIMENTO SCHEDA: <input type="text" value="04.815"/>		<input type="checkbox"/> CEMENTO
<input type="checkbox"/> PRES. DI CAPANNI		<input type="checkbox"/> RETE METALLICA
DIMENSIONI		CONSERVAZIONE
FRONTE ML.	<input type="text" value="18,72"/>	<input type="checkbox"/> INSUFFICIENTE
PROFONDITA' ML.	<input type="text" value="23,59"/>	<input checked="" type="checkbox"/> SUFFICIENTE
ALTEZZA ML.	<input type="text" value="0"/>	<input type="checkbox"/> BUONO
SUPERFICIE MQ.	<input type="text" value="386,98"/>	<input type="checkbox"/> OTTIMO

FOTO 3



### PRESENZA DI PINETE

CARATTERISTICHE		RECINZIONI
<input type="checkbox"/> BASSURE	<input checked="" type="checkbox"/> PRESENZA DI SOTTOBOSCO	<input type="checkbox"/> LEGNO
<input checked="" type="checkbox"/> PERCORSI	<input type="checkbox"/> SOGGETTA A CALPESTIO	<input type="checkbox"/> FERRO
RIFERIMENTO SCHEDA: <input type="text" value="04.301"/>		<input type="checkbox"/> CEMENTO
PRESENZA STRUTTURE: <input type="text"/>		<input checked="" type="checkbox"/> RETE METALLICA
DIMENSIONI		CONSERVAZIONE
FRONTE ML.	<input type="text" value="3373,18"/>	<input type="checkbox"/> INSUFFICIENTE
PROFONDITA' ML.	<input type="text" value="452,78"/>	<input type="checkbox"/> SUFFICIENTE
ALTEZZA ML.	<input type="text" value="0"/>	<input checked="" type="checkbox"/> BUONO
SUPERFICIE MQ.	<input type="text" value="1639209"/>	<input type="checkbox"/> OTTIMO

FOTO 4



### PROTEZIONE COSTA

<input type="checkbox"/> <b>PARALLELE</b>	<b>MATERIALI</b>	<b>TIPOLOGIA</b>
<input type="checkbox"/> CONTINUE	<input type="checkbox"/> MASSI IN PIETRA	<input type="checkbox"/> EMERSE
DIST. COSTA: <input type="text" value="0"/>	<input type="checkbox"/> MASSI IN CEMENTO	<input type="checkbox"/> SOFFOLTE
INTERASSE: <input type="text" value="0"/>	<input type="checkbox"/> SACCHI DI SABBIA	<input type="checkbox"/> SOMMERSE
<input type="checkbox"/> <b>RADENTI</b>	<b>MATERIALI</b>	<b>TIPOLOGIA</b>
<input type="checkbox"/> CONTINUE	<input type="checkbox"/> RADENTI MASSI IN PIETRA	<input type="checkbox"/> EMERSA
LUNGHEZZA: <input type="text" value="0"/>	<input type="checkbox"/> MASSI IN CEMENTO	<input type="checkbox"/> SOFFOLTA
	<input type="checkbox"/> SACCHI DI SABBIA	<input type="checkbox"/> SOMMERSA
<input type="checkbox"/> <b>A PENNELLO</b>	<b>MATERIALI</b>	<b>TIPOLOGIA</b>
NUMERO: <input type="text" value="0"/>	<input type="checkbox"/> MASSI IN PIETRA	<input type="checkbox"/> EMERSE
LUNGHEZZA: <input type="text" value="0"/>	<input type="checkbox"/> MASSI IN CEMENTO	<input type="checkbox"/> SOFFOLTE
INTERASSE: <input type="text" value="0"/>	<input type="checkbox"/> SACCHI DI SABBIA	<input type="checkbox"/> SOMMERSE

FOTO 5



NOTE

SPIAGGIA COMPRESA TRA IL BAGNO MALAYKA E IL BAGNO MARISA. INIZIA IN TRATTO DI COSTA IN STABILITA' DI EROSIONE.

### DINAMICA DELLA COSTA

- EROSIONE     RIPASCIMENTO     STABILE

**DATA:**  
  
**RILEVATORE:**  
  
**AGGIORNAMENTO:**  
  
**PAGINA 1**

**COD AREA:**  **NUM SCHEDA:**   
**LOCALITA':**  
  
**CATASTO RAVENNA**  
**SEZIONE:**   
**FOGLIO:**   
**MAPPALE:**

**CENSIMENTO SPIAGGE LIBERE**

**TIPOLOGIA**

SPIAGGIA LIBERA DA CONCESSIONI  SPIAGGIA NATURISTI

**VINCOLI AMBIENTALI VIGENTI**

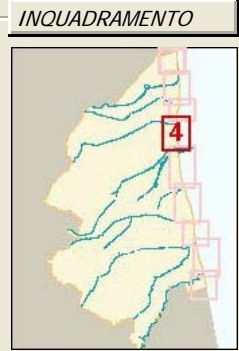
VINCOLO IDROGEOLOGICO  
 RISERVE NATURALI DELLO STATO  
 ZONA DI PROTEZIONE SPECIALE  
 SITI INTERESSE COMUNITARIO  
 VINCOLO PAESISTICO LR31/2002  
 - L. R. 27/88 - L. 1039/39  
 - L. 1497/39 - L. 431 / 85

**PROPRIETA' AREA**

COMUNE  DEM. FORESTALE  
 DEM. MARITTIMO  PRIVATA

**DIMENSIONI**

LUNGHEZZA MAX:   
 LARGHEZZA MAX:   
 SUPERFICIE TOTALE:



**CONNESSIONI ALLE RETI**

PISTA CICLABILE  
 TRASPORTO PUBBLICO  
 PARCHEGGI

**DIST. SPIAGGIA**

> 300 ML  
 > 300 ML  
 > 300 ML

**FILTRI**

PINETA ML  
 DUNA ML  
 RECINZIONI ML

**LARGH.**  **ALT.**

**ACCESSIBILITA'**

ESCLUSIVA  DIRETTA  
 PRESENZA BARRIERE ARCH

**PERCORSI**

CARRABILE  
 PEDONALE

**NUMERO**

**FREQUENZA**

**PAVIMENTAZ.**

**PROPRIETA' PERCORSI**

COMUNE  
 DEMANIO FORESTALE  
 DEMANIO MARITTIMO  
 PRIVATA

**DATI CONCESSIONE**

CONCESSIONE N:  DATA RILASCIO   
 SCADENZA:   
 INTESTATARIO CONCESSIONE:   
**SEZIONE:**

**RECINZIONI AREA** **ALTEZZA**

LEGNO   
 RETE METALLICA   
 VEGETAZIONE   
 CEMENTO   
 MURATURA

**PRESENZA SERVIZI**

SERVIZI IGIENICI  PUNTI RISTORO  
 PERCORSI PAVIM.  BARRIERE ARCHITET.  
 STRUTT SALVAT. N.   
 AREE DI SALVAT. MQ   
 SERV. MANUTENZIONE

**ARREDI**

CARTELLI BACH.  
 CESTINI  
 ILLUMINAZIONE  
 AIUOLE

**STATO DI CONSERVAZIONE**

**AREA RETROSTANTE:**



DATA:	19/04/2004
RILEVATORE:	GIUNCHI - MINGUZZI
AGGIORNAMENTO:	
<b>PAGINA 2</b>	



**COMUNE DI RAVENNA**  
 AREA 6: PIANIFICAZIONE TERRITORIALE  
 SERVIZIO PROGETTAZIONE URBANISTICA

COD AREA:	NUM SCHEDA:
1039	04.524
LOCALITA':	
MARINA ROMEA	
CATASTO RAVENNA	
SEZIONE:	S.A.
FOGLIO:	80
MAPPALE:	36

## CENSIMENTO SPIAGGE LIBERE

### TIPOLOGIA

- SPIAGGIA LIBERA DA CONCESSIONI     SPIAGGIA NATURISTI

### PRESENZA DI DUNE

CARATTERISTICHE	RECINZIONI
<input checked="" type="checkbox"/> PORZIONE DI DUNA	<input checked="" type="checkbox"/> PRESENZA DI VEGETAZIONE
<input type="checkbox"/> CONTINUA	<input type="checkbox"/> SOGGETTA A CALPESTIO
RIFERIMENTO SCHEDA: <input type="text" value="05.816"/>	<input type="checkbox"/> LEGNO
<input type="checkbox"/> PRES. DI CAPANNI	<input type="checkbox"/> FERRO
<input type="text" value="04.035-04.036"/>	<input type="checkbox"/> CEMENTO
	<input type="checkbox"/> RETE METALLICA
DIMENSIONI	CONSERVAZIONE
FRONTE ML. <input type="text" value="18,98"/>	<input type="checkbox"/> INSUFFICIENTE
PROFONDITA' ML. <input type="text" value="18,29"/>	<input checked="" type="checkbox"/> SUFFICIENTE
ALTEZZA ML. <input type="text" value="0"/>	<input type="checkbox"/> BUONO
SUPERFICIE MQ. <input type="text" value="308,61"/>	<input type="checkbox"/> OTTIMO

FOTO 3



### PRESENZA DI PINETE

CARATTERISTICHE	RECINZIONI
<input type="checkbox"/> BASSURE	<input checked="" type="checkbox"/> PRESENZA DI SOTTOBOSCO
<input checked="" type="checkbox"/> PERCORSI	<input type="checkbox"/> SOGGETTA A CALPESTIO
RIFERIMENTO SCHEDA: <input type="text" value="04.301"/>	<input type="checkbox"/> LEGNO
PRESENZA STRUTTURE: <input type="text"/>	<input type="checkbox"/> FERRO
	<input type="checkbox"/> CEMENTO
	<input checked="" type="checkbox"/> RETE METALLICA
DIMENSIONI	CONSERVAZIONE
FRONTE ML. <input type="text" value="3373,18"/>	<input type="checkbox"/> INSUFFICIENTE
PROFONDITA' ML. <input type="text" value="452,78"/>	<input type="checkbox"/> SUFFICIENTE
ALTEZZA ML. <input type="text" value="0"/>	<input checked="" type="checkbox"/> BUONO
SUPERFICIE MQ. <input type="text" value="1639209"/>	<input type="checkbox"/> OTTIMO

FOTO 4



### PROTEZIONE COSTA

<input type="checkbox"/> <b>PARALLELE</b>	<b>MATERIALI</b>	<b>TIPOLOGIA</b>
<input type="checkbox"/> CONTINUE	<input type="checkbox"/> MASSI IN PIETRA	<input type="checkbox"/> EMERSE
DIST. COSTA <input type="text" value="0"/>	<input type="checkbox"/> MASSI IN CEMENTO	<input type="checkbox"/> SOFFOLTE
INTERASSE: <input type="text" value="0"/>	<input type="checkbox"/> SACCHI DI SABBIA	<input type="checkbox"/> SOMMERSE
<input type="checkbox"/> <b>RADENTI</b>	<b>MATERIALI</b>	<b>TIPOLOGIA</b>
<input type="checkbox"/> CONTINUE	<input type="checkbox"/> RADENTI MASSI IN PIETRA	<input type="checkbox"/> EMERSA
LUNGHEZZA: <input type="text" value="0"/>	<input type="checkbox"/> MASSI IN CEMENTO	<input type="checkbox"/> SOFFOLTA
	<input type="checkbox"/> SACCHI DI SABBIA	<input type="checkbox"/> SOMMERSA
<input type="checkbox"/> <b>A PENNELLO</b>	<b>MATERIALI</b>	<b>TIPOLOGIA</b>
NUMERO: <input type="text" value="0"/>	<input type="checkbox"/> MASSI IN PIETRA	<input type="checkbox"/> EMERSE
LUNGHEZZA <input type="text" value="0"/>	<input type="checkbox"/> MASSI IN CEMENTO	<input type="checkbox"/> SOFFOLTE
INTERASSE <input type="text" value="0"/>	<input type="checkbox"/> SACCHI DI SABBIA	<input type="checkbox"/> SOMMERSE

FOTO 5



### NOTE

SPIAGGIA COMPRESA TRA IL BAGNO MARISA E IL BAGNO PAPIRRIKI.

### DINAMICA DELLA COSTA

- EROSIONE     RIPASCIMENTO     STABILE



**DATA:**  
19/04/2004

**RILEVATORE:**  
GIUNCHI - MINGUZZI

**AGGIORNAMENTO:**

**PAGINA 1**

**COMUNE DI RAVENNA**  
AREA 6: PIANIFICAZIONE TERRITORIALE  
SERVIZIO PROGETTAZIONE URBANISTICA

**COD AREA:** 1040 **NUM SCHEDA:** 04.525

**LOCALITA':** MARINA ROMEA

**CATASTO RAVENNA**

**SEZIONE:** S.A.  
**FOGLIO:** 80  
**MAPPALE:** 36

**CENSIMENTO SPIAGGE LIBERE**

**TIPOLOGIA**

SPIAGGIA LIBERA DA CONCESSIONI  SPIAGGIA NATURISTI

**VINCOLI AMBIENTALI VIGENTI**

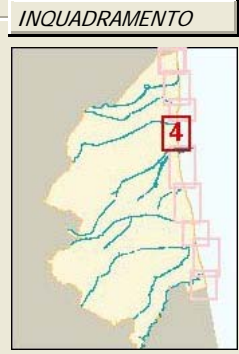
VINCOLO IDROGEOLOGICO  
 RISERVE NATURALI DELLO STATO  
 ZONA DI PROTEZIONE SPECIALE  
 SITI INTERESSE COMUNITARIO  
 VINCOLO PAESISTICO LR31/2002  
- L. R. 27/88 - L. 1039/39  
- L. 1497/39 - L. 431 / 85

**PROPRIETA' AREA**

COMUNE  DEM. FORESTALE  
 DEM. MARITTIMO  PRIVATA

**DIMENSIONI**

LUNGHEZZA MAX: 50  
LARGHEZZA MAX: 163  
SUPERFICIE TOTALE: 7624



**CONNESSIONI ALLE RETI**

PISTA CICLABILE  
 TRASPORTO PUBBLICO  
 PARCHEGGI

**DIST. SPIAGGIA**

> 300 ML  
 > 300 ML  
 > 300 ML

**FILTRI**

PINETA ML  
 DUNA ML  
 RECINZIONI ML

**LARGH.** 573,37  
**ALT.** 0  
13,75  
2,5  
0  
0

**ACCESSIBILITA'**

ESCLUSIVA  DIRETTA  
 PRESENZA BARRIERE ARCH

**PERCORSI**

CARRABILE  
 PEDONALE

**NUMERO** 1  
1

**FREQUENZA** 0  
0

**PAVIMENTAZ.** ASFALTATO  
STERRATO

**PROPRIETA' PERCORSI**

COMUNE  
 DEMANIO FORESTALE  
 DEMANIO MARITTIMO  
 PRIVATA

**DATI CONCESSIONE**

CONCESSIONE N: 0 DATA RILASCIO  
SCADENZA:  
INTESTATARIO CONCESSIONE:  
**SEZIONE:** MARE/SPIAGGIA/DUNA/PINETA/EDIFICATO

**RECINZIONI AREA** ALTEZZA

LEGNO 0  
 RETE METALLICA 0  
 VEGETAZIONE 0  
 CEMENTO 0  
 MURATURA 0

**PRESENZA SERVIZI**

SERVIZI IGIENICI  PUNTI RISTORO  
 PERCORSI PAVIM.  BARRIERE ARCHITET.  
 STRUTT SALVAT. N. 0  
 AREE DI SALVAT. MQ 0  
 SERV. MANUTENZIONE

**ARREDI**

CARTELLI BACH.  
 CESTINI  
 ILLUMINAZIONE  
 AIUOLE

**STATO DI CONSERVAZIONE** SUFFICIENTE

**AREA RETROSTANTE:** EDIFICATO



DATA:

19/04/2004

RILEVATORE:

GIUNCHI - MINGUZZI

AGGIORNAMENTO:

PAGINA 2



COMUNE DI RAVENNA

AREA 6: PIANIFICAZIONE TERRITORIALE  
SERVIZIO PROGETTAZIONE URBANISTICA

## CENSIMENTO SPIAGGE LIBERE

COD AREA:

1040

NUM SCHEDA:

04.525

LOCALITA':

MARINA ROMEA

CATASTO RAVENNA

SEZIONE:

S.A.

FOGLIO:

80

MAPPALE:

36

## TIPOLOGIA

 SPIAGGIA LIBERA DA CONCESSIONI SPIAGGIA NATURISTI

## PRESENZA DI DUNE

## CARATTERISTICHE

 PORZIONE DI DUNA CONTINUA

RIFERIMENTO SCHEDA

04.817

 PRES. DI CAPANNI

## DIMENSIONI

FRONTE ML.

39,7

PROFONDITA' ML.

13,75

ALTEZZA ML.

0

SUPERFICIE MQ.

404,52

## RECINZIONI

 LEGNO FERRO CEMENTO RETE METALLICA

## CONSERVAZIONE

 INSUFFICIENTE SUFFICIENTE BUONO OTTIMO

## FOTO 3



## PRESENZA DI PINETE

## CARATTERISTICHE

 BASSURE PERCORSI

RIFERIMENTO SCHEDA:

04.301

PRESENZA STRUTTURE:

## DIMENSIONI

FRONTE ML.

3373,18

PROFONDITA' ML.

452,78

ALTEZZA ML.

0

SUPERFICIE MQ.

1639209

## RECINZIONI

 LEGNO FERRO CEMENTO RETE METALLICA

## CONSERVAZIONE

 INSUFFICIENTE SUFFICIENTE BUONO OTTIMO

## FOTO 4



## PROTEZIONE COSTA

 PARALLELE

## MATERIALI

 CONTINUE

DIST. COSTA

0

INTERASSE:

0

 RADENTI

## MATERIALI

 CONTINUE

LUNGHEZZA:

0

 A PENNELLO

## MATERIALI

NUMERO:

0

LUNGHEZZA

0

INTERASSE

0

## TIPOLOGIA

 EMERSE SOFFOLTE SOMMERSE

## TIPOLOGIA

 EMERSA SOFFOLTA SOMMERSA

## TIPOLOGIA

 EMERSE SOFFOLTE SOMMERSE

## FOTO 5



## NOTE

SPIAGGIA COMPRESA TRA IL BAGNO PAPIRIKKY E IL BAGNO LUISA.

## DINAMICA DELLA COSTA

 EROSIONE RIPASCIMENTO STABILE

DATA:

19/04/2004

RILEVATORE:

GIUNCHI - MINGUZZI

AGGIORNAMENTO:

PAGINA 1



COMUNE DI RAVENNA

AREA 6: PIANIFICAZIONE TERRITORIALE  
SERVIZIO PROGETTAZIONE URBANISTICA

CENSIMENTO SPIAGGE LIBERE

Pagina 2

COD AREA:

1041

NUM SCHEDA:

04.526

LOCALITA':

MARINA ROMEA

CATASTO RAVENNA

SEZIONE:

S.A.

FOGLIO:

80

MAPPALE:

36

## TIPOLOGIA

 SPIAGGIA LIBERA DA CONCESSIONI SPIAGGIA NATURISTI

## VINCOLI AMBIENTALI VIGENTI

- VINCOLO IDROGEOLOGICO
- RISERVE NATURALI DELLO STATO
- ZONA DI PROTEZIONE SPECIALE
- SITI INTERESSE COMUNITARIO
- VINCOLO PAESISTICO LR31/2002
- L. R. 27/88 - L. 1039/39
- L. 1497/39 - L. 431 / 85

## PROPRIETA' AREA

- COMUNE  DEM. FORESTALE
- DEM. MARITTIMO  PRIVATA

## DIMENSIONI

LUNGHEZZA MAX: 435

LARGHEZZA MAX: 246

SUPERFICIE TOTALE: 86483

## INQUADRAMENTO



## FOTO SATELLITARE TRATTO



## CONNESSIONI ALLE RETI

- PISTA CICLABILE
- TRASPORTO PUBBLICO
- PARCHEGGI

## DIST. SPIAGGIA

- > 300 ML
- > 300 ML
- > 300 ML

## FILTRI

- PINETA ML
- DUNA ML
- RECINZIONI ML

LARGH.

653,42

ALT.

0

148,6

4,5

0

1,2

## ACCESSIBILITA'

- ESCLUSIVA  DIRETTA
- PRESENZA BARRIERE ARCH

## PERCORSI

- CARRABILE
- PEDONALE

NUMERO

2

0

FREQUENZA

0

0

PAVIMENTAZ.

STERRATO

## PROPRIETA' PERCORSI

- COMUNE
- DEMANIO FORESTALE
- DEMANIO MARITTIMO
- PRIVATA

## DATI CONCESSIONE

CONCESSIONE N: 0 DATA RILASCIO

SCADENZA:

INTESTATARIO CONCESSIONE:

SEZIONE: MARE/SPIAGGIA/DUNA/PINETA/EDIFICATO

## RECINZIONI AREA

- LEGNO 0
- RETE METALLICA 1,2
- VEGETAZIONE 0
- CEMENTO 0
- MURATURA 0

ALTEZZA

## PRESENZA SERVIZI

- SERVIZI IGIENICI  PUNTI RISTORO
- PERCORSI PAVIM.  BARRIERE ARCHITET.
- STRUTT SALVAT. N. 0
- AREE DI SALVAT. MQ 0
- SERV. MANUTENZIONE

## ARREDI

- CARTELLI BACH.
- CESTINI
- ILLUMINAZIONE
- AIUOLE

## STATO DI CONSERVAZIONE

BUONO

## AREA RETROSTANTE:

EDIFICATO

## FOTO 1



## FOTO 2





DATA:	19/04/2004
RILEVATORE:	GIUNCHI - MINGUZZI
AGGIORNAMENTO:	
<b>PAGINA 2</b>	



**COMUNE DI RAVENNA**  
 AREA 6: PIANIFICAZIONE TERRITORIALE  
 SERVIZIO PROGETTAZIONE URBANISTICA

## CENSIMENTO SPIAGGE LIBERE

COD AREA:	NUM SCHEDA:
1041	04.526
LOCALITA':	
MARINA ROMEA	
CATASTO RAVENNA	
SEZIONE:	S.A.
FOGLIO:	80
MAPPALE:	36

### TIPOLOGIA

- SPIAGGIA LIBERA DA CONCESSIONI     SPIAGGIA NATURISTI

### PRESENZA DI DUNE

CARATTERISTICHE		RECINZIONI
<input type="checkbox"/> PORZIONE DI DUNA	<input checked="" type="checkbox"/> PRESENZA DI VEGETAZIONE	<input type="checkbox"/> LEGNO
<input checked="" type="checkbox"/> CONTINUA	<input type="checkbox"/> SOGGETTA A CALPESTIO	<input type="checkbox"/> FERRO
RIFERIMENTO SCHEDA	04.818	<input type="checkbox"/> CEMENTO
<input type="checkbox"/> PRES. DI CAPANNI		<input checked="" type="checkbox"/> RETE METALLICA
DIMENSIONI		CONSERVAZIONE
FRONTE ML.	415,6	<input type="checkbox"/> INSUFFICIENTE
PROFONDITA' ML.	148,6	<input type="checkbox"/> SUFFICIENTE
ALTEZZA ML.	0	<input checked="" type="checkbox"/> BUONO
SUPERFICIE MQ.	53703,76	<input type="checkbox"/> OTTIMO

FOTO 3



### PRESENZA DI PINETE

CARATTERISTICHE		RECINZIONI
<input type="checkbox"/> BASSURE	<input checked="" type="checkbox"/> PRESENZA DI SOTTOBOSCO	<input type="checkbox"/> LEGNO
<input checked="" type="checkbox"/> PERCORSI	<input type="checkbox"/> SOGGETTA A CALPESTIO	<input type="checkbox"/> FERRO
RIFERIMENTO SCHEDA:	04.301	<input type="checkbox"/> CEMENTO
PRESENZA STRUTTURE:		<input checked="" type="checkbox"/> RETE METALLICA
DIMENSIONI		CONSERVAZIONE
FRONTE ML.	3373,18	<input type="checkbox"/> INSUFFICIENTE
PROFONDITA' ML.	452,78	<input type="checkbox"/> SUFFICIENTE
ALTEZZA ML.	0	<input checked="" type="checkbox"/> BUONO
SUPERFICIE MQ.	1639209	<input type="checkbox"/> OTTIMO

FOTO 4



### PROTEZIONE COSTA

<input type="checkbox"/> <b>PARALLELE</b>	<b>MATERIALI</b>	<b>TIPOLOGIA</b>
<input type="checkbox"/> CONTINUE	<input type="checkbox"/> MASSI IN PIETRA	<input type="checkbox"/> EMERSE
DIST. COSTA: 0	<input type="checkbox"/> MASSI IN CEMENTO	<input type="checkbox"/> SOFFOLTE
INTERASSE: 0	<input type="checkbox"/> SACCHI DI SABBIA	<input type="checkbox"/> SOMMERSE
<input type="checkbox"/> <b>RADENTI</b>	<b>MATERIALI</b>	<b>TIPOLOGIA</b>
<input type="checkbox"/> CONTINUE	<input type="checkbox"/> RADENTI MASSI IN PIETRA	<input type="checkbox"/> EMERSA
LUNGHEZZA: 0	<input type="checkbox"/> MASSI IN CEMENTO	<input type="checkbox"/> SOFFOLTA
	<input type="checkbox"/> SACCHI DI SABBIA	<input type="checkbox"/> SOMMERSA
<input type="checkbox"/> <b>A PENNELLO</b>	<b>MATERIALI</b>	<b>TIPOLOGIA</b>
NUMERO: 0	<input type="checkbox"/> MASSI IN PIETRA	<input type="checkbox"/> EMERSE
LUNGHEZZA	<input type="checkbox"/> MASSI IN CEMENTO	<input type="checkbox"/> SOFFOLTE
INTERASSE 0	<input type="checkbox"/> SACCHI DI SABBIA	<input type="checkbox"/> SOMMERSE

FOTO 5



### NOTE

SPIAGGIA COMPRESA TRA IL BAGNO LUISA E IL BAGNO TARIFA. CARTELLO CON PROPRIETA' RNS

### DINAMICA DELLA COSTA

- EROSIONE     RIPASCIMENTO     STABILE

**DATA:**  
  
**RILEVATORE:**  
  
**AGGIORNAMENTO:**  
  
**PAGINA 1**

**COMUNE DI RAVENNA**  
 AREA 6: PIANIFICAZIONE TERRITORIALE  
 SERVIZIO PROGETTAZIONE URBANISTICA

**COD AREA:**  **NUM SCHEDA:**   
**LOCALITA':**  
  
**CATASTO RAVENNA**  
**SEZIONE:**   
**FOGLIO:**   
**MAPPALE:**

**CENSIMENTO SPIAGGE LIBERE**

**TIPOLOGIA**

SPIAGGIA LIBERA DA CONCESSIONI  SPIAGGIA NATURISTI

**VINCOLI AMBIENTALI VIGENTI**

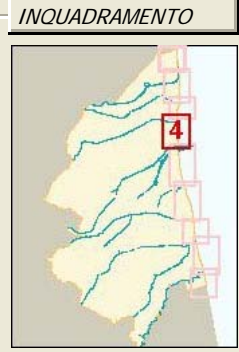
VINCOLO IDROGEOLOGICO  
 RISERVE NATURALI DELLO STATO  
 ZONA DI PROTEZIONE SPECIALE  
 SITI INTERESSE COMUNITARIO  
 VINCOLO PAESISTICO LR31/2002  
 - L. R. 27/88 - L. 1039/39  
 - L. 1497/39 - L. 431 / 85

**PROPRIETA' AREA**

COMUNE  DEM. FORESTALE  
 DEM. MARITTIMO  PRIVATA

**DIMENSIONI**

LUNGHEZZA MAX:   
 LARGHEZZA MAX:   
 SUPERFICIE TOTALE:



**CONNESSIONI ALLE RETI**

PISTA CICLABILE  
 TRASPORTO PUBBLICO  
 PARCHEGGI

**DIST. SPIAGGIA**

> 300 ML  
 > 300 ML  
 > 300 ML

**FILTRI**

PINETA ML  
 DUNA ML  
 RECINZIONI ML

**LARGH. ALT.**

<input type="text" value="764,42"/>	<input type="text" value="0"/>
<input type="text" value="108,56"/>	<input type="text" value="3"/>
<input type="text" value="0"/>	<input type="text" value="1,2"/>

**ACCESSIBILITA'**

ESCLUSIVA  DIRETTA  
 PRESENZA BARRIERE ARCH

**PERCORSI**

CARRABILE  
 PEDONALE

**NUMERO FREQUENZA**

<input type="text" value="1"/>	<input type="text" value="0"/>
<input type="text" value="0"/>	<input type="text" value="0"/>

**PAVIMENTAZ.**

**PROPRIETA' PERCORSI**

COMUNE  
 DEMANIO FORESTALE  
 DEMANIO MARITTIMO  
 PRIVATA

**DATI CONCESSIONE**

CONCESSIONE N:  DATA RILASCIO   
 SCADENZA:   
 INTESTATARIO CONCESSIONE:   
**SEZIONE:**

**RECINZIONI AREA ALTEZZA**

<input type="checkbox"/> LEGNO	<input type="text" value="0"/>
<input type="checkbox"/> RETE METALLICA	<input type="text" value="0"/>
<input type="checkbox"/> VEGETAZIONE	<input type="text" value="0"/>
<input type="checkbox"/> CEMENTO	<input type="text" value="0"/>
<input type="checkbox"/> MURATURA	<input type="text" value="0"/>

**PRESENZA SERVIZI**


SERVIZI IGIENICI  PUNTI RISTORO  
 PERCORSI PAVIM.  BARRIERE ARCHITET.  
 STRUTT SALVAT. N.   
 AREE DI SALVAT. MQ   
 SERV. MANUTENZIONE

**ARREDI**

CARTELLI BACH.  
 CESTINI  
 ILLUMINAZIONE  
 AIUOLE

**STATO DI CONSERVAZIONE**

**AREA RETROSTANTE:**



DATA:
21/04/2004
RILEVATORE:
GIUNCHI - MINGUZZI
AGGIORNAMENTO:
<b>PAGINA 2</b>


**COMUNE DI RAVENNA**

 AREA 6: PIANIFICAZIONE TERRITORIALE  
 SERVIZIO PROGETTAZIONE URBANISTICA

**CENSIMENTO SPIAGGE LIBERE**

COD AREA:	NUM SCHEDA:
1042	04.527
LOCALITA':	
PORTO CORSINI	
CATASTO RAVENNA	
SEZIONE:	S.A.
FOGLIO:	80
MAPPALE:	36

**TIPOLOGIA**

- 
- SPIAGGIA LIBERA DA CONCESSIONI
- 
- SPIAGGIA NATURISTI

**PRESENZA DI DUNE**

CARATTERISTICHE	RECINZIONI
<input type="checkbox"/> PORZIONE DI DUNA	<input checked="" type="checkbox"/> PRESENZA DI VEGETAZIONE
<input type="checkbox"/> CONTINUA	<input checked="" type="checkbox"/> SOGGETTA A CALPESTIO
RIFERIMENTO SCHEDA: <input type="text" value="04.819"/>	<input type="checkbox"/> LEGNO
<input checked="" type="checkbox"/> PRES. DI CAPANNI <input type="text" value="04.037-04.038-04.039"/>	<input type="checkbox"/> FERRO
	<input type="checkbox"/> CEMENTO
	<input type="checkbox"/> RETE METALLICA
DIMENSIONI	CONSERVAZIONE
FRONTE ML. <input type="text" value="29,68"/>	<input type="checkbox"/> INSUFFICIENTE
PROFONDITA' ML. <input type="text" value="108,56"/>	<input checked="" type="checkbox"/> SUFFICIENTE
ALTEZZA ML. <input type="text" value="0"/>	<input type="checkbox"/> BUONO
SUPERFICIE MQ. <input type="text" value="3316,14"/>	<input type="checkbox"/> OTTIMO

FOTO 3


**PRESENZA DI PINETE**


CARATTERISTICHE	RECINZIONI
<input type="checkbox"/> BASSURE	<input checked="" type="checkbox"/> PRESENZA DI SOTTOBOSCO
<input checked="" type="checkbox"/> PERCORSI	<input type="checkbox"/> SOGGETTA A CALPESTIO
RIFERIMENTO SCHEDA: <input type="text" value="04.301"/>	<input type="checkbox"/> LEGNO
PRESENZA STRUTTURE: <input type="text"/>	<input type="checkbox"/> FERRO
	<input type="checkbox"/> CEMENTO
	<input checked="" type="checkbox"/> RETE METALLICA
DIMENSIONI	CONSERVAZIONE
FRONTE ML. <input type="text" value="3373,18"/>	<input type="checkbox"/> INSUFFICIENTE
PROFONDITA' ML. <input type="text" value="452,78"/>	<input type="checkbox"/> SUFFICIENTE
ALTEZZA ML. <input type="text" value="0"/>	<input type="checkbox"/> BUONO
SUPERFICIE MQ. <input type="text" value="1639209"/>	<input type="checkbox"/> OTTIMO

FOTO 4

**PROTEZIONE COSTA**

<input type="checkbox"/> <b>PARALLELE</b>	<b>MATERIALI</b>	<b>TIPOLOGIA</b>
<input type="checkbox"/> CONTINUE	<input type="checkbox"/> MASSI IN PIETRA	<input type="checkbox"/> EMERSE
DIST. COSTA <input type="text" value="0"/>	<input type="checkbox"/> MASSI IN CEMENTO	<input type="checkbox"/> SOFFOLTE
INTERASSE: <input type="text" value="0"/>	<input type="checkbox"/> SACCHI DI SABBIA	<input type="checkbox"/> SOMMERSE
<input type="checkbox"/> <b>RADENTI</b>	<b>MATERIALI</b>	<b>TIPOLOGIA</b>
<input type="checkbox"/> CONTINUE	<input type="checkbox"/> RADENTI MASSI IN PIETRA	<input type="checkbox"/> EMERSA
LUNGHEZZA: <input type="text" value="0"/>	<input type="checkbox"/> MASSI IN CEMENTO	<input type="checkbox"/> SOFFOLTA
	<input type="checkbox"/> SACCHI DI SABBIA	<input type="checkbox"/> SOMMERSA
<input type="checkbox"/> <b>A PENNELLO</b>	<b>MATERIALI</b>	<b>TIPOLOGIA</b>
NUMERO: <input type="text" value="0"/>	<input type="checkbox"/> MASSI IN PIETRA	<input type="checkbox"/> EMERSE
LUNGHEZZA <input type="text" value="0"/>	<input type="checkbox"/> MASSI IN CEMENTO	<input type="checkbox"/> SOFFOLTE
INTERASSE <input type="text" value="0"/>	<input type="checkbox"/> SACCHI DI SABBIA	<input type="checkbox"/> SOMMERSE

FOTO 5



NOTE

SPIAGGIA COMPRESA TRA IL BAGNO TARIFA E IL BAGNO DA BUCO.

**DINAMICA DELLA COSTA**

- 
- EROSIONE
- 
- RIPASCIMENTO
- 
- STABILE



**DATA:**  
21/04/2004

**RILEVATORE:**  
GIUNCHI - MINGUZZI

**AGGIORNAMENTO:**

**PAGINA 1**

**COMUNE DI RAVENNA**  
AREA 6: PIANIFICAZIONE TERRITORIALE  
SERVIZIO PROGETTAZIONE URBANISTICA

**COD AREA:** 1043 **NUM SCHEDA:** 04.528

**LOCALITA':** PORTO CORSINI

**CATASTO RAVENNA**

**SEZIONE:** S.A.  
**FOGLIO:** 80  
**MAPPALE:** 36

**CENSIMENTO SPIAGGE LIBERE**

**TIPOLOGIA**

SPIAGGIA LIBERA DA CONCESSIONI  SPIAGGIA NATURISTI

**VINCOLI AMBIENTALI VIGENTI**

VINCOLO IDROGEOLOGICO  
 RISERVE NATURALI DELLO STATO  
 ZONA DI PROTEZIONE SPECIALE  
 SITI INTERESSE COMUNITARIO  
 VINCOLO PAESISTICO LR31/2002  
- L. R. 27/88 - L. 1039/39  
- L. 1497/39 - L. 431 / 85

**PROPRIETA' AREA**

COMUNE  DEM. FORESTALE  
 DEM. MARITTIMO  PRIVATA

**DIMENSIONI**

LUNGHEZZA MAX: 53  
LARGHEZZA MAX: 283  
SUPERFICIE TOTALE: 13790



**CONNESSIONI ALLE RETI**

PISTA CICLABILE  
 TRASPORTO PUBBLICO  
 PARCHEGGI

**DIST. SPIAGGIA**

> 300 ML  
 > 300 ML  
 > 300 ML

**FILTRI**

PINETA ML  
 DUNA ML  
 RECINZIONI ML

**LARGH. ALT.**

780,3	0
183,99	3
0	1,2

**ACCESSIBILITA'**

ESCLUSIVA  DIRETTA  
 PRESENZA BARRIERE ARCH

**PERCORSI**

CARRABILE  
 PEDONALE

**NUMERO FREQUENZA**

1	0
0	0

**PAVIMENTAZ.**

STERRATO

**PROPRIETA' PERCORSI**

COMUNE  
 DEMANIO FORESTALE  
 DEMANIO MARITTIMO  
 PRIVATA

**DATI CONCESSIONE**

CONCESSIONE N: 0 DATA RILASCIO  
SCADENZA:  
INTESTATARIO CONCESSIONE:  
**SEZIONE:** MARE/SPIAGGIA/DUNA/PINETA/AGRICOLO

**RECINZIONI AREA ALTEZZA**

LEGNO	0
RETE METALLICA	0
VEGETAZIONE	0
CEMENTO	0
MURATURA	0

**PRESENZA SERVIZI**

SERVIZI IGIENICI  PUNTI RISTORO  
 PERCORSI PAVIM.  BARRIERE ARCHITET.  
 STRUTT SALVAT. N. 0  
 AREE DI SALVAT. MQ 0  
 SERV. MANUTENZIONE

**ARREDI**

CARTELLI BACH.  
 CESTINI  
 ILLUMINAZIONE  
 AIUOLE

**STATO DI CONSERVAZIONE** INSUFFICIENTE **AREA RETROSTANTE:** CAMPEGGIO



DATA:
21/04/2004
RILEVATORE:
GIUNCHI - MINGUZZI
AGGIORNAMENTO:
<b>PAGINA 2</b>



**COMUNE DI RAVENNA**  
 AREA 6: PIANIFICAZIONE TERRITORIALE  
 SERVIZIO PROGETTAZIONE URBANISTICA

## CENSIMENTO SPIAGGE LIBERE

COD AREA:	NUM SCHEDA:
1043	04.528
LOCALITA':	
PORTO CORSINI	
CATASTO RAVENNA	
SEZIONE:	S.A.
FOGLIO:	80
MAPPALE:	36

### TIPOLOGIA

- SPIAGGIA LIBERA DA CONCESSIONI  SPIAGGIA NATURISTI

### PRESENZA DI DUNE

CARATTERISTICHE	RECINZIONI
<input type="checkbox"/> PORZIONE DI DUNA	<input checked="" type="checkbox"/> PRESENZA DI VEGETAZIONE
<input type="checkbox"/> CONTINUA	<input checked="" type="checkbox"/> SOGGETTA A CALPESTIO
RIFERIMENTO SCHEDA: <input type="text" value="04.520"/>	<input type="checkbox"/> LEGNO
<input type="checkbox"/> PRES. DI CAPANNI	<input type="checkbox"/> FERRO
	<input type="checkbox"/> CEMENTO
	<input type="checkbox"/> RETE METALLICA
DIMENSIONI	CONSERVAZIONE
FRONTE ML. <input type="text" value="52,69"/>	<input checked="" type="checkbox"/> INSUFFICIENTE
PROFONDITA' ML. <input type="text" value="183,99"/>	<input type="checkbox"/> SUFFICIENTE
ALTEZZA ML. <input type="text" value="0"/>	<input type="checkbox"/> BUONO
SUPERFICIE MQ. <input type="text" value="7317,78"/>	<input type="checkbox"/> OTTIMO

FOTO 3



### PRESENZA DI PINETE

CARATTERISTICHE	RECINZIONI
<input type="checkbox"/> BASSURE	<input checked="" type="checkbox"/> PRESENZA DI SOTTOBOSCO
<input checked="" type="checkbox"/> PERCORSI	<input type="checkbox"/> SOGGETTA A CALPESTIO
RIFERIMENTO SCHEDA: <input type="text" value="04.301"/>	<input type="checkbox"/> LEGNO
PRESENZA STRUTTURE: <input type="text"/>	<input type="checkbox"/> FERRO
	<input type="checkbox"/> CEMENTO
	<input checked="" type="checkbox"/> RETE METALLICA
DIMENSIONI	CONSERVAZIONE
FRONTE ML. <input type="text" value="3373,18"/>	<input type="checkbox"/> INSUFFICIENTE
PROFONDITA' ML. <input type="text" value="452,78"/>	<input checked="" type="checkbox"/> SUFFICIENTE
ALTEZZA ML. <input type="text" value="0"/>	<input type="checkbox"/> BUONO
SUPERFICIE MQ. <input type="text" value="1639209"/>	<input type="checkbox"/> OTTIMO

FOTO 4



### PROTEZIONE COSTA

<input type="checkbox"/> PARALLELE	MATERIALI	TIPOLOGIA
<input type="checkbox"/> CONTINUE	<input type="checkbox"/> MASSI IN PIETRA	<input type="checkbox"/> EMERSE
DIST. COSTA: <input type="text" value="0"/>	<input type="checkbox"/> MASSI IN CEMENTO	<input type="checkbox"/> SOFFOLTE
INTERASSE: <input type="text" value="0"/>	<input type="checkbox"/> SACCHI DI SABBIA	<input type="checkbox"/> SOMMERSE
<input type="checkbox"/> RADENTI	MATERIALI	TIPOLOGIA
<input type="checkbox"/> CONTINUE	<input type="checkbox"/> RADENTI MASSI IN PIETRA	<input type="checkbox"/> EMERSA
LUNGHEZZA: <input type="text" value="0"/>	<input type="checkbox"/> MASSI IN CEMENTO	<input type="checkbox"/> SOFFOLTA
	<input type="checkbox"/> SACCHI DI SABBIA	<input type="checkbox"/> SOMMERSA
<input type="checkbox"/> A PENNELLO	MATERIALI	TIPOLOGIA
NUMERO: <input type="text" value="0"/>	<input type="checkbox"/> MASSI IN PIETRA	<input type="checkbox"/> EMERSE
LUNGHEZZA: <input type="text" value="0"/>	<input type="checkbox"/> MASSI IN CEMENTO	<input type="checkbox"/> SOFFOLTE
INTERASSE: <input type="text" value="0"/>	<input type="checkbox"/> SACCHI DI SABBIA	<input type="checkbox"/> SOMMERSE

FOTO 5



NOTE

SPIAGGIA COMPRESA TRA IL BAGNO DA BUCO E IL BAGNO VILLAGGIO DEL SOLE.

### DINAMICA DELLA COSTA

- EROSIONE  RIPASCIMENTO  STABILE

**DATA:**  
21/04/2004

**RILEVATORE:**  
GIUNCHI - MINGUZZI

**AGGIORNAMENTO:**

**PAGINA 1**

**COMUNE DI RAVENNA**  
 AREA 6: PIANIFICAZIONE TERRITORIALE  
 SERVIZIO PROGETTAZIONE URBANISTICA

**CENSIMENTO SPIAGGE LIBERE**

**COD AREA:** 1044 **NUM SCHEDA:** 04.529

**LOCALITA':** PORTO CORSINI

**CATASTO RAVENNA**

**SEZIONE:** S.A.  
**FOGLIO:** 80  
**MAPPALE:** 36

**TIPOLOGIA**

SPIAGGIA LIBERA DA CONCESSIONI  SPIAGGIA NATURISTI

**VINCOLI AMBIENTALI VIGENTI**

VINCOLO IDROGEOLOGICO  
 RISERVE NATURALI DELLO STATO  
 ZONA DI PROTEZIONE SPECIALE  
 SITI INTERESSE COMUNITARIO  
 VINCOLO PAESISTICO LR31/2002  
 - L. R. 27/88 - L. 1039/39  
 - L. 1497/39 - L. 431 / 85

**PROPRIETA' AREA**

COMUNE  DEM. FORESTALE  
 DEM. MARITTIMO  PRIVATA

**DIMENSIONI**

LUNGHEZZA MAX: 46  
 LARGHEZZA MAX: 313  
 SUPERFICIE TOTALE: 13850



**CONNESSIONI ALLE RETI**

PISTA CICLABILE  
 TRASPORTO PUBBLICO  
 PARCHEGGI

**DIST. SPIAGGIA**

> 300 ML  
 > 300 ML  
 > 300 ML

**FILTRI**

PINETA ML  
 DUNA ML  
 RECINZIONI ML

**LARGH. ALT.**

805,31	0
194,34	3
0	1,2

**ACCESSIBILITA'**

ESCLUSIVA  DIRETTA  
 PRESENZA BARRIERE ARCH

**PERCORSI**

CARRABILE  
 PEDONALE

**NUMERO FREQUENZA**

1	0
0	0

**PAVIMENTAZ.**

STERRATO

**PROPRIETA' PERCORSI**

COMUNE  
 DEMANIO FORESTALE  
 DEMANIO MARITTIMO  
 PRIVATA

**DATI CONCESSIONE**

CONCESSIONE N: 0 DATA RILASCIO  
 SCADENZA:  
 INTESTATARIO CONCESSIONE:  
**SEZIONE:** MARE/SPIAGGIA/DUNA/PINETA/AGRICOLO

**RECINZIONI AREA ALTEZZA**

LEGNO	0
RETE METALLICA	0
VEGETAZIONE	0
CEMENTO	0
MURATURA	0

**PRESENZA SERVIZI**

SERVIZI IGIENICI  PUNTI RISTORO  
 PERCORSI PAVIM.  BARRIERE ARCHITET.  
 STRUTT SALVAT. N. 0  
 AREE DI SALVAT. MQ 0  
 SERV. MANUTENZIONE

**ARREDI**

CARTELLI BACH.  
 CESTINI  
 ILLUMINAZIONE  
 AIUOLE

**STATO DI CONSERVAZIONE**

SUFFICIENTE

**AREA RETROSTANTE:** CAMPEGGIO





DATA:

21/04/2004

RILEVATORE:

GIUNCHI - MINGUZZI

AGGIORNAMENTO:

PAGINA 2



COMUNE DI RAVENNA

AREA 6: PIANIFICAZIONE TERRITORIALE  
SERVIZIO PROGETTAZIONE URBANISTICA

## CENSIMENTO SPIAGGE LIBERE

COD AREA:

1044

NUM SCHEDA:

04.529

LOCALITA':

PORTO CORSINI

CATASTO RAVENNA

SEZIONE:

S.A.

FOGLIO:

80

MAPPALE:

36

## TIPOLOGIA

 SPIAGGIA LIBERA DA CONCESSIONI SPIAGGIA NATURISTI

## PRESENZA DI DUNE

## CARATTERISTICHE

 PORZIONE DI DUNA PRESENZA DI VEGETAZIONE CONTINUA SOGGETTA A CALPESTIO

RIFERIMENTO SCHEDA

04.821

 PRES. DI CAPANNI

## RECINZIONI

 LEGNO FERRO CEMENTO RETE METALLICA

## DIMENSIONI

FRONTE ML.

40,21

PROFONDITA' ML.

194,34

ALTEZZA ML.

0

SUPERFICIE MQ.

65051,05

## CONSERVAZIONE

 INSUFFICIENTE SUFFICIENTE BUONO OTTIMO

## FOTO 3



## PRESENZA DI PINETE

## CARATTERISTICHE

 BASSURE PRESENZA DI SOTTOBOSCO PERCORSI SOGGETTA A CALPESTIO

RIFERIMENTO SCHEDA:

04.301

PRESENZA STRUTTURE:

## RECINZIONI

 LEGNO FERRO CEMENTO RETE METALLICA

## DIMENSIONI

FRONTE ML.

3373,18

PROFONDITA' ML.

452,78

ALTEZZA ML.

0

SUPERFICIE MQ.

1639209

## CONSERVAZIONE

 INSUFFICIENTE SUFFICIENTE BUONO OTTIMO

## FOTO 4



## PROTEZIONE COSTA

 PARALLELE

## MATERIALI

 CONTINUE MASSI IN PIETRA

DIST. COSTA

0

 MASSI IN CEMENTO

INTERASSE:

0

 SACCHI DI SABBIA

## TIPOLOGIA

 EMERSE SOFFOLTE SOMMERSE RADENTI

## MATERIALI

 CONTINUE RADENTI MASSI IN PIETRA

LUNGHEZZA:

0

 MASSI IN CEMENTO SACCHI DI SABBIA

## TIPOLOGIA

 EMERSA SOFFOLTA SOMMERSA A PENNELLO

## MATERIALI

NUMERO:

0

 MASSI IN PIETRA

LUNGHEZZA

0

 MASSI IN CEMENTO

INTERASSE


0

 SACCHI DI SABBIA

## TIPOLOGIA

 EMERSE SOFFOLTE SOMMERSE

## FOTO 5



## NOTE

SPIAGGIA COMPRESA TRA IL BAGNO VILLAGGIO  
DEL SOLE E IL BAGNO REAL.

## DINAMICA DELLA COSTA

 EROSIONE RIPASCIMENTO STABILE

**DATA:**  
21/04/2004

**RILEVATORE:**  
GIUNCHI - MINGUZZI

**AGGIORNAMENTO:**

**PAGINA 1**

**COD AREA:** 1045 **NUM SCHEDA:** 04.530

**LOCALITA':** PORTO CORSINI

**CATASTO RAVENNA**

**SEZIONE:** S.A.  
**FOGLIO:** 80  
**MAPPALE:** 36

**CENSIMENTO SPIAGGE LIBERE**

**TIPOLOGIA**

SPIAGGIA LIBERA DA CONCESSIONI  SPIAGGIA NATURISTI

**VINCOLI AMBIENTALI VIGENTI**

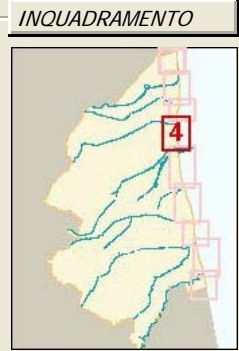
VINCOLO IDROGEOLOGICO  
 RISERVE NATURALI DELLO STATO  
 ZONA DI PROTEZIONE SPECIALE  
 SITI INTERESSE COMUNITARIO  
 VINCOLO PAESISTICO LR31/2002  
- L. R. 27/88 - L. 1039/39  
- L. 1497/39 - L. 431 / 85

**PROPRIETA' AREA**

COMUNE  DEM. FORESTALE  
 DEM. MARITTIMO  PRIVATA

**DIMENSIONI**

LUNGHEZZA MAX: 26  
LARGHEZZA MAX: 284  
SUPERFICIE TOTALE: 7011



**CONNESSIONI ALLE RETI**

PISTA CICLABILE  
 TRASPORTO PUBBLICO  
 PARCHEGGI

**DIST. SPIAGGIA**

> 300 ML  
 > 300 ML  
 > 300 ML

**FILTRI**

PINETA ML  
 DUNA ML  
 RECINZIONI ML

**LARGH. ALT.**

810,47	0
0	0
0	1,2

**ACCESSIBILITA'**

ESCLUSIVA  DIRETTA  
 PRESENZA BARRIERE ARCH

**PERCORSI**

CARRABILE  
 PEDONALE

**NUMERO FREQUENZA**

1	0
0	0

**PAVIMENTAZ.**

STERRATO

**PROPRIETA' PERCORSI**

COMUNE  
 DEMANIO FORESTALE  
 DEMANIO MARITTIMO  
 PRIVATA

**DATI CONCESSIONE**

CONCESSIONE N: 0 DATA RILASCIO  
SCADENZA:  
INTESTATARIO CONCESSIONE:  
**SEZIONE:** MARE/SPIAGGIA/PINETA/EDIFICATO

**RECINZIONI AREA ALTEZZA**

LEGNO	0
RETE METALLICA	0
VEGETAZIONE	0
CEMENTO	0
MURATURA	0

**PRESENZA SERVIZI**

SERVIZI IGIENICI  PUNTI RISTORO  
 PERCORSI PAVIM.  BARRIERE ARCHITET.  
 STRUTT SALVAT. N. 0  
 AREE DI SALVAT. MQ 0  
 SERV. MANUTENZIONE

**ARREDI**

CARTELLI BACH.  
 CESTINI  
 ILLUMINAZIONE  
 AIUOLE

**STATO DI CONSERVAZIONE**

SUFFICIENTE

**AREA RETROSTANTE:**

EDIFICATO



DATA:

21/04/2004

RILEVATORE:

GIUNCHI - MINGUZZI

AGGIORNAMENTO:

PAGINA 2



COMUNE DI RAVENNA

AREA 6: PIANIFICAZIONE TERRITORIALE  
SERVIZIO PROGETTAZIONE URBANISTICA

## CENSIMENTO SPIAGGE LIBERE

COD AREA:

1045

NUM SCHEDA:

04.530

LOCALITA':

PORTO CORSINI

CATASTO RAVENNA

SEZIONE:

S.A.

FOGLIO:

80

MAPPALE:

36

## TIPOLOGIA

 SPIAGGIA LIBERA DA CONCESSIONI SPIAGGIA NATURISTI

## PRESENZA DI DUNE

## CARATTERISTICHE

 PORZIONE DI DUNA PRESENZA DI VEGETAZIONE CONTINUA SOGGETTA A CALPESTIO

RIFERIMENTO SCHEDA

 PRES. DI CAPANNI

## DIMENSIONI

FRONTE ML.

0

PROFONDITA' ML.

0

ALTEZZA ML.

0

SUPERFICIE MQ.

0

## RECINZIONI

 LEGNO FERRO CEMENTO RETE METALLICA

## CONSERVAZIONE

 INSUFFICIENTE SUFFICIENTE BUONO OTTIMO

## FOTO 3



## PRESENZA DI PINETE

## CARATTERISTICHE

 BASSURE PRESENZA DI SOTTOBOSCO PERCORSI SOGGETTA A CALPESTIO

RIFERIMENTO SCHEDA:

04.301

PRESENZA STRUTTURE:

## RECINZIONI

 LEGNO FERRO CEMENTO RETE METALLICA

## CONSERVAZIONE

 INSUFFICIENTE SUFFICIENTE BUONO OTTIMO

## FOTO 4



## PROTEZIONE COSTA

 PARALLELE

## MATERIALI

 CONTINUE MASSI IN PIETRA

DIST. COSTA

0

 MASSI IN CEMENTO

INTERASSE:

0

 SACCHI DI SABBIA

## TIPOLOGIA

 EMERSE SOFFOLTE SOMMERSE RADENTI

## MATERIALI

 CONTINUE RADENTI MASSI IN PIETRA

LUNGHEZZA:

0

 MASSI IN CEMENTO SACCHI DI SABBIA

## TIPOLOGIA

 EMERSA SOFFOLTA SOMMERSA A PENNELLO

## MATERIALI

NUMERO:

0

 MASSI IN PIETRA

LUNGHEZZA

0

 MASSI IN CEMENTO

INTERASSE

0

 SACCHI DI SABBIA

## TIPOLOGIA

 EMERSE SOFFOLTE SOMMERSE

## FOTO 5



## NOTE

SPIAGGIA COMPRESA TRA IL BAGNO REAL E IL BAGNO MARA.

## DINAMICA DELLA COSTA

 EROSIONE RIPASCIMENTO STABILE



**DATA:**  
21/04/2004

**RILEVATORE:**  
GIUNCHI - MINGUZZI

**AGGIORNAMENTO:**

**PAGINA 1**

**COD AREA:** 1046 **NUM SCHEDA:** 04.531

**LOCALITA':** PORTO CORSINI

**CATASTO RAVENNA**

**SEZIONE:** S.A.  
**FOGLIO:** 80  
**MAPPALE:** 36

**CENSIMENTO SPIAGGE LIBERE**

**TIPOLOGIA**

SPIAGGIA LIBERA DA CONCESSIONI  SPIAGGIA NATURISTI

**VINCOLI AMBIENTALI VIGENTI**

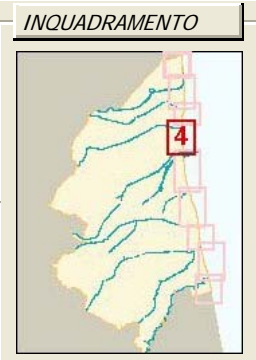
VINCOLO IDROGEOLOGICO  
 RISERVE NATURALI DELLO STATO  
 ZONA DI PROTEZIONE SPECIALE  
 SITI INTERESSE COMUNITARIO  
 VINCOLO PAESISTICO LR31/2002  
- L. R. 27/88 - L. 1039/39  
- L. 1497/39 - L. 431 / 85

**PROPRIETA' AREA**

COMUNE  DEM. FORESTALE  
 DEM. MARITTIMO  PRIVATA

**DIMENSIONI**

LUNGHEZZA MAX: 45  
LARGHEZZA MAX: 313  
SUPERFICIE TOTALE: 11105



**CONNESSIONI ALLE RETI**

PISTA CICLABILE  
 TRASPORTO PUBBLICO  
 PARCHEGGI

**DIST. SPIAGGIA**

> 300 ML  
 > 300 ML  
 > 300 ML

**FILTRI**

PINETA ML  
 DUNA ML  
 RECINZIONI ML

LARGH.	ALT.
657,32	0
0	0
0	1,2

**ACCESSIBILITA'**

ESCLUSIVA  DIRETTA  
 PRESENZA BARRIERE ARCH

**PERCORSI**

CARRABILE  
 PEDONALE

NUMERO	FREQUENZA
1	0
0	0

**PAVIMENTAZ.**

ASFALTATO

**PROPRIETA' PERCORSI**

COMUNE  
 DEMANIO FORESTALE  
 DEMANIO MARITTIMO  
 PRIVATA

**DATI CONCESSIONE**

CONCESSIONE N: 0 DATA RILASCIO  
SCADENZA:  
INTESTATARIO CONCESSIONE:  
**SEZIONE:** MARE/SPIAGGIA/PINETA/EDIFICATO

**RECINZIONI AREA**

LEGNO 0  
 RETE METALLICA 0  
 VEGETAZIONE 0  
 CEMENTO 0  
 MURATURA 0

**PRESENZA SERVIZI**

SERVIZI IGIENICI  PUNTI RISTORO  
 PERCORSI PAVIM.  BARRIERE ARCHITET.  
 STRUTT SALVAT. N. 0  
 AREE DI SALVAT. MQ 0  
 SERV. MANUTENZIONE

**ARREDI**

CARTELLI BACH.  
 CESTINI  
 ILLUMINAZIONE  
 AIUOLE

**STATO DI CONSERVAZIONE** SUFFICIENTE **AREA RETROSTANTE:** EDIFICATO



DATA:	21/04/2004
RILEVATORE:	GIUNCHI - MINGUZZI
AGGIORNAMENTO:	
<b>PAGINA 2</b>	



**COMUNE DI RAVENNA**  
 AREA 6: PIANIFICAZIONE TERRITORIALE  
 SERVIZIO PROGETTAZIONE URBANISTICA

## CENSIMENTO SPIAGGE LIBERE

COD AREA:	NUM SCHEDA:
1046	04.531
LOCALITA':	
PORTO CORSINI	
CATASTO RAVENNA	
SEZIONE:	S.A.
FOGLIO:	80
MAPPALE:	36

### TIPOLOGIA

- SPIAGGIA LIBERA DA CONCESSIONI     SPIAGGIA NATURISTI

### PRESENZA DI DUNE

CARATTERISTICHE		RECINZIONI
<input type="checkbox"/> PORZIONE DI DUNA	<input type="checkbox"/> PRESENZA DI VEGETAZIONE	<input type="checkbox"/> LEGNO
<input type="checkbox"/> CONTINUA	<input type="checkbox"/> SOGGETTA A CALPESTIO	<input type="checkbox"/> FERRO
RIFERIMENTO SCHEDA: <input type="text"/>		<input type="checkbox"/> CEMENTO
<input type="checkbox"/> PRES. DI CAPANNI	<input type="text"/>	<input type="checkbox"/> RETE METALLICA
DIMENSIONI		CONSERVAZIONE
FRONTE ML.	<input type="text" value="0"/>	<input type="checkbox"/> INSUFFICIENTE
PROFONDITA' ML.	<input type="text" value="0"/>	<input type="checkbox"/> SUFFICIENTE
ALTEZZA ML.	<input type="text" value="0"/>	<input type="checkbox"/> BUONO
SUPERFICIE MQ.	<input type="text" value="0"/>	<input type="checkbox"/> OTTIMO

FOTO 3



### PRESENZA DI PINETE

CARATTERISTICHE		RECINZIONI
<input type="checkbox"/> BASSURE	<input checked="" type="checkbox"/> PRESENZA DI SOTTOBOSCO	<input type="checkbox"/> LEGNO
<input checked="" type="checkbox"/> PERCORSI	<input type="checkbox"/> SOGGETTA A CALPESTIO	<input type="checkbox"/> FERRO
RIFERIMENTO SCHEDA: <input type="text" value="04.301"/>		<input type="checkbox"/> CEMENTO
PRESENZA STRUTTURE: <input type="text"/>		<input checked="" type="checkbox"/> RETE METALLICA
DIMENSIONI		CONSERVAZIONE
FRONTE ML.	<input type="text" value="3373,18"/>	<input type="checkbox"/> INSUFFICIENTE
PROFONDITA' ML.	<input type="text" value="452,78"/>	<input checked="" type="checkbox"/> SUFFICIENTE
ALTEZZA ML.	<input type="text" value="0"/>	<input type="checkbox"/> BUONO
SUPERFICIE MQ.	<input type="text" value="1639209"/>	<input type="checkbox"/> OTTIMO

FOTO 4



### PROTEZIONE COSTA

<input type="checkbox"/> <b>PARALLELE</b>	<b>MATERIALI</b>	<b>TIPOLOGIA</b>
<input type="checkbox"/> CONTINUE	<input type="checkbox"/> MASSI IN PIETRA	<input type="checkbox"/> EMERSE
DIST. COSTA: <input type="text" value="0"/>	<input type="checkbox"/> MASSI IN CEMENTO	<input type="checkbox"/> SOFFOLTE
INTERASSE: <input type="text" value="0"/>	<input type="checkbox"/> SACCHI DI SABBIA	<input type="checkbox"/> SOMMERSE
<input type="checkbox"/> <b>RADENTI</b>	<b>MATERIALI</b>	<b>TIPOLOGIA</b>
<input type="checkbox"/> CONTINUE	<input type="checkbox"/> RADENTI MASSI IN PIETRA	<input type="checkbox"/> EMERSA
LUNGHEZZA: <input type="text" value="0"/>	<input type="checkbox"/> MASSI IN CEMENTO	<input type="checkbox"/> SOFFOLTA
	<input type="checkbox"/> SACCHI DI SABBIA	<input type="checkbox"/> SOMMERSA
<input type="checkbox"/> <b>A PENNELLO</b>	<b>MATERIALI</b>	<b>TIPOLOGIA</b>
NUMERO: <input type="text" value="0"/>	<input type="checkbox"/> MASSI IN PIETRA	<input type="checkbox"/> EMERSE
LUNGHEZZA: <input type="text" value="0"/>	<input type="checkbox"/> MASSI IN CEMENTO	<input type="checkbox"/> SOFFOLTE
INTERASSE: <input type="text" value="0"/>	<input type="checkbox"/> SACCHI DI SABBIA	<input type="checkbox"/> SOMMERSE

FOTO 5



### NOTE

SPIAGGIA COMPRESA TRA IL BAGNO MARA E IL CIRCOLO ADRIATICO WIND CLUB.

### DINAMICA DELLA COSTA

- EROSIONE     RIPASCIMENTO     STABILE

DATA:

17/02/2004

RILEVATORE:

GIUNCHI - MINGUZZI

AGGIORNAMENTO:

PAGINA 1



COMUNE DI RAVENNA

AREA 6: PIANIFICAZIONE TERRITORIALE  
SERVIZIO PROGETTAZIONE URBANISTICA

CENSIMENTO SPIAGGE LIBERE

Pagina 2

COD AREA:

1047

NUM SCHEDA:

05.501

LOCALITA':

MARINA DI RAVENNA

CATASTO RAVENNA

SEZIONE:

RA

FOGLIO:

4

MAPPALE:

37

## TIPOLOGIA

 SPIAGGIA LIBERA DA CONCESSIONI SPIAGGIA NATURISTI

## VINCOLI AMBIENTALI VIGENTI

- VINCOLO IDROGEOLOGICO
- RISERVE NATURALI DELLO STATO
- ZONA DI PROTEZIONE SPECIALE
- SITI INTERESSE COMUNITARIO
- VINCOLO PAESISTICO LR31/2002  
- L. R. 27/88 - L. 1039/39  
- L. 1497/39 - L. 431 / 85

## PROPRIETA' AREA

- COMUNE  DEM. FORESTALE
- DEM. MARITTIMO  PRIVATA

## DIMENSIONI

LUNGHEZZA MAX:


LARGHEZZA MAX:

SUPERFICIE TOTALE:

## INQUADRAMENTO



## FOTO SATELLITARE TRATTO



## CONNESSIONI ALLE RETI

- PISTA CICLABILE
- TRASPORTO PUBBLICO
- PARCHEGGI

## DIST. SPIAGGIA

- > 300 ML
- > 300 ML
- > 300 ML

## FILTRI

- PINETA ML
- DUNA ML
- RECINZIONI ML

## LARGH.

## ALT.

## ACCESSIBILITA'

- ESCLUSIVA  DIRETTA
- PRESENZA BARRIERE ARCH

## PERCORSI

- CARRABILE
- PEDONALE

## NUMERO

## FREQUENZA

## PAVIMENTAZ.

## PROPRIETA' PERCORSI

- COMUNE
- DEMANIO FORESTALE
- DEMANIO MARITTIMO
- PRIVATA

## DATI CONCESSIONE

CONCESSIONE N:  DATA RILASCIO

SCADENZA:

INTESTATARIO CONCESSIONE:

SEZIONE: MARE/SPIAGGIA/PARCHEGGIO/EDIFICATO

## RECINZIONI AREA

- LEGNO
- RETE METALLICA
- VEGETAZIONE
- CEMENTO
- MURATURA

## ALTEZZA

## PRESENZA SERVIZI

- SERVIZI IGIENICI  PUNTI RISTORO
- PERCORSI PAVIM.  BARRIERE ARCHITET.
- STRUTT SALVAT. N.
- AREE DI SALVAT. MQ
- SERV. MANUTENZIONE

## ARREDI

- CARTELLI BACH.
- CESTINI
- ILLUMINAZIONE
- AIUOLE

## STATO DI CONSERVAZIONE

SUFFICIENTE

## AREA RETROSTANTE:

EDIFICATO

## FOTO 1



## FOTO 2





DATA:	17/02/2004
RILEVATORE:	GIUNCHI - MINGUZZI
AGGIORNAMENTO:	
<b>PAGINA 2</b>	



**COMUNE DI RAVENNA**  
 AREA 6: PIANIFICAZIONE TERRITORIALE  
 SERVIZIO PROGETTAZIONE URBANISTICA

## CENSIMENTO SPIAGGE LIBERE

COD AREA:	NUM SCHEDA:
1047	05.501
LOCALITA':	
MARINA DI RAVENNA	
CATASTO RAVENNA	
SEZIONE:	RA
FOGLIO:	4
MAPPALE:	37

### TIPOLOGIA

- SPIAGGIA LIBERA DA CONCESSIONI     SPIAGGIA NATURISTI

### PRESENZA DI DUNE

CARATTERISTICHE	RECINZIONI
<input type="checkbox"/> PORZIONE DI DUNA <input type="checkbox"/> PRESENZA DI VEGETAZIONE	<input type="checkbox"/> LEGNO
<input type="checkbox"/> CONTINUA <input type="checkbox"/> SOGGETTA A CALPESTIO	<input type="checkbox"/> FERRO
RIFERIMENTO SCHEDA: <input type="text"/>	<input type="checkbox"/> CEMENTO
<input type="checkbox"/> PRES. DI CAPANNI <input type="text"/>	<input type="checkbox"/> RETE METALLICA
DIMENSIONI	CONSERVAZIONE
FRONTE ML. <input type="text"/> 0	<input type="checkbox"/> INSUFFICIENTE
PROFONDITA' ML. <input type="text"/> 0	<input type="checkbox"/> SUFFICIENTE
ALTEZZA ML. <input type="text"/> 0	<input type="checkbox"/> BUONO
SUPERFICIE MQ. <input type="text"/> 0	<input type="checkbox"/> OTTIMO

FOTO 3



### PRESENZA DI PINETE

CARATTERISTICHE	RECINZIONI
<input type="checkbox"/> BASSURE <input type="checkbox"/> PRESENZA DI SOTTOBOSCO	<input type="checkbox"/> LEGNO
<input type="checkbox"/> PERCORSI <input type="checkbox"/> SOGGETTA A CALPESTIO	<input type="checkbox"/> FERRO
RIFERIMENTO SCHEDA: <input type="text"/>	<input type="checkbox"/> CEMENTO
PRESENZA STRUTTURE: <input type="text"/>	<input type="checkbox"/> RETE METALLICA
DIMENSIONI	CONSERVAZIONE
FRONTE ML. <input type="text"/> 0	<input type="checkbox"/> INSUFFICIENTE
PROFONDITA' ML. <input type="text"/> 0	<input type="checkbox"/> SUFFICIENTE
ALTEZZA ML. <input type="text"/> 0	<input type="checkbox"/> BUONO
SUPERFICIE MQ. <input type="text"/> 0	<input type="checkbox"/> OTTIMO

FOTO 4



### PROTEZIONE COSTA

<input type="checkbox"/> <b>PARALLELE</b>	<b>MATERIALI</b>	<b>TIPOLOGIA</b>
<input type="checkbox"/> CONTINUE	<input type="checkbox"/> MASSI IN PIETRA	<input type="checkbox"/> EMERSE
DIST. COSTA <input type="text"/> 0	<input type="checkbox"/> MASSI IN CEMENTO	<input type="checkbox"/> SOFFOLTE
INTERASSE: <input type="text"/> 0	<input type="checkbox"/> SACCHI DI SABBIA	<input type="checkbox"/> SOMMERSE
<input type="checkbox"/> <b>RADENTI</b>	<b>MATERIALI</b>	<b>TIPOLOGIA</b>
<input type="checkbox"/> CONTINUE	<input type="checkbox"/> RADENTI MASSI IN PIETRA	<input type="checkbox"/> EMERSA
LUNGHEZZA: <input type="text"/> 0	<input type="checkbox"/> MASSI IN CEMENTO	<input type="checkbox"/> SOFFOLTA
	<input type="checkbox"/> SACCHI DI SABBIA	<input type="checkbox"/> SOMMERSA
<input type="checkbox"/> <b>A PENNELLO</b>	<b>MATERIALI</b>	<b>TIPOLOGIA</b>
NUMERO: <input type="text"/> 0	<input type="checkbox"/> MASSI IN PIETRA	<input type="checkbox"/> EMERSE
LUNGHEZZA <input type="text"/> 0	<input type="checkbox"/> MASSI IN CEMENTO	<input type="checkbox"/> SOFFOLTE
INTERASSE <input type="text"/> 0	<input type="checkbox"/> SACCHI DI SABBIA	<input type="checkbox"/> SOMMERSE

FOTO 5



NOTE

SPIAGGIA COMPRESA TRA MOLO SUD E CIRCOLO MARINAI ITALIA. OPERE DI DIFESA DIGA GRANDE SUD.

### DINAMICA DELLA COSTA

- EROSIONE     RIPASCIMENTO     STABILE

**DATA:**  
17/02/2004

**RILEVATORE:**  
GIUNCHI - MINGUZZI

**AGGIORNAMENTO:**

**PAGINA 1**

**COMUNE DI RAVENNA**  
AREA 6: PIANIFICAZIONE TERRITORIALE  
SERVIZIO PROGETTAZIONE URBANISTICA

**COD AREA:** 1048 **NUM SCHEDA:** 05.502

**LOCALITA':** MARINA DI RAVENNA

**CATASTO RAVENNA**

**SEZIONE:** RA

**FOGLIO:** 4

**MAPPALE:** 37

**CENSIMENTO SPIAGGE LIBERE**

**TIPOLOGIA**

SPIAGGIA LIBERA DA CONCESSIONI  SPIAGGIA NATURISTI

**VINCOLI AMBIENTALI VIGENTI**

VINCOLO IDROGEOLOGICO

RISERVE NATURALI DELLO STATO

ZONA DI PROTEZIONE SPECIALE

SITI INTERESSE COMUNITARIO

VINCOLO PAESISTICO LR31/2002  
- L. R. 27/88 - L. 1039/39  
- L. 1497/39 - L. 431 / 85

**PROPRIETA' AREA**

COMUNE  DEM. FORESTALE


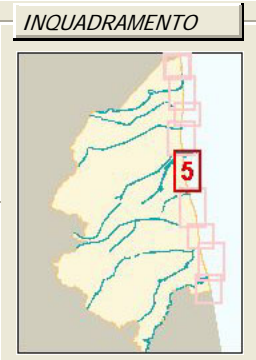
DEM. MARITTIMO  PRIVATA

**DIMENSIONI**

LUNGHEZZA MAX: 10

LARGHEZZA MAX: 0

SUPERFICIE TOTALE: 0



**CONNESSIONI ALLE RETI**

PISTA CICLABILE

TRASPORTO PUBBLICO

PARCHEGGI

**DIST. SPIAGGIA**

> 300 ML

> 300 ML

> 300 ML

**FILTRI**

PINETA ML

DUNA ML

RECINZIONI ML

**LARGH.** 0

**ALT.** 0

**ACCESSIBILITA'**

ESCLUSIVA  DIRETTA

PRESENZA BARRIERE ARCH

**PERCORSI**

CARRABILE

PEDONALE

**NUMERO** 1

**FREQUENZA** 0

**PAVIMENTAZ.** STERRATO

**NUMERO** 0

**FREQUENZA** 0

**PAVIMENTAZ.**

**PROPRIETA' PERCORSI**

COMUNE

DEMANIO FORESTALE

DEMANIO MARITTIMO

PRIVATA

**DATI CONCESSIONE**

CONCESSIONE N: 0 DATA RILASCIO

SCADENZA:

INTESTATARIO CONCESSIONE:

**SEZIONE:** MARE/SPIAGGIA/PARCHEGGIO/EDIFICATO

**RECINZIONI AREA**

LEGNO 0

RETE METALLICA 0

VEGETAZIONE 0

CEMENTO 0

MURATURA 0

**PRESENZA SERVIZI**

SERVIZI IGIENICI  PUNTI RISTORO

PERCORSI PAVIM.  BARRIERE ARCHITET.

STRUTT SALVAT. N. 0

AREE DI SALVAT. MQ 0

SERV. MANUTENZIONE

**ARREDI**

CARTELLI BACH.

CESTINI

ILLUMINAZIONE

AIUOLE

**STATO DI CONSERVAZIONE** SUFFICIENTE **AREA RETROSTANTE:** EDIFICATO



DATA:	17/02/2004
RILEVATORE:	GIUNCHI - MINGUZZI
AGGIORNAMENTO:	
<b>PAGINA 2</b>	


**COMUNE DI RAVENNA**

 AREA 6: PIANIFICAZIONE TERRITORIALE  
 SERVIZIO PROGETTAZIONE URBANISTICA

**CENSIMENTO SPIAGGE LIBERE**

COD AREA:	NUM SCHEDA:
1048	05.502
LOCALITA':	
MARINA DI RAVENNA	
CATASTO RAVENNA	
SEZIONE:	RA
FOGLIO:	4
MAPPALE:	37

**TIPOLOGIA**
 SPIAGGIA LIBERA DA CONCESSIONI

 SPIAGGIA NATURISTI

**PRESENZA DI DUNE**

CARATTERISTICHE	RECINZIONI
<input type="checkbox"/> PORZIONE DI DUNA	<input type="checkbox"/> PRESENZA DI VEGETAZIONE
<input type="checkbox"/> CONTINUA	<input type="checkbox"/> SOGGETTA A CALPESTIO
RIFERIMENTO SCHEDA: <input type="text"/>	<input type="checkbox"/> LEGNO
<input type="checkbox"/> PRES. DI CAPANNI	<input type="checkbox"/> FERRO
	<input type="checkbox"/> CEMENTO
	<input type="checkbox"/> RETE METALLICA
DIMENSIONI	CONSERVAZIONE
FRONTE ML. <input type="text"/> 0	<input type="checkbox"/> INSUFFICIENTE
PROFONDITA' ML. <input type="text"/> 0	<input type="checkbox"/> SUFFICIENTE
ALTEZZA ML. <input type="text"/> 0	<input type="checkbox"/> BUONO
SUPERFICIE MQ. <input type="text"/> 0	<input type="checkbox"/> OTTIMO

FOTO 3


**PRESENZA DI PINETE**


CARATTERISTICHE	RECINZIONI
<input type="checkbox"/> BASSURE	<input type="checkbox"/> PRESENZA DI SOTTOBOSCO
<input type="checkbox"/> PERCORSI	<input type="checkbox"/> SOGGETTA A CALPESTIO
RIFERIMENTO SCHEDA: <input type="text"/>	<input type="checkbox"/> LEGNO
PRESENZA STRUTTURE: <input type="text"/>	<input type="checkbox"/> FERRO
	<input type="checkbox"/> CEMENTO
	<input type="checkbox"/> RETE METALLICA
DIMENSIONI	CONSERVAZIONE
FRONTE ML. <input type="text"/> 0	<input type="checkbox"/> INSUFFICIENTE
PROFONDITA' ML. <input type="text"/> 0	<input type="checkbox"/> SUFFICIENTE
ALTEZZA ML. <input type="text"/> 0	<input type="checkbox"/> BUONO
SUPERFICIE MQ. <input type="text"/> 0	<input type="checkbox"/> OTTIMO

FOTO 4


**PROTEZIONE COSTA**

<input type="checkbox"/> <b>PARALLELE</b>	<b>MATERIALI</b>	<b>TIPOLOGIA</b>
<input type="checkbox"/> CONTINUE	<input type="checkbox"/> MASSI IN PIETRA	<input type="checkbox"/> EMERSE
DIST. COSTA <input type="text"/> 0	<input type="checkbox"/> MASSI IN CEMENTO	<input type="checkbox"/> SOFFOLTE
INTERASSE: <input type="text"/> 0	<input type="checkbox"/> SACCHI DI SABBIA	<input type="checkbox"/> SOMMERSE
<input type="checkbox"/> <b>RADENTI</b>	<b>MATERIALI</b>	<b>TIPOLOGIA</b>
<input type="checkbox"/> CONTINUE	<input type="checkbox"/> RADENTI MASSI IN PIETRA	<input type="checkbox"/> EMERSA
LUNGHEZZA: <input type="text"/> 0	<input type="checkbox"/> MASSI IN CEMENTO	<input type="checkbox"/> SOFFOLTA
	<input type="checkbox"/> SACCHI DI SABBIA	<input type="checkbox"/> SOMMERSA
<input type="checkbox"/> <b>A PENNELLO</b>	<b>MATERIALI</b>	<b>TIPOLOGIA</b>
NUMERO: <input type="text"/> 0	<input type="checkbox"/> MASSI IN PIETRA	<input type="checkbox"/> EMERSE
LUNGHEZZA <input type="text"/> 0	<input type="checkbox"/> MASSI IN CEMENTO	<input type="checkbox"/> SOFFOLTE
INTERASSE <input type="text"/> 0	<input type="checkbox"/> SACCHI DI SABBIA	<input type="checkbox"/> SOMMERSE

FOTO 5



NOTE

SPIAGGIA COMPRESA TRA IL CIRCOLO MARINAI D'ITALIA E IL BAGNO LA PIAZZETTA.

**DINAMICA DELLA COSTA**
 EROSIONE

 RIPASCIMENTO

 STABILE



DATA: 17/02/2004

RILEVATORE: GIUNCHI - MINGUZZI

AGGIORNAMENTO:

PAGINA 1

COD AREA: 1049 NUM SCHEDA: 05.503

LOCALITA': MARINA DI RAVENNA

CATASTO RAVENNA

SEZIONE: RA

FOGLIO: 4

MAPPALE: 37

**CENSIMENTO SPIAGGE LIBERE**

**TIPOLOGIA**

SPIAGGIA LIBERA DA CONCESSIONI  SPIAGGIA NATURISTI

**VINCOLI AMBIENTALI VIGENTI**

VINCOLO IDROGEOLOGICO

RISERVE NATURALI DELLO STATO

ZONA DI PROTEZIONE SPECIALE

SITI INTERESSE COMUNITARIO

VINCOLO PAESISTICO LR31/2002  
 - L. R. 27/88 - L. 1039/39  
 - L. 1497/39 - L. 431 / 85

**PROPRIETA' AREA**

COMUNE  DEM. FORESTALE


DEM. MARITTIMO  PRIVATA

**DIMENSIONI**

LUNGHEZZA MAX: 10

LARGHEZZA MAX: 0

SUPERFICIE TOTALE: 0



**CONNESSIONI ALLE RETI**

PISTA CICLABILE

TRASPORTO PUBBLICO

PARCHEGGI

**DIST. SPIAGGIA**

> 300 ML

> 300 ML

> 300 ML

**FILTRI**

PINETA ML

DUNA ML

RECINZIONI ML

**LARGH. ALT.**

	0
0	0
0	0

**ACCESSIBILITA'**

ESCLUSIVA  DIRETTA

PRESENZA BARRIERE ARCH

**PERCORSI**

CARRABILE

PEDONALE

**NUMERO**

0

1

**FREQUENZA**

0

0

**PAVIMENTAZ.**

STERRATO

**PROPRIETA' PERCORSI**

COMUNE

DEMANIO FORESTALE

DEMANIO MARITTIMO

PRIVATA

**DATI CONCESSIONE**

CONCESSIONE N: 0 DATA RILASCIO

SCADENZA:

INTESTATARIO CONCESSIONE:

SEZIONE: MARE/SPIAGGIA/PARCHEGGIO/EDIFICATO

**RECINZIONI AREA ALTEZZA**

<input type="checkbox"/> LEGNO	0
<input type="checkbox"/> RETE METALLICA	0
<input checked="" type="checkbox"/> VEGETAZIONE	1,2
<input type="checkbox"/> CEMENTO	0
<input type="checkbox"/> MURATURA	0

**PRESENZA SERVIZI**

SERVIZI IGIENICI  PUNTI RISTORO

PERCORSI PAVIM.  BARRIERE ARCHITET.

STRUTT SALVAT. N. 0

AREE DI SALVAT. MQ 0

SERV. MANUTENZIONE

**ARREDI**

CARTELLI BACH.

CESTINI

ILLUMINAZIONE

AIUOLE

**STATO DI CONSERVAZIONE**

SUFFICIENTE

**AREA RETROSTANTE:**

EDIFICATO



DATA:

17/02/2004

RILEVATORE:

GIUNCHI - MINGUZZI

AGGIORNAMENTO:

PAGINA 2



COMUNE DI RAVENNA

AREA 6: PIANIFICAZIONE TERRITORIALE  
SERVIZIO PROGETTAZIONE URBANISTICA

## CENSIMENTO SPIAGGE LIBERE

COD AREA:

1049

NUM SCHEDA:

05.503

LOCALITA':

MARINA DI RAVENNA

CATASTO RAVENNA

SEZIONE:

RA

FOGLIO:

4

MAPPALE:

37

## TIPOLOGIA

 SPIAGGIA LIBERA DA CONCESSIONI SPIAGGIA NATURISTI

## PRESENZA DI DUNE

## CARATTERISTICHE

 PORZIONE DI DUNA PRESENZA DI VEGETAZIONE CONTINUA SOGGETTA A CALPESTIO

RIFERIMENTO SCHEDA

 PRES. DI CAPANNI

## RECINZIONI

 LEGNO FERRO CEMENTO RETE METALLICA

## DIMENSIONI

FRONTE ML.

0

PROFONDITA' ML.

0

ALTEZZA ML.

0

SUPERFICIE MQ.

0

## CONSERVAZIONE

 INSUFFICIENTE SUFFICIENTE BUONO OTTIMO

## FOTO 3



## PRESENZA DI PINETE

## CARATTERISTICHE

 BASSURE PRESENZA DI SOTTOBOSCO PERCORSI SOGGETTA A CALPESTIO

RIFERIMENTO SCHEDA:

PRESENZA STRUTTURE:

## RECINZIONI

 LEGNO FERRO CEMENTO RETE METALLICA

## DIMENSIONI

FRONTE ML.

0

PROFONDITA' ML.

0

ALTEZZA ML.

0

SUPERFICIE MQ.

0

## CONSERVAZIONE

 INSUFFICIENTE SUFFICIENTE BUONO OTTIMO

## FOTO 4



## PROTEZIONE COSTA

 PARALLELE

MATERIALI

 CONTINUE MASSI IN PIETRA

DIST. COSTA

0

 MASSI IN CEMENTO

INTERASSE:

0

 SACCHI DI SABBIA

## TIPOLOGIA

 EMERSE SOFFOLTE SOMMERSE RADENTI

MATERIALI

 CONTINUE RADENTI MASSI IN PIETRA

LUNGHEZZA:

0

 MASSI IN CEMENTO SACCHI DI SABBIA

## TIPOLOGIA

 EMERSA SOFFOLTA SOMMERSA A PENNELLO

MATERIALI

NUMERO:

0

 MASSI IN PIETRA

LUNGHEZZA

0

 MASSI IN CEMENTO

INTERASSE

0

 SACCHI DI SABBIA

## TIPOLOGIA

 EMERSE SOFFOLTE SOMMERSE

## FOTO 5



## NOTE

SPIAGGIA COMPRESA TRA IL BAGNO LA PIAZZETTA  
E IL BAGNO ULISSE.

## DINAMICA DELLA COSTA

 EROSIONE RIPASCIMENTO STABILE

**DATA:**  
17/02/2004

**RILEVATORE:**  
GIUNCHI - MINGUZZI

**AGGIORNAMENTO:**

**PAGINA 1**

**COMUNE DI RAVENNA**  
AREA 6: PIANIFICAZIONE TERRITORIALE  
SERVIZIO PROGETTAZIONE URBANISTICA

**COD AREA:** 1050 **NUM SCHEDA:** 05.504

**LOCALITA':** MARINA DI RAVENNA

**CATASTO RAVENNA**

**SEZIONE:** RA

**FOGLIO:** 4

**MAPPALE:** 37

**CENSIMENTO SPIAGGE LIBERE**

**TIPOLOGIA**

SPIAGGIA LIBERA DA CONCESSIONI  SPIAGGIA NATURISTI

**VINCOLI AMBIENTALI VIGENTI**

VINCOLO IDROGEOLOGICO

RISERVE NATURALI DELLO STATO

ZONA DI PROTEZIONE SPECIALE

SITI INTERESSE COMUNITARIO

VINCOLO PAESISTICO LR31/2002  
- L. R. 27/88 - L. 1039/39  
- L. 1497/39 - L. 431 / 85

**PROPRIETA' AREA**

COMUNE  DEM. FORESTALE


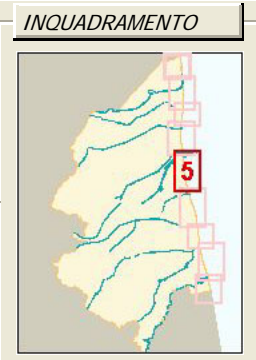
DEM. MARITTIMO  PRIVATA

**DIMENSIONI**

LUNGHEZZA MAX: 10

LARGHEZZA MAX: 0

SUPERFICIE TOTALE: 0



**CONNESSIONI ALLE RETI**

PISTA CICLABILE

TRASPORTO PUBBLICO

PARCHEGGI

**DIST. SPIAGGIA**

> 300 ML

> 300 ML

> 300 ML

**FILTRI**

PINETA ML

DUNA ML

RECINZIONI ML

**LARGH. ALT.**

0 0 0

**ACCESSIBILITA'**

ESCLUSIVA  DIRETTA

PRESENZA BARRIERE ARCH

**PERCORSI**

CARRABILE

PEDONALE

**NUMERO FREQUENZA**

1 0 0

**PAVIMENTAZ.**

STERRATO

**PROPRIETA' PERCORSI**

COMUNE

DEMANIO FORESTALE

DEMANIO MARITTIMO

PRIVATA

**DATI CONCESSIONE**

CONCESSIONE N: 0 DATA RILASCIO

SCADENZA:

INTESTATARIO CONCESSIONE:

**SEZIONE:** MARE/SPIAGGIA/PARCHEGGIO/EDIFICATO

**RECINZIONI AREA ALTEZZA**

LEGNO 0

RETE METALLICA 0

VEGETAZIONE 0

CEMENTO 0

MURATURA 0

**PRESENZA SERVIZI**

SERVIZI IGIENICI  PUNTI RISTORO

PERCORSI PAVIM.  BARRIERE ARCHITET.

STRUTT SALVAT. N. 0

AREE DI SALVAT. MQ 0

SERV. MANUTENZIONE

**ARREDI**

CARTELLI BACH.

CESTINI

ILLUMINAZIONE

AIUOLE

**STATO DI CONSERVAZIONE** SUFFICIENTE **AREA RETROSTANTE:** EDIFICATO





DATA:
17/02/2004
RILEVATORE:
GIUNCHI - MINGUZZI
AGGIORNAMENTO:
<b>PAGINA 2</b>


**COMUNE DI RAVENNA**

 AREA 6: PIANIFICAZIONE TERRITORIALE  
 SERVIZIO PROGETTAZIONE URBANISTICA

**CENSIMENTO SPIAGGE LIBERE**

COD AREA:	NUM SCHEDA:
1050	05.504
LOCALITA':	
MARINA DI RAVENNA	
CATASTO RAVENNA	
SEZIONE:	RA
FOGLIO:	4
MAPPALE:	37

**TIPOLOGIA**

- 
- SPIAGGIA LIBERA DA CONCESSIONI
- 
- SPIAGGIA NATURISTI
- 

**PRESENZA DI DUNE**

CARATTERISTICHE	RECINZIONI
<input type="checkbox"/> PORZIONE DI DUNA	<input type="checkbox"/> PRESENZA DI VEGETAZIONE
<input type="checkbox"/> CONTINUA	<input type="checkbox"/> SOGGETTA A CALPESTIO
RIFERIMENTO SCHEDA: <input type="text"/>	<input type="checkbox"/> LEGNO
<input type="checkbox"/> PRES. DI CAPANNI	<input type="checkbox"/> FERRO
	<input type="checkbox"/> CEMENTO
	<input type="checkbox"/> RETE METALLICA
DIMENSIONI	CONSERVAZIONE
FRONTE ML. <input type="text"/> 0	<input type="checkbox"/> INSUFFICIENTE
PROFONDITA' ML. <input type="text"/> 0	<input type="checkbox"/> SUFFICIENTE
ALTEZZA ML. <input type="text"/> 0	<input type="checkbox"/> BUONO
SUPERFICIE MQ. <input type="text"/> 0	<input type="checkbox"/> OTTIMO

**FOTO 3**
**PRESENZA DI PINETE**

CARATTERISTICHE	RECINZIONI
<input type="checkbox"/> BASSURE	<input type="checkbox"/> PRESENZA DI SOTTOBOSCO
<input type="checkbox"/> PERCORSI	<input type="checkbox"/> SOGGETTA A CALPESTIO
RIFERIMENTO SCHEDA: <input type="text"/>	<input type="checkbox"/> LEGNO
PRESENZA STRUTTURE: <input type="text"/>	<input type="checkbox"/> FERRO
	<input type="checkbox"/> CEMENTO
	<input type="checkbox"/> RETE METALLICA
DIMENSIONI	CONSERVAZIONE
FRONTE ML. <input type="text"/> 0	<input type="checkbox"/> INSUFFICIENTE
PROFONDITA' ML. <input type="text"/> 0	<input type="checkbox"/> SUFFICIENTE
ALTEZZA ML. <input type="text"/> 0	<input type="checkbox"/> BUONO
SUPERFICIE MQ. <input type="text"/> 0	<input type="checkbox"/> OTTIMO

**FOTO 4**
**PROTEZIONE COSTA**

<input type="checkbox"/> <b>PARALLELE</b>	<b>MATERIALI</b>	<b>TIPOLOGIA</b>
<input type="checkbox"/> CONTINUE	<input type="checkbox"/> MASSI IN PIETRA	<input type="checkbox"/> EMERSE
DIST. COSTA <input type="text"/> 0	<input type="checkbox"/> MASSI IN CEMENTO	<input type="checkbox"/> SOFFOLTE
INTERASSE: <input type="text"/> 0	<input type="checkbox"/> SACCHI DI SABBIA	<input type="checkbox"/> SOMMERSE
<input type="checkbox"/> <b>RADENTI</b>	<b>MATERIALI</b>	<b>TIPOLOGIA</b>
<input type="checkbox"/> CONTINUE	<input type="checkbox"/> RADENTI MASSI IN PIETRA	<input type="checkbox"/> EMERSA
LUNGHEZZA: <input type="text"/> 0	<input type="checkbox"/> MASSI IN CEMENTO	<input type="checkbox"/> SOFFOLTA
	<input type="checkbox"/> SACCHI DI SABBIA	<input type="checkbox"/> SOMMERSA
<input type="checkbox"/> <b>A PENNELLO</b>	<b>MATERIALI</b>	<b>TIPOLOGIA</b>
NUMERO: <input type="text"/> 0	<input type="checkbox"/> MASSI IN PIETRA	<input type="checkbox"/> EMERSE
LUNGHEZZA <input type="text"/> 0	<input type="checkbox"/> MASSI IN CEMENTO	<input type="checkbox"/> SOFFOLTE
INTERASSE <input type="text"/> 0	<input type="checkbox"/> SACCHI DI SABBIA	<input type="checkbox"/> SOMMERSE

**FOTO 5**
**NOTE**

SPIAGGIA COMPRESA TRA IL BAGNO ULISSE E IL BAGNO LUANA.

**DINAMICA DELLA COSTA**

- 
- EROSIONE
- 
- RIPASCIMENTO
- 
- STABILE

**DATA:**  
17/02/2004

**RILEVATORE:**  
GIUNCHI - MINGUZZI

**AGGIORNAMENTO:**

**PAGINA 1**

**COD AREA:** 1051 **NUM SCHEDA:** 05.505

**LOCALITA':** MARINA DI RAVENNA

**CATASTO RAVENNA**

**SEZIONE:** RA

**FOGLIO:** 4

**MAPPALE:** 37

**CENSIMENTO SPIAGGE LIBERE**

**TIPOLOGIA**

SPIAGGIA LIBERA DA CONCESSIONI  SPIAGGIA NATURISTI

**VINCOLI AMBIENTALI VIGENTI**

VINCOLO IDROGEOLOGICO

RISERVE NATURALI DELLO STATO

ZONA DI PROTEZIONE SPECIALE

SITI INTERESSE COMUNITARIO

VINCOLO PAESISTICO LR31/2002  
- L. R. 27/88 - L. 1039/39  
- L. 1497/39 - L. 431 / 85

**PROPRIETA' AREA**

COMUNE  DEM. FORESTALE


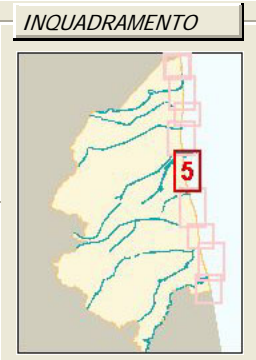
DEM. MARITTIMO  PRIVATA

**DIMENSIONI**

LUNGHEZZA MAX: 10

LARGHEZZA MAX: 0

SUPERFICIE TOTALE: 0



**CONNESSIONI ALLE RETI**

PISTA CICLABILE

TRASPORTO PUBBLICO

PARCHEGGI

**DIST. SPIAGGIA**

> 300 ML

> 300 ML

> 300 ML

**FILTRI**

PINETA ML

DUNA ML

RECINZIONI ML

LARGH.	ALT.
31,04	0
0	0
0	1,2

**ACCESSIBILITA'**

ESCLUSIVA  DIRETTA

PRESENZA BARRIERE ARCH

**PERCORSI**

CARRABILE

PEDONALE

NUMERO	FREQUENZA
1	0
0	0

**PAVIMENTAZ.**

STERRATO

**PROPRIETA' PERCORSI**

COMUNE

DEMANIO FORESTALE

DEMANIO MARITTIMO

PRIVATA

**DATI CONCESSIONE**

CONCESSIONE N: 0 DATA RILASCIO

SCADENZA:

INTESTATARIO CONCESSIONE:

**SEZIONE:** MARE/SPIAGGIA/PINETA/EDIFICATO

**RECINZIONI AREA**

LEGNO 0

RETE METALLICA 0

VEGETAZIONE 0

CEMENTO 0

MURATURA 0

**PRESENZA SERVIZI**

SERVIZI IGIENICI  PUNTI RISTORO

PERCORSI PAVIM.  BARRIERE ARCHITET.

STRUTT SALVAT. N. 05.081

AREE DI SALVAT. MQ 0

SERV. MANUTENZIONE

**ARREDI**


CARTELLI BACH.

CESTINI

ILLUMINAZIONE

AIUOLE

**STATO DI CONSERVAZIONE** SUFFICIENTE **AREA RETROSTANTE:** EDIFICATO



DATA:

17/02/2004

RILEVATORE:

GIUNCHI - MINGUZZI

AGGIORNAMENTO:

PAGINA 2



COMUNE DI RAVENNA

AREA 6: PIANIFICAZIONE TERRITORIALE  
SERVIZIO PROGETTAZIONE URBANISTICA

## CENSIMENTO SPIAGGE LIBERE

COD AREA:

1051

NUM SCHEDA:

05.505

LOCALITA':

MARINA DI RAVENNA

CATASTO RAVENNA

SEZIONE:

RA

FOGLIO:

4

MAPPALE:

37

## TIPOLOGIA

 SPIAGGIA LIBERA DA CONCESSIONI SPIAGGIA NATURISTI

## PRESENZA DI DUNE

## CARATTERISTICHE

 PORZIONE DI DUNA PRESENZA DI VEGETAZIONE CONTINUA SOGGETTA A CALPESTIO

RIFERIMENTO SCHEDA

 PRES. DI CAPANNI

## DIMENSIONI

FRONTE ML.

0

PROFONDITA' ML.

0

ALTEZZA ML.

0

SUPERFICIE MQ.

0

## RECINZIONI

 LEGNO FERRO CEMENTO RETE METALLICA

## CONSERVAZIONE

 INSUFFICIENTE SUFFICIENTE BUONO OTTIMO

## FOTO 3



## PRESENZA DI PINETE

## CARATTERISTICHE

 BASSURE PRESENZA DI SOTTOBOSCO PERCORSI SOGGETTA A CALPESTIO

RIFERIMENTO SCHEDA:

05.301

PRESENZA STRUTTURE:

## RECINZIONI

 LEGNO FERRO CEMENTO RETE METALLICA

## CONSERVAZIONE

 INSUFFICIENTE SUFFICIENTE BUONO OTTIMO

## FOTO 4

## PROTEZIONE COSTA

 PARALLELE

## MATERIALI

 CONTINUE MASSI IN PIETRA

DIST. COSTA

0

 MASSI IN CEMENTO

INTERASSE:

0

 SACCHI DI SABBIA

## TIPOLOGIA

 EMERSE SOFFOLTE SOMMERSE RADENTI

## MATERIALI

 CONTINUE RADENTI MASSI IN PIETRA

LUNGHEZZA:

0

 MASSI IN CEMENTO SACCHI DI SABBIA

## TIPOLOGIA

 EMERSA SOFFOLTA SOMMERSA A PENNELLO

## MATERIALI

NUMERO:

0

 MASSI IN PIETRA

LUNGHEZZA

0

 MASSI IN CEMENTO

INTERASSE

0

 SACCHI DI SABBIA

## TIPOLOGIA

 EMERSE SOFFOLTE SOMMERSE

## FOTO 5

## DINAMICA DELLA COSTA

 EROSIONE RIPASCIMENTO STABILE

## NOTE

SPIAGGIA COMPRESA TRA IL BAGNO LUANA E IL BAGNO MOKAMBO.



DATA:

17/02/2004

RILEVATORE:

GIUNCHI - MINGUZZI

AGGIORNAMENTO:

PAGINA 1



COMUNE DI RAVENNA

AREA 6: PIANIFICAZIONE TERRITORIALE  
SERVIZIO PROGETTAZIONE URBANISTICA

CENSIMENTO SPIAGGE LIBERE

Pagina 2

COD AREA:

1052

NUM SCHEDA:

05.506

LOCALITA':

MARINA DI RAVENNA

CATASTO RAVENNA

SEZIONE:

RA

FOGLIO:

4

MAPPALE:

37

## TIPOLOGIA

 SPIAGGIA LIBERA DA CONCESSIONI SPIAGGIA NATURISTI

## VINCOLI AMBIENTALI VIGENTI

- VINCOLO IDROGEOLOGICO
- RISERVE NATURALI DELLO STATO
- ZONA DI PROTEZIONE SPECIALE
- SITI INTERESSE COMUNITARIO
- VINCOLO PAESISTICO LR31/2002  
- L. R. 27/88 - L. 1039/39  
- L. 1497/39 - L. 431 / 85

## PROPRIETA' AREA

- COMUNE  DEM. FORESTALE
- DEM. MARITTIMO  PRIVATA

## DIMENSIONI

LUNGHEZZA MAX:


LARGHEZZA MAX:

SUPERFICIE TOTALE:

## INQUADRAMENTO



## FOTO SATELLITARE TRATTO



## CONNESSIONI ALLE RETI

- PISTA CICLABILE
- TRASPORTO PUBBLICO
- PARCHEGGI

## DIST. SPIAGGIA

- > 300 ML
- > 300 ML
- > 300 ML

## FILTRI

- PINETA ML
- DUNA ML
- RECINZIONI ML

## LARGH.

## ALT.

## ACCESSIBILITA'

- ESCLUSIVA  DIRETTA
- PRESENZA BARRIERE ARCH

## PERCORSI

- CARRABILE
- PEDONALE

## NUMERO

## FREQUENZA

## PAVIMENTAZ.

## PROPRIETA' PERCORSI

- COMUNE
- DEMANIO FORESTALE
- DEMANIO MARITTIMO
- PRIVATA

## DATI CONCESSIONE

CONCESSIONE N:  DATA RILASCIO

SCADENZA:

INTESTATARIO CONCESSIONE:

SEZIONE: MARE/SPIAGGIA/PINETA/EDIFICATO

## RECINZIONI AREA

- LEGNO
- RETE METALLICA
- VEGETAZIONE
- CEMENTO
- MURATURA

## ALTEZZA

## PRESENZA SERVIZI

- SERVIZI IGIENICI  PUNTI RISTORO
- PERCORSI PAVIM.  BARRIERE ARCHITET.
- STRUTT SALVAT. N.
- AREE DI SALVAT. MQ
- SERV. MANUTENZIONE

## ARREDI

- CARTELLI BACH.
- CESTINI
- ILLUMINAZIONE
- AIUOLE

## STATO DI CONSERVAZIONE

SUFFICIENTE

## AREA RETROSTANTE:

EDIFICATO

## FOTO 1



## FOTO 2



DATA:

17/02/2004

RILEVATORE:

GIUNCHI - MINGUZZI

AGGIORNAMENTO:

PAGINA 2



COMUNE DI RAVENNA

AREA 6: PIANIFICAZIONE TERRITORIALE  
SERVIZIO PROGETTAZIONE URBANISTICA

## CENSIMENTO SPIAGGE LIBERE

COD AREA:

1052

NUM SCHEDA:

05.506

LOCALITA':

MARINA DI RAVENNA

CATASTO RAVENNA

SEZIONE:

RA

FOGLIO:

4

MAPPALE:

37

## TIPOLOGIA

 SPIAGGIA LIBERA DA CONCESSIONI SPIAGGIA NATURISTI

## PRESENZA DI DUNE

## CARATTERISTICHE

 PORZIONE DI DUNA PRESENZA DI VEGETAZIONE CONTINUA SOGGETTA A CALPESTIO

## RIFERIMENTO SCHEDA

 PRES. DI CAPANNI

05.082-05.083

## DIMENSIONI

FRONTE ML.

0

PROFONDITA' ML.

0

ALTEZZA ML.

0

SUPERFICIE MQ.

0

## RECINZIONI

 LEGNO FERRO CEMENTO RETE METALLICA

## CONSERVAZIONE

 INSUFFICIENTE SUFFICIENTE BUONO OTTIMO

## FOTO 3



## PRESENZA DI PINETE

## CARATTERISTICHE

 BASSURE PRESENZA DI SOTTOBOSCO PERCORSI SOGGETTA A CALPESTIO

RIFERIMENTO SCHEDA:

05.301

PRESENZA STRUTTURE:

 LEGNO FERRO CEMENTO RETE METALLICA

## CONSERVAZIONE

 INSUFFICIENTE SUFFICIENTE BUONO OTTIMO

## FOTO 4

## PROTEZIONE COSTA

 PARALLELE

## MATERIALI

 CONTINUE MASSI IN PIETRA

DIST. COSTA

0

 MASSI IN CEMENTO

INTERASSE:

0

 SACCHI DI SABBIA

## TIPOLOGIA

 EMERSE SOFFOLTE SOMMERSE RADENTI

## MATERIALI

 CONTINUE RADENTI MASSI IN PIETRA

LUNGHEZZA:

0

 MASSI IN CEMENTO SACCHI DI SABBIA

## TIPOLOGIA

 EMERSA SOFFOLTA SOMMERSA A PENNELLO

## MATERIALI

NUMERO:

0

 MASSI IN PIETRA

LUNGHEZZA

0

 MASSI IN CEMENTO

INTERASSE

0

 SACCHI DI SABBIA

## TIPOLOGIA

 EMERSE SOFFOLTE SOMMERSE

## FOTO 5

## DINAMICA DELLA COSTA

 EROSIONE RIPASCIMENTO STABILE

## NOTE

SPIAGGIA COMPRESA TRA IL BAGNO MOKAMBO E IL BAGNO NELLO BEACH.

**DATA:**  
17/02/2004

**RILEVATORE:**  
GIUNCHI - MINGUZZI

**AGGIORNAMENTO:**

**PAGINA 1**

**COD AREA:** 1053 **NUM SCHEDA:** 05.507

**LOCALITA':** MARINA DI RAVENNA

**CATASTO RAVENNA**

**SEZIONE:** RA

**FOGLIO:** 4

**MAPPALE:** 37

**CENSIMENTO SPIAGGE LIBERE**

**TIPOLOGIA**

SPIAGGIA LIBERA DA CONCESSIONI  SPIAGGIA NATURISTI

**VINCOLI AMBIENTALI VIGENTI**

VINCOLO IDROGEOLOGICO

RISERVE NATURALI DELLO STATO

ZONA DI PROTEZIONE SPECIALE

SITI INTERESSE COMUNITARIO

VINCOLO PAESISTICO LR31/2002  
- L. R. 27/88 - L. 1039/39  
- L. 1497/39 - L. 431 / 85

**PROPRIETA' AREA**

COMUNE  DEM. FORESTALE


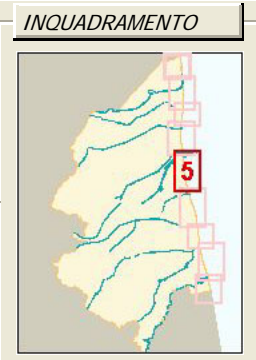
DEM. MARITTIMO  PRIVATA

**DIMENSIONI**

LUNGHEZZA MAX: 10

LARGHEZZA MAX: 208

SUPERFICIE TOTALE: 1651



**CONNESSIONI ALLE RETI**

PISTA CICLABILE

TRASPORTO PUBBLICO

PARCHEGGI

**DIST. SPIAGGIA**

> 300 ML

> 300 ML

> 300 ML

**FILTRI**

PINETA ML

DUNA ML

RECINZIONI ML

LARGH.	ALT.
96,16	0
0	0
0	1,2

**ACCESSIBILITA'**

ESCLUSIVA  DIRETTA

PRESENZA BARRIERE ARCH

**PERCORSI**

CARRABILE

PEDONALE

NUMERO	FREQUENZA
0	0
0	0

PAVIMENTAZ.

**PROPRIETA' PERCORSI**

COMUNE

DEMANIO FORESTALE

DEMANIO MARITTIMO

PRIVATA

**DATI CONCESSIONE**

CONCESSIONE N: 0 DATA RILASCIO

SCADENZA:

INTESTATARIO CONCESSIONE:

**SEZIONE:** MARE/SPIAGGIA/PINETA/EDIFICATO

**RECINZIONI AREA**

LEGNO 0

RETE METALLICA 0

VEGETAZIONE 0

CEMENTO 0

MURATURA 0

**PRESENZA SERVIZI**

SERVIZI IGIENICI  PUNTI RISTORO

PERCORSI PAVIM.  BARRIERE ARCHITET.

STRUTT SALVAT. N. 0

AREE DI SALVAT. MQ 0

SERV. MANUTENZIONE

**ARREDI**

CARTELLI BACH.

CESTINI

ILLUMINAZIONE

AIUOLE

**STATO DI CONSERVAZIONE** SUFFICIENTE **AREA RETROSTANTE:** EDIFICATO





DATA:

17/02/2004

RILEVATORE:

GIUNCHI - MINGUZZI

AGGIORNAMENTO:

PAGINA 2



COMUNE DI RAVENNA

AREA 6: PIANIFICAZIONE TERRITORIALE  
SERVIZIO PROGETTAZIONE URBANISTICA

## CENSIMENTO SPIAGGE LIBERE

COD AREA:

1053

NUM SCHEDA:

05.507

LOCALITA':

MARINA DI RAVENNA

CATASTO RAVENNA

SEZIONE:

RA

FOGLIO:

4

MAPPALE:

37

## TIPOLOGIA

 SPIAGGIA LIBERA DA CONCESSIONI SPIAGGIA NATURISTI

## PRESENZA DI DUNE

## CARATTERISTICHE

 PORZIONE DI DUNA PRESENZA DI VEGETAZIONE CONTINUA SOGGETTA A CALPESTIO

RIFERIMENTO SCHEDA

 PRES. DI CAPANNI

## RECINZIONI

 LEGNO FERRO CEMENTO RETE METALLICA

## DIMENSIONI

FRONTE ML.

0

PROFONDITA' ML.

0

ALTEZZA ML.

0

SUPERFICIE MQ.

0

## CONSERVAZIONE

 INSUFFICIENTE SUFFICIENTE BUONO OTTIMO

## FOTO 3



## PRESENZA DI PINETE

## CARATTERISTICHE

 BASSURE PRESENZA DI SOTTOBOSCO PERCORSI SOGGETTA A CALPESTIO

RIFERIMENTO SCHEDA:

05.301

PRESENZA STRUTTURE:

## RECINZIONI

 LEGNO FERRO CEMENTO RETE METALLICA

## DIMENSIONI

FRONTE ML.

4483,91

PROFONDITA' ML.

100

ALTEZZA ML.

0


SUPERFICIE MQ.

346127,6

## CONSERVAZIONE

 INSUFFICIENTE SUFFICIENTE BUONO OTTIMO

## FOTO 4



## PROTEZIONE COSTA

 PARALLELE

MATERIALI

 CONTINUE MASSI IN PIETRA

DIST. COSTA

0

 MASSI IN CEMENTO

INTERASSE:

0

 SACCHI DI SABBIA

## TIPOLOGIA

 EMERSE SOFFOLTE SOMMERSE RADENTI

MATERIALI

 CONTINUE RADENTI MASSI IN PIETRA

LUNGHEZZA:

0

 MASSI IN CEMENTO SACCHI DI SABBIA

## TIPOLOGIA

 EMERSA SOFFOLTA SOMMERSA A PENNELLO

MATERIALI

NUMERO:

0

 MASSI IN PIETRA

LUNGHEZZA

0

 MASSI IN CEMENTO

INTERASSE


0

 SACCHI DI SABBIA

## TIPOLOGIA

 EMERSE SOFFOLTE SOMMERSE

## FOTO 5



## NOTE

SPIAGGIA COMPRESA TRA IL BAGNONELLO BEACH E IL BAGNO WAIMEA.

## DINAMICA DELLA COSTA

 EROSIONE RIPASCIMENTO STABILE

**DATA:**  
  
**RILEVATORE:**  
  
**AGGIORNAMENTO:**  
  
**PAGINA 1**

**COD AREA:**  **NUM SCHEDA:**   
**LOCALITA':**  
  
**CATASTO RAVENNA**  
**SEZIONE:**   
**FOGLIO:**   
**MAPPALE:**

**CENSIMENTO SPIAGGE LIBERE**

**TIPOLOGIA**

SPIAGGIA LIBERA DA CONCESSIONI       SPIAGGIA NATURISTI     

**VINCOLI AMBIENTALI VIGENTI**


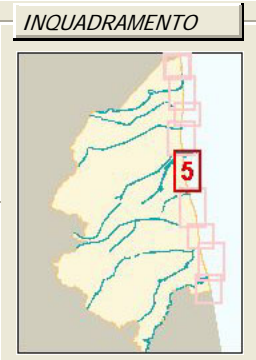
VINCOLO IDROGEOLOGICO  
 RISERVE NATURALI DELLO STATO  
 ZONA DI PROTEZIONE SPECIALE  
 SITI INTERESSE COMUNITARIO  
 VINCOLO PAESISTICO LR31/2002  
 - L. R. 27/88    - L. 1039/39  
 - L. 1497/39    - L. 431 / 85

**PROPRIETA' AREA**

COMUNE       DEM. FORESTALE  
 DEM. MARITTIMO       PRIVATA

**DIMENSIONI**

LUNGHEZZA MAX:   
 LARGHEZZA MAX:   
 SUPERFICIE TOTALE:



**CONNESSIONI ALLE RETI**

PISTA CICLABILE  
 TRASPORTO PUBBLICO  
 PARCHEGGI

**DIST. SPIAGGIA**

> 300 ML  
 > 300 ML  
 > 300 ML

**FILTRI**

PINETA ML  
 DUNA ML  
 RECINZIONI ML

LARGH.	ALT.
87,31	0
0	0
0	1,2

**ACCESSIBILITA'**

ESCLUSIVA       DIRETTA  
 PRESENZA BARRIERE ARCH

**PERCORSI**

CARRABILE  
 PEDONALE

NUMERO	FREQUENZA
2	0
0	0

**PAVIMENTAZ.**

**PROPRIETA' PERCORSI**

COMUNE  
 DEMANIO FORESTALE  
 DEMANIO MARITTIMO  
 PRIVATA

**DATI CONCESSIONE**

CONCESSIONE N:  DATA RILASCIO   
 SCADENZA:   
 INTESTATARIO CONCESSIONE:   
**SEZIONE:**

**RECINZIONI AREA**

LEGNO        
 RETE METALLICA        
 VEGETAZIONE        
 CEMENTO        
 MURATURA     

**PRESENZA SERVIZI**

SERVIZI IGIENICI       PUNTI RISTORO  
 PERCORSI PAVIM.       BARRIERE ARCHITET.  
 STRUTT SALVAT. N.        
 AREE DI SALVAT. MQ        
 SERV. MANUTENZIONE     

**ARREDI**

CARTELLI BACH.  
 CESTINI  
 ILLUMINAZIONE  
 AIUOLE

**STATO DI CONSERVAZIONE**  **AREA RETROSTANTE:**



DATA:

17/02/2004

RILEVATORE:

GIUNCHI - MINGUZZI

AGGIORNAMENTO:

PAGINA 2



COMUNE DI RAVENNA

AREA 6: PIANIFICAZIONE TERRITORIALE  
SERVIZIO PROGETTAZIONE URBANISTICA

## CENSIMENTO SPIAGGE LIBERE

COD AREA:

1054

NUM SCHEDA:

05.508

LOCALITA':

MARINA DI RAVENNA

CATASTO RAVENNA

SEZIONE:

RA

FOGLIO:

4

MAPPALE:

37

## TIPOLOGIA

 SPIAGGIA LIBERA DA CONCESSIONI SPIAGGIA NATURISTI

## PRESENZA DI DUNE

## CARATTERISTICHE

 PORZIONE DI DUNA PRESENZA DI VEGETAZIONE CONTINUA SOGGETTA A CALPESTIO

RIFERIMENTO SCHEDA

 PRES. DI CAPANNI

## DIMENSIONI

FRONTE ML.

0

PROFONDITA' ML.

0

ALTEZZA ML.

0

SUPERFICIE MQ.

0

## RECINZIONI

 LEGNO FERRO CEMENTO RETE METALLICA

## CONSERVAZIONE

 INSUFFICIENTE SUFFICIENTE BUONO OTTIMO

## FOTO 3



## PRESENZA DI PINETE

## CARATTERISTICHE

 BASSURE PRESENZA DI SOTTOBOSCO PERCORSI SOGGETTA A CALPESTIO

RIFERIMENTO SCHEDA:

05.301

PRESENZA STRUTTURE:

## DIMENSIONI

FRONTE ML.

4483,91

PROFONDITA' ML.

100

ALTEZZA ML.

0

SUPERFICIE MQ.

346127,6

## RECINZIONI

 LEGNO FERRO CEMENTO RETE METALLICA

## CONSERVAZIONE

 INSUFFICIENTE SUFFICIENTE BUONO OTTIMO

## FOTO 4



## PROTEZIONE COSTA

 PARALLELE

MATERIALI

 CONTINUE MASSI IN PIETRA

DIST. COSTA

0

 MASSI IN CEMENTO

INTERASSE:

0

 SACCHI DI SABBIA

## TIPOLOGIA

 EMERSE SOFFOLTE SOMMERSE RADENTI

MATERIALI

 CONTINUE RADENTI MASSI IN PIETRA

LUNGHEZZA:

0

 MASSI IN CEMENTO SACCHI DI SABBIA

## TIPOLOGIA

 EMERSA SOFFOLTA SOMMERSA A PENNELLO

MATERIALI

NUMERO:

0

 MASSI IN PIETRA

LUNGHEZZA

0

 MASSI IN CEMENTO

INTERASSE


0

 SACCHI DI SABBIA

## TIPOLOGIA

 EMERSE SOFFOLTE SOMMERSE

## FOTO 5



## NOTE

SPIAGGIA COMPRESA TRA IL BAGNO WAIMEA E IL BAGNO BOCA CHICA.

## DINAMICA DELLA COSTA

 EROSIONE RIPASCIMENTO STABILE



**DATA:**  
17/02/2004

**RILEVATORE:**  
GIUNCHI - MINGUZZI

**AGGIORNAMENTO:**

**PAGINA 1**

**COD AREA:** 1055 **NUM SCHEDA:** 05.509

**LOCALITA':** MARINA DI RAVENNA

**CATASTO RAVENNA**

**SEZIONE:** RA

**FOGLIO:** 4

**MAPPALE:** 37

**CENSIMENTO SPIAGGE LIBERE**

**TIPOLOGIA**

SPIAGGIA LIBERA DA CONCESSIONI  SPIAGGIA NATURISTI

**VINCOLI AMBIENTALI VIGENTI**

VINCOLO IDROGEOLOGICO

RISERVE NATURALI DELLO STATO

ZONA DI PROTEZIONE SPECIALE

SITI INTERESSE COMUNITARIO

VINCOLO PAESISTICO LR31/2002  
- L. R. 27/88 - L. 1039/39  
- L. 1497/39 - L. 431 / 85

**PROPRIETA' AREA**

COMUNE  DEM. FORESTALE


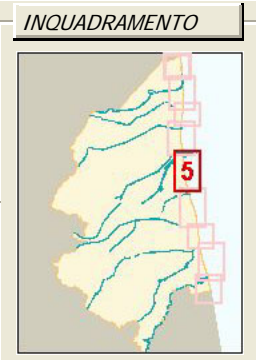
DEM. MARITTIMO  PRIVATA

**DIMENSIONI**

LUNGHEZZA MAX: 17

LARGHEZZA MAX: 175

SUPERFICIE TOTALE: 2960



**CONNESSIONI ALLE RETI**

PISTA CICLABILE

TRASPORTO PUBBLICO

PARCHEGGI

**DIST. SPIAGGIA**

> 300 ML

> 300 ML

> 300 ML

**FILTRI**

PINETA ML

DUNA ML

RECINZIONI ML

LARGH.	ALT.
94,18	0
0	0
0	1,2

**ACCESSIBILITA'**

ESCLUSIVA  DIRETTA

PRESENZA BARRIERE ARCH

**PERCORSI**

CARRABILE

PEDONALE

NUMERO	FREQUENZA
2	0
0	0

**PAVIMENTAZ.**

STERRATO

**PROPRIETA' PERCORSI**

COMUNE

DEMANIO FORESTALE

DEMANIO MARITTIMO

PRIVATA

**DATI CONCESSIONE**

CONCESSIONE N: 0 DATA RILASCIO

SCADENZA:

INTESTATARIO CONCESSIONE:

**SEZIONE:** MARE/SPIAGGIA/PINETA/EDIFICATO

**RECINZIONI AREA**

LEGNO 0

RETE METALLICA 0

VEGETAZIONE 0

CEMENTO 0

MURATURA 0

**PRESENZA SERVIZI**

SERVIZI IGIENICI  PUNTI RISTORO

PERCORSI PAVIM.  BARRIERE ARCHITET.

STRUTT SALVAT. N. 0

AREE DI SALVAT. MQ 0

SERV. MANUTENZIONE

**ARREDI**

CARTELLI BACH.

CESTINI

ILLUMINAZIONE

AIUOLE

**STATO DI CONSERVAZIONE** SUFFICIENTE **AREA RETROSTANTE:** EDIFICATO



DATA:

17/02/2004

RILEVATORE:

GIUNCHI - MINGUZZI

AGGIORNAMENTO:

PAGINA 2



COMUNE DI RAVENNA

AREA 6: PIANIFICAZIONE TERRITORIALE  
SERVIZIO PROGETTAZIONE URBANISTICA

## CENSIMENTO SPIAGGE LIBERE

COD AREA:

1055

NUM SCHEDA:

05.509

LOCALITA':

MARINA DI RAVENNA

CATASTO RAVENNA

SEZIONE:

RA

FOGLIO:

4

MAPPALE:

37

## TIPOLOGIA

 SPIAGGIA LIBERA DA CONCESSIONI SPIAGGIA NATURISTI

## PRESENZA DI DUNE

## CARATTERISTICHE

 PORZIONE DI DUNA PRESENZA DI VEGETAZIONE CONTINUA SOGGETTA A CALPESTIO

RIFERIMENTO SCHEDA

 PRES. DI CAPANNI

## RECINZIONI

 LEGNO FERRO CEMENTO RETE METALLICA

## DIMENSIONI

FRONTE ML.

0

PROFONDITA' ML.

0

ALTEZZA ML.

0

SUPERFICIE MQ.

0

## CONSERVAZIONE

 INSUFFICIENTE SUFFICIENTE BUONO OTTIMO

## FOTO 3



## PRESENZA DI PINETE

## CARATTERISTICHE

 BASSURE PRESENZA DI SOTTOBOSCO PERCORSI SOGGETTA A CALPESTIO

RIFERIMENTO SCHEDA:

05.301

PRESENZA STRUTTURE:

## RECINZIONI

 LEGNO FERRO CEMENTO RETE METALLICA

## DIMENSIONI

FRONTE ML.

4483,91

PROFONDITA' ML.

100

ALTEZZA ML.

0

SUPERFICIE MQ.

346127,6

## CONSERVAZIONE

 INSUFFICIENTE SUFFICIENTE BUONO OTTIMO

## FOTO 4



## PROTEZIONE COSTA

 PARALLELE

MATERIALI

 CONTINUE MASSI IN PIETRA

DIST. COSTA

0

 MASSI IN CEMENTO

INTERASSE:

0

 SACCHI DI SABBIA

## TIPOLOGIA

 EMERSE SOFFOLTE SOMMERSE RADENTI

MATERIALI

 CONTINUE RADENTI MASSI IN PIETRA

LUNGHEZZA:

0

 MASSI IN CEMENTO SACCHI DI SABBIA

## TIPOLOGIA

 EMERSA SOFFOLTA SOMMERSA A PENNELLO

MATERIALI

NUMERO:

0

 MASSI IN PIETRA

LUNGHEZZA

0

 MASSI IN CEMENTO

INTERASSE

0

 SACCHI DI SABBIA

## TIPOLOGIA

 EMERSE SOFFOLTE SOMMERSE

## FOTO 5



## NOTE

SPIAGGIA COMPRESA TRA IL BAGNO BOCA CHICA E  
IL BAGNO PARCO HOTEL.

## DINAMICA DELLA COSTA

 EROSIONE RIPASCIMENTO STABILE

**DATA:**  
17/02/2004

**RILEVATORE:**  
GIUNCHI - MINGUZZI

**AGGIORNAMENTO:**

**PAGINA 1**

**COMUNE DI RAVENNA**  
AREA 6: PIANIFICAZIONE TERRITORIALE  
SERVIZIO PROGETTAZIONE URBANISTICA

**COD AREA:** 1056 **NUM SCHEDA:** 05.510

**LOCALITA':** MARINA DI RAVENNA

**CATASTO RAVENNA**

**SEZIONE:** RA

**FOGLIO:** 4

**MAPPALE:** 37

**CENSIMENTO SPIAGGE LIBERE**

**TIPOLOGIA**

SPIAGGIA LIBERA DA CONCESSIONI  SPIAGGIA NATURISTI

**VINCOLI AMBIENTALI VIGENTI**

VINCOLO IDROGEOLOGICO

RISERVE NATURALI DELLO STATO

ZONA DI PROTEZIONE SPECIALE

SITI INTERESSE COMUNITARIO

VINCOLO PAESISTICO LR31/2002  
- L. R. 27/88 - L. 1039/39  
- L. 1497/39 - L. 431 / 85

**PROPRIETA' AREA**

COMUNE  DEM. FORESTALE


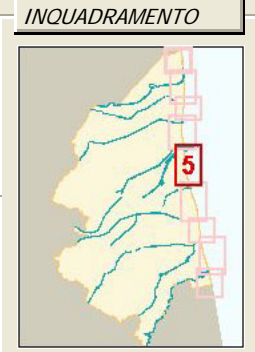
DEM. MARITTIMO  PRIVATA

**DIMENSIONI**

LUNGHEZZA MAX: 5

LARGHEZZA MAX: 195

SUPERFICIE TOTALE: 851



**CONNESSIONI ALLE RETI**

PISTA CICLABILE

TRASPORTO PUBBLICO

PARCHEGGI

**DIST. SPIAGGIA**

> 300 ML

> 300 ML

> 300 ML

**FILTRI**

PINETA ML

DUNA ML

RECINZIONI ML

LARGH.	ALT.
101,2	0
0	0
0	1,2

**ACCESSIBILITA'**

ESCLUSIVA  DIRETTA

PRESENZA BARRIERE ARCH

**PERCORSI**

CARRABILE

PEDONALE

NUMERO	FREQUENZA
2	0
0	0

**PAVIMENTAZ.**

STERRATO

**PROPRIETA' PERCORSI**

COMUNE

DEMANIO FORESTALE

DEMANIO MARITTIMO

PRIVATA

**DATI CONCESSIONE**

CONCESSIONE N: 0 DATA RILASCIO

SCADENZA:

INTESTATARIO CONCESSIONE:

**SEZIONE:** MARE/SPIAGGIA/PINETA/EDIFICATO

RECINZIONI AREA	ALTEZZA
<input type="checkbox"/> LEGNO	0
<input type="checkbox"/> RETE METALLICA	0
<input type="checkbox"/> VEGETAZIONE	0
<input type="checkbox"/> CEMENTO	0
<input type="checkbox"/> MURATURA	0

**PRESENZA SERVIZI**

SERVIZI IGIENICI  PUNTI RISTORO

PERCORSI PAVIM.  BARRIERE ARCHITET.

STRUTT SALVAT. N. 0

AREE DI SALVAT. MQ 0

SERV. MANUTENZIONE

**ARREDI**

CARTELLI BACH.

CESTINI

ILLUMINAZIONE

AIUOLE

**STATO DI CONSERVAZIONE** SUFFICIENTE **AREA RETROSTANTE:** EDIFICATO





DATA:
17/02/2004
RILEVATORE:
GIUNCHI - MINGUZZI
AGGIORNAMENTO:
<b>PAGINA 2</b>


**COMUNE DI RAVENNA**

 AREA 6: PIANIFICAZIONE TERRITORIALE  
 SERVIZIO PROGETTAZIONE URBANISTICA

**CENSIMENTO SPIAGGE LIBERE**

COD AREA:	NUM SCHEDA:
1056	05.510
LOCALITA':	
MARINA DI RAVENNA	
CATASTO RAVENNA	
SEZIONE:	RA
FOGLIO:	4
MAPPALE:	37

**TIPOLOGIA**
 SPIAGGIA LIBERA DA CONCESSIONI

 SPIAGGIA NATURISTI

**PRESENZA DI DUNE**

CARATTERISTICHE	RECINZIONI
<input type="checkbox"/> PORZIONE DI DUNA	<input type="checkbox"/> PRESENZA DI VEGETAZIONE
<input type="checkbox"/> CONTINUA	<input type="checkbox"/> SOGGETTA A CALPESTIO
RIFERIMENTO SCHEDA: <input type="text"/>	<input type="checkbox"/> LEGNO
<input type="checkbox"/> PRES. DI CAPANNI	<input type="checkbox"/> FERRO
	<input type="checkbox"/> CEMENTO
	<input type="checkbox"/> RETE METALLICA
DIMENSIONI	CONSERVAZIONE
FRONTE ML. <input type="text"/> 0	<input type="checkbox"/> INSUFFICIENTE
PROFONDITA' ML. <input type="text"/> 0	<input type="checkbox"/> SUFFICIENTE
ALTEZZA ML. <input type="text"/> 0	<input type="checkbox"/> BUONO
SUPERFICIE MQ. <input type="text"/> 0	<input type="checkbox"/> OTTIMO

FOTO 3


**PRESENZA DI PINETE**


CARATTERISTICHE	RECINZIONI
<input type="checkbox"/> BASSURE	<input type="checkbox"/> PRESENZA DI SOTTOBOSCO
<input type="checkbox"/> PERCORSI	<input type="checkbox"/> SOGGETTA A CALPESTIO
RIFERIMENTO SCHEDA: <input type="text"/> 05.301	<input type="checkbox"/> LEGNO
PRESENZA STRUTTURE: <input type="text"/>	<input type="checkbox"/> FERRO
	<input type="checkbox"/> CEMENTO
	<input type="checkbox"/> RETE METALLICA
DIMENSIONI	CONSERVAZIONE
FRONTE ML. <input type="text"/> 4483,91	<input type="checkbox"/> INSUFFICIENTE
PROFONDITA' ML. <input type="text"/> 100	<input type="checkbox"/> SUFFICIENTE
ALTEZZA ML. <input type="text"/> 0	<input type="checkbox"/> BUONO
SUPERFICIE MQ. <input type="text"/> 346127,6	<input type="checkbox"/> OTTIMO

FOTO 4


**PROTEZIONE COSTA**

<input type="checkbox"/> <b>PARALLELE</b>	<b>MATERIALI</b>	<b>TIPOLOGIA</b>
<input type="checkbox"/> CONTINUE	<input type="checkbox"/> MASSI IN PIETRA	<input type="checkbox"/> EMERSE
DIST. COSTA <input type="text"/> 0	<input type="checkbox"/> MASSI IN CEMENTO	<input type="checkbox"/> SOFFOLTE
INTERASSE: <input type="text"/> 0	<input type="checkbox"/> SACCHI DI SABBIA	<input type="checkbox"/> SOMMERSE
<input type="checkbox"/> <b>RADENTI</b>	<b>MATERIALI</b>	<b>TIPOLOGIA</b>
<input type="checkbox"/> CONTINUE	<input type="checkbox"/> RADENTI MASSI IN PIETRA	<input type="checkbox"/> EMERSA
LUNGHEZZA: <input type="text"/> 0	<input type="checkbox"/> MASSI IN CEMENTO	<input type="checkbox"/> SOFFOLTA
	<input type="checkbox"/> SACCHI DI SABBIA	<input type="checkbox"/> SOMMERSA
<input type="checkbox"/> <b>A PENNELLO</b>	<b>MATERIALI</b>	<b>TIPOLOGIA</b>
NUMERO: <input type="text"/> 0	<input type="checkbox"/> MASSI IN PIETRA	<input type="checkbox"/> EMERSE
LUNGHEZZA <input type="text"/> 0	<input type="checkbox"/> MASSI IN CEMENTO	<input type="checkbox"/> SOFFOLTE
INTERASSE <input type="text"/> 0	<input type="checkbox"/> SACCHI DI SABBIA	<input type="checkbox"/> SOMMERSE

FOTO 5


**NOTE**

SPIAGGIA COMPRESA TRA IL BAGNO PARCO HOTEL E IL BAGNO MOSQUITO COAST.

**DINAMICA DELLA COSTA**
 EROSIONE

 RIPASCIMENTO

 STABILE

**DATA:**  
17/02/2004

**RILEVATORE:**  
GIUNCHI - MINGUZZI

**AGGIORNAMENTO:**

**PAGINA 1**

**COD AREA:** 1057 **NUM SCHEDA:** 05.511

**LOCALITA':**  
MARINA DI RAVENNA

**CATASTO RAVENNA**

**SEZIONE:** RA

**FOGLIO:** 4

**MAPPALE:** 37

**CENSIMENTO SPIAGGE LIBERE**

**TIPOLOGIA**

SPIAGGIA LIBERA DA CONCESSIONI  SPIAGGIA NATURISTI

**VINCOLI AMBIENTALI VIGENTI**

VINCOLO IDROGEOLOGICO

RISERVE NATURALI DELLO STATO

ZONA DI PROTEZIONE SPECIALE

SITI INTERESSE COMUNITARIO

VINCOLO PAESISTICO LR31/2002  
- L. R. 27/88 - L. 1039/39  
- L. 1497/39 - L. 431 / 85

**PROPRIETA' AREA**

COMUNE  DEM. FORESTALE


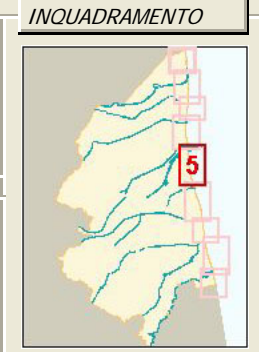
DEM. MARITTIMO  PRIVATA

**DIMENSIONI**

LUNGHEZZA MAX: 6

LARGHEZZA MAX: 179

SUPERFICIE TOTALE: 1043



**CONNESSIONI ALLE RETI**

PISTA CICLABILE

TRASPORTO PUBBLICO

PARCHEGGI

**DIST. SPIAGGIA**

> 300 ML

> 300 ML

> 300 ML

**FILTRI**

PINETA ML

DUNA ML

RECINZIONI ML

**LARGH. ALT.**

95,8	0
0	0
0	1,2

**ACCESSIBILITA'**

ESCLUSIVA  DIRETTA

PRESENZA BARRIERE ARCH

**PERCORSI**

CARRABILE

PEDONALE

**NUMERO FREQUENZA**

2	0
0	0

**PAVIMENTAZ.**

STERRATO

**PROPRIETA' PERCORSI**

COMUNE

DEMANIO FORESTALE

DEMANIO MARITTIMO

PRIVATA

**DATI CONCESSIONE**

CONCESSIONE N: 0 DATA RILASCIO

SCADENZA:

INTESTATARIO CONCESSIONE:

**SEZIONE:** MARE/SPIAGGIA/PINETA/EDIFICATO

**RECINZIONI AREA ALTEZZA**

LEGGNO	0
RETE METALLICA	0
VEGETAZIONE	0
CEMENTO	0
MURATURA	0

**PRESENZA SERVIZI**

SERVIZI IGIENICI  PUNTI RISTORO

PERCORSI PAVIM.  BARRIERE ARCHITET.

STRUTT SALVAT. N. 0

AREE DI SALVAT. MQ 0

SERV. MANUTENZIONE

**ARREDI**

CARTELLI BACH.

CESTINI

ILLUMINAZIONE

AIUOLE

**STATO DI CONSERVAZIONE**

SUFFICIENTE

**AREA RETROSTANTE:** EDIFICATO



DATA:	17/02/2004
RILEVATORE:	GIUNCHI - MINGUZZI
AGGIORNAMENTO:	
<b>PAGINA 2</b>	


**COMUNE DI RAVENNA**

 AREA 6: PIANIFICAZIONE TERRITORIALE  
 SERVIZIO PROGETTAZIONE URBANISTICA

**CENSIMENTO SPIAGGE LIBERE**

COD AREA:	NUM SCHEDA:
1057	05.511
LOCALITA':	
MARINA DI RAVENNA	
CATASTO RAVENNA	
SEZIONE:	RA
FOGLIO:	4
MAPPALE:	37

**TIPOLOGIA**
 SPIAGGIA LIBERA DA CONCESSIONI

 SPIAGGIA NATURISTI

**PRESENZA DI DUNE**

CARATTERISTICHE	RECINZIONI
<input type="checkbox"/> PORZIONE DI DUNA	<input type="checkbox"/> PRESENZA DI VEGETAZIONE
<input type="checkbox"/> CONTINUA	<input type="checkbox"/> SOGGETTA A CALPESTIO
RIFERIMENTO SCHEDA: <input type="text"/>	<input type="checkbox"/> LEGNO
<input type="checkbox"/> PRES. DI CAPANNI	<input type="checkbox"/> FERRO
	<input type="checkbox"/> CEMENTO
	<input type="checkbox"/> RETE METALLICA
DIMENSIONI	CONSERVAZIONE
FRONTE ML. <input type="text"/> 0	<input type="checkbox"/> INSUFFICIENTE
PROFONDITA' ML. <input type="text"/> 0	<input type="checkbox"/> SUFFICIENTE
ALTEZZA ML. <input type="text"/> 0	<input type="checkbox"/> BUONO
SUPERFICIE MQ. <input type="text"/> 0	<input type="checkbox"/> OTTIMO

**FOTO 3**


**PRESENZA DI PINETE**

CARATTERISTICHE	RECINZIONI
<input type="checkbox"/> BASSURE	<input type="checkbox"/> PRESENZA DI SOTTOBOSCO
<input type="checkbox"/> PERCORSI	<input type="checkbox"/> SOGGETTA A CALPESTIO
RIFERIMENTO SCHEDA: <input type="text"/> 05.301	<input type="checkbox"/> LEGNO
PRESENZA STRUTTURE: <input type="text"/>	<input type="checkbox"/> FERRO
	<input type="checkbox"/> CEMENTO
	<input type="checkbox"/> RETE METALLICA
DIMENSIONI	CONSERVAZIONE
FRONTE ML. <input type="text"/> 4483,91	<input type="checkbox"/> INSUFFICIENTE
PROFONDITA' ML. <input type="text"/> 100	<input type="checkbox"/> SUFFICIENTE
ALTEZZA ML. <input type="text"/> 0	<input type="checkbox"/> BUONO
SUPERFICIE MQ. <input type="text"/> 346127,6	<input type="checkbox"/> OTTIMO

**FOTO 4**

**PROTEZIONE COSTA**

<input type="checkbox"/> <b>PARALLELE</b>	<b>MATERIALI</b>	<b>TIPOLOGIA</b>
<input type="checkbox"/> CONTINUE	<input type="checkbox"/> MASSI IN PIETRA	<input type="checkbox"/> EMERSE
DIST. COSTA <input type="text"/> 0	<input type="checkbox"/> MASSI IN CEMENTO	<input type="checkbox"/> SOFFOLTE
INTERASSE: <input type="text"/> 0	<input type="checkbox"/> SACCHI DI SABBIA	<input type="checkbox"/> SOMMERSE
<input type="checkbox"/> <b>RADENTI</b>	<b>MATERIALI</b>	<b>TIPOLOGIA</b>
<input type="checkbox"/> CONTINUE	<input type="checkbox"/> RADENTI MASSI IN PIETRA	<input type="checkbox"/> EMERSA
LUNGHEZZA: <input type="text"/> 0	<input type="checkbox"/> MASSI IN CEMENTO	<input type="checkbox"/> SOFFOLTA
	<input type="checkbox"/> SACCHI DI SABBIA	<input type="checkbox"/> SOMMERSA
<input type="checkbox"/> <b>A PENNELLO</b>	<b>MATERIALI</b>	<b>TIPOLOGIA</b>
NUMERO: <input type="text"/> 0	<input type="checkbox"/> MASSI IN PIETRA	<input type="checkbox"/> EMERSE
LUNGHEZZA <input type="text"/> 0	<input type="checkbox"/> MASSI IN CEMENTO	<input type="checkbox"/> SOFFOLTE
INTERASSE <input type="text"/> 0	<input type="checkbox"/> SACCHI DI SABBIA	<input type="checkbox"/> SOMMERSE

**FOTO 5**

**NOTE**

 PRESENZA DI VEGETAZIONE CON ALBERATURE.  
 SPIAGGIA COMPRESA TRA IL BAGNO MOSQUITO  
 COAST E IL BAGNO OBELIX.

**DINAMICA DELLA COSTA**
 EROSIONE

 RIPASCIMENTO

 STABILE



**DATA:**  
17/02/2004

**RILEVATORE:**  
GIUNCHI - MINGUZZI

**AGGIORNAMENTO:**

**PAGINA 1**

**COD AREA:** 1058 **NUM SCHEDA:** 05.512

**LOCALITA':** MARINA DI RAVENNA

**CATASTO RAVENNA**

**SEZIONE:** RA

**FOGLIO:** 4

**MAPPALE:** 37

**CENSIMENTO SPIAGGE LIBERE**

**TIPOLOGIA**

SPIAGGIA LIBERA DA CONCESSIONI  SPIAGGIA NATURISTI

**VINCOLI AMBIENTALI VIGENTI**

VINCOLO IDROGEOLOGICO

RISERVE NATURALI DELLO STATO

ZONA DI PROTEZIONE SPECIALE

SITI INTERESSE COMUNITARIO

VINCOLO PAESISTICO LR31/2002  
- L. R. 27/88 - L. 1039/39  
- L. 1497/39 - L. 431 / 85

**PROPRIETA' AREA**

COMUNE  DEM. FORESTALE


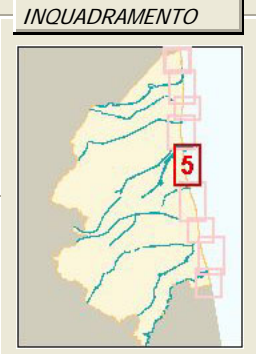
DEM. MARITTIMO  PRIVATA

**DIMENSIONI**

LUNGHEZZA MAX: 23

LARGHEZZA MAX: 174

SUPERFICIE TOTALE: 3838



**CONNESSIONI ALLE RETI**

PISTA CICLABILE

TRASPORTO PUBBLICO

PARCHEGGI

**DIST. SPIAGGIA**

> 300 ML

> 300 ML

> 300 ML

**FILTRI**

PINETA ML

DUNA ML

RECINZIONI ML

**LARGH. ALT.**

95,43	
0	0
0	1,2

**ACCESSIBILITA'**

ESCLUSIVA  DIRETTA

PRESENZA BARRIERE ARCH

**PERCORSI**

CARRABILE

PEDONALE

**NUMERO FREQUENZA**

2	0
0	0

**PAVIMENTAZ.**

STERRATO

**PROPRIETA' PERCORSI**

COMUNE

DEMANIO FORESTALE

DEMANIO MARITTIMO

PRIVATA

**DATI CONCESSIONE**

CONCESSIONE N: 0 DATA RILASCIO

SCADENZA:

INTESTATARIO CONCESSIONE:

**SEZIONE:** MARE/SPIAGGIA/PINETA/EDIFICATO

**RECINZIONI AREA ALTEZZA**

LEGNO	0
RETE METALLICA	0
VEGETAZIONE	0
CEMENTO	0
MURATURA	0

**PRESENZA SERVIZI**

SERVIZI IGIENICI  PUNTI RISTORO

PERCORSI PAVIM.  BARRIERE ARCHITET.

STRUTT SALVAT. N. 0

AREE DI SALVAT. MQ 0

SERV. MANUTENZIONE

**ARREDI**

CARTELLI BACH.

CESTINI

ILLUMINAZIONE

AIUOLE

**STATO DI CONSERVAZIONE** SUFFICIENTE **AREA RETROSTANTE:** EDIFICATO



DATA:	17/02/2004
RILEVATORE:	GIUNCHI - MINGUZZI
AGGIORNAMENTO:	
<b>PAGINA 2</b>	


**COMUNE DI RAVENNA**

 AREA 6: PIANIFICAZIONE TERRITORIALE  
 SERVIZIO PROGETTAZIONE URBANISTICA

**CENSIMENTO SPIAGGE LIBERE**

COD AREA:	NUM SCHEDA:
1058	05.512
LOCALITA':	
MARINA DI RAVENNA	
CATASTO RAVENNA	
SEZIONE:	RA
FOGLIO:	4
MAPPALE:	37

**TIPOLOGIA**

- 
- SPIAGGIA LIBERA DA CONCESSIONI
- 
- SPIAGGIA NATURISTI

**PRESENZA DI DUNE**

CARATTERISTICHE	RECINZIONI
<input type="checkbox"/> PORZIONE DI DUNA	<input type="checkbox"/> PRESENZA DI VEGETAZIONE
<input type="checkbox"/> CONTINUA	<input type="checkbox"/> SOGGETTA A CALPESTIO
RIFERIMENTO SCHEDA: <input type="text"/>	<input type="checkbox"/> LEGNO
<input checked="" type="checkbox"/> PRES. DI CAPANNI	<input type="checkbox"/> FERRO
<input type="text"/> 05.084/085/086/087	<input type="checkbox"/> CEMENTO
DIMENSIONI	<input type="checkbox"/> RETE METALLICA
FRONTE ML. <input type="text"/> 0	<input type="checkbox"/> INSUFFICIENTE
PROFONDITA' ML. <input type="text"/> 0	<input type="checkbox"/> SUFFICIENTE
ALTEZZA ML. <input type="text"/> 0	<input type="checkbox"/> BUONO
SUPERFICIE MQ. <input type="text"/> 0	<input type="checkbox"/> OTTIMO

FOTO 3


**PRESENZA DI PINETE**

CARATTERISTICHE	RECINZIONI
<input type="checkbox"/> BASSURE	<input type="checkbox"/> PRESENZA DI SOTTOBOSCO
<input type="checkbox"/> PERCORSI	<input type="checkbox"/> SOGGETTA A CALPESTIO
RIFERIMENTO SCHEDA: <input type="text"/> 05.301	<input type="checkbox"/> LEGNO
PRESENZA STRUTTURE: <input type="text"/>	<input type="checkbox"/> FERRO
DIMENSIONI	<input type="checkbox"/> CEMENTO
FRONTE ML. <input type="text"/> 4483,91	<input checked="" type="checkbox"/> RETE METALLICA
PROFONDITA' ML. <input type="text"/> 100	<input type="checkbox"/> INSUFFICIENTE
ALTEZZA ML. <input type="text"/> 0	<input checked="" type="checkbox"/> SUFFICIENTE
SUPERFICIE MQ. <input type="text"/> 346127,6	<input type="checkbox"/> BUONO
	<input type="checkbox"/> OTTIMO

FOTO 4


**PROTEZIONE COSTA**

<input type="checkbox"/> PARALLELE	MATERIALI	TIPOLOGIA
<input type="checkbox"/> CONTINUE	<input type="checkbox"/> MASSI IN PIETRA	<input type="checkbox"/> EMERSE
DIST. COSTA <input type="text"/> 0	<input type="checkbox"/> MASSI IN CEMENTO	<input type="checkbox"/> SOFFOLTE
INTERASSE: <input type="text"/> 0	<input type="checkbox"/> SACCHI DI SABBIA	<input type="checkbox"/> SOMMERSE
<input type="checkbox"/> RADENTI	MATERIALI	TIPOLOGIA
<input type="checkbox"/> CONTINUE	<input type="checkbox"/> RADENTI MASSI IN PIETRA	<input type="checkbox"/> EMERSA
LUNGHEZZA: <input type="text"/> 0	<input type="checkbox"/> MASSI IN CEMENTO	<input type="checkbox"/> SOFFOLTA
	<input type="checkbox"/> SACCHI DI SABBIA	<input type="checkbox"/> SOMMERSA
<input type="checkbox"/> A PENNELLO	MATERIALI	TIPOLOGIA
NUMERO: <input type="text"/> 0	<input type="checkbox"/> MASSI IN PIETRA	<input type="checkbox"/> EMERSE
LUNGHEZZA <input type="text"/> 0	<input type="checkbox"/> MASSI IN CEMENTO	<input type="checkbox"/> SOFFOLTE
INTERASSE <input type="text"/> 0	<input type="checkbox"/> SACCHI DI SABBIA	<input type="checkbox"/> SOMMERSE

FOTO 5


**NOTE**

SPIAGGIA COMPRESA TRA IL BAGNO OBELIX E IL BAGNO CARPE DIEM.

**DINAMICA DELLA COSTA**

- 
- EROSIONE
- 
- RIPASCIMENTO
- 
- STABILE

**DATA:**  
23/02/2004

**RILEVATORE:**  
GIUNCHI - MINGUZZI

**AGGIORNAMENTO:**

**PAGINA 1**

**COD AREA:** 1059 **NUM SCHEDA:** 05.513

**LOCALITA':** MARINA DI RAVENNA

**CATASTO RAVENNA**

**SEZIONE:** RA

**FOGLIO:** 4

**MAPPALE:** 37

**CENSIMENTO SPIAGGE LIBERE**

**TIPOLOGIA**

SPIAGGIA LIBERA DA CONCESSIONI  SPIAGGIA NATURISTI

**VINCOLI AMBIENTALI VIGENTI**

VINCOLO IDROGEOLOGICO

RISERVE NATURALI DELLO STATO

ZONA DI PROTEZIONE SPECIALE

SITI INTERESSE COMUNITARIO

VINCOLO PAESISTICO LR31/2002  
- L. R. 27/88 - L. 1039/39  
- L. 1497/39 - L. 431 / 85

**PROPRIETA' AREA**

COMUNE  DEM. FORESTALE


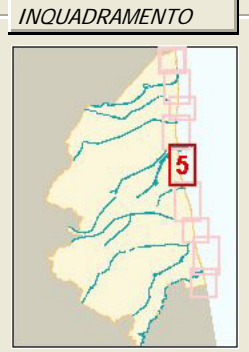
DEM. MARITTIMO  PRIVATA

**DIMENSIONI**

LUNGHEZZA MAX: 18

LARGHEZZA MAX: 179

SUPERFICIE TOTALE: 3013



**CONNESSIONI ALLE RETI**

PISTA CICLABILE

TRASPORTO PUBBLICO

PARCHEGGI

**DIST. SPIAGGIA**

> 300 ML

> 300 ML

> 300 ML

**FILTRI**

PINETA ML

DUNA ML

RECINZIONI ML

**LARGH.** 100,15

**ALT.** 0

0

0

1,2

**ACCESSIBILITA'**

ESCLUSIVA  DIRETTA

PRESENZA BARRIERE ARCH

**PERCORSI**

CARRABILE

PEDONALE

**NUMERO** 2

0

**FREQUENZA** 0

0

**PAVIMENTAZ.** STERRATO

**PROPRIETA' PERCORSI**

COMUNE

DEMANIO FORESTALE

DEMANIO MARITTIMO

PRIVATA

**DATI CONCESSIONE**

CONCESSIONE N: 0 DATA RILASCIO

SCADENZA:

INTESTATARIO CONCESSIONE:

**SEZIONE:** MARE/SPIAGGIA/PINETA/EDIFICATO

**RECINZIONI AREA**

LEGNO 0

RETE METALLICA 0

VEGETAZIONE 0

CEMENTO 0

MURATURA 0

**PRESENZA SERVIZI**

SERVIZI IGIENICI  PUNTI RISTORO

PERCORSI PAVIM.  BARRIERE ARCHITET.

STRUTT SALVAT. N. 0

AREE DI SALVAT. MQ 0

SERV. MANUTENZIONE

**ARREDI**

CARTELLI BACH.

CESTINI

ILLUMINAZIONE

AIUOLE

**STATO DI CONSERVAZIONE** SUFFICIENTE

SUFFICIENTE

**AREA RETROSTANTE:** EDIFICATO

EDIFICATO





DATA:

23/02/2004

RILEVATORE:

GIUNCHI - MINGUZZI

AGGIORNAMENTO:

PAGINA 2



COMUNE DI RAVENNA

AREA 6: PIANIFICAZIONE TERRITORIALE  
SERVIZIO PROGETTAZIONE URBANISTICA

## CENSIMENTO SPIAGGE LIBERE

COD AREA:

1059

NUM SCHEDA:

05.513

LOCALITA':

MARINA DI RAVENNA

CATASTO RAVENNA

SEZIONE:

RA

FOGLIO:

4

MAPPALE:

37

## TIPOLOGIA

 SPIAGGIA LIBERA DA CONCESSIONI SPIAGGIA NATURISTI

## PRESENZA DI DUNE

## CARATTERISTICHE

 PORZIONE DI DUNA PRESENZA DI VEGETAZIONE CONTINUA SOGGETTA A CALPESTIO

## RIFERIMENTO SCHEDA

 PRES. DI CAPANNI

05.088/089/090

## DIMENSIONI

FRONTE ML.

0

PROFONDITA' ML.

0

ALTEZZA ML.

0

SUPERFICIE MQ.

0

## RECINZIONI

 LEGNO FERRO CEMENTO RETE METALLICA

## CONSERVAZIONE

 INSUFFICIENTE SUFFICIENTE BUONO OTTIMO

## FOTO 3



## PRESENZA DI PINETE

## CARATTERISTICHE

 BASSURE PRESENZA DI SOTTOBOSCO PERCORSI SOGGETTA A CALPESTIO

RIFERIMENTO SCHEDA:

05.301

PRESENZA STRUTTURE:

## RECINZIONI

 LEGNO FERRO CEMENTO RETE METALLICA

## CONSERVAZIONE

 INSUFFICIENTE SUFFICIENTE BUONO OTTIMO

## FOTO 4



## PROTEZIONE COSTA

 PARALLELE

## MATERIALI

 CONTINUE MASSI IN PIETRA

DIST. COSTA

0

 MASSI IN CEMENTO

INTERASSE:

0

 SACCHI DI SABBIA

## TIPOLOGIA

 EMERSE SOFFOLTE SOMMERSE RADENTI

## MATERIALI

 CONTINUE RADENTI MASSI IN PIETRA

LUNGHEZZA:

0

 MASSI IN CEMENTO SACCHI DI SABBIA

## TIPOLOGIA

 EMERSA SOFFOLTA SOMMERSA A PENNELLO

## MATERIALI

NUMERO:

0

 MASSI IN PIETRA

LUNGHEZZA

0

 MASSI IN CEMENTO

INTERASSE

0

 SACCHI DI SABBIA

## TIPOLOGIA

 EMERSE SOFFOLTE SOMMERSE

## FOTO 5



## NOTE

SPIAGGIA COMPRESA TRA IL BAGNO CARPE DIEM E  
IL BAGNO HABANA.

## DINAMICA DELLA COSTA

 EROSIONE RIPASCIMENTO STABILE

DATA:

23/02/2004

RILEVATORE:

GIUNCHI - MINGUZZI

AGGIORNAMENTO:

PAGINA 1



COMUNE DI RAVENNA

AREA 6: PIANIFICAZIONE TERRITORIALE  
SERVIZIO PROGETTAZIONE URBANISTICA

CENSIMENTO SPIAGGE LIBERE

Pagina 2

COD AREA:

1060

NUM SCHEDA:

05.514

LOCALITA':

MARINA DI RAVENNA

CATASTO RAVENNA

SEZIONE:

RA

FOGLIO:

4

MAPPALE:

37

## TIPOLOGIA

 SPIAGGIA LIBERA DA CONCESSIONI SPIAGGIA NATURISTI

## VINCOLI AMBIENTALI VIGENTI

- VINCOLO IDROGEOLOGICO
- RISERVE NATURALI DELLO STATO
- ZONA DI PROTEZIONE SPECIALE
- SITI INTERESSE COMUNITARIO
- VINCOLO PAESISTICO LR31/2002  
- L. R. 27/88 - L. 1039/39  
- L. 1497/39 - L. 431 / 85

## PROPRIETA' AREA

- COMUNE  DEM. FORESTALE
- DEM. MARITTIMO  PRIVATA

## DIMENSIONI

LUNGHEZZA MAX:


LARGHEZZA MAX:

SUPERFICIE TOTALE:

## INQUADRAMENTO



## FOTO SATELLITARE TRATTO



## CONNESSIONI ALLE RETI

- PISTA CICLABILE
- TRASPORTO PUBBLICO
- PARCHEGGI

## DIST. SPIAGGIA

- > 300 ML
- > 300 ML
- > 300 ML

## FILTRI

- PINETA ML
- DUNA ML
- RECINZIONI ML

## LARGH.

73,74

## ALT.

0

0

1,2

## ACCESSIBILITA'

- ESCLUSIVA  DIRETTA
- PRESENZA BARRIERE ARCH

## PERCORSI

- CARRABILE
- PEDONALE

## NUMERO

2

0

## FREQUENZA

0

0

## PAVIMENTAZ.

STERRATO

## PROPRIETA' PERCORSI

- COMUNE
- DEMANIO FORESTALE
- DEMANIO MARITTIMO
- PRIVATA

## DATI CONCESSIONE

CONCESSIONE N:  DATA RILASCIO

SCADENZA:

INTESTATARIO CONCESSIONE:

SEZIONE: MARE/SPIAGGIA/PINETA/EDIFICATO

## RECINZIONI AREA

- LEGNO
- RETE METALLICA
- VEGETAZIONE
- CEMENTO
- MURATURA

## ALTEZZA

## PRESENZA SERVIZI

- SERVIZI IGIENICI  PUNTI RISTORO
- PERCORSI PAVIM.  BARRIERE ARCHITET.
- STRUTT SALVAT. N.
- AREE DI SALVAT. MQ
- SERV. MANUTENZIONE

## ARREDI

- CARTELLI BACH.
- CESTINI
- ILLUMINAZIONE
- AIUOLE
- 

## STATO DI CONSERVAZIONE

SUFFICIENTE

## AREA RETROSTANTE:

EDIFICATO

## FOTO 1



## FOTO 2



DATA:
23/02/2004
RILEVATORE:
GIUNCHI - MINGUZZI
AGGIORNAMENTO:
<b>PAGINA 2</b>



**COMUNE DI RAVENNA**  
 AREA 6: PIANIFICAZIONE TERRITORIALE  
 SERVIZIO PROGETTAZIONE URBANISTICA

## CENSIMENTO SPIAGGE LIBERE

COD AREA:	NUM SCHEDA:
1060	05.514
LOCALITA':	
MARINA DI RAVENNA	
CATASTO RAVENNA	
SEZIONE:	RA
FOGLIO:	4
MAPPALE:	37

### TIPOLOGIA

- SPIAGGIA LIBERA DA CONCESSIONI  SPIAGGIA NATURISTI

### PRESENZA DI DUNE

CARATTERISTICHE	RECINZIONI
<input type="checkbox"/> PORZIONE DI DUNA	<input type="checkbox"/> PRESENZA DI VEGETAZIONE
<input type="checkbox"/> CONTINUA	<input type="checkbox"/> SOGGETTA A CALPESTIO
RIFERIMENTO SCHEDA	
<input checked="" type="checkbox"/> PRES. DI CAPANNI	05.092
DIMENSIONI	CONSERVAZIONE
FRONTE ML.	0
PROFONDITA' ML.	0
ALTEZZA ML.	0
SUPERFICIE MQ.	0
	<input type="checkbox"/> INSUFFICIENTE
	<input type="checkbox"/> SUFFICIENTE
	<input type="checkbox"/> BUONO
	<input type="checkbox"/> OTTIMO

FOTO 3



### PRESENZA DI PINETE

CARATTERISTICHE	RECINZIONI
<input type="checkbox"/> BASSURE	<input type="checkbox"/> PRESENZA DI SOTTOBOSCO
<input checked="" type="checkbox"/> PERCORSI	<input checked="" type="checkbox"/> SOGGETTA A CALPESTIO
RIFERIMENTO SCHEDA:	05.301
PRESENZA STRUTTURE:	<input checked="" type="checkbox"/> RETE METALLICA
DIMENSIONI	CONSERVAZIONE
FRONTE ML.	4483,91
PROFONDITA' ML	100
ALTEZZA ML	0
SUPERFICIE MQ.	346127,6
	<input type="checkbox"/> INSUFFICIENTE
	<input checked="" type="checkbox"/> SUFFICIENTE
	<input type="checkbox"/> BUONO
	<input type="checkbox"/> OTTIMO


FOTO 4



### PROTEZIONE COSTA

<input type="checkbox"/> PARALLELE	MATERIALI	TIPOLOGIA
<input type="checkbox"/> CONTINUE	<input type="checkbox"/> MASSI IN PIETRA	<input type="checkbox"/> EMERSE
DIST. COSTA	<input type="checkbox"/> MASSI IN CEMENTO	<input type="checkbox"/> SOFFOLTE
INTERASSE:	<input type="checkbox"/> SACCHI DI SABBIA	<input type="checkbox"/> SOMMERSE
<input type="checkbox"/> RADENTI	MATERIALI	TIPOLOGIA
<input type="checkbox"/> CONTINUE	<input type="checkbox"/> RADENTI MASSI IN PIETRA	<input type="checkbox"/> EMERSA
LUNGHEZZA:	<input type="checkbox"/> MASSI IN CEMENTO	<input type="checkbox"/> SOFFOLTA
	<input type="checkbox"/> SACCHI DI SABBIA	<input type="checkbox"/> SOMMERSA
<input type="checkbox"/> A PENNELLO	MATERIALI	TIPOLOGIA
NUMERO:	<input type="checkbox"/> MASSI IN PIETRA	<input type="checkbox"/> EMERSE
LUNGHEZZA	<input type="checkbox"/> MASSI IN CEMENTO	<input type="checkbox"/> SOFFOLTE
INTERASSE	<input type="checkbox"/> SACCHI DI SABBIA	<input type="checkbox"/> SOMMERSE

FOTO 5



NOTE

SPIAGGIA COMPRESA TRA IL BAGNO HABANA E IL BAGNO CRAL POSTE TELEGRAFI. PRESENZA DI ALBERATURE E FILTRO PINETA DEFORESTATO.

### DINAMICA DELLA COSTA

- EROSIONE  RIPASCIMENTO  STABILE



**DATA:**  
23/02/2004

**RILEVATORE:**  
GIUNCHI - MINGUZZI

**AGGIORNAMENTO:**

**PAGINA 1**

**COD AREA:** 1061 **NUM SCHEDA:** 05.515

**LOCALITA':** MARINA DI RAVENNA

**CATASTO RAVENNA**

**SEZIONE:** RA

**FOGLIO:** 4

**MAPPALE:** 37

**CENSIMENTO SPIAGGE LIBERE**

**TIPOLOGIA**

SPIAGGIA LIBERA DA CONCESSIONI  SPIAGGIA NATURISTI

**VINCOLI AMBIENTALI VIGENTI**

VINCOLO IDROGEOLOGICO

RISERVE NATURALI DELLO STATO

ZONA DI PROTEZIONE SPECIALE

SITI INTERESSE COMUNITARIO

VINCOLO PAESISTICO LR31/2002  
- L. R. 27/88 - L. 1039/39  
- L. 1497/39 - L. 431 / 85

**PROPRIETA' AREA**

COMUNE  DEM. FORESTALE


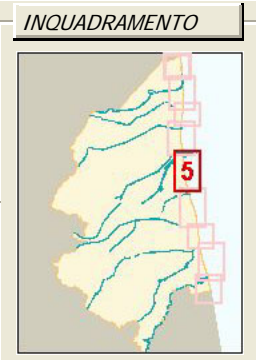
DEM. MARITTIMO  PRIVATA

**DIMENSIONI**

LUNGHEZZA MAX: 10

LARGHEZZA MAX: 181

SUPERFICIE TOTALE: 1862



**CONNESSIONI ALLE RETI**

PISTA CICLABILE

TRASPORTO PUBBLICO

PARCHEGGI

**DIST. SPIAGGIA**

> 300 ML

> 300 ML

> 300 ML

**FILTRI**

PINETA ML

DUNA ML

RECINZIONI ML

**LARGH.** 100,76

**ALT.** 0

0

0

1,2

**ACCESSIBILITA'**

ESCLUSIVA  DIRETTA

PRESENZA BARRIERE ARCH

**PERCORSI**

CARRABILE

PEDONALE

**NUMERO** 2

0

**FREQUENZA** 0

0

**PAVIMENTAZ.** STERRATO

**PROPRIETA' PERCORSI**

COMUNE

DEMANIO FORESTALE

DEMANIO MARITTIMO

PRIVATA

**DATI CONCESSIONE**

CONCESSIONE N: 0 DATA RILASCIO

SCADENZA:

INTESTATARIO CONCESSIONE:

**SEZIONE:** MARE/SPIAGGIA/PINETA/EDIFICATO

**RECINZIONI AREA**

LEGNO 0

RETE METALLICA 0

VEGETAZIONE 0

CEMENTO 0

MURATURA 0

**PRESENZA SERVIZI**

SERVIZI IGIENICI  PUNTI RISTORO

PERCORSI PAVIM.  BARRIERE ARCHITET.

STRUTT SALVAT. N. 0

AREE DI SALVAT. MQ 0

SERV. MANUTENZIONE

**ARREDI**

CARTELLI BACH.

CESTINI

ILLUMINAZIONE

AIUOLE

**STATO DI CONSERVAZIONE** SUFFICIENTE **AREA RETROSTANTE:** EDIFICATO



DATA:

23/02/2004

RILEVATORE:

GIUNCHI - MINGUZZI

AGGIORNAMENTO:

PAGINA 2



COMUNE DI RAVENNA

AREA 6: PIANIFICAZIONE TERRITORIALE  
SERVIZIO PROGETTAZIONE URBANISTICA

## CENSIMENTO SPIAGGE LIBERE

COD AREA:

1061

NUM SCHEDA:

05.515

LOCALITA':

MARINA DI RAVENNA

CATASTO RAVENNA

SEZIONE:

RA

FOGLIO:

4

MAPPALE:

37

## TIPOLOGIA

 SPIAGGIA LIBERA DA CONCESSIONI SPIAGGIA NATURISTI

## PRESENZA DI DUNE

## CARATTERISTICHE

 PORZIONE DI DUNA PRESENZA DI VEGETAZIONE CONTINUA SOGGETTA A CALPESTIO

RIFERIMENTO SCHEDA

 PRES. DI CAPANNI

## RECINZIONI

 LEGNO FERRO CEMENTO RETE METALLICA

## DIMENSIONI

FRONTE ML.

0

PROFONDITA' ML.

0

ALTEZZA ML.

0

SUPERFICIE MQ.

0

## CONSERVAZIONE

 INSUFFICIENTE SUFFICIENTE BUONO OTTIMO

## FOTO 3



## PRESENZA DI PINETE

## CARATTERISTICHE

 BASSURE PRESENZA DI SOTTOBOSCO PERCORSI SOGGETTA A CALPESTIO

RIFERIMENTO SCHEDA:

05.301

PRESENZA STRUTTURE:

## RECINZIONI

 LEGNO FERRO CEMENTO RETE METALLICA

## DIMENSIONI

FRONTE ML.

4483,91

PROFONDITA' ML

100

ALTEZZA ML

0

SUPERFICIE MQ.

346127,6

## CONSERVAZIONE

 INSUFFICIENTE SUFFICIENTE BUONO OTTIMO

## FOTO 4



## PROTEZIONE COSTA

 PARALLELE

## MATERIALI

 CONTINUE MASSI IN PIETRA

DIST. COSTA

0

 MASSI IN CEMENTO

INTERASSE:

0

 SACCHI DI SABBIA

## TIPOLOGIA

 EMERSE SOFFOLTE SOMMERSE RADENTI

## MATERIALI

 CONTINUE RADENTI MASSI IN PIETRA

LUNGHEZZA:

0

 MASSI IN CEMENTO SACCHI DI SABBIA

## TIPOLOGIA

 EMERSA SOFFOLTA SOMMERSA A PENNELLO

## MATERIALI

NUMERO:

0

 MASSI IN PIETRA

LUNGHEZZA

0

 MASSI IN CEMENTO

INTERASSE

0

 SACCHI DI SABBIA

## TIPOLOGIA

 EMERSE SOFFOLTE SOMMERSE

## FOTO 5



## NOTE

SPIAGGIA COMPRESA TRA IL BAGNO CRAL POSTE  
TELEGRAFI E IL BAGNO IGUANA.

## DINAMICA DELLA COSTA

 EROSIONE RIPASCIMENTO STABILE

**DATA:**  
  
**RILEVATORE:**  
  
**AGGIORNAMENTO:**  
  
**PAGINA 1**

**COD AREA:**  **NUM SCHEDA:**   
**LOCALITA':**  
  
**CATASTO RAVENNA**  
**SEZIONE:**   
**FOGLIO:**   
**MAPPALE:**

**CENSIMENTO SPIAGGE LIBERE**

**TIPOLOGIA**

SPIAGGIA LIBERA DA CONCESSIONI     SPIAGGIA NATURISTI   

**VINCOLI AMBIENTALI VIGENTI**


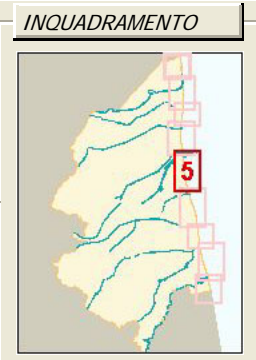
VINCOLO IDROGEOLOGICO  
 RISERVE NATURALI DELLO STATO  
 ZONA DI PROTEZIONE SPECIALE  
 SITI INTERESSE COMUNITARIO  
 VINCOLO PAESISTICO LR31/2002  
 - L. R. 27/88    - L. 1039/39  
 - L. 1497/39    - L. 431 / 85

**PROPRIETA' AREA**

COMUNE     DEM. FORESTALE  
 DEM. MARITTIMO     PRIVATA

**DIMENSIONI**

LUNGHEZZA MAX:   
 LARGHEZZA MAX:   
 SUPERFICIE TOTALE:



**CONNESSIONI ALLE RETI**

PISTA CICLABILE  
 TRASPORTO PUBBLICO  
 PARCHEGGI

**DIST. SPIAGGIA**

> 300 ML  
 > 300 ML  
 > 300 ML

**FILTRI**

PINETA ML  
 DUNA ML  
 RECINZIONI ML

LARGH.	ALT.
98,94	0
54,05	0
0	1,2

**ACCESSIBILITA'**

ESCLUSIVA     DIRETTA  
 PRESENZA BARRIERE ARCH

**PERCORSI**

CARRABILE  
 PEDONALE

NUMERO	FREQUENZA
2	0
0	0

**PAVIMENTAZ.**

**PROPRIETA' PERCORSI**

COMUNE  
 DEMANIO FORESTALE  
 DEMANIO MARITTIMO  
 PRIVATA

**DATI CONCESSIONE**

CONCESSIONE N:  DATA RILASCIO   
 SCADENZA:   
 INTESTATARIO CONCESSIONE:   
**SEZIONE:**

**RECINZIONI AREA**

LEGNO   
 RETE METALLICA   
 VEGETAZIONE   
 CEMENTO   
 MURATURA

**PRESENZA SERVIZI**

SERVIZI IGIENICI     PUNTI RISTORO  
 PERCORSI PAVIM.     BARRIERE ARCHITET.  
 STRUTT SALVAT. N.   
 AREE DI SALVAT. MQ   
 SERV. MANUTENZIONE

**ARREDI**

CARTELLI BACH.  
 CESTINI  
 ILLUMINAZIONE  
 AIUOLE

**STATO DI CONSERVAZIONE**  **AREA RETROSTANTE:**





DATA:
23/02/2004
RILEVATORE:
GIUNCHI - MINGUZZI
AGGIORNAMENTO:
<b>PAGINA 2</b>


**COMUNE DI RAVENNA**

 AREA 6: PIANIFICAZIONE TERRITORIALE  
 SERVIZIO PROGETTAZIONE URBANISTICA

**CENSIMENTO SPIAGGE LIBERE**

COD AREA:	NUM SCHEDA:
1062	05.516
LOCALITA':	
MARINA DI RAVENNA	
CATASTO RAVENNA	
SEZIONE:	RA
FOGLIO:	4
MAPPALE:	37

**TIPOLOGIA**

- 
- SPIAGGIA LIBERA DA CONCESSIONI
- 
- SPIAGGIA NATURISTI
- 

**PRESENZA DI DUNE**

CARATTERISTICHE	RECINZIONI
<input type="checkbox"/> PORZIONE DI DUNA	<input checked="" type="checkbox"/> PRESENZA DI VEGETAZIONE
<input type="checkbox"/> CONTINUA	<input checked="" type="checkbox"/> SOGGETTA A CALPESTIO
RIFERIMENTO SCHEDA	
	05.802
<input checked="" type="checkbox"/> PRES. DI CAPANNI	05.093/094/095/096
DIMENSIONI	CONSERVAZIONE
FRONTE ML.	23,95
PROFONDITA' ML.	54,05
ALTEZZA ML.	0
SUPERFICIE MQ.	1323,79
	<input type="checkbox"/> INSUFFICIENTE
	<input checked="" type="checkbox"/> SUFFICIENTE
	<input type="checkbox"/> BUONO
	<input type="checkbox"/> OTTIMO

FOTO 3


**PRESENZA DI PINETE**

CARATTERISTICHE	RECINZIONI
<input type="checkbox"/> BASSURE	<input type="checkbox"/> PRESENZA DI SOTTOBOSCO
<input checked="" type="checkbox"/> PERCORSI	<input checked="" type="checkbox"/> SOGGETTA A CALPESTIO
RIFERIMENTO SCHEDA:	05.301
PRESENZA STRUTTURE:	
DIMENSIONI	CONSERVAZIONE
FRONTE ML.	4483,91
PROFONDITA' ML	100
ALTEZZA ML	0
SUPERFICIE MQ.	346127,6
	<input type="checkbox"/> INSUFFICIENTE
	<input checked="" type="checkbox"/> SUFFICIENTE
	<input type="checkbox"/> BUONO
	<input type="checkbox"/> OTTIMO

FOTO 4


**PROTEZIONE COSTA**

<input type="checkbox"/> PARALLELE	MATERIALI	TIPOLOGIA
<input type="checkbox"/> CONTINUE	<input type="checkbox"/> MASSI IN PIETRA	<input type="checkbox"/> EMERSE
DIST. COSTA	<input type="checkbox"/> MASSI IN CEMENTO	<input type="checkbox"/> SOFFOLTE
INTERASSE:	<input type="checkbox"/> SACCHI DI SABBIA	<input type="checkbox"/> SOMMERSE
<input type="checkbox"/> RADENTI	MATERIALI	TIPOLOGIA
<input type="checkbox"/> CONTINUE	<input type="checkbox"/> RADENTI MASSI IN PIETRA	<input type="checkbox"/> EMERSA
LUNGHEZZA:	<input type="checkbox"/> MASSI IN CEMENTO	<input type="checkbox"/> SOFFOLTA
	<input type="checkbox"/> SACCHI DI SABBIA	<input type="checkbox"/> SOMMERSA
<input type="checkbox"/> A PENNELLO	MATERIALI	TIPOLOGIA
NUMERO:	<input type="checkbox"/> MASSI IN PIETRA	<input type="checkbox"/> EMERSE
LUNGHEZZA	<input type="checkbox"/> MASSI IN CEMENTO	<input type="checkbox"/> SOFFOLTE
INTERASSE	<input type="checkbox"/> SACCHI DI SABBIA	<input type="checkbox"/> SOMMERSE

FOTO 5


**NOTE**

SPIAGGIA COMPRESA TRA IL BAGNO IGUANA E IL BAGNO HOOKIPA.

**DINAMICA DELLA COSTA**

- 
- EROSIONE
- 
- RIPASCIMENTO
- 
- STABILE

**DATA:**  
23/02/2004

**RILEVATORE:**  
GIUNCHI - MINGUZZI

**AGGIORNAMENTO:**

**PAGINA 1**

**COD AREA:** 1063 **NUM SCHEDA:** 05.517

**LOCALITA':** MARINA DI RAVENNA

**CATASTO RAVENNA**

**SEZIONE:** RA

**FOGLIO:** 4

**MAPPALE:** 37

**CENSIMENTO SPIAGGE LIBERE**

**TIPOLOGIA**

SPIAGGIA LIBERA DA CONCESSIONI  SPIAGGIA NATURISTI

**VINCOLI AMBIENTALI VIGENTI**

VINCOLO IDROGEOLOGICO

RISERVE NATURALI DELLO STATO

ZONA DI PROTEZIONE SPECIALE

SITI INTERESSE COMUNITARIO

VINCOLO PAESISTICO LR31/2002  
- L. R. 27/88 - L. 1039/39  
- L. 1497/39 - L. 431 / 85

**PROPRIETA' AREA**

COMUNE  DEM. FORESTALE


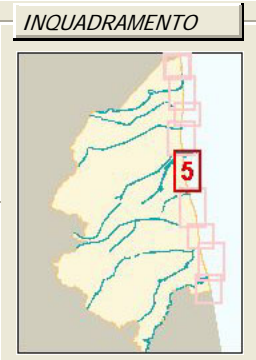
DEM. MARITTIMO  PRIVATA

**DIMENSIONI**

LUNGHEZZA MAX: 85

LARGHEZZA MAX: 185

SUPERFICIE TOTALE: 14958



**CONNESSIONI ALLE RETI**

PISTA CICLABILE

TRASPORTO PUBBLICO

PARCHEGGI

**DIST. SPIAGGIA**

> 300 ML

> 300 ML

> 300 ML

**FILTRI**

PINETA ML

DUNA ML

RECINZIONI ML

LARGH.	ALT.
100,19	0
79,37	0
0	1,2

**ACCESSIBILITA'**

ESCLUSIVA  DIRETTA

PRESENZA BARRIERE ARCH

**PERCORSI**

CARRABILE

PEDONALE

**NUMERO** 2

**FREQUENZA** 0

**0** **0**

**PAVIMENTAZ.** STERRATO

**PROPRIETA' PERCORSI**

COMUNE

DEMANIO FORESTALE

DEMANIO MARITTIMO

PRIVATA

**DATI CONCESSIONE**

CONCESSIONE N: 0 DATA RILASCIO

SCADENZA:

INTESTATARIO CONCESSIONE:

**SEZIONE:** MARE/SPIAGGIA/DUNA/PINETA/EDIFICATO

**RECINZIONI AREA**

LEGNO 0

RETE METALLICA 0

VEGETAZIONE 0

CEMENTO 0

MURATURA 0

**PRESENZA SERVIZI**

SERVIZI IGIENICI  PUNTI RISTORO

PERCORSI PAVIM.  BARRIERE ARCHITET.

STRUTT SALVAT. N. 0

AREE DI SALVAT. MQ 0

SERV. MANUTENZIONE

**ARREDI**

CARTELLI BACH.

CESTINI

ILLUMINAZIONE

AIUOLE

**STATO DI CONSERVAZIONE** SUFFICIENTE **AREA RETROSTANTE:** EDIFICATO



DATA:
23/02/2004
RILEVATORE:
GIUNCHI - MINGUZZI
AGGIORNAMENTO:
<b>PAGINA 2</b>



**COMUNE DI RAVENNA**  
 AREA 6: PIANIFICAZIONE TERRITORIALE  
 SERVIZIO PROGETTAZIONE URBANISTICA

## CENSIMENTO SPIAGGE LIBERE

COD AREA:	NUM SCHEDA:
1063	05.517
LOCALITA':	
MARINA DI RAVENNA	
CATASTO RAVENNA	
SEZIONE:	RA
FOGLIO:	4
MAPPALE:	37

### TIPOLOGIA

- SPIAGGIA LIBERA DA CONCESSIONI  SPIAGGIA NATURISTI

### PRESENZA DI DUNE

CARATTERISTICHE	RECINZIONI
<input type="checkbox"/> PORZIONE DI DUNA <input checked="" type="checkbox"/> PRESENZA DI VEGETAZIONE	<input type="checkbox"/> LEGNO
<input type="checkbox"/> CONTINUA <input checked="" type="checkbox"/> SOGGETTA A CALPESTIO	<input type="checkbox"/> FERRO
RIFERIMENTO SCHEDA: <input type="text" value="05.802"/>	<input type="checkbox"/> CEMENTO
<input checked="" type="checkbox"/> PRES. DI CAPANNI <input type="text" value="05.097/098/099/100/101"/>	<input type="checkbox"/> RETE METALLICA
DIMENSIONI	CONSERVAZIONE
FRONTE ML. <input type="text" value="62,21"/>	<input type="checkbox"/> INSUFFICIENTE
PROFONDITA' ML. <input type="text" value="79,37"/>	<input checked="" type="checkbox"/> SUFFICIENTE
ALTEZZA ML. <input type="text" value="0"/>	<input type="checkbox"/> BUONO
SUPERFICIE MQ. <input type="text" value="5348,07"/>	<input type="checkbox"/> OTTIMO

FOTO 3



### PRESENZA DI PINETE

CARATTERISTICHE	RECINZIONI
<input type="checkbox"/> BASSURE <input type="checkbox"/> PRESENZA DI SOTTOBOSCO	<input type="checkbox"/> LEGNO
<input checked="" type="checkbox"/> PERCORSI <input checked="" type="checkbox"/> SOGGETTA A CALPESTIO	<input type="checkbox"/> FERRO
RIFERIMENTO SCHEDA: <input type="text" value="05.301"/>	<input type="checkbox"/> CEMENTO
PRESENZA STRUTTURE: <input type="text"/>	<input checked="" type="checkbox"/> RETE METALLICA
DIMENSIONI	CONSERVAZIONE
FRONTE ML. <input type="text" value="4483,91"/>	<input type="checkbox"/> INSUFFICIENTE
PROFONDITA' ML. <input type="text" value="100"/>	<input checked="" type="checkbox"/> SUFFICIENTE
ALTEZZA ML. <input type="text" value="0"/>	<input type="checkbox"/> BUONO
SUPERFICIE MQ. <input type="text" value="346127,6"/>	<input type="checkbox"/> OTTIMO

FOTO 4



### PROTEZIONE COSTA

<input type="checkbox"/> <b>PARALLELE</b>	<b>MATERIALI</b>	<b>TIPOLOGIA</b>
<input type="checkbox"/> CONTINUE	<input type="checkbox"/> MASSI IN PIETRA	<input type="checkbox"/> EMERSE
DIST. COSTA: <input type="text" value="0"/>	<input type="checkbox"/> MASSI IN CEMENTO	<input type="checkbox"/> SOFFOLTE
INTERASSE: <input type="text" value="0"/>	<input type="checkbox"/> SACCHI DI SABBIA	<input type="checkbox"/> SOMMERSE
<input type="checkbox"/> <b>RADENTI</b>	<b>MATERIALI</b>	<b>TIPOLOGIA</b>
<input type="checkbox"/> CONTINUE	<input type="checkbox"/> RADENTI MASSI IN PIETRA	<input type="checkbox"/> EMERSA
LUNGHEZZA: <input type="text" value="0"/>	<input type="checkbox"/> MASSI IN CEMENTO	<input type="checkbox"/> SOFFOLTA
	<input type="checkbox"/> SACCHI DI SABBIA	<input type="checkbox"/> SOMMERSA
<input type="checkbox"/> <b>A PENNELLO</b>	<b>MATERIALI</b>	<b>TIPOLOGIA</b>
NUMERO: <input type="text" value="0"/>	<input type="checkbox"/> MASSI IN PIETRA	<input type="checkbox"/> EMERSE
LUNGHEZZA: <input type="text" value="0"/>	<input type="checkbox"/> MASSI IN CEMENTO	<input type="checkbox"/> SOFFOLTE
INTERASSE: <input type="text" value="0"/>	<input type="checkbox"/> SACCHI DI SABBIA	<input type="checkbox"/> SOMMERSE

FOTO 5



NOTE

SPIAGGIA COMPRESA TRA IL BAGNO HOOKIPA E IL BAGNO PETER PAN.

### DINAMICA DELLA COSTA

- EROSIONE  RIPASCIMENTO  STABILE



DATA:

23/02/2004

RILEVATORE:

GIUNCHI - MINGUZZI

AGGIORNAMENTO:

PAGINA 1



COMUNE DI RAVENNA

AREA 6: PIANIFICAZIONE TERRITORIALE  
SERVIZIO PROGETTAZIONE URBANISTICA

CENSIMENTO SPIAGGE LIBERE

Pagina 2

COD AREA:

1064

NUM SCHEDA:

05.518

LOCALITA':

MARINA DI RAVENNA

CATASTO RAVENNA

SEZIONE:

RA

FOGLIO:

4

MAPPALE:

37

## TIPOLOGIA

 SPIAGGIA LIBERA DA CONCESSIONI SPIAGGIA NATURISTI

## VINCOLI AMBIENTALI VIGENTI

- VINCOLO IDROGEOLOGICO
- RISERVE NATURALI DELLO STATO
- ZONA DI PROTEZIONE SPECIALE
- SITI INTERESSE COMUNITARIO
- VINCOLO PAESISTICO LR31/2002  
- L. R. 27/88 - L. 1039/39  
- L. 1497/39 - L. 431 / 85

## PROPRIETA' AREA

- COMUNE  DEM. FORESTALE
- DEM. MARITTIMO  PRIVATA

## DIMENSIONI

LUNGHEZZA MAX: 22


LARGHEZZA MAX: 190

SUPERFICIE TOTALE: 3936

## INQUADRAMENTO



## FOTO SATELLITARE TRATTO



## CONNESSIONI ALLE RETI

- PISTA CICLABILE
- TRASPORTO PUBBLICO
- PARCHEGGI

## DIST. SPIAGGIA

- > 300 ML
- > 300 ML
- > 300 ML

## FILTRI

- PINETA ML
- DUNA ML
- RECINZIONI ML

## LARGH.

92,03

## ALT.

0

51,7

0

0

1,2

## ACCESSIBILITA'

- ESCLUSIVA  DIRETTA
- PRESENZA BARRIERE ARCH

## PERCORSI

- CARRABILE
- PEDONALE

## NUMERO

2

0

## FREQUENZA

0

0

## PAVIMENTAZ.

STERRATO

## PROPRIETA' PERCORSI

- COMUNE
- DEMANIO FORESTALE
- DEMANIO MARITTIMO
- PRIVATA

## DATI CONCESSIONE

CONCESSIONE N: 0 DATA RILASCIO

SCADENZA:

INTESTATARIO CONCESSIONE:

SEZIONE: MARE/SPIAGGIA/DUNA/PINETA/EDIFICATO

## RECINZIONI AREA

- LEGNO 0
- RETE METALLICA 0
- VEGETAZIONE 0
- CEMENTO 0
- MURATURA 0

## ALTEZZA

## PRESENZA SERVIZI

- SERVIZI IGIENICI  PUNTI RISTORO
- PERCORSI PAVIM.  BARRIERE ARCHITET.
- STRUTT SALVAT. N. 0
- AREE DI SALVAT. MQ 0
- SERV. MANUTENZIONE

## ARREDI

- CARTELLI BACH.
- CESTINI
- ILLUMINAZIONE
- AIUOLE

## STATO DI CONSERVAZIONE

SUFFICIENTE

## AREA RETROSTANTE:

EDIFICATO

## FOTO 1



## FOTO 2



DATA:

23/02/2004

RILEVATORE:

GIUNCHI - MINGUZZI

AGGIORNAMENTO:

PAGINA 2



COMUNE DI RAVENNA

AREA 6: PIANIFICAZIONE TERRITORIALE  
SERVIZIO PROGETTAZIONE URBANISTICA

## CENSIMENTO SPIAGGE LIBERE

COD AREA:

1064

NUM SCHEDA:

05.518

LOCALITA':

MARINA DI RAVENNA

CATASTO RAVENNA

SEZIONE:

RA

FOGLIO:

4

MAPPALE:

37

## TIPOLOGIA

 SPIAGGIA LIBERA DA CONCESSIONI SPIAGGIA NATURISTI

## PRESENZA DI DUNE

## CARATTERISTICHE

 PORZIONE DI DUNA PRESENZA DI VEGETAZIONE CONTINUA SOGGETTA A CALPESTIO

RIFERIMENTO SCHEDA

05.803

 PRES. DI CAPANNI

05.102/103/104

## DIMENSIONI

FRONTE ML.

26

PROFONDITA' ML.

51,7

ALTEZZA ML.

0

SUPERFICIE MQ.

1232,57

## RECINZIONI

 LEGNO FERRO CEMENTO RETE METALLICA

## CONSERVAZIONE

 INSUFFICIENTE SUFFICIENTE BUONO OTTIMO

## FOTO 3



## PRESENZA DI PINETE

## CARATTERISTICHE

 BASSURE PRESENZA DI SOTTOBOSCO PERCORSI SOGGETTA A CALPESTIO

RIFERIMENTO SCHEDA:

05.301

PRESENZA STRUTTURE:

## RECINZIONI

 LEGNO FERRO CEMENTO RETE METALLICA

## CONSERVAZIONE

 INSUFFICIENTE SUFFICIENTE BUONO OTTIMO

## FOTO 4



## PROTEZIONE COSTA

 PARALLELE

## MATERIALI

 CONTINUE MASSI IN PIETRA

DIST. COSTA

0

 MASSI IN CEMENTO

INTERASSE:

0

 SACCHI DI SABBIA

## TIPOLOGIA

 EMERSE SOFFOLTE SOMMERSE RADENTI

## MATERIALI

 CONTINUE RADENTI MASSI IN PIETRA

LUNGHEZZA:

0

 MASSI IN CEMENTO SACCHI DI SABBIA

## TIPOLOGIA

 EMERSA SOFFOLTA SOMMERSA A PENNELLO

## MATERIALI

NUMERO:

0

 MASSI IN PIETRA

LUNGHEZZA

0

 MASSI IN CEMENTO

INTERASSE

0

 SACCHI DI SABBIA


## TIPOLOGIA

 EMERSE SOFFOLTE SOMMERSE

## DINAMICA DELLA COSTA

 EROSIONE RIPASCIMENTO STABILE

## FOTO 5



## NOTE

SPIAGGIA COMPRESA TRA IL BAGNO PETER PAN E  
IL BAGNO DONNA ROSA.

**DATA:**  
23/02/2004

**RILEVATORE:**  
GIUNCHI - MINGUZZI

**AGGIORNAMENTO:**

**PAGINA 1**

**COD AREA:** 1065 **NUM SCHEDA:** 05.519

**LOCALITA':** MARINA DI RAVENNA

**CATASTO RAVENNA**

**SEZIONE:** RA

**FOGLIO:** 4

**MAPPALE:** 37

**CENSIMENTO SPIAGGE LIBERE**

**TIPOLOGIA**

SPIAGGIA LIBERA DA CONCESSIONI  SPIAGGIA NATURISTI

**VINCOLI AMBIENTALI VIGENTI**

VINCOLO IDROGEOLOGICO

RISERVE NATURALI DELLO STATO

ZONA DI PROTEZIONE SPECIALE

SITI INTERESSE COMUNITARIO

VINCOLO PAESISTICO LR31/2002  
- L. R. 27/88 - L. 1039/39  
- L. 1497/39 - L. 431 / 85

**PROPRIETA' AREA**

COMUNE  DEM. FORESTALE


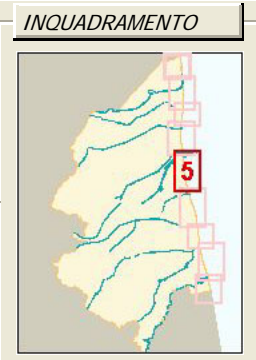
DEM. MARITTIMO  PRIVATA

**DIMENSIONI**

LUNGHEZZA MAX: 42

LARGHEZZA MAX: 215

SUPERFICIE TOTALE: 6024



**CONNESSIONI ALLE RETI**

PISTA CICLABILE

TRASPORTO PUBBLICO

PARCHEGGI

**DIST. SPIAGGIA**

> 300 ML

> 300 ML

> 300 ML

**FILTRI**

PINETA ML

DUNA ML

RECINZIONI ML

LARGH.	ALT.
94,31	0
42,27	0
0	1,2

**ACCESSIBILITA'**

ESCLUSIVA  DIRETTA

PRESENZA BARRIERE ARCH

**PERCORSI**

CARRABILE

PEDONALE

**NUMERO** 2

**FREQUENZA** 0

**0** **0**

**PAVIMENTAZ.** STERRATO

**PROPRIETA' PERCORSI**

COMUNE

DEMANIO FORESTALE

DEMANIO MARITTIMO

PRIVATA

**DATI CONCESSIONE**

CONCESSIONE N: 0 DATA RILASCIO

SCADENZA:

INTESTATARIO CONCESSIONE:

**SEZIONE:** MARE/SPIAGGIA/DUNA/PINETA/EDIFICATO

**RECINZIONI AREA** **ALTEZZA**

LEGNO 0,5

RETE METALLICA 0

VEGETAZIONE 0

CEMENTO 0

MURATURA 0

**PRESENZA SERVIZI**

SERVIZI IGIENICI  PUNTI RISTORO

PERCORSI PAVIM.  BARRIERE ARCHITET.

STRUTT SALVAT. N. 0

AREE DI SALVAT. MQ 0

SERV. MANUTENZIONE

**ARREDI**

CARTELLI BACH.

CESTINI

ILLUMINAZIONE

AIUOLE

**STATO DI CONSERVAZIONE** SUFFICIENTE

**AREA RETROSTANTE:** EDIFICATO





DATA:
23/02/2004
RILEVATORE:
GIUNCHI - MINGUZZI
AGGIORNAMENTO:
<b>PAGINA 2</b>



**COMUNE DI RAVENNA**  
 AREA 6: PIANIFICAZIONE TERRITORIALE  
 SERVIZIO PROGETTAZIONE URBANISTICA

## CENSIMENTO SPIAGGE LIBERE

COD AREA:	NUM SCHEDA:
1065	05.519
LOCALITA':	
MARINA DI RAVENNA	
CATASTO RAVENNA	
SEZIONE:	RA
FOGLIO:	4
MAPPALE:	37

### TIPOLOGIA

- SPIAGGIA LIBERA DA CONCESSIONI  SPIAGGIA NATURISTI

### PRESENZA DI DUNE

CARATTERISTICHE	RECINZIONI
<input type="checkbox"/> PORZIONE DI DUNA	<input checked="" type="checkbox"/> PRESENZA DI VEGETAZIONE
<input type="checkbox"/> CONTINUA	<input checked="" type="checkbox"/> SOGGETTA A CALPESTIO
<input checked="" type="checkbox"/> PRES. DI CAPANNI	<input checked="" type="checkbox"/> LEGNO
RIFERIMENTO SCHEDA: 05.804	<input type="checkbox"/> FERRO
	<input type="checkbox"/> CEMENTO
	<input type="checkbox"/> RETE METALLICA
DIMENSIONI	CONSERVAZIONE
FRONTE ML. 48,88	<input type="checkbox"/> INSUFFICIENTE
PROFONDITA' ML. 42,27	<input checked="" type="checkbox"/> SUFFICIENTE
ALTEZZA ML. 0	<input type="checkbox"/> BUONO
SUPERFICIE MQ. 1754,13	<input type="checkbox"/> OTTIMO

FOTO 3



### PRESENZA DI PINETE

CARATTERISTICHE	RECINZIONI
<input type="checkbox"/> BASSURE	<input type="checkbox"/> PRESENZA DI SOTTOBOSCO
<input checked="" type="checkbox"/> PERCORSI	<input checked="" type="checkbox"/> SOGGETTA A CALPESTIO
RIFERIMENTO SCHEDA: 05.301	<input type="checkbox"/> LEGNO
PRESENZA STRUTTURE:	<input type="checkbox"/> FERRO
	<input type="checkbox"/> CEMENTO
	<input checked="" type="checkbox"/> RETE METALLICA
DIMENSIONI	CONSERVAZIONE
FRONTE ML. 4483,91	<input type="checkbox"/> INSUFFICIENTE
PROFONDITA' ML. 100	<input checked="" type="checkbox"/> SUFFICIENTE
ALTEZZA ML. 0	<input type="checkbox"/> BUONO
SUPERFICIE MQ. 346127,6	<input type="checkbox"/> OTTIMO

FOTO 4



### PROTEZIONE COSTA

PARALLELE	MATERIALI	TIPOLOGIA
<input type="checkbox"/> CONTINUE	<input type="checkbox"/> MASSI IN PIETRA	<input type="checkbox"/> EMERSE
DIST. COSTA: 0	<input type="checkbox"/> MASSI IN CEMENTO	<input type="checkbox"/> SOFFOLTE
INTERASSE: 0	<input type="checkbox"/> SACCHI DI SABBIA	<input type="checkbox"/> SOMMERSE
RADENTI	MATERIALI	TIPOLOGIA
<input type="checkbox"/> CONTINUE	<input type="checkbox"/> RADENTI MASSI IN PIETRA	<input type="checkbox"/> EMERSA
LUNGHEZZA: 0	<input type="checkbox"/> MASSI IN CEMENTO	<input type="checkbox"/> SOFFOLTA
	<input type="checkbox"/> SACCHI DI SABBIA	<input type="checkbox"/> SOMMERSA
A PENNELLO	MATERIALI	TIPOLOGIA
NUMERO: 0	<input type="checkbox"/> MASSI IN PIETRA	<input type="checkbox"/> EMERSE
LUNGHEZZA: 0	<input type="checkbox"/> MASSI IN CEMENTO	<input type="checkbox"/> SOFFOLTE
INTERASSE: 0	<input type="checkbox"/> SACCHI DI SABBIA	<input type="checkbox"/> SOMMERSE

FOTO 5



NOTE

SPIAGGIA COMPRESA TRA IL BAGNO DONNA ROSA E IL BAGNO LUCCIOLA. DUNA CON CONTENIMENTO IN TUBI DI FERRO TAMPONATE IN LEGNO. RECINZIONE DUNA PARZIALE.

### DINAMICA DELLA COSTA

- EROSIONE  RIPASCIMENTO  STABILE

**DATA:**  
  
**RILEVATORE:**  
  
**AGGIORNAMENTO:**  
  
**PAGINA 1**

**COD AREA:**  **NUM SCHEDA:**   
**LOCALITA':**  
  
**CATASTO RAVENNA**  
**SEZIONE:**   
**FOGLIO:**   
**MAPPALE:**

**CENSIMENTO SPIAGGE LIBERE**

**TIPOLOGIA**

SPIAGGIA LIBERA DA CONCESSIONI  SPIAGGIA NATURISTI

**VINCOLI AMBIENTALI VIGENTI**


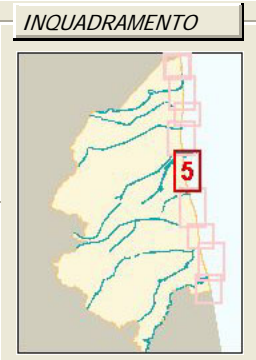
VINCOLO IDROGEOLOGICO  
 RISERVE NATURALI DELLO STATO  
 ZONA DI PROTEZIONE SPECIALE  
 SITI INTERESSE COMUNITARIO  
 VINCOLO PAESISTICO LR31/2002  
 - L. R. 27/88 - L. 1039/39  
 - L. 1497/39 - L. 431 / 85

**PROPRIETA' AREA**

COMUNE  DEM. FORESTALE  
 DEM. MARITTIMO  PRIVATA

**DIMENSIONI**

LUNGHEZZA MAX:   
 LARGHEZZA MAX:   
 SUPERFICIE TOTALE:



**CONNESSIONI ALLE RETI**

PISTA CICLABILE  
 TRASPORTO PUBBLICO  
 PARCHEGGI

**DIST. SPIAGGIA**

> 300 ML  
 > 300 ML  
 > 300 ML

**FILTRI**

PINETA ML  
 DUNA ML  
 RECINZIONI ML

LARGH.	ALT.
<input type="text" value="96,69"/>	<input type="text" value="0"/>
<input type="text" value="33,08"/>	<input type="text" value="0"/>
<input type="text" value="0"/>	<input type="text" value="1,2"/>

**ACCESSIBILITA'**

ESCLUSIVA  DIRETTA  
 PRESENZA BARRIERE ARCH

**PERCORSI**

CARRABILE  
 PEDONALE

NUMERO	FREQUENZA
<input type="text" value="2"/>	<input type="text" value="0"/>
<input type="text" value="1"/>	<input type="text" value="0"/>

**PAVIMENTAZ.**

**PROPRIETA' PERCORSI**

COMUNE  
 DEMANIO FORESTALE  
 DEMANIO MARITTIMO  
 PRIVATA

**DATI CONCESSIONE**

CONCESSIONE N:  DATA RILASCIO   
 SCADENZA:   
 INTESTATARIO CONCESSIONE:   
**SEZIONE:**

**RECINZIONI AREA**

LEGNO   
 RETE METALLICA   
 VEGETAZIONE   
 CEMENTO   
 MURATURA

**PRESENZA SERVIZI**

SERVIZI IGIENICI  PUNTI RISTORO  
 PERCORSI PAVIM.  BARRIERE ARCHITET.  
 STRUTT SALVAT. N.   
 AREE DI SALVAT. MQ   
 SERV. MANUTENZIONE

**ARREDI**

CARTELLI BACH.  
 CESTINI  
 ILLUMINAZIONE  
 AIUOLE

**STATO DI CONSERVAZIONE**  **AREA RETROSTANTE:**



DATA:
23/02/2004
RILEVATORE:
GIUNCHI - MINGUZZI
AGGIORNAMENTO:
<b>PAGINA 2</b>


**COMUNE DI RAVENNA**

 AREA 6: PIANIFICAZIONE TERRITORIALE  
 SERVIZIO PROGETTAZIONE URBANISTICA

**CENSIMENTO SPIAGGE LIBERE**

COD AREA:	NUM SCHEDA:
1066	05.520
LOCALITA':	
MARINA DI RAVENNA	
CATASTO RAVENNA	
SEZIONE:	RA
FOGLIO:	4
MAPPALE:	37

**TIPOLOGIA**

- 
- SPIAGGIA LIBERA DA CONCESSIONI
- 
- SPIAGGIA NATURISTI
- 

**PRESENZA DI DUNE**

CARATTERISTICHE	RECINZIONI
<input type="checkbox"/> PORZIONE DI DUNA <input checked="" type="checkbox"/> PRESENZA DI VEGETAZIONE	<input type="checkbox"/> LEGNO
<input type="checkbox"/> CONTINUA <input checked="" type="checkbox"/> SOGGETTA A CALPESTIO	<input type="checkbox"/> FERRO
RIFERIMENTO SCHEDA: <input type="text" value="05.805"/>	<input type="checkbox"/> CEMENTO
<input checked="" type="checkbox"/> PRES. DI CAPANNI <input type="text" value="05.109/110"/>	<input type="checkbox"/> RETE METALLICA
DIMENSIONI	CONSERVAZIONE
FRONTE ML. <input type="text" value="14,92"/>	<input type="checkbox"/> INSUFFICIENTE
PROFONDITA' ML. <input type="text" value="33,08"/>	<input checked="" type="checkbox"/> SUFFICIENTE
ALTEZZA ML. <input type="text" value="0"/>	<input type="checkbox"/> BUONO
SUPERFICIE MQ. <input type="text" value="434,77"/>	<input type="checkbox"/> OTTIMO

FOTO 3


**PRESENZA DI PINETE**

CARATTERISTICHE	RECINZIONI
<input type="checkbox"/> BASSURE <input type="checkbox"/> PRESENZA DI SOTTOBOSCO	<input type="checkbox"/> LEGNO
<input checked="" type="checkbox"/> PERCORSI <input checked="" type="checkbox"/> SOGGETTA A CALPESTIO	<input type="checkbox"/> FERRO
RIFERIMENTO SCHEDA: <input type="text" value="05.301"/>	<input type="checkbox"/> CEMENTO
PRESENZA STRUTTURE: <input type="text"/>	<input checked="" type="checkbox"/> RETE METALLICA
DIMENSIONI	CONSERVAZIONE
FRONTE ML. <input type="text" value="4483,91"/>	<input type="checkbox"/> INSUFFICIENTE
PROFONDITA' ML. <input type="text" value="100"/>	<input checked="" type="checkbox"/> SUFFICIENTE
ALTEZZA ML. <input type="text" value="0"/>	<input type="checkbox"/> BUONO
SUPERFICIE MQ. <input type="text" value="346127,6"/>	<input type="checkbox"/> OTTIMO

FOTO 4


**PROTEZIONE COSTA**

<input type="checkbox"/> <b>PARALLELE</b>	<b>MATERIALI</b>	<b>TIPOLOGIA</b>
<input type="checkbox"/> CONTINUE	<input type="checkbox"/> MASSI IN PIETRA	<input type="checkbox"/> EMERSE
DIST. COSTA: <input type="text" value="0"/>	<input type="checkbox"/> MASSI IN CEMENTO	<input type="checkbox"/> SOFFOLTE
INTERASSE: <input type="text" value="0"/>	<input type="checkbox"/> SACCHI DI SABBIA	<input type="checkbox"/> SOMMERSE
<input type="checkbox"/> <b>RADENTI</b>	<b>MATERIALI</b>	<b>TIPOLOGIA</b>
<input type="checkbox"/> CONTINUE	<input type="checkbox"/> RADENTI MASSI IN PIETRA	<input type="checkbox"/> EMERSA
LUNGHEZZA: <input type="text" value="0"/>	<input type="checkbox"/> MASSI IN CEMENTO	<input type="checkbox"/> SOFFOLTA
	<input type="checkbox"/> SACCHI DI SABBIA	<input type="checkbox"/> SOMMERSA
<input type="checkbox"/> <b>A PENNELLO</b>	<b>MATERIALI</b>	<b>TIPOLOGIA</b>
NUMERO: <input type="text" value="0"/>	<input type="checkbox"/> MASSI IN PIETRA	<input type="checkbox"/> EMERSE
LUNGHEZZA: <input type="text" value="0"/>	<input type="checkbox"/> MASSI IN CEMENTO	<input type="checkbox"/> SOFFOLTE
INTERASSE: <input type="text" value="0"/>	<input type="checkbox"/> SACCHI DI SABBIA	<input type="checkbox"/> SOMMERSE

FOTO 5



NOTE

SPIAGGIA COMPRESA TRA IL BAGNO LUCCIOLA E IL BAGNO COCO LOCO.

**DINAMICA DELLA COSTA**

- 
- EROSIONE
- 
- RIPASCIMENTO
- 
- STABILE



**DATA:**  
  
**RILEVATORE:**  
  
**AGGIORNAMENTO:**  
  
**PAGINA 1**

**COMUNE DI RAVENNA**  
 AREA 6: PIANIFICAZIONE TERRITORIALE  
 SERVIZIO PROGETTAZIONE URBANISTICA

**COD AREA:**  **NUM SCHEDA:**   
**LOCALITA':**  
  
**CATASTO RAVENNA**  
**SEZIONE:**   
**FOGLIO:**   
**MAPPALE:**

**CENSIMENTO SPIAGGE LIBERE**

**TIPOLOGIA**

SPIAGGIA LIBERA DA CONCESSIONI  SPIAGGIA NATURISTI

**VINCOLI AMBIENTALI VIGENTI**


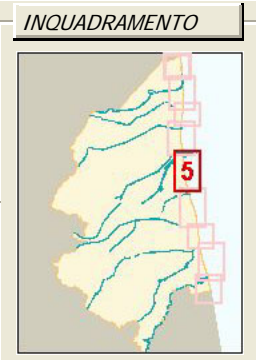
VINCOLO IDROGEOLOGICO  
 RISERVE NATURALI DELLO STATO  
 ZONA DI PROTEZIONE SPECIALE  
 SITI INTERESSE COMUNITARIO  
 VINCOLO PAESISTICO LR31/2002  
 - L. R. 27/88 - L. 1039/39  
 - L. 1497/39 - L. 431 / 85

**PROPRIETA' AREA**

COMUNE  DEM. FORESTALE  
 DEM. MARITTIMO  PRIVATA

**DIMENSIONI**

LUNGHEZZA MAX:   
 LARGHEZZA MAX:   
 SUPERFICIE TOTALE:



**CONNESSIONI ALLE RETI**

PISTA CICLABILE  
 TRASPORTO PUBBLICO  
 PARCHEGGI

**DIST. SPIAGGIA**

> 300 ML  
 > 300 ML  
 > 300 ML

**FILTRI**

PINETA ML   
 DUNA ML   
 RECINZIONI ML

**LARGH.**  **ALT.**

**ACCESSIBILITA'**

ESCLUSIVA  DIRETTA  
 PRESENZA BARRIERE ARCH

**PERCORSI**

CARRABILE  
 PEDONALE

**NUMERO**

**FREQUENZA**    
**PAVIMENTAZ.**

**PROPRIETA' PERCORSI**

COMUNE  
 DEMANIO FORESTALE  
 DEMANIO MARITTIMO  
 PRIVATA

**DATI CONCESSIONE**

CONCESSIONE N:  DATA RILASCIO   
 SCADENZA:   
 INTESTATARIO CONCESSIONE:   
**SEZIONE:**

**RECINZIONI AREA** **ALTEZZA**

LEGNO   
 RETE METALLICA   
 VEGETAZIONE   
 CEMENTO   
 MURATURA

**PRESENZA SERVIZI**

SERVIZI IGIENICI  PUNTI RISTORO  
 PERCORSI PAVIM.  BARRIERE ARCHITET.  
 STRUTT SALVAT. N.   
 AREE DI SALVAT. MQ   
 SERV. MANUTENZIONE

**ARREDI**

CARTELLI BACH.  
 CESTINI  
 ILLUMINAZIONE  
 AIUOLE

**STATO DI CONSERVAZIONE**  **AREA RETROSTANTE:**



DATA:	23/02/2004
RILEVATORE:	GIUNCHI - MINGUZZI
AGGIORNAMENTO:	
<b>PAGINA 2</b>	



**COMUNE DI RAVENNA**  
 AREA 6: PIANIFICAZIONE TERRITORIALE  
 SERVIZIO PROGETTAZIONE URBANISTICA

## CENSIMENTO SPIAGGE LIBERE

COD AREA:	NUM SCHEDA:
1067	05.521
LOCALITA':	
MARINA DI RAVENNA	
CATASTO RAVENNA	
SEZIONE:	RA
FOGLIO:	4
MAPPALE:	37

### TIPOLOGIA

- SPIAGGIA LIBERA DA CONCESSIONI     SPIAGGIA NATURISTI

### PRESENZA DI DUNE

CARATTERISTICHE		RECINZIONI
<input type="checkbox"/> PORZIONE DI DUNA	<input checked="" type="checkbox"/> PRESENZA DI VEGETAZIONE	<input type="checkbox"/> LEGNO
<input type="checkbox"/> CONTINUA	<input checked="" type="checkbox"/> SOGGETTA A CALPESTIO	<input type="checkbox"/> FERRO
RIFERIMENTO SCHEDA	05.806	<input type="checkbox"/> CEMENTO
<input checked="" type="checkbox"/> PRES. DI CAPANNI	05.111/112/113/114	<input type="checkbox"/> RETE METALLICA
DIMENSIONI		CONSERVAZIONE
FRONTE ML.	23,45	<input type="checkbox"/> INSUFFICIENTE
PROFONDITA' ML.	106,89	<input checked="" type="checkbox"/> SUFFICIENTE
ALTEZZA ML.	0	<input type="checkbox"/> BUONO
SUPERFICIE MQ.	1823,44	<input type="checkbox"/> OTTIMO

FOTO 3



### PRESENZA DI PINETE

CARATTERISTICHE		RECINZIONI
<input type="checkbox"/> BASSURE	<input type="checkbox"/> PRESENZA DI SOTTOBOSCO	<input type="checkbox"/> LEGNO
<input checked="" type="checkbox"/> PERCORSI	<input checked="" type="checkbox"/> SOGGETTA A CALPESTIO	<input type="checkbox"/> FERRO
RIFERIMENTO SCHEDA:	05.301	<input type="checkbox"/> CEMENTO
PRESENZA STRUTTURE:		<input checked="" type="checkbox"/> RETE METALLICA
DIMENSIONI		CONSERVAZIONE
FRONTE ML.	4483,91	<input type="checkbox"/> INSUFFICIENTE
PROFONDITA' ML.	100	<input checked="" type="checkbox"/> SUFFICIENTE
ALTEZZA ML.	0	<input type="checkbox"/> BUONO
SUPERFICIE MQ.	346127,6	<input type="checkbox"/> OTTIMO

FOTO 4



### PROTEZIONE COSTA

<input type="checkbox"/> PARALLELE	MATERIALI	TIPOLOGIA
<input type="checkbox"/> CONTINUE	<input type="checkbox"/> MASSI IN PIETRA	<input type="checkbox"/> EMERSE
DIST. COSTA	<input type="checkbox"/> MASSI IN CEMENTO	<input type="checkbox"/> SOFFOLTE
INTERASSE:	<input type="checkbox"/> SACCHI DI SABBIA	<input type="checkbox"/> SOMMERSE
<input type="checkbox"/> RADENTI	MATERIALI	TIPOLOGIA
<input type="checkbox"/> CONTINUE	<input type="checkbox"/> RADENTI MASSI IN PIETRA	<input type="checkbox"/> EMERSA
LUNGHEZZA:	<input type="checkbox"/> MASSI IN CEMENTO	<input type="checkbox"/> SOFFOLTA
	<input type="checkbox"/> SACCHI DI SABBIA	<input type="checkbox"/> SOMMERSA
<input type="checkbox"/> A PENNELLO	MATERIALI	TIPOLOGIA
NUMERO:	<input type="checkbox"/> MASSI IN PIETRA	<input type="checkbox"/> EMERSE
LUNGHEZZA	<input type="checkbox"/> MASSI IN CEMENTO	<input type="checkbox"/> SOFFOLTE
INTERASSE	<input type="checkbox"/> SACCHI DI SABBIA	<input type="checkbox"/> SOMMERSE

FOTO 5



NOTE

SPIAGGIA COMPRESA TRA IL BAGNO COCO LOCO E IL BAGNO PARADISO.

### DINAMICA DELLA COSTA

- EROSIONE     RIPASCIMENTO     STABILE

**DATA:**  
23/02/2004

**RILEVATORE:**  
GIUNCHI - MINGUZZI

**AGGIORNAMENTO:**

**PAGINA 1**

**COD AREA:** 1068 **NUM SCHEDA:** 05.522

**LOCALITA':** MARINA DI RAVENNA

**CATASTO RAVENNA**

**SEZIONE:** RA

**FOGLIO:** 4

**MAPPALE:** 37

**CENSIMENTO SPIAGGE LIBERE**

**TIPOLOGIA**

SPIAGGIA LIBERA DA CONCESSIONI  SPIAGGIA NATURISTI

**VINCOLI AMBIENTALI VIGENTI**

VINCOLO IDROGEOLOGICO

RISERVE NATURALI DELLO STATO

ZONA DI PROTEZIONE SPECIALE

SITI INTERESSE COMUNITARIO

VINCOLO PAESISTICO LR31/2002  
- L. R. 27/88 - L. 1039/39  
- L. 1497/39 - L. 431 / 85

**PROPRIETA' AREA**

COMUNE  DEM. FORESTALE


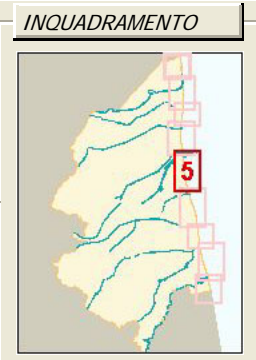
DEM. MARITTIMO  PRIVATA

**DIMENSIONI**

LUNGHEZZA MAX: 12

LARGHEZZA MAX: 189

SUPERFICIE TOTALE: 1710



**CONNESSIONI ALLE RETI**

PISTA CICLABILE

TRASPORTO PUBBLICO

PARCHEGGI

**DIST. SPIAGGIA**

> 300 ML

> 300 ML

> 300 ML

**FILTRI**

PINETA ML

DUNA ML

RECINZIONI ML

**LARGH.** 112,44

**ALT.** 0

0

0 1,2

**ACCESSIBILITA'**

ESCLUSIVA  DIRETTA

PRESENZA BARRIERE ARCH

**PERCORSI**

CARRABILE

PEDONALE

**NUMERO** 2

1

**FREQUENZA** 0

0

**PAVIMENTAZ.** STERRATO

PAVIMENTATO

**PROPRIETA' PERCORSI**

COMUNE

DEMANIO FORESTALE

DEMANIO MARITTIMO

PRIVATA

**DATI CONCESSIONE**

CONCESSIONE N: 0 DATA RILASCIO

SCADENZA:

INTESTATARIO CONCESSIONE:

**SEZIONE:** MARE/SPIAGGIA/PINETA/EDIFICATO

**RECINZIONI AREA**

LEGNO 0

RETE METALLICA 0

VEGETAZIONE 0

CEMENTO 0

MURATURA 0

**PRESENZA SERVIZI**

SERVIZI IGIENICI  PUNTI RISTORO

PERCORSI PAVIM.  BARRIERE ARCHITET.

STRUTT SALVAT. N. 0

AREE DI SALVAT. MQ 0

SERV. MANUTENZIONE

**ARREDI**

CARTELLI BACH.

CESTINI

ILLUMINAZIONE

AIUOLE

**STATO DI CONSERVAZIONE** SUFFICIENTE **AREA RETROSTANTE:** COTTAGE





DATA:

23/02/2004

RILEVATORE:

GIUNCHI - MINGUZZI

AGGIORNAMENTO:

PAGINA 2



COMUNE DI RAVENNA

AREA 6: PIANIFICAZIONE TERRITORIALE  
SERVIZIO PROGETTAZIONE URBANISTICA

## CENSIMENTO SPIAGGE LIBERE

COD AREA:

1068

NUM SCHEDA:

05.522

LOCALITA':

MARINA DI RAVENNA

CATASTO RAVENNA

SEZIONE:

RA

FOGLIO:

4

MAPPALE:

37

## TIPOLOGIA

 SPIAGGIA LIBERA DA CONCESSIONI SPIAGGIA NATURISTI

## PRESENZA DI DUNE

## CARATTERISTICHE

 PORZIONE DI DUNA PRESENZA DI VEGETAZIONE CONTINUA SOGGETTA A CALPESTIO

RIFERIMENTO SCHEDA

 PRES. DI CAPANNI

## DIMENSIONI

FRONTE ML.

0

PROFONDITA' ML.

0

ALTEZZA ML.

0

SUPERFICIE MQ.

0

## RECINZIONI

 LEGNO FERRO CEMENTO RETE METALLICA

## CONSERVAZIONE

 INSUFFICIENTE SUFFICIENTE BUONO OTTIMO

## FOTO 3



## PRESENZA DI PINETE

## CARATTERISTICHE

 BASSURE PRESENZA DI SOTTOBOSCO PERCORSI SOGGETTA A CALPESTIO

RIFERIMENTO SCHEDA:

05.301

PRESENZA STRUTTURE:

 LEGNO FERRO CEMENTO RETE METALLICA

## CONSERVAZIONE

 INSUFFICIENTE SUFFICIENTE BUONO OTTIMO

## FOTO 4



## PROTEZIONE COSTA

 PARALLELE

MATERIALI

 CONTINUE MASSI IN PIETRA

DIST. COSTA

0

 MASSI IN CEMENTO

INTERASSE:

0

 SACCHI DI SABBIA

TIPOLOGIA

 EMERSE SOFFOLTE SOMMERSE RADENTI

MATERIALI

 CONTINUE RADENTI MASSI IN PIETRA

LUNGHEZZA:

0

 MASSI IN CEMENTO SACCHI DI SABBIA

TIPOLOGIA

 EMERSA SOFFOLTA SOMMERSA A PENNELLO

MATERIALI

NUMERO:

0

 MASSI IN PIETRA

LUNGHEZZA

0

 MASSI IN CEMENTO

INTERASSE


0

 SACCHI DI SABBIA

TIPOLOGIA

 EMERSE SOFFOLTE SOMMERSE

## FOTO 5



## NOTE

SPIAGGIA COMPRESA TRA IL BAGNO PARADISO E IL BAGNO REGIMENTO ARTIGLIERIA.

## DINAMICA DELLA COSTA

 EROSIONE RIPASCIMENTO STABILE

DATA:

23/02/2004

RILEVATORE:

GIUNCHI - MINGUZZI

AGGIORNAMENTO:

PAGINA 1



COMUNE DI RAVENNA

AREA 6: PIANIFICAZIONE TERRITORIALE  
SERVIZIO PROGETTAZIONE URBANISTICA

CENSIMENTO SPIAGGE LIBERE

Pagina 2

COD AREA:

1069

NUM SCHEDA:

05.523

LOCALITA':

MARINA DI RAVENNA

CATASTO RAVENNA

SEZIONE:

RA

FOGLIO:

4

MAPPALE:

37

## TIPOLOGIA

 SPIAGGIA LIBERA DA CONCESSIONI SPIAGGIA NATURISTI

## VINCOLI AMBIENTALI VIGENTI

- VINCOLO IDROGEOLOGICO
- RISERVE NATURALI DELLO STATO
- ZONA DI PROTEZIONE SPECIALE
- SITI INTERESSE COMUNITARIO
- VINCOLO PAESISTICO LR31/2002  
- L. R. 27/88 - L. 1039/39  
- L. 1497/39 - L. 431 / 85

## PROPRIETA' AREA

- COMUNE  DEM. FORESTALE
- DEM. MARITTIMO  PRIVATA

## DIMENSIONI

LUNGHEZZA MAX:


LARGHEZZA MAX:

SUPERFICIE TOTALE:

## INQUADRAMENTO



## FOTO SATELLITARE TRATTO



## CONNESSIONI ALLE RETI

- PISTA CICLABILE
- TRASPORTO PUBBLICO
- PARCHEGGI

## DIST. SPIAGGIA

- > 300 ML
- > 300 ML
- > 300 ML

## FILTRI

- PINETA ML
- DUNA ML
- RECINZIONI ML

## LARGH.

111,13

## ALT.

0

0

1,2

## ACCESSIBILITA'

- ESCLUSIVA  DIRETTA
- PRESENZA BARRIERE ARCH

## PERCORSI

- CARRABILE
- PEDONALE

## NUMERO

2

0

## FREQUENZA

0

0

## PAVIMENTAZ.

STERRATO

## PROPRIETA' PERCORSI

- COMUNE
- DEMANIO FORESTALE
- DEMANIO MARITTIMO
- PRIVATA

## DATI CONCESSIONE

CONCESSIONE N:  DATA RILASCIO SCADENZA: INTESTATARIO CONCESSIONE: 

SEZIONE: MARE/SPIAGGIA/PINETA/EDIFICATO

## RECINZIONI AREA

- LEGNO
- RETE METALLICA
- VEGETAZIONE
- CEMENTO
- MURATURA

## ALTEZZA

## PRESENZA SERVIZI

- SERVIZI IGIENICI  PUNTI RISTORO
- PERCORSI PAVIM.  BARRIERE ARCHITET.
- STRUTT SALVAT. N.
- AREE DI SALVAT. MQ
- SERV. MANUTENZIONE

## ARREDI

- CARTELLI BACH.
- CESTINI
- ILLUMINAZIONE
- AIUOLE

## STATO DI CONSERVAZIONE

SUFFICIENTE

## AREA RETROSTANTE:

COTTAGE

## FOTO 1



## FOTO 2



DATA:	23/02/2004
RILEVATORE:	GIUNCHI - MINGUZZI
AGGIORNAMENTO:	
<b>PAGINA 2</b>	


**COMUNE DI RAVENNA**

 AREA 6: PIANIFICAZIONE TERRITORIALE  
 SERVIZIO PROGETTAZIONE URBANISTICA

**CENSIMENTO SPIAGGE LIBERE**

COD AREA:	NUM SCHEDA:
1069	05.523
LOCALITA':	
MARINA DI RAVENNA	
CATASTO RAVENNA	
SEZIONE:	RA
FOGLIO:	4
MAPPALE:	37

**TIPOLOGIA**

- 
- SPIAGGIA LIBERA DA CONCESSIONI
- 
- SPIAGGIA NATURISTI

**PRESENZA DI DUNE**

CARATTERISTICHE	RECINZIONI
<input type="checkbox"/> PORZIONE DI DUNA	<input type="checkbox"/> PRESENZA DI VEGETAZIONE
<input type="checkbox"/> CONTINUA	<input type="checkbox"/> SOGGETTA A CALPESTIO
RIFERIMENTO SCHEDA: <input type="text"/>	<input type="checkbox"/> LEGNO
<input type="checkbox"/> PRES. DI CAPANNI	<input type="checkbox"/> FERRO
	<input type="checkbox"/> CEMENTO
	<input type="checkbox"/> RETE METALLICA
DIMENSIONI	CONSERVAZIONE
FRONTE ML. <input type="text"/> 0	<input type="checkbox"/> INSUFFICIENTE
PROFONDITA' ML. <input type="text"/> 0	<input type="checkbox"/> SUFFICIENTE
ALTEZZA ML. <input type="text"/> 0	<input type="checkbox"/> BUONO
SUPERFICIE MQ. <input type="text"/> 0	<input type="checkbox"/> OTTIMO

**FOTO 3**
**PRESENZA DI PINETE**

CARATTERISTICHE	RECINZIONI
<input type="checkbox"/> BASSURE	<input type="checkbox"/> PRESENZA DI SOTTOBOSCO
<input checked="" type="checkbox"/> PERCORSI	<input checked="" type="checkbox"/> SOGGETTA A CALPESTIO
RIFERIMENTO SCHEDA: <input type="text"/> 05.301	<input type="checkbox"/> LEGNO
PRESENZA STRUTTURE: <input type="text"/>	<input type="checkbox"/> FERRO
	<input type="checkbox"/> CEMENTO
	<input checked="" type="checkbox"/> RETE METALLICA
DIMENSIONI	CONSERVAZIONE
FRONTE ML. <input type="text"/> 4483,91	<input type="checkbox"/> INSUFFICIENTE
PROFONDITA' ML. <input type="text"/> 100	<input checked="" type="checkbox"/> SUFFICIENTE
ALTEZZA ML. <input type="text"/> 0	<input type="checkbox"/> BUONO
SUPERFICIE MQ. <input type="text"/> 346127,6	<input type="checkbox"/> OTTIMO

**FOTO 4**
**PROTEZIONE COSTA**

<input type="checkbox"/> <b>PARALLELE</b>	<b>MATERIALI</b>	<b>TIPOLOGIA</b>
<input type="checkbox"/> CONTINUE	<input type="checkbox"/> MASSI IN PIETRA	<input type="checkbox"/> EMERSE
DIST. COSTA <input type="text"/> 0	<input type="checkbox"/> MASSI IN CEMENTO	<input type="checkbox"/> SOFFOLTE
INTERASSE: <input type="text"/> 0	<input type="checkbox"/> SACCHI DI SABBIA	<input type="checkbox"/> SOMMERSE
<input type="checkbox"/> <b>RADENTI</b>	<b>MATERIALI</b>	<b>TIPOLOGIA</b>
<input type="checkbox"/> CONTINUE	<input type="checkbox"/> RADENTI MASSI IN PIETRA	<input type="checkbox"/> EMERSA
LUNGHEZZA: <input type="text"/> 0	<input type="checkbox"/> MASSI IN CEMENTO	<input type="checkbox"/> SOFFOLTA
	<input type="checkbox"/> SACCHI DI SABBIA	<input type="checkbox"/> SOMMERSA
<input type="checkbox"/> <b>A PENNELLO</b>	<b>MATERIALI</b>	<b>TIPOLOGIA</b>
NUMERO: <input type="text"/> 0	<input type="checkbox"/> MASSI IN PIETRA	<input type="checkbox"/> EMERSE
LUNGHEZZA <input type="text"/> 0	<input type="checkbox"/> MASSI IN CEMENTO	<input type="checkbox"/> SOFFOLTE
INTERASSE <input type="text"/> 0	<input type="checkbox"/> SACCHI DI SABBIA	<input type="checkbox"/> SOMMERSE

**FOTO 5**
**NOTE**

SPIAGGIA COMPRESA TRA IL BAGNO REGIMENTO ARTIGLIERIA E IL BAGNO TAORMINA.

**DINAMICA DELLA COSTA**

- 
- EROSIONE
- 
- RIPASCIMENTO
- 
- STABILE



**DATA:**  
23/02/2004

**RILEVATORE:**  
GIUNCHI - MINGUZZI

**AGGIORNAMENTO:**

**PAGINA 1**

**COD AREA:** 1070 **NUM SCHEDA:** 05.524

**LOCALITA':** MARINA DI RAVENNA

**CATASTO RAVENNA**

**SEZIONE:** RA

**FOGLIO:** 4

**MAPPALE:** 37

**CENSIMENTO SPIAGGE LIBERE**

**TIPOLOGIA**

SPIAGGIA LIBERA DA CONCESSIONI  SPIAGGIA NATURISTI

**VINCOLI AMBIENTALI VIGENTI**

VINCOLO IDROGEOLOGICO

RISERVE NATURALI DELLO STATO

ZONA DI PROTEZIONE SPECIALE

SITI INTERESSE COMUNITARIO

VINCOLO PAESISTICO LR31/2002  
- L. R. 27/88 - L. 1039/39  
- L. 1497/39 - L. 431 / 85

**PROPRIETA' AREA**

COMUNE  DEM. FORESTALE


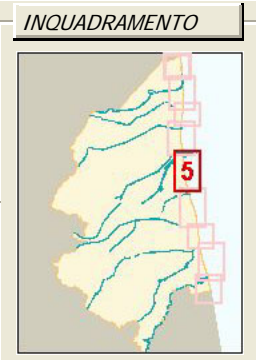
DEM. MARITTIMO  PRIVATA

**DIMENSIONI**

LUNGHEZZA MAX: 15

LARGHEZZA MAX: 196

SUPERFICIE TOTALE: 2395



**CONNESSIONI ALLE RETI**

PISTA CICLABILE

TRASPORTO PUBBLICO

PARCHEGGI

**DIST. SPIAGGIA**

> 300 ML

> 300 ML

> 300 ML

**FILTRI**

PINETA ML

DUNA ML

RECINZIONI ML

LARGH.	ALT.
105,49	0
0	0
0	1,2

**ACCESSIBILITA'**

ESCLUSIVA  DIRETTA

PRESENZA BARRIERE ARCH

**PERCORSI**

CARRABILE

PEDONALE

**NUMERO** 2

**FREQUENZA** 0

**PAVIMENTAZ.** STERRATO

NUMERO	FREQUENZA	PAVIMENTAZ.
2	0	STERRATO
0	0	

**PROPRIETA' PERCORSI**

COMUNE

DEMANIO FORESTALE

DEMANIO MARITTIMO

PRIVATA

**DATI CONCESSIONE**

CONCESSIONE N: 0 DATA RILASCIO

SCADENZA:

INTESTATARIO CONCESSIONE:

**SEZIONE:** MARE/SPIAGGIA/PINETA/EDIFICATO

**RECINZIONI AREA**

LEGNO 0

RETE METALLICA 0

VEGETAZIONE 0

CEMENTO 0

MURATURA 0

**PRESENZA SERVIZI**

SERVIZI IGIENICI  PUNTI RISTORO

PERCORSI PAVIM.  BARRIERE ARCHITET.

STRUTT SALVAT. N. 0

AREE DI SALVAT. MQ 0

SERV. MANUTENZIONE

**ARREDI**

CARTELLI BACH.

CESTINI

ILLUMINAZIONE

AIUOLE

**STATO DI CONSERVAZIONE** SUFFICIENTE

**AREA RETROSTANTE:** COTTAGE



DATA:	23/02/2004
RILEVATORE:	GIUNCHI - MINGUZZI
AGGIORNAMENTO:	
<b>PAGINA 2</b>	



**COMUNE DI RAVENNA**  
 AREA 6: PIANIFICAZIONE TERRITORIALE  
 SERVIZIO PROGETTAZIONE URBANISTICA

COD AREA:	NUM SCHEDA:
1070	05.524
LOCALITA':	
MARINA DI RAVENNA	
CATASTO RAVENNA	
SEZIONE:	RA
FOGLIO:	4
MAPPALE:	37

## CENSIMENTO SPIAGGE LIBERE

### TIPOLOGIA

- SPIAGGIA LIBERA DA CONCESSIONI     SPIAGGIA NATURISTI

### PRESENZA DI DUNE

CARATTERISTICHE		RECINZIONI
<input type="checkbox"/> PORZIONE DI DUNA	<input type="checkbox"/> PRESENZA DI VEGETAZIONE	<input type="checkbox"/> LEGNO
<input type="checkbox"/> CONTINUA	<input type="checkbox"/> SOGGETTA A CALPESTIO	<input type="checkbox"/> FERRO
RIFERIMENTO SCHEDA: <input type="text"/>		<input type="checkbox"/> CEMENTO
<input type="checkbox"/> PRES. DI CAPANNI	<input type="text"/>	<input type="checkbox"/> RETE METALLICA
DIMENSIONI		CONSERVAZIONE
FRONTE ML.	<input type="text" value="0"/>	<input type="checkbox"/> INSUFFICIENTE
PROFONDITA' ML.	<input type="text" value="0"/>	<input type="checkbox"/> SUFFICIENTE
ALTEZZA ML.	<input type="text" value="0"/>	<input type="checkbox"/> BUONO
SUPERFICIE MQ.	<input type="text" value="0"/>	<input type="checkbox"/> OTTIMO

FOTO 3



### PRESENZA DI PINETE

CARATTERISTICHE		RECINZIONI
<input type="checkbox"/> BASSURE	<input type="checkbox"/> PRESENZA DI SOTTOBOSCO	<input type="checkbox"/> LEGNO
<input checked="" type="checkbox"/> PERCORSI	<input checked="" type="checkbox"/> SOGGETTA A CALPESTIO	<input type="checkbox"/> FERRO
RIFERIMENTO SCHEDA: <input type="text" value="05.301"/>		<input type="checkbox"/> CEMENTO
PRESENZA STRUTTURE: <input type="text"/>		<input checked="" type="checkbox"/> RETE METALLICA
DIMENSIONI		CONSERVAZIONE
FRONTE ML.	<input type="text" value="4483,91"/>	<input type="checkbox"/> INSUFFICIENTE
PROFONDITA' ML.	<input type="text" value="100"/>	<input checked="" type="checkbox"/> SUFFICIENTE
ALTEZZA ML.	<input type="text" value="0"/>	<input type="checkbox"/> BUONO
SUPERFICIE MQ.	<input type="text" value="346127,6"/>	<input type="checkbox"/> OTTIMO

FOTO 4



### PROTEZIONE COSTA

<input type="checkbox"/> <b>PARALLELE</b>	<b>MATERIALI</b>	<b>TIPOLOGIA</b>
<input type="checkbox"/> CONTINUE	<input type="checkbox"/> MASSI IN PIETRA	<input type="checkbox"/> EMERSE
DIST. COSTA: <input type="text" value="0"/>	<input type="checkbox"/> MASSI IN CEMENTO	<input type="checkbox"/> SOFFOLTE
INTERASSE: <input type="text" value="0"/>	<input type="checkbox"/> SACCHI DI SABBIA	<input type="checkbox"/> SOMMERSE
<input type="checkbox"/> <b>RADENTI</b>	<b>MATERIALI</b>	<b>TIPOLOGIA</b>
<input type="checkbox"/> CONTINUE	<input type="checkbox"/> RADENTI MASSI IN PIETRA	<input type="checkbox"/> EMERSA
LUNGHEZZA: <input type="text" value="0"/>	<input type="checkbox"/> MASSI IN CEMENTO	<input type="checkbox"/> SOFFOLTA
	<input type="checkbox"/> SACCHI DI SABBIA	<input type="checkbox"/> SOMMERSA
<input type="checkbox"/> <b>A PENNELLO</b>	<b>MATERIALI</b>	<b>TIPOLOGIA</b>
NUMERO: <input type="text" value="0"/>	<input type="checkbox"/> MASSI IN PIETRA	<input type="checkbox"/> EMERSE
LUNGHEZZA: <input type="text" value="0"/>	<input type="checkbox"/> MASSI IN CEMENTO	<input type="checkbox"/> SOFFOLTE
INTERASSE: <input type="text" value="0"/>	<input type="checkbox"/> SACCHI DI SABBIA	<input type="checkbox"/> SOMMERSE

FOTO 5



NOTE

SPIAGGIA COMPRESA TRA IL BAGNO TAORMINA E IL BAGNO TEQUILA. AREA VERDE CON ALBERATURE.

### DINAMICA DELLA COSTA

- EROSIONE     RIPASCIMENTO     STABILE

**DATA:**  
  
**RILEVATORE:**  
  
**AGGIORNAMENTO:**  
  
**PAGINA 1**

**COD AREA:**  **NUM SCHEDA:**   
**LOCALITA':**  
  
**CATASTO RAVENNA**  
**SEZIONE:**   
**FOGLIO:**   
**MAPPALE:**

**CENSIMENTO SPIAGGE LIBERE**

**TIPOLOGIA**

SPIAGGIA LIBERA DA CONCESSIONI  SPIAGGIA NATURISTI

**VINCOLI AMBIENTALI VIGENTI**


VINCOLO IDROGEOLOGICO  
 RISERVE NATURALI DELLO STATO  
 ZONA DI PROTEZIONE SPECIALE  
 SITI INTERESSE COMUNITARIO  
 VINCOLO PAESISTICO LR31/2002  
 - L. R. 27/88 - L. 1039/39  
 - L. 1497/39 - L. 431 / 85

**PROPRIETA' AREA**

COMUNE  DEM. FORESTALE  
 DEM. MARITTIMO  PRIVATA

**DIMENSIONI**

LUNGHEZZA MAX:   
 LARGHEZZA MAX:   
 SUPERFICIE TOTALE:



**CONNESSIONI ALLE RETI**

PISTA CICLABILE  
 TRASPORTO PUBBLICO  
 PARCHEGGI

**DIST. SPIAGGIA**

> 300 ML  
 > 300 ML  
 > 300 ML

**FILTRI**

PINETA ML  
 DUNA ML  
 RECINZIONI ML

**LARGH.**  **ALT.**

**ACCESSIBILITA'**

ESCLUSIVA  DIRETTA  
 PRESENZA BARRIERE ARCH

**PERCORSI**

CARRABILE  
 PEDONALE

**NUMERO**  **FREQUENZA**

**PAVIMENTAZ.**

**PROPRIETA' PERCORSI**

COMUNE  
 DEMANIO FORESTALE  
 DEMANIO MARITTIMO  
 PRIVATA

**DATI CONCESSIONE**

CONCESSIONE N:  DATA RILASCIO   
 SCADENZA:   
 INTESTATARIO CONCESSIONE:   
**SEZIONE:**

**RECINZIONI AREA** **ALTEZZA**

LEGNO   
 RETE METALLICA   
 VEGETAZIONE   
 CEMENTO   
 MURATURA

**PRESENZA SERVIZI**

SERVIZI IGIENICI  PUNTI RISTORO  
 PERCORSI PAVIM.  BARRIERE ARCHITET.  
 STRUTT SALVAT. N.   
 AREE DI SALVAT. MQ   
 SERV. MANUTENZIONE

**ARREDI**

CARTELLI BACH.  
 CESTINI  
 ILLUMINAZIONE  
 AIUOLE

**STATO DI CONSERVAZIONE**

**AREA RETROSTANTE:**





DATA:

23/02/2004

RILEVATORE:

GIUNCHI - MINGUZZI

AGGIORNAMENTO:

PAGINA 2



COMUNE DI RAVENNA

AREA 6: PIANIFICAZIONE TERRITORIALE  
SERVIZIO PROGETTAZIONE URBANISTICA

## CENSIMENTO SPIAGGE LIBERE

COD AREA:

1071

NUM SCHEDA:

05.525

LOCALITA':

MARINA DI RAVENNA

CATASTO RAVENNA

SEZIONE:

RA

FOGLIO:

4

MAPPALE:

37

## TIPOLOGIA

 SPIAGGIA LIBERA DA CONCESSIONI SPIAGGIA NATURISTI

## PRESENZA DI DUNE

## CARATTERISTICHE

 PORZIONE DI DUNA PRESENZA DI VEGETAZIONE CONTINUA SOGGETTA A CALPESTIO

RIFERIMENTO SCHEDA

 PRES. DI CAPANNI

## RECINZIONI

 LEGNO FERRO CEMENTO RETE METALLICA

## DIMENSIONI

FRONTE ML.

0

PROFONDITA' ML.

0

ALTEZZA ML.

0

SUPERFICIE MQ.

0

## CONSERVAZIONE

 INSUFFICIENTE SUFFICIENTE BUONO OTTIMO

## FOTO 3



## PRESENZA DI PINETE

## CARATTERISTICHE

 BASSURE PRESENZA DI SOTTOBOSCO PERCORSI SOGGETTA A CALPESTIO

RIFERIMENTO SCHEDA:

05.301

PRESENZA STRUTTURE:

## RECINZIONI

 LEGNO FERRO CEMENTO RETE METALLICA

## DIMENSIONI

FRONTE ML.

4483,91

PROFONDITA' ML.

100

ALTEZZA ML.

0

SUPERFICIE MQ.

346127,6

## CONSERVAZIONE

 INSUFFICIENTE SUFFICIENTE BUONO OTTIMO

## FOTO 4

## PROTEZIONE COSTA

 PARALLELE

## MATERIALI

 CONTINUE MASSI IN PIETRA

DIST. COSTA

0

 MASSI IN CEMENTO

INTERASSE:

0

 SACCHI DI SABBIA

## TIPOLOGIA

 EMERSE SOFFOLTE SOMMERSE RADENTI

## MATERIALI

 CONTINUE RADENTI MASSI IN PIETRA

LUNGHEZZA:

0

 MASSI IN CEMENTO SACCHI DI SABBIA

## TIPOLOGIA

 EMERSA SOFFOLTA SOMMERSA A PENNELLO

## MATERIALI

NUMERO:

0

 MASSI IN PIETRA

LUNGHEZZA

0

 MASSI IN CEMENTO

INTERASSE


0

 SACCHI DI SABBIA

## TIPOLOGIA

 EMERSE SOFFOLTE SOMMERSE

## FOTO 5



## NOTE

SPIAGGIA COMPRESA TRA IL BAGNO TEQUILA E IL BAGNO MAMBO CAFFE'.

## DINAMICA DELLA COSTA

 EROSIONE RIPASCIMENTO STABILE

**DATA:**  
23/02/2004

**RILEVATORE:**  
GIUNCHI - MINGUZZI

**AGGIORNAMENTO:**

**PAGINA 1**

**COD AREA:** 1072 **NUM SCHEDA:** 05.526

**LOCALITA':** MARINA DI RAVENNA

**CATASTO RAVENNA**

**SEZIONE:** RA

**FOGLIO:** 4

**MAPPALE:** 37

**CENSIMENTO SPIAGGE LIBERE**

**TIPOLOGIA**

SPIAGGIA LIBERA DA CONCESSIONI  SPIAGGIA NATURISTI

**VINCOLI AMBIENTALI VIGENTI**

VINCOLO IDROGEOLOGICO

RISERVE NATURALI DELLO STATO

ZONA DI PROTEZIONE SPECIALE

SITI INTERESSE COMUNITARIO

VINCOLO PAESISTICO LR31/2002  
- L. R. 27/88 - L. 1039/39  
- L. 1497/39 - L. 431 / 85

**PROPRIETA' AREA**

COMUNE  DEM. FORESTALE


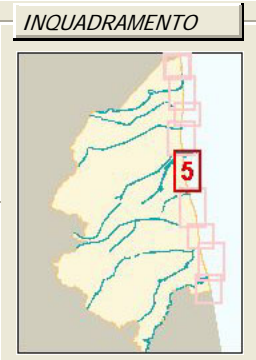
DEM. MARITTIMO  PRIVATA

**DIMENSIONI**

LUNGHEZZA MAX: 28

LARGHEZZA MAX: 195

SUPERFICIE TOTALE: 5401



**CONNESSIONI ALLE RETI**

PISTA CICLABILE

TRASPORTO PUBBLICO

PARCHEGGI

**DIST. SPIAGGIA**

> 300 ML

> 300 ML

> 300 ML

**FILTRI**

PINETA ML

DUNA ML

RECINZIONI ML

LARGH.	ALT.
82,33	0
60,71	0
0	1,2

**ACCESSIBILITA'**

ESCLUSIVA  DIRETTA

PRESENZA BARRIERE ARCH

**PERCORSI**

CARRABILE

PEDONALE

**NUMERO** 2

**FREQUENZA** 0

**PAVIMENTAZ.** STERRATO

NUMERO	FREQUENZA	PAVIMENTAZ.
2	0	STERRATO
0	0	

**PROPRIETA' PERCORSI**

COMUNE

DEMANIO FORESTALE

DEMANIO MARITTIMO

PRIVATA

**DATI CONCESSIONE**

CONCESSIONE N: 0 DATA RILASCIO

SCADENZA:

INTESTATARIO CONCESSIONE:

**SEZIONE:** MARE/SPIAGGIA/DUNA/PINETA

**RECINZIONI AREA**

LEGNO 0

RETE METALLICA 0

VEGETAZIONE 0

CEMENTO 0

MURATURA 0

**PRESENZA SERVIZI**

SERVIZI IGIENICI  PUNTI RISTORO

PERCORSI PAVIM.  BARRIERE ARCHITET.

STRUTT SALVAT. N. 0

AREE DI SALVAT. MQ 0

SERV. MANUTENZIONE

**ARREDI**

CARTELLI BACH.

CESTINI

ILLUMINAZIONE

AIUOLE

**STATO DI CONSERVAZIONE** SUFFICIENTE **AREA RETROSTANTE:** CAMPEGGIO



DATA:

23/02/2004

RILEVATORE:

GIUNCHI - MINGUZZI

AGGIORNAMENTO:

PAGINA 2



COMUNE DI RAVENNA

AREA 6: PIANIFICAZIONE TERRITORIALE  
SERVIZIO PROGETTAZIONE URBANISTICA

## CENSIMENTO SPIAGGE LIBERE

COD AREA:

1072

NUM SCHEDA:

05.526

LOCALITA':

MARINA DI RAVENNA

CATASTO RAVENNA

SEZIONE:

RA

FOGLIO:

4

MAPPALE:

37

## TIPOLOGIA

 SPIAGGIA LIBERA DA CONCESSIONI SPIAGGIA NATURISTI

## PRESENZA DI DUNE

## CARATTERISTICHE

 PORZIONE DI DUNA CONTINUA

RIFERIMENTO SCHEDA

05.807

 PRES. DI CAPANNI

## DIMENSIONI

FRONTE ML.

9,58

PROFONDITA' ML.

60,71

ALTEZZA ML.

0

SUPERFICIE MQ.

531,47

## RECINZIONI

 LEGNO FERRO CEMENTO RETE METALLICA

## CONSERVAZIONE

 INSUFFICIENTE SUFFICIENTE BUONO OTTIMO

## FOTO 3



## PRESENZA DI PINETE

## CARATTERISTICHE

 BASSURE PERCORSI

RIFERIMENTO SCHEDA:

05.301

PRESENZA STRUTTURE:

## DIMENSIONI

FRONTE ML.

4483,91

PROFONDITA' ML

100

ALTEZZA ML

0

SUPERFICIE MQ.

346127,6

## RECINZIONI

 LEGNO FERRO CEMENTO RETE METALLICA

## CONSERVAZIONE

 INSUFFICIENTE SUFFICIENTE BUONO OTTIMO

## FOTO 4



## PROTEZIONE COSTA

 PARALLELE CONTINUE

DIST. COSTA

0

INTERASSE:

0

## MATERIALI

 MASSI IN PIETRA MASSI IN CEMENTO SACCHI DI SABBIA

## TIPOLOGIA

 EMERSE SOFFOLTE SOMMERSE RADENTI CONTINUE

LUNGHEZZA:

0

## MATERIALI

 RADENTI MASSI IN PIETRA MASSI IN CEMENTO SACCHI DI SABBIA

## TIPOLOGIA

 EMERSA SOFFOLTA SOMMERSA A PENNELLO

NUMERO:

0

LUNGHEZZA

0

INTERASSE

0

## MATERIALI

 MASSI IN PIETRA MASSI IN CEMENTO SACCHI DI SABBIA

## TIPOLOGIA

 EMERSE SOFFOLTE SOMMERSE

## DINAMICA DELLA COSTA

 EROSIONE RIPASCIMENTO STABILE

## FOTO 5



## NOTE

SPIAGGIA COMPRESA TRA IL BAGNO MAMBO CAFFE' E IL BAGNO SOTTOMARINO.



**DATA:**  
23/02/2004

**RILEVATORE:**  
GIUNCHI - MINGUZZI

**AGGIORNAMENTO:**

**PAGINA 1**

**COD AREA:** 1073 **NUM SCHEDA:** 05.527

**LOCALITA':** MARINA DI RAVENNA

**CATASTO RAVENNA**

**SEZIONE:** RA

**FOGLIO:** 4

**MAPPALE:** 37

**CENSIMENTO SPIAGGE LIBERE**

**TIPOLOGIA**

SPIAGGIA LIBERA DA CONCESSIONI  SPIAGGIA NATURISTI

**VINCOLI AMBIENTALI VIGENTI**

VINCOLO IDROGEOLOGICO

RISERVE NATURALI DELLO STATO

ZONA DI PROTEZIONE SPECIALE

SITI INTERESSE COMUNITARIO

VINCOLO PAESISTICO LR31/2002  
- L. R. 27/88 - L. 1039/39  
- L. 1497/39 - L. 431 / 85

**PROPRIETA' AREA**

COMUNE  DEM. FORESTALE


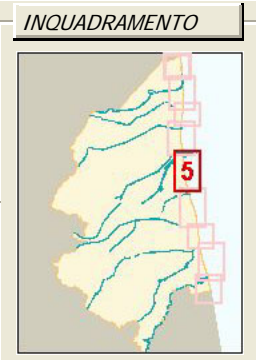
DEM. MARITTIMO  PRIVATA

**DIMENSIONI**

LUNGHEZZA MAX: 55

LARGHEZZA MAX: 195

SUPERFICIE TOTALE: 10608



**CONNESSIONI ALLE RETI**

PISTA CICLABILE

TRASPORTO PUBBLICO

PARCHEGGI

**DIST. SPIAGGIA**

> 300 ML

> 300 ML

> 300 ML

**FILTRI**

PINETA ML

DUNA ML

RECINZIONI ML

**LARGH.** 80

**ALT.** 0

88,71

0

1,2

**ACCESSIBILITA'**

ESCLUSIVA  DIRETTA

PRESENZA BARRIERE ARCH

**PERCORSI**

CARRABILE

PEDONALE

**NUMERO** 2

0

**FREQUENZA** 0

0

**PAVIMENTAZ.** STERRATO

**PROPRIETA' PERCORSI**

COMUNE

DEMANIO FORESTALE

DEMANIO MARITTIMO

PRIVATA

**DATI CONCESSIONE**

CONCESSIONE N: 0 DATA RILASCIO

SCADENZA:

INTESTATARIO CONCESSIONE:

**SEZIONE:** MARE/SPIAGGIA/DUNA/PINETA

**RECINZIONI AREA**

LEGNO 0

RETE METALLICA 0

VEGETAZIONE 0

CEMENTO 0

MURATURA 0

**PRESENZA SERVIZI**

SERVIZI IGIENICI  PUNTI RISTORO

PERCORSI PAVIM.  BARRIERE ARCHITET.

STRUTT SALVAT. N. 0

AREE DI SALVAT. MQ 0

SERV. MANUTENZIONE

**ARREDI**

CARTELLI BACH.

CESTINI

ILLUMINAZIONE

AIUOLE

**STATO DI CONSERVAZIONE** SUFFICIENTE **AREA RETROSTANTE:** CAMPEGGIO



DATA:
23/02/2004
RILEVATORE:
GIUNCHI - MINGUZZI
AGGIORNAMENTO:
<b>PAGINA 2</b>



**COMUNE DI RAVENNA**  
 AREA 6: PIANIFICAZIONE TERRITORIALE  
 SERVIZIO PROGETTAZIONE URBANISTICA

## CENSIMENTO SPIAGGE LIBERE

COD AREA:	NUM SCHEDA:
1073	05.527
LOCALITA':	
MARINA DI RAVENNA	
CATASTO RAVENNA	
SEZIONE:	RA
FOGLIO:	4
MAPPALE:	37

### TIPOLOGIA

- SPIAGGIA LIBERA DA CONCESSIONI  SPIAGGIA NATURISTI

### PRESENZA DI DUNE

CARATTERISTICHE	RECINZIONI
<input type="checkbox"/> PORZIONE DI DUNA	<input checked="" type="checkbox"/> PRESENZA DI VEGETAZIONE
<input type="checkbox"/> CONTINUA	<input checked="" type="checkbox"/> SOGGETTA A CALPESTIO
RIFERIMENTO SCHEDA: <input type="text" value="05.808"/>	<input type="checkbox"/> LEGNO
<input type="checkbox"/> PRES. DI CAPANNI	<input type="checkbox"/> FERRO
	<input type="checkbox"/> CEMENTO
	<input type="checkbox"/> RETE METALLICA
DIMENSIONI	CONSERVAZIONE
FRONTE ML. <input type="text" value="49,16"/>	<input checked="" type="checkbox"/> INSUFFICIENTE
PROFONDITA' ML. <input type="text" value="88,71"/>	<input type="checkbox"/> SUFFICIENTE
ALTEZZA ML. <input type="text" value="0"/>	<input type="checkbox"/> BUONO
SUPERFICIE MQ. <input type="text" value="4094,07"/>	<input type="checkbox"/> OTTIMO

FOTO 3



### PRESENZA DI PINETE

CARATTERISTICHE	RECINZIONI
<input type="checkbox"/> BASSURE	<input type="checkbox"/> PRESENZA DI SOTTOBOSCO
<input checked="" type="checkbox"/> PERCORSI	<input checked="" type="checkbox"/> SOGGETTA A CALPESTIO
RIFERIMENTO SCHEDA: <input type="text" value="05.301"/>	<input type="checkbox"/> LEGNO
PRESENZA STRUTTURE: <input type="text"/>	<input type="checkbox"/> FERRO
	<input type="checkbox"/> CEMENTO
	<input checked="" type="checkbox"/> RETE METALLICA
DIMENSIONI	CONSERVAZIONE
FRONTE ML. <input type="text" value="4483,91"/>	<input checked="" type="checkbox"/> INSUFFICIENTE
PROFONDITA' ML. <input type="text" value="100"/>	<input type="checkbox"/> SUFFICIENTE
ALTEZZA ML. <input type="text" value="0"/>	<input type="checkbox"/> BUONO
SUPERFICIE MQ. <input type="text" value="346127,6"/>	<input type="checkbox"/> OTTIMO


FOTO 4



### PROTEZIONE COSTA

<input type="checkbox"/> PARALLELE	MATERIALI	TIPOLOGIA
<input type="checkbox"/> CONTINUE	<input type="checkbox"/> MASSI IN PIETRA	<input type="checkbox"/> EMERSE
DIST. COSTA <input type="text" value="0"/>	<input type="checkbox"/> MASSI IN CEMENTO	<input type="checkbox"/> SOFFOLTE
INTERASSE: <input type="text" value="0"/>	<input type="checkbox"/> SACCHI DI SABBIA	<input type="checkbox"/> SOMMERSE
<input type="checkbox"/> RADENTI	MATERIALI	TIPOLOGIA
<input type="checkbox"/> CONTINUE	<input type="checkbox"/> RADENTI MASSI IN PIETRA	<input type="checkbox"/> EMERSA
LUNGHEZZA: <input type="text" value="0"/>	<input type="checkbox"/> MASSI IN CEMENTO	<input type="checkbox"/> SOFFOLTA
	<input type="checkbox"/> SACCHI DI SABBIA	<input type="checkbox"/> SOMMERSA
<input type="checkbox"/> A PENNELLO	MATERIALI	TIPOLOGIA
NUMERO: <input type="text" value="0"/>	<input type="checkbox"/> MASSI IN PIETRA	<input type="checkbox"/> EMERSE
LUNGHEZZA <input type="text" value="0"/>	<input type="checkbox"/> MASSI IN CEMENTO	<input type="checkbox"/> SOFFOLTE
INTERASSE <input type="text" value="0"/>	<input type="checkbox"/> SACCHI DI SABBIA	<input type="checkbox"/> SOMMERSE

FOTO 5



NOTE

SPIAGGIA COMPRESA TRA IL BAGNO SOTTOMARINO E IL BAGNO ZANZIBAR.

### DINAMICA DELLA COSTA

- EROSIONE  RIPASCIMENTO  STABILE

**DATA:**  
23/02/2004

**RILEVATORE:**  
GIUNCHI - MINGUZZI

**AGGIORNAMENTO:**

**PAGINA 1**

**COD AREA:** 1074 **NUM SCHEDA:** 05.528

**LOCALITA':** MARINA DI RAVENNA

**CATASTO RAVENNA**

**SEZIONE:** RA

**FOGLIO:** 4

**MAPPALE:** 37

**CENSIMENTO SPIAGGE LIBERE**

**TIPOLOGIA**

SPIAGGIA LIBERA DA CONCESSIONI  SPIAGGIA NATURISTI

**VINCOLI AMBIENTALI VIGENTI**

VINCOLO IDROGEOLOGICO

RISERVE NATURALI DELLO STATO

ZONA DI PROTEZIONE SPECIALE

SITI INTERESSE COMUNITARIO

VINCOLO PAESISTICO LR31/2002  
- L. R. 27/88 - L. 1039/39  
- L. 1497/39 - L. 431 / 85

**PROPRIETA' AREA**

COMUNE  DEM. FORESTALE


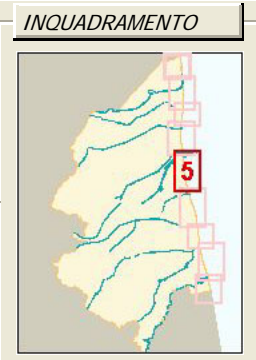
DEM. MARITTIMO  PRIVATA

**DIMENSIONI**

LUNGHEZZA MAX: 39

LARGHEZZA MAX: 194

SUPERFICIE TOTALE: 6783



**CONNESSIONI ALLE RETI**

PISTA CICLABILE

TRASPORTO PUBBLICO

PARCHEGGI

**DIST. SPIAGGIA**

> 300 ML

> 300 ML

> 300 ML

**FILTRI**

PINETA ML

DUNA ML

RECINZIONI ML

LARGH.	ALT.
71,71	0
0	0
0	1,2

**ACCESSIBILITA'**

ESCLUSIVA  DIRETTA

PRESENZA BARRIERE ARCH

**PERCORSI**

CARRABILE

PEDONALE

NUMERO	FREQUENZA
2	0
0	0

**PAVIMENTAZ.**

STERRATO

**PROPRIETA' PERCORSI**

COMUNE

DEMANIO FORESTALE

DEMANIO MARITTIMO

PRIVATA

**DATI CONCESSIONE**

CONCESSIONE N: 0 DATA RILASCIO

SCADENZA:

INTESTATARIO CONCESSIONE:

**SEZIONE:** MARE/SPIAGGIA/DUNA/PINETA

**RECINZIONI AREA**

LEGNO 0

RETE METALLICA 0

VEGETAZIONE 0

CEMENTO 0

MURATURA 0

**PRESENZA SERVIZI**

SERVIZI IGIENICI  PUNTI RISTORO

PERCORSI PAVIM.  BARRIERE ARCHITET.

STRUTT SALVAT. N. 0

AREE DI SALVAT. MQ 0

SERV. MANUTENZIONE

**ARREDI**

CARTELLI BACH.

CESTINI

ILLUMINAZIONE

AIUOLE

**STATO DI CONSERVAZIONE** SUFFICIENTE **AREA RETROSTANTE:** CAMPEGGIO





DATA:	23/02/2004
RILEVATORE:	GIUNCHI - MINGUZZI
AGGIORNAMENTO:	
<b>PAGINA 2</b>	


**COMUNE DI RAVENNA**

 AREA 6: PIANIFICAZIONE TERRITORIALE  
 SERVIZIO PROGETTAZIONE URBANISTICA

**CENSIMENTO SPIAGGE LIBERE**

COD AREA:	NUM SCHEDA:
1074	05.528
LOCALITA':	
MARINA DI RAVENNA	
CATASTO RAVENNA	
SEZIONE:	RA
FOGLIO:	4
MAPPALE:	37

**TIPOLOGIA**

- 
- SPIAGGIA LIBERA DA CONCESSIONI
- 
- SPIAGGIA NATURISTI

**PRESENZA DI DUNE**

CARATTERISTICHE	RECINZIONI
<input type="checkbox"/> PORZIONE DI DUNA	<input type="checkbox"/> PRESENZA DI VEGETAZIONE
<input type="checkbox"/> CONTINUA	<input type="checkbox"/> SOGGETTA A CALPESTIO
RIFERIMENTO SCHEDA: <input type="text"/>	<input type="checkbox"/> LEGNO
<input type="checkbox"/> PRES. DI CAPANNI	<input type="checkbox"/> FERRO
	<input type="checkbox"/> CEMENTO
	<input type="checkbox"/> RETE METALLICA
DIMENSIONI	CONSERVAZIONE
FRONTE ML. <input type="text"/> 0	<input type="checkbox"/> INSUFFICIENTE
PROFONDITA' ML. <input type="text"/> 0	<input type="checkbox"/> SUFFICIENTE
ALTEZZA ML. <input type="text"/> 0	<input type="checkbox"/> BUONO
SUPERFICIE MQ. <input type="text"/> 0	<input type="checkbox"/> OTTIMO

FOTO 3


**PRESENZA DI PINETE**

CARATTERISTICHE	RECINZIONI
<input type="checkbox"/> BASSURE	<input type="checkbox"/> PRESENZA DI SOTTOBOSCO
<input checked="" type="checkbox"/> PERCORSI	<input checked="" type="checkbox"/> SOGGETTA A CALPESTIO
RIFERIMENTO SCHEDA: <input type="text"/> 05.301	<input type="checkbox"/> LEGNO
PRESENZA STRUTTURE: <input type="text"/>	<input type="checkbox"/> FERRO
	<input type="checkbox"/> CEMENTO
	<input checked="" type="checkbox"/> RETE METALLICA
DIMENSIONI	CONSERVAZIONE
FRONTE ML. <input type="text"/> 4483,91	<input checked="" type="checkbox"/> INSUFFICIENTE
PROFONDITA' ML. <input type="text"/> 100	<input type="checkbox"/> SUFFICIENTE
ALTEZZA ML. <input type="text"/> 0	<input type="checkbox"/> BUONO
SUPERFICIE MQ. <input type="text"/> 346127,6	<input type="checkbox"/> OTTIMO

FOTO 4


**PROTEZIONE COSTA**

<input type="checkbox"/> PARALLELE	MATERIALI	TIPOLOGIA
<input type="checkbox"/> CONTINUE	<input type="checkbox"/> MASSI IN PIETRA	<input type="checkbox"/> EMERSE
DIST. COSTA <input type="text"/> 0	<input type="checkbox"/> MASSI IN CEMENTO	<input type="checkbox"/> SOFFOLTE
INTERASSE: <input type="text"/> 0	<input type="checkbox"/> SACCHI DI SABBIA	<input type="checkbox"/> SOMMERSE
<input type="checkbox"/> RADENTI	MATERIALI	TIPOLOGIA
<input type="checkbox"/> CONTINUE	<input type="checkbox"/> RADENTI MASSI IN PIETRA	<input type="checkbox"/> EMERSA
LUNGHEZZA: <input type="text"/> 0	<input type="checkbox"/> MASSI IN CEMENTO	<input type="checkbox"/> SOFFOLTA
	<input type="checkbox"/> SACCHI DI SABBIA	<input type="checkbox"/> SOMMERSA
<input type="checkbox"/> A PENNELLO	MATERIALI	TIPOLOGIA
NUMERO: <input type="text"/> 0	<input type="checkbox"/> MASSI IN PIETRA	<input type="checkbox"/> EMERSE
LUNGHEZZA <input type="text"/> 0	<input type="checkbox"/> MASSI IN CEMENTO	<input type="checkbox"/> SOFFOLTE
INTERASSE <input type="text"/> 0	<input type="checkbox"/> SACCHI DI SABBIA	<input type="checkbox"/> SOMMERSE

FOTO 5



NOTE

SPIAGGIA COMPRESA TRA IL BAGNO ZANZIBAR E IL BAGNO RONDINE. VEGETAZIONE BORDI DELLE AREE IN USO E BAGNI (FILARE YUCCA).

**DINAMICA DELLA COSTA**

- 
- EROSIONE
- 
- RIPASCIMENTO
- 
- STABILE

**DATA:**  
23/02/2004

**RILEVATORE:**  
GIUNCHI - MINGUZZI

**AGGIORNAMENTO:**

**PAGINA 1**

**COMUNE DI RAVENNA**  
AREA 6: PIANIFICAZIONE TERRITORIALE  
SERVIZIO PROGETTAZIONE URBANISTICA

**COD AREA:** 1075 **NUM SCHEDA:** 05.529

**LOCALITA':** MARINA DI RAVENNA

**CATASTO RAVENNA**

**SEZIONE:** RA

**FOGLIO:** 4

**MAPPALE:** 37

**CENSIMENTO SPIAGGE LIBERE**

**TIPOLOGIA**

SPIAGGIA LIBERA DA CONCESSIONI  SPIAGGIA NATURISTI

**VINCOLI AMBIENTALI VIGENTI**

VINCOLO IDROGEOLOGICO

RISERVE NATURALI DELLO STATO

ZONA DI PROTEZIONE SPECIALE

SITI INTERESSE COMUNITARIO

VINCOLO PAESISTICO LR31/2002  
- L. R. 27/88 - L. 1039/39  
- L. 1497/39 - L. 431 / 85

**PROPRIETA' AREA**

COMUNE  DEM. FORESTALE


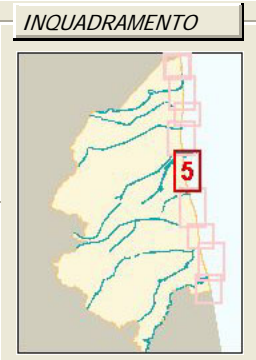
DEM. MARITTIMO  PRIVATA

**DIMENSIONI**

LUNGHEZZA MAX: 37

LARGHEZZA MAX: 177

SUPERFICIE TOTALE: 5492



**CONNESSIONI ALLE RETI**

PISTA CICLABILE

TRASPORTO PUBBLICO

PARCHEGGI

**DIST. SPIAGGIA**

> 300 ML

> 300 ML

> 300 ML

**FILTRI**

PINETA ML

DUNA ML

RECINZIONI ML

LARGH.	ALT.
72,97	0
100,29	0
0	1,2

**ACCESSIBILITA'**

ESCLUSIVA  DIRETTA

PRESENZA BARRIERE ARCH

**PERCORSI**

CARRABILE

PEDONALE

NUMERO	FREQUENZA
2	0
0	0

**PAVIMENTAZ.**

STERRATO

**PROPRIETA' PERCORSI**

COMUNE

DEMANIO FORESTALE

DEMANIO MARITTIMO

PRIVATA

**DATI CONCESSIONE**

CONCESSIONE N: 0 DATA RILASCIO

SCADENZA:

INTESTATARIO CONCESSIONE:

**SEZIONE:** MARE/SPIAGGIA/DUNA/PINETA

**RECINZIONI AREA**

LEGNO 0

RETE METALLICA 0

VEGETAZIONE 0

CEMENTO 0

MURATURA 0

**PRESENZA SERVIZI**

SERVIZI IGIENICI  PUNTI RISTORO

PERCORSI PAVIM.  BARRIERE ARCHITET.

STRUTT SALVAT. N. 0

AREE DI SALVAT. MQ 0

SERV. MANUTENZIONE

**ARREDI**

CARTELLI BACH.

CESTINI

ILLUMINAZIONE

AIUOLE

**STATO DI CONSERVAZIONE** SUFFICIENTE **AREA RETROSTANTE:** CAMPEGGIO



DATA:
23/02/2004
RILEVATORE:
GIUNCHI - MINGUZZI
AGGIORNAMENTO:
<b>PAGINA 2</b>


**COMUNE DI RAVENNA**

 AREA 6: PIANIFICAZIONE TERRITORIALE  
 SERVIZIO PROGETTAZIONE URBANISTICA

**CENSIMENTO SPIAGGE LIBERE**

COD AREA:	NUM SCHEDA:
1075	05.529
LOCALITA':	
MARINA DI RAVENNA	
CATASTO RAVENNA	
SEZIONE:	RA
FOGLIO:	4
MAPPALE:	37

**TIPOLOGIA**

- 
- SPIAGGIA LIBERA DA CONCESSIONI
- 
- SPIAGGIA NATURISTI

**PRESENZA DI DUNE**

CARATTERISTICHE	RECINZIONI
<input type="checkbox"/> PORZIONE DI DUNA	<input checked="" type="checkbox"/> PRESENZA DI VEGETAZIONE
<input type="checkbox"/> CONTINUA	<input checked="" type="checkbox"/> SOGGETTA A CALPESTIO
RIFERIMENTO SCHEDA: <input type="text" value="05.809"/>	<input type="checkbox"/> LEGNO
<input checked="" type="checkbox"/> PRES. DI CAPANNI <input type="text" value="05.115/116"/>	<input type="checkbox"/> FERRO
	<input type="checkbox"/> CEMENTO
	<input type="checkbox"/> RETE METALLICA
DIMENSIONI	CONSERVAZIONE
FRONTE ML. <input type="text" value="23,98"/>	<input type="checkbox"/> INSUFFICIENTE
PROFONDITA' ML. <input type="text" value="100,29"/>	<input checked="" type="checkbox"/> SUFFICIENTE
ALTEZZA ML. <input type="text" value="0"/>	<input type="checkbox"/> BUONO
SUPERFICIE MQ. <input type="text" value="2464,41"/>	<input type="checkbox"/> OTTIMO

FOTO 3


**PRESENZA DI PINETE**

CARATTERISTICHE	RECINZIONI
<input type="checkbox"/> BASSURE	<input type="checkbox"/> PRESENZA DI SOTTOBOSCO
<input checked="" type="checkbox"/> PERCORSI	<input checked="" type="checkbox"/> SOGGETTA A CALPESTIO
RIFERIMENTO SCHEDA: <input type="text" value="05.301"/>	<input type="checkbox"/> LEGNO
PRESENZA STRUTTURE: <input type="text"/>	<input type="checkbox"/> FERRO
	<input type="checkbox"/> CEMENTO
	<input checked="" type="checkbox"/> RETE METALLICA
DIMENSIONI	CONSERVAZIONE
FRONTE ML. <input type="text" value="4483,91"/>	<input type="checkbox"/> INSUFFICIENTE
PROFONDITA' ML. <input type="text" value="100"/>	<input checked="" type="checkbox"/> SUFFICIENTE
ALTEZZA ML. <input type="text" value="0"/>	<input type="checkbox"/> BUONO
SUPERFICIE MQ. <input type="text" value="346127,6"/>	<input type="checkbox"/> OTTIMO

FOTO 4


**PROTEZIONE COSTA**

<input type="checkbox"/> PARALLELE	MATERIALI	TIPOLOGIA
<input type="checkbox"/> CONTINUE	<input type="checkbox"/> MASSI IN PIETRA	<input type="checkbox"/> EMERSE
DIST. COSTA: <input type="text" value="0"/>	<input type="checkbox"/> MASSI IN CEMENTO	<input type="checkbox"/> SOFFOLTE
INTERASSE: <input type="text" value="0"/>	<input type="checkbox"/> SACCHI DI SABBIA	<input type="checkbox"/> SOMMERSE
<input type="checkbox"/> RADENTI	MATERIALI	TIPOLOGIA
<input type="checkbox"/> CONTINUE	<input type="checkbox"/> RADENTI MASSI IN PIETRA	<input type="checkbox"/> EMERSA
LUNGHEZZA: <input type="text" value="0"/>	<input type="checkbox"/> MASSI IN CEMENTO	<input type="checkbox"/> SOFFOLTA
	<input type="checkbox"/> SACCHI DI SABBIA	<input type="checkbox"/> SOMMERSA
<input type="checkbox"/> A PENNELLO	MATERIALI	TIPOLOGIA
NUMERO: <input type="text" value="0"/>	<input type="checkbox"/> MASSI IN PIETRA	<input type="checkbox"/> EMERSE
LUNGHEZZA: <input type="text" value="0"/>	<input type="checkbox"/> MASSI IN CEMENTO	<input type="checkbox"/> SOFFOLTE
INTERASSE: <input type="text" value="0"/>	<input type="checkbox"/> SACCHI DI SABBIA	<input type="checkbox"/> SOMMERSE

FOTO 5



NOTE

SPIAGGIA COMPRESA TRA IL BAGNO RONDINE E IL BAGNO DUNA DEGLI ORSI.

**DINAMICA DELLA COSTA**

- 
- EROSIONE
- 
- RIPASCIMENTO
- 
- STABILE



**DATA:**  
16/03/2004

**RILEVATORE:**  
GIUNCHI - MINGUZZI

**AGGIORNAMENTO:**

**PAGINA 1**

**COMUNE DI RAVENNA**  
AREA 6: PIANIFICAZIONE TERRITORIALE  
SERVIZIO PROGETTAZIONE URBANISTICA

**COD AREA:** 1076 **NUM SCHEDA:** 05.530

**LOCALITA':** MARINA DI RAVENNA

**CATASTO RAVENNA**

**SEZIONE:** RA

**FOGLIO:** 4

**MAPPALE:** 37

**CENSIMENTO SPIAGGE LIBERE**

**TIPOLOGIA**

SPIAGGIA LIBERA DA CONCESSIONI  SPIAGGIA NATURISTI

**VINCOLI AMBIENTALI VIGENTI**

VINCOLO IDROGEOLOGICO

RISERVE NATURALI DELLO STATO

ZONA DI PROTEZIONE SPECIALE

SITI INTERESSE COMUNITARIO

VINCOLO PAESISTICO LR31/2002  
- L. R. 27/88 - L. 1039/39  
- L. 1497/39 - L. 431 / 85

**PROPRIETA' AREA**

COMUNE  DEM. FORESTALE


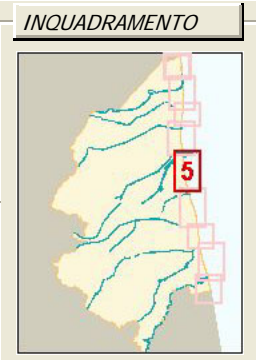
DEM. MARITTIMO  PRIVATA

**DIMENSIONI**

LUNGHEZZA MAX: 10

LARGHEZZA MAX: 165

SUPERFICIE TOTALE: 1655



**CONNESSIONI ALLE RETI**

PISTA CICLABILE

TRASPORTO PUBBLICO

PARCHEGGI

**DIST. SPIAGGIA**

> 300 ML

> 300 ML

> 300 ML

**FILTRI**

PINETA ML

DUNA ML

RECINZIONI ML

LARGH.	ALT.
66,97	0
0	0
0	1,2

**ACCESSIBILITA'**

ESCLUSIVA  DIRETTA

PRESENZA BARRIERE ARCH

**PERCORSI**

CARRABILE

PEDONALE

NUMERO	FREQUENZA
2	0
0	0

**PAVIMENTAZ.**

STERRATO

**PROPRIETA' PERCORSI**

COMUNE

DEMANIO FORESTALE

DEMANIO MARITTIMO

PRIVATA

**DATI CONCESSIONE**

CONCESSIONE N: 0 DATA RILASCIO

SCADENZA:

INTESTATARIO CONCESSIONE:

**SEZIONE:** MARE/SPIAGGIA/PINETA

**RECINZIONI AREA**

LEGNO 0

RETE METALLICA 0

VEGETAZIONE 0

CEMENTO 0

MURATURA 0

**PRESENZA SERVIZI**

SERVIZI IGIENICI  PUNTI RISTORO

PERCORSI PAVIM.  BARRIERE ARCHITET.

STRUTT SALVAT. N. 0

AREE DI SALVAT. MQ 0

SERV. MANUTENZIONE

**ARREDI**

CARTELLI BACH.

CESTINI

ILLUMINAZIONE

AIUOLE

**STATO DI CONSERVAZIONE** SUFFICIENTE **AREA RETROSTANTE:** CAMPEGGIO



DATA:
16/03/2004
RILEVATORE:
GIUNCHI - MINGUZZI
AGGIORNAMENTO:
<b>PAGINA 2</b>


**COMUNE DI RAVENNA**

 AREA 6: PIANIFICAZIONE TERRITORIALE  
 SERVIZIO PROGETTAZIONE URBANISTICA

**CENSIMENTO SPIAGGE LIBERE**

COD AREA:	NUM SCHEDA:
1076	05.530
LOCALITA':	
MARINA DI RAVENNA	
CATASTO RAVENNA	
SEZIONE:	RA
FOGLIO:	4
MAPPALE:	37

**TIPOLOGIA**

- 
- SPIAGGIA LIBERA DA CONCESSIONI
- 
- SPIAGGIA NATURISTI
- 

**PRESENZA DI DUNE**

CARATTERISTICHE	RECINZIONI
<input type="checkbox"/> PORZIONE DI DUNA <input type="checkbox"/> PRESENZA DI VEGETAZIONE	<input type="checkbox"/> LEGNO
<input type="checkbox"/> CONTINUA <input type="checkbox"/> SOGGETTA A CALPESTIO	<input type="checkbox"/> FERRO
RIFERIMENTO SCHEDA: <input type="text"/>	<input type="checkbox"/> CEMENTO
<input checked="" type="checkbox"/> PRES. DI CAPANNI <input type="text"/> 05.117	<input type="checkbox"/> RETE METALLICA
DIMENSIONI	CONSERVAZIONE
FRONTE ML. <input type="text"/> 0	<input type="checkbox"/> INSUFFICIENTE
PROFONDITA' ML. <input type="text"/> 0	<input type="checkbox"/> SUFFICIENTE
ALTEZZA ML. <input type="text"/> 0	<input type="checkbox"/> BUONO
SUPERFICIE MQ. <input type="text"/> 0	<input type="checkbox"/> OTTIMO

FOTO 3


**PRESENZA DI PINETE**


CARATTERISTICHE	RECINZIONI
<input type="checkbox"/> BASSURE <input type="checkbox"/> PRESENZA DI SOTTOBOSCO	<input type="checkbox"/> LEGNO
<input checked="" type="checkbox"/> PERCORSI <input checked="" type="checkbox"/> SOGGETTA A CALPESTIO	<input type="checkbox"/> FERRO
RIFERIMENTO SCHEDA: <input type="text"/> 05.301	<input type="checkbox"/> CEMENTO
PRESENZA STRUTTURE: <input type="text"/>	<input checked="" type="checkbox"/> RETE METALLICA
DIMENSIONI	CONSERVAZIONE
FRONTE ML. <input type="text"/> 4483,91	<input type="checkbox"/> INSUFFICIENTE
PROFONDITA' ML. <input type="text"/> 100	<input checked="" type="checkbox"/> SUFFICIENTE
ALTEZZA ML. <input type="text"/> 0	<input type="checkbox"/> BUONO
SUPERFICIE MQ. <input type="text"/> 346127,6	<input type="checkbox"/> OTTIMO

FOTO 4


**PROTEZIONE COSTA**

<input type="checkbox"/> <b>PARALLELE</b>	<b>MATERIALI</b>	<b>TIPOLOGIA</b>
<input type="checkbox"/> CONTINUE	<input type="checkbox"/> MASSI IN PIETRA	<input type="checkbox"/> EMERSE
DIST. COSTA: <input type="text"/> 0	<input type="checkbox"/> MASSI IN CEMENTO	<input type="checkbox"/> SOFFOLTE
INTERASSE: <input type="text"/> 0	<input type="checkbox"/> SACCHI DI SABBIA	<input type="checkbox"/> SOMMERSE
<input type="checkbox"/> <b>RADENTI</b>	<b>MATERIALI</b>	<b>TIPOLOGIA</b>
<input type="checkbox"/> CONTINUE	<input type="checkbox"/> RADENTI MASSI IN PIETRA	<input type="checkbox"/> EMERSA
LUNGHEZZA: <input type="text"/> 0	<input type="checkbox"/> MASSI IN CEMENTO	<input type="checkbox"/> SOFFOLTA
	<input type="checkbox"/> SACCHI DI SABBIA	<input type="checkbox"/> SOMMERSA
<input type="checkbox"/> <b>A PENNELLO</b>	<b>MATERIALI</b>	<b>TIPOLOGIA</b>
NUMERO: <input type="text"/> 0	<input type="checkbox"/> MASSI IN PIETRA	<input type="checkbox"/> EMERSE
LUNGHEZZA: <input type="text"/> 0	<input type="checkbox"/> MASSI IN CEMENTO	<input type="checkbox"/> SOFFOLTE
INTERASSE: <input type="text"/> 0	<input type="checkbox"/> SACCHI DI SABBIA	<input type="checkbox"/> SOMMERSE

FOTO 5


**NOTE**

PRESENZA DI ALBERATURE. SPIAGGIA COMPRESA TRA IL BAGNO DUNA DEGLI ORSI E IL BAGNO DOLCE LUCIA.

**DINAMICA DELLA COSTA**

- 
- EROSIONE
- 
- RIPASCIMENTO
- 
- STABILE

**DATA:**  
16/03/2004

**RILEVATORE:**  
GIUNCHI - MINGUZZI

**AGGIORNAMENTO:**

**PAGINA 1**

**COMUNE DI RAVENNA**  
 AREA 6: PIANIFICAZIONE TERRITORIALE  
 SERVIZIO PROGETTAZIONE URBANISTICA

**CENSIMENTO SPIAGGE LIBERE**

**COD AREA:** 1077 **NUM SCHEDA:** 05.531

**LOCALITA':** MARINA DI RAVENNA

**CATASTO RAVENNA**

**SEZIONE:** RA

**FOGLIO:** 4

**MAPPALE:** 37

**TIPOLOGIA**

SPIAGGIA LIBERA DA CONCESSIONI  SPIAGGIA NATURISTI

**VINCOLI AMBIENTALI VIGENTI**

VINCOLO IDROGEOLOGICO

RISERVE NATURALI DELLO STATO

ZONA DI PROTEZIONE SPECIALE

SITI INTERESSE COMUNITARIO

VINCOLO PAESISTICO LR31/2002  
 - L. R. 27/88 - L. 1039/39  
 - L. 1497/39 - L. 431 / 85

**PROPRIETA' AREA**

COMUNE  DEM. FORESTALE


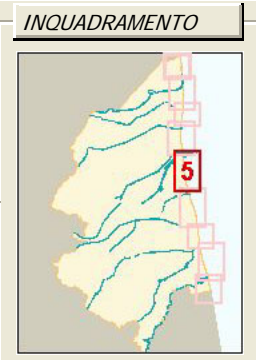
DEM. MARITTIMO  PRIVATA

**DIMENSIONI**

LUNGHEZZA MAX: 12

LARGHEZZA MAX: 184

SUPERFICIE TOTALE: 1918



**CONNESSIONI ALLE RETI**

PISTA CICLABILE

TRASPORTO PUBBLICO

PARCHEGGI

**DIST. SPIAGGIA**

> 300 ML

> 300 ML

> 300 ML

**FILTRI**

PINETA ML

DUNA ML

RECINZIONI ML

LARGH.	ALT.
60,49	0
0	0
0	1,2

**ACCESSIBILITA'**

ESCLUSIVA  DIRETTA

PRESENZA BARRIERE ARCH

**PERCORSI**

CARRABILE

PEDONALE

**NUMERO** 2

**FREQUENZA** 0

**0** **0**

**PAVIMENTAZ.** STERRATO

**PROPRIETA' PERCORSI**

COMUNE

DEMANIO FORESTALE

DEMANIO MARITTIMO

PRIVATA

**DATI CONCESSIONE**

CONCESSIONE N: 0 DATA RILASCIO

SCADENZA:

INTESTATARIO CONCESSIONE:

**SEZIONE:** MARE/SPIAGGIA/PINETA/EDIFICATO

**RECINZIONI AREA** **ALTEZZA**

LEGNO 0

RETE METALLICA 0

VEGETAZIONE 0

CEMENTO 0

MURATURA 0

**PRESENZA SERVIZI**

SERVIZI IGIENICI  PUNTI RISTORO

PERCORSI PAVIM.  BARRIERE ARCHITET.

STRUTT SALVAT. N. 0

AREE DI SALVAT. MQ 0

SERV. MANUTENZIONE

**ARREDI**

CARTELLI BACH.

CESTINI

ILLUMINAZIONE

AIUOLE

**STATO DI CONSERVAZIONE** SUFFICIENTE **AREA RETROSTANTE:** EDIFICATO





DATA:

16/03/2004

RILEVATORE:

GIUNCHI - MINGUZZI

AGGIORNAMENTO:

PAGINA 2



COMUNE DI RAVENNA

AREA 6: PIANIFICAZIONE TERRITORIALE  
SERVIZIO PROGETTAZIONE URBANISTICA

## CENSIMENTO SPIAGGE LIBERE

COD AREA:

1077

NUM SCHEDA:

05.531

LOCALITA':

MARINA DI RAVENNA

CATASTO RAVENNA

SEZIONE:

RA

FOGLIO:

4

MAPPALE:

37

## TIPOLOGIA

 SPIAGGIA LIBERA DA CONCESSIONI SPIAGGIA NATURISTI

## PRESENZA DI DUNE

## CARATTERISTICHE

 PORZIONE DI DUNA PRESENZA DI VEGETAZIONE CONTINUA SOGGETTA A CALPESTIO

RIFERIMENTO SCHEDA

 PRES. DI CAPANNI

## RECINZIONI

 LEGNO FERRO CEMENTO RETE METALLICA

## DIMENSIONI

FRONTE ML.

0

PROFONDITA' ML.

0

ALTEZZA ML.

0

SUPERFICIE MQ.

0

## CONSERVAZIONE

 INSUFFICIENTE SUFFICIENTE BUONO OTTIMO

## FOTO 3



## PRESENZA DI PINETE

## CARATTERISTICHE

 BASSURE PRESENZA DI SOTTOBOSCO PERCORSI SOGGETTA A CALPESTIO

RIFERIMENTO SCHEDA:

05.301

PRESENZA STRUTTURE:

## RECINZIONI

 LEGNO FERRO CEMENTO RETE METALLICA

## DIMENSIONI

FRONTE ML.

4483,91

PROFONDITA' ML

100

ALTEZZA ML

0

SUPERFICIE MQ.

346127,6

## CONSERVAZIONE

 INSUFFICIENTE SUFFICIENTE BUONO OTTIMO

## FOTO 4



## PROTEZIONE COSTA

 PARALLELE

## MATERIALI

 CONTINUE MASSI IN PIETRA

DIST. COSTA

0

 MASSI IN CEMENTO

INTERASSE:

0

 SACCHI DI SABBIA

## TIPOLOGIA

 EMERSE SOFFOLTE SOMMERSE RADENTI

## MATERIALI

 CONTINUE RADENTI MASSI IN PIETRA

LUNGHEZZA:

0

 MASSI IN CEMENTO SACCHI DI SABBIA

## TIPOLOGIA

 EMERSA SOFFOLTA SOMMERSA A PENNELLO

## MATERIALI

NUMERO:

0

 MASSI IN PIETRA

LUNGHEZZA

0

 MASSI IN CEMENTO

INTERASSE

0

 SACCHI DI SABBIA

## TIPOLOGIA

 EMERSE SOFFOLTE SOMMERSE

## FOTO 5



## NOTE

SPIAGGIA COMPRESA TRA IL BAGNO DOLCE LUCIA  
E IL BAGNO TOTO.

## DINAMICA DELLA COSTA

 EROSIONE RIPASCIMENTO STABILE

**DATA:**  
16/03/2004

**RILEVATORE:**  
GIUNCHI - MINGUZZI

**AGGIORNAMENTO:**

**PAGINA 1**

**COMUNE DI RAVENNA**  
AREA 6: PIANIFICAZIONE TERRITORIALE  
SERVIZIO PROGETTAZIONE URBANISTICA

**COD AREA:** 1078 **NUM SCHEDA:** 05.532

**LOCALITA':** MARINA DI RAVENNA

**CATASTO RAVENNA**

**SEZIONE:** RA

**FOGLIO:** 4

**MAPPALE:** 37

**CENSIMENTO SPIAGGE LIBERE**

**TIPOLOGIA**

SPIAGGIA LIBERA DA CONCESSIONI  SPIAGGIA NATURISTI

**VINCOLI AMBIENTALI VIGENTI**

VINCOLO IDROGEOLOGICO

RISERVE NATURALI DELLO STATO

ZONA DI PROTEZIONE SPECIALE

SITI INTERESSE COMUNITARIO

VINCOLO PAESISTICO LR31/2002  
- L. R. 27/88 - L. 1039/39  
- L. 1497/39 - L. 431 / 85

**PROPRIETA' AREA**

COMUNE  DEM. FORESTALE


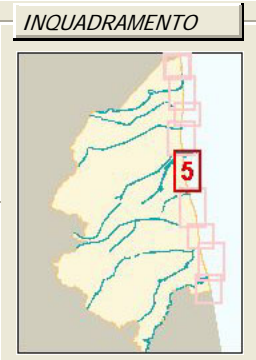
DEM. MARITTIMO  PRIVATA

**DIMENSIONI**

LUNGHEZZA MAX: 16

LARGHEZZA MAX: 173

SUPERFICIE TOTALE: 2551



**CONNESSIONI ALLE RETI**

PISTA CICLABILE

TRASPORTO PUBBLICO

PARCHEGGI

**DIST. SPIAGGIA**

> 300 ML

> 300 ML

> 300 ML

**FILTRI**

PINETA ML

DUNA ML

RECINZIONI ML

LARGH.	ALT.
61,2	0
0	0
0	1,2

**ACCESSIBILITA'**

ESCLUSIVA  DIRETTA

PRESENZA BARRIERE ARCH

**PERCORSI**

CARRABILE

PEDONALE

NUMERO	FREQUENZA
2	0
0	0

**PAVIMENTAZ.**

STERRATO

**PROPRIETA' PERCORSI**

COMUNE

DEMANIO FORESTALE

DEMANIO MARITTIMO

PRIVATA

**DATI CONCESSIONE**

CONCESSIONE N: 0 DATA RILASCIO

SCADENZA:

INTESTATARIO CONCESSIONE:

**SEZIONE:** MARE/SPIAGGIA/PINETA/EDIFICATO

RECINZIONI AREA	ALTEZZA
<input type="checkbox"/> LEGNO	0
<input type="checkbox"/> RETE METALLICA	0
<input type="checkbox"/> VEGETAZIONE	0
<input type="checkbox"/> CEMENTO	0
<input type="checkbox"/> MURATURA	0

**PRESENZA SERVIZI**

SERVIZI IGIENICI  PUNTI RISTORO

PERCORSI PAVIM.  BARRIERE ARCHITET.

STRUTT SALVAT. N. 0

AREE DI SALVAT. MQ 0

SERV. MANUTENZIONE

**ARREDI**

CARTELLI BACH.

CESTINI

ILLUMINAZIONE

AIUOLE

**STATO DI CONSERVAZIONE** SUFFICIENTE **AREA RETROSTANTE:** EDIFICATO



DATA:	16/03/2004
RILEVATORE:	GIUNCHI - MINGUZZI
AGGIORNAMENTO:	
<b>PAGINA 2</b>	



**COMUNE DI RAVENNA**  
 AREA 6: PIANIFICAZIONE TERRITORIALE  
 SERVIZIO PROGETTAZIONE URBANISTICA

## CENSIMENTO SPIAGGE LIBERE

COD AREA:	NUM SCHEDA:
1078	05.532
LOCALITA':	
MARINA DI RAVENNA	
CATASTO RAVENNA	
SEZIONE:	RA
FOGLIO:	4
MAPPALE:	37

### TIPOLOGIA

- SPIAGGIA LIBERA DA CONCESSIONI     SPIAGGIA NATURISTI

### PRESENZA DI DUNE

CARATTERISTICHE	RECINZIONI
<input type="checkbox"/> PORZIONE DI DUNA <input type="checkbox"/> PRESENZA DI VEGETAZIONE	<input type="checkbox"/> LEGNO
<input type="checkbox"/> CONTINUA <input type="checkbox"/> SOGGETTA A CALPESTIO	<input type="checkbox"/> FERRO
RIFERIMENTO SCHEDA: <input type="text"/>	<input type="checkbox"/> CEMENTO
<input type="checkbox"/> PRES. DI CAPANNI <input type="text"/>	<input type="checkbox"/> RETE METALLICA
DIMENSIONI	CONSERVAZIONE
FRONTE ML. <input type="text"/> 0	<input type="checkbox"/> INSUFFICIENTE
PROFONDITA' ML. <input type="text"/> 0	<input type="checkbox"/> SUFFICIENTE
ALTEZZA ML. <input type="text"/> 0	<input type="checkbox"/> BUONO
SUPERFICIE MQ. <input type="text"/> 0	<input type="checkbox"/> OTTIMO

FOTO 3



### PRESENZA DI PINETE

CARATTERISTICHE	RECINZIONI
<input type="checkbox"/> BASSURE <input type="checkbox"/> PRESENZA DI SOTTOBOSCO	<input type="checkbox"/> LEGNO
<input checked="" type="checkbox"/> PERCORSI <input checked="" type="checkbox"/> SOGGETTA A CALPESTIO	<input type="checkbox"/> FERRO
RIFERIMENTO SCHEDA: <input type="text"/> 05.301	<input type="checkbox"/> CEMENTO
PRESENZA STRUTTURE: <input type="text"/>	<input checked="" type="checkbox"/> RETE METALLICA
DIMENSIONI	CONSERVAZIONE
FRONTE ML. <input type="text"/> 4483,91	<input type="checkbox"/> INSUFFICIENTE
PROFONDITA' ML. <input type="text"/> 100	<input checked="" type="checkbox"/> SUFFICIENTE
ALTEZZA ML. <input type="text"/> 0	<input type="checkbox"/> BUONO
SUPERFICIE MQ. <input type="text"/> 346127,6	<input type="checkbox"/> OTTIMO

FOTO 4



### PROTEZIONE COSTA

<input type="checkbox"/> <b>PARALLELE</b>	<b>MATERIALI</b>	<b>TIPOLOGIA</b>
<input type="checkbox"/> CONTINUE	<input type="checkbox"/> MASSI IN PIETRA	<input type="checkbox"/> EMERSE
DIST. COSTA <input type="text"/> 0	<input type="checkbox"/> MASSI IN CEMENTO	<input type="checkbox"/> SOFFOLTE
INTERASSE: <input type="text"/> 0	<input type="checkbox"/> SACCHI DI SABBIA	<input type="checkbox"/> SOMMERSE
<input type="checkbox"/> <b>RADENTI</b>	<b>MATERIALI</b>	<b>TIPOLOGIA</b>
<input type="checkbox"/> CONTINUE	<input type="checkbox"/> RADENTI MASSI IN PIETRA	<input type="checkbox"/> EMERSA
LUNGHEZZA: <input type="text"/> 0	<input type="checkbox"/> MASSI IN CEMENTO	<input type="checkbox"/> SOFFOLTA
	<input type="checkbox"/> SACCHI DI SABBIA	<input type="checkbox"/> SOMMERSA
<input type="checkbox"/> <b>A PENNELLO</b>	<b>MATERIALI</b>	<b>TIPOLOGIA</b>
NUMERO: <input type="text"/> 0	<input type="checkbox"/> MASSI IN PIETRA	<input type="checkbox"/> EMERSE
LUNGHEZZA <input type="text"/> 0	<input type="checkbox"/> MASSI IN CEMENTO	<input type="checkbox"/> SOFFOLTE
INTERASSE <input type="text"/> 0	<input type="checkbox"/> SACCHI DI SABBIA	<input type="checkbox"/> SOMMERSE

FOTO 5



### NOTE

SPIAGGIA COMPRESA TRA IL BAGNO TOTO E IL BAGNO ASTORIA.

### DINAMICA DELLA COSTA

- EROSIONE     RIPASCIMENTO     STABILE



**DATA:**  
16/03/2004

**RILEVATORE:**  
GIUNCHI - MINGUZZI

**AGGIORNAMENTO:**

**PAGINA 1**



**CENSIMENTO SPIAGGE LIBERE**

**COD AREA:** 1079 **NUM SCHEDA:** 05.533

**LOCALITA':** MARINA DI RAVENNA

**CATASTO RAVENNA**

**SEZIONE:** RA

**FOGLIO:** 4

**MAPPALE:** 37

**TIPOLOGIA**

SPIAGGIA LIBERA DA CONCESSIONI  SPIAGGIA NATURISTI

**VINCOLI AMBIENTALI VIGENTI**

VINCOLO IDROGEOLOGICO

RISERVE NATURALI DELLO STATO

ZONA DI PROTEZIONE SPECIALE

SITI INTERESSE COMUNITARIO

VINCOLO PAESISTICO LR31/2002  
- L. R. 27/88 - L. 1039/39  
- L. 1497/39 - L. 431 / 85

**PROPRIETA' AREA**

COMUNE  DEM. FORESTALE


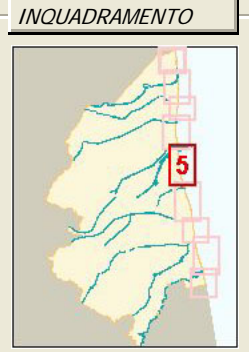
DEM. MARITTIMO  PRIVATA

**DIMENSIONI**

LUNGHEZZA MAX: 32

LARGHEZZA MAX: 177

SUPERFICIE TOTALE: 4086



**CONNESSIONI ALLE RETI**

PISTA CICLABILE

TRASPORTO PUBBLICO

PARCHEGGI

**DIST. SPIAGGIA**

> 300 ML

> 300 ML

> 300 ML

**FILTRI**

PINETA ML

DUNA ML

RECINZIONI ML

LARGH.	ALT.
65,84	0
90,25	0
0	1,2

**ACCESSIBILITA'**

ESCLUSIVA  DIRETTA

PRESENZA BARRIERE ARCH

**PERCORSI**

CARRABILE

PEDONALE

NUMERO	FREQUENZA
2	0
0	0

**PAVIMENTAZ.**

STERRATO

**PROPRIETA' PERCORSI**

COMUNE

DEMANIO FORESTALE

DEMANIO MARITTIMO

PRIVATA

**DATI CONCESSIONE**

CONCESSIONE N: 0 DATA RILASCIO

SCADENZA:

INTESTATARIO CONCESSIONE:

**SEZIONE:** MARE/SPIAGGIA/DUNA/PINETA/EDIFICATO

RECINZIONI AREA	ALTEZZA
<input type="checkbox"/> LEGNO	0
<input type="checkbox"/> RETE METALLICA	0
<input type="checkbox"/> VEGETAZIONE	0
<input type="checkbox"/> CEMENTO	0
<input type="checkbox"/> MURATURA	0

**PRESENZA SERVIZI**

SERVIZI IGIENICI  PUNTI RISTORO

PERCORSI PAVIM.  BARRIERE ARCHITET.

STRUTT SALVAT. N. 0

AREE DI SALVAT. MQ 0

SERV. MANUTENZIONE

**ARREDI**

CARTELLI BACH.

CESTINI

ILLUMINAZIONE

AIUOLE

**STATO DI CONSERVAZIONE** SUFFICIENTE **AREA RETROSTANTE:** EDIFICATO



DATA:
16/03/2004
RILEVATORE:
GIUNCHI - MINGUZZI
AGGIORNAMENTO:
<b>PAGINA 2</b>



**COMUNE DI RAVENNA**  
 AREA 6: PIANIFICAZIONE TERRITORIALE  
 SERVIZIO PROGETTAZIONE URBANISTICA

## CENSIMENTO SPIAGGE LIBERE

COD AREA:	NUM SCHEDA:
1079	05.533
LOCALITA':	
MARINA DI RAVENNA	
CATASTO RAVENNA	
SEZIONE:	RA
FOGLIO:	4
MAPPALE:	37

### TIPOLOGIA

- SPIAGGIA LIBERA DA CONCESSIONI  SPIAGGIA NATURISTI

### PRESENZA DI DUNE

CARATTERISTICHE	RECINZIONI
<input type="checkbox"/> PORZIONE DI DUNA <input checked="" type="checkbox"/> PRESENZA DI VEGETAZIONE	<input type="checkbox"/> LEGNO
<input type="checkbox"/> CONTINUA <input checked="" type="checkbox"/> SOGGETTA A CALPESTIO	<input type="checkbox"/> FERRO
RIFERIMENTO SCHEDA: <input type="text" value="05.810"/>	<input type="checkbox"/> CEMENTO
<input type="checkbox"/> PRES. DI CAPANNI <input type="text" value=""/>	<input type="checkbox"/> RETE METALLICA
DIMENSIONI	CONSERVAZIONE
FRONTE ML. <input type="text" value="23,78"/>	<input type="checkbox"/> INSUFFICIENTE
PROFONDITA' ML. <input type="text" value="90,25"/>	<input checked="" type="checkbox"/> SUFFICIENTE
ALTEZZA ML. <input type="text" value="0"/>	<input type="checkbox"/> BUONO
SUPERFICIE MQ. <input type="text" value="1568,07"/>	<input type="checkbox"/> OTTIMO

FOTO 3



### PRESENZA DI PINETE

CARATTERISTICHE	RECINZIONI
<input type="checkbox"/> BASSURE <input type="checkbox"/> PRESENZA DI SOTTOBOSCO	<input type="checkbox"/> LEGNO
<input checked="" type="checkbox"/> PERCORSI <input checked="" type="checkbox"/> SOGGETTA A CALPESTIO	<input type="checkbox"/> FERRO
RIFERIMENTO SCHEDA: <input type="text" value="05.301"/>	<input type="checkbox"/> CEMENTO
PRESENZA STRUTTURE: <input type="text" value=""/>	<input checked="" type="checkbox"/> RETE METALLICA
DIMENSIONI	CONSERVAZIONE
FRONTE ML. <input type="text" value="4483,91"/>	<input type="checkbox"/> INSUFFICIENTE
PROFONDITA' ML. <input type="text" value="100"/>	<input checked="" type="checkbox"/> SUFFICIENTE
ALTEZZA ML. <input type="text" value="0"/>	<input type="checkbox"/> BUONO
SUPERFICIE MQ. <input type="text" value="346127,6"/>	<input type="checkbox"/> OTTIMO

FOTO 4



### PROTEZIONE COSTA

<input type="checkbox"/> <b>PARALLELE</b>	<b>MATERIALI</b>	<b>TIPOLOGIA</b>
<input type="checkbox"/> CONTINUE	<input type="checkbox"/> MASSI IN PIETRA	<input type="checkbox"/> EMERSE
DIST. COSTA: <input type="text" value="0"/>	<input type="checkbox"/> MASSI IN CEMENTO	<input type="checkbox"/> SOFFOLTE
INTERASSE: <input type="text" value="0"/>	<input type="checkbox"/> SACCHI DI SABBIA	<input type="checkbox"/> SOMMERSE
<input type="checkbox"/> <b>RADENTI</b>	<b>MATERIALI</b>	<b>TIPOLOGIA</b>
<input type="checkbox"/> CONTINUE	<input type="checkbox"/> RADENTI MASSI IN PIETRA	<input type="checkbox"/> EMERSA
LUNGHEZZA: <input type="text" value="0"/>	<input type="checkbox"/> MASSI IN CEMENTO	<input type="checkbox"/> SOFFOLTA
	<input type="checkbox"/> SACCHI DI SABBIA	<input type="checkbox"/> SOMMERSA
<input type="checkbox"/> <b>A PENNELLO</b>	<b>MATERIALI</b>	<b>TIPOLOGIA</b>
NUMERO: <input type="text" value="0"/>	<input type="checkbox"/> MASSI IN PIETRA	<input type="checkbox"/> EMERSE
LUNGHEZZA: <input type="text" value="0"/>	<input type="checkbox"/> MASSI IN CEMENTO	<input type="checkbox"/> SOFFOLTE
INTERASSE: <input type="text" value="0"/>	<input type="checkbox"/> SACCHI DI SABBIA	<input type="checkbox"/> SOMMERSE

FOTO 5



### NOTE

SPIAGGIA COMPRESA TRA IL BAGNO ASTORIA E IL BAGNO KONTIKI.

### DINAMICA DELLA COSTA

- EROSIONE  RIPASCIMENTO  STABILE

**DATA:**  
16/03/2004

**RILEVATORE:**  
GIUNCHI - MINGUZZI

**AGGIORNAMENTO:**

**PAGINA 1**

**COD AREA:** 1080 **NUM SCHEDA:** 05.534

**LOCALITA':** MARINA DI RAVENNA

**CATASTO RAVENNA**

**SEZIONE:** RA

**FOGLIO:** 4

**MAPPALE:** 37

**CENSIMENTO SPIAGGE LIBERE**

**TIPOLOGIA**

SPIAGGIA LIBERA DA CONCESSIONI  SPIAGGIA NATURISTI

**VINCOLI AMBIENTALI VIGENTI**

VINCOLO IDROGEOLOGICO

RISERVE NATURALI DELLO STATO

ZONA DI PROTEZIONE SPECIALE

SITI INTERESSE COMUNITARIO

VINCOLO PAESISTICO LR31/2002  
- L. R. 27/88 - L. 1039/39  
- L. 1497/39 - L. 431 / 85

**PROPRIETA' AREA**

COMUNE  DEM. FORESTALE


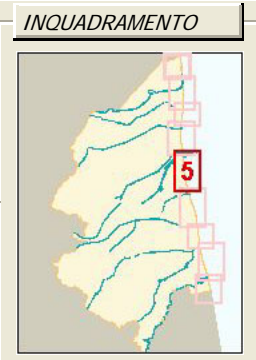
DEM. MARITTIMO  PRIVATA

**DIMENSIONI**

LUNGHEZZA MAX: 30

LARGHEZZA MAX: 178

SUPERFICIE TOTALE: 4425



**CONNESSIONI ALLE RETI**

PISTA CICLABILE

TRASPORTO PUBBLICO

PARCHEGGI

**DIST. SPIAGGIA**

> 300 ML

> 300 ML

> 300 ML

**FILTRI**

PINETA ML

DUNA ML

RECINZIONI ML

LARGH.	ALT.
72,51	0
93,16	0
0	1,2

**ACCESSIBILITA'**

ESCLUSIVA  DIRETTA

PRESENZA BARRIERE ARCH

**PERCORSI**

CARRABILE

PEDONALE

**NUMERO** 2

**FREQUENZA** 0

**0** **0**

**PAVIMENTAZ.** STERRATO

**PROPRIETA' PERCORSI**

COMUNE

DEMANIO FORESTALE

DEMANIO MARITTIMO

PRIVATA

**DATI CONCESSIONE**

CONCESSIONE N: 0 DATA RILASCIO

SCADENZA:

INTESTATARIO CONCESSIONE:

**SEZIONE:** MARE/SPIAGGIA/DUNA/PINETA

**RECINZIONI AREA**

LEGNO 0

RETE METALLICA 0

VEGETAZIONE 0

CEMENTO 0

MURATURA 0

**PRESENZA SERVIZI**

SERVIZI IGIENICI  PUNTI RISTORO

PERCORSI PAVIM.  BARRIERE ARCHITET.

STRUTT SALVAT. N. 0

AREE DI SALVAT. MQ 0

SERV. MANUTENZIONE

**ARREDI**

CARTELLI BACH.

CESTINI

ILLUMINAZIONE

AIUOLE

**STATO DI CONSERVAZIONE** SUFFICIENTE **AREA RETROSTANTE:** PINETA





DATA:
16/03/2004
RILEVATORE:
GIUNCHI - MINGUZZI
AGGIORNAMENTO:
<b>PAGINA 2</b>


**COMUNE DI RAVENNA**

 AREA 6: PIANIFICAZIONE TERRITORIALE  
 SERVIZIO PROGETTAZIONE URBANISTICA

**CENSIMENTO SPIAGGE LIBERE**

COD AREA:	NUM SCHEDA:
1080	05.534
LOCALITA':	
MARINA DI RAVENNA	
CATASTO RAVENNA	
SEZIONE:	RA
FOGLIO:	4
MAPPALE:	37

**TIPOLOGIA**

- 
- SPIAGGIA LIBERA DA CONCESSIONI
- 
- SPIAGGIA NATURISTI

**PRESENZA DI DUNE**

CARATTERISTICHE	RECINZIONI
<input type="checkbox"/> PORZIONE DI DUNA	<input checked="" type="checkbox"/> PRESENZA DI VEGETAZIONE
<input type="checkbox"/> CONTINUA	<input checked="" type="checkbox"/> SOGGETTA A CALPESTIO
RIFERIMENTO SCHEDA: <input type="text" value="05.811"/>	<input type="checkbox"/> LEGNO
<input checked="" type="checkbox"/> PRES. DI CAPANNI <input type="text" value="05.118/119"/>	<input type="checkbox"/> FERRO
	<input type="checkbox"/> CEMENTO
	<input type="checkbox"/> RETE METALLICA
DIMENSIONI	CONSERVAZIONE
FRONTE ML. <input type="text" value="24,98"/>	<input type="checkbox"/> INSUFFICIENTE
PROFONDITA' ML. <input type="text" value="93,16"/>	<input checked="" type="checkbox"/> SUFFICIENTE
ALTEZZA ML. <input type="text" value="0"/>	<input type="checkbox"/> BUONO
SUPERFICIE MQ. <input type="text" value="2268,53"/>	<input type="checkbox"/> OTTIMO

FOTO 3


**PRESENZA DI PINETE**

CARATTERISTICHE	RECINZIONI
<input type="checkbox"/> BASSURE	<input type="checkbox"/> PRESENZA DI SOTTOBOSCO
<input checked="" type="checkbox"/> PERCORSI	<input checked="" type="checkbox"/> SOGGETTA A CALPESTIO
RIFERIMENTO SCHEDA: <input type="text" value="05.301"/>	<input type="checkbox"/> LEGNO
PRESENZA STRUTTURE: <input type="text"/>	<input type="checkbox"/> FERRO
	<input type="checkbox"/> CEMENTO
	<input checked="" type="checkbox"/> RETE METALLICA
DIMENSIONI	CONSERVAZIONE
FRONTE ML. <input type="text" value="4483,91"/>	<input type="checkbox"/> INSUFFICIENTE
PROFONDITA' ML. <input type="text" value="100"/>	<input checked="" type="checkbox"/> SUFFICIENTE
ALTEZZA ML. <input type="text" value="0"/>	<input type="checkbox"/> BUONO
SUPERFICIE MQ. <input type="text" value="346127,6"/>	<input type="checkbox"/> OTTIMO

FOTO 4


**PROTEZIONE COSTA**

<input type="checkbox"/> <b>PARALLELE</b>	<b>MATERIALI</b>	<b>TIPOLOGIA</b>
<input type="checkbox"/> CONTINUE	<input type="checkbox"/> MASSI IN PIETRA	<input type="checkbox"/> EMERSE
DIST. COSTA: <input type="text" value="0"/>	<input type="checkbox"/> MASSI IN CEMENTO	<input type="checkbox"/> SOFFOLTE
INTERASSE: <input type="text" value="0"/>	<input type="checkbox"/> SACCHI DI SABBIA	<input type="checkbox"/> SOMMERSE
<input type="checkbox"/> <b>RADENTI</b>	<b>MATERIALI</b>	<b>TIPOLOGIA</b>
<input type="checkbox"/> CONTINUE	<input type="checkbox"/> RADENTI MASSI IN PIETRA	<input type="checkbox"/> EMERSA
LUNGHEZZA: <input type="text" value="0"/>	<input type="checkbox"/> MASSI IN CEMENTO	<input type="checkbox"/> SOFFOLTA
	<input type="checkbox"/> SACCHI DI SABBIA	<input type="checkbox"/> SOMMERSA
<input type="checkbox"/> <b>A PENNELLO</b>	<b>MATERIALI</b>	<b>TIPOLOGIA</b>
NUMERO: <input type="text" value="0"/>	<input type="checkbox"/> MASSI IN PIETRA	<input type="checkbox"/> EMERSE
LUNGHEZZA: <input type="text" value="0"/>	<input type="checkbox"/> MASSI IN CEMENTO	<input type="checkbox"/> SOFFOLTE
INTERASSE: <input type="text" value="0"/>	<input type="checkbox"/> SACCHI DI SABBIA	<input type="checkbox"/> SOMMERSE

FOTO 5



NOTE

SPIAGGIA COMPRESA TRA IL BAGNO KONTIKI E IL BAGNO CORALLO. ROTTURA DUNA PER PERCORSI.

**DINAMICA DELLA COSTA**

- 
- EROSIONE
- 
- RIPASCIMENTO
- 
- STABILE

**DATA:**  
16/03/2004

**RILEVATORE:**  
GIUNCHI - MINGUZZI

**AGGIORNAMENTO:**

**PAGINA 1**

**COD AREA:** 1081 **NUM SCHEDA:** 05.535

**LOCALITA':** MARINA DI RAVENNA

**CATASTO RAVENNA**

**SEZIONE:** RA

**FOGLIO:** 4

**MAPPALE:** 37

**CENSIMENTO SPIAGGE LIBERE**

**TIPOLOGIA**

SPIAGGIA LIBERA DA CONCESSIONI  SPIAGGIA NATURISTI

**VINCOLI AMBIENTALI VIGENTI**

VINCOLO IDROGEOLOGICO

RISERVE NATURALI DELLO STATO

ZONA DI PROTEZIONE SPECIALE

SITI INTERESSE COMUNITARIO

VINCOLO PAESISTICO LR31/2002  
- L. R. 27/88 - L. 1039/39  
- L. 1497/39 - L. 431 / 85

**PROPRIETA' AREA**

COMUNE  DEM. FORESTALE


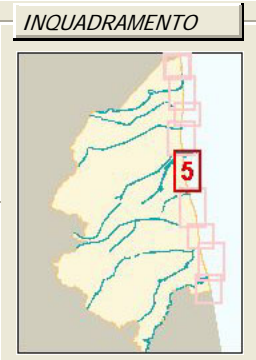
DEM. MARITTIMO  PRIVATA

**DIMENSIONI**

LUNGHEZZA MAX: 34

LARGHEZZA MAX: 170

SUPERFICIE TOTALE: 5260



**CONNESSIONI ALLE RETI**

PISTA CICLABILE

TRASPORTO PUBBLICO

PARCHEGGI

**DIST. SPIAGGIA**

> 300 ML

> 300 ML

> 300 ML

**FILTRI**

PINETA ML

DUNA ML

RECINZIONI ML

LARGH.	ALT.
73,14	0
34,71	0
0	1,2

**ACCESSIBILITA'**

ESCLUSIVA  DIRETTA

PRESENZA BARRIERE ARCH

**PERCORSI**

CARRABILE

PEDONALE

NUMERO	FREQUENZA
2	0
0	0

**PAVIMENTAZ.**

STERRATO

**PROPRIETA' PERCORSI**

COMUNE

DEMANIO FORESTALE

DEMANIO MARITTIMO

PRIVATA

**DATI CONCESSIONE**

CONCESSIONE N: 0 DATA RILASCIO

SCADENZA:

INTESTATARIO CONCESSIONE:

**SEZIONE:** MARE/SPIAGGIA/DUNA/PINETA

**RECINZIONI AREA**

LEGNO 0

RETE METALLICA 0

VEGETAZIONE 0

CEMENTO 0

MURATURA 0

**PRESENZA SERVIZI**

SERVIZI IGIENICI  PUNTI RISTORO

PERCORSI PAVIM.  BARRIERE ARCHITET.

STRUTT SALVAT. N. 0

AREE DI SALVAT. MQ 0

SERV. MANUTENZIONE

**ARREDI**

CARTELLI BACH.

CESTINI

ILLUMINAZIONE

AIUOLE

**STATO DI CONSERVAZIONE** SUFFICIENTE **AREA RETROSTANTE:** CAMPEGGIO



DATA:	16/03/2004
RILEVATORE:	GIUNCHI - MINGUZZI
AGGIORNAMENTO:	
<b>PAGINA 2</b>	


**COMUNE DI RAVENNA**

 AREA 6: PIANIFICAZIONE TERRITORIALE  
 SERVIZIO PROGETTAZIONE URBANISTICA

**CENSIMENTO SPIAGGE LIBERE**

COD AREA:	NUM SCHEDA:
1081	05.535
LOCALITA':	
MARINA DI RAVENNA	
CATASTO RAVENNA	
SEZIONE:	RA
FOGLIO:	4
MAPPALE:	37

**TIPOLOGIA**

- 
- SPIAGGIA LIBERA DA CONCESSIONI
- 
- SPIAGGIA NATURISTI

**PRESENZA DI DUNE**

CARATTERISTICHE	RECINZIONI
<input type="checkbox"/> PORZIONE DI DUNA	<input checked="" type="checkbox"/> PRESENZA DI VEGETAZIONE
<input type="checkbox"/> CONTINUA	<input type="checkbox"/> SOGGETTA A CALPESTIO
RIFERIMENTO SCHEDA: 05.812	<input type="checkbox"/> LEGNO
<input type="checkbox"/> PRES. DI CAPANNI	<input type="checkbox"/> FERRO
	<input type="checkbox"/> CEMENTO
	<input type="checkbox"/> RETE METALLICA
DIMENSIONI	CONSERVAZIONE
FRONTE ML. 16,12	<input type="checkbox"/> INSUFFICIENTE
PROFONDITA' ML. 34,71	<input checked="" type="checkbox"/> SUFFICIENTE
ALTEZZA ML. 0	<input type="checkbox"/> BUONO
SUPERFICIE MQ. 521,33	<input type="checkbox"/> OTTIMO

FOTO 3


**PRESENZA DI PINETE**

CARATTERISTICHE	RECINZIONI
<input type="checkbox"/> BASSURE	<input type="checkbox"/> PRESENZA DI SOTTOBOSCO
<input checked="" type="checkbox"/> PERCORSI	<input checked="" type="checkbox"/> SOGGETTA A CALPESTIO
RIFERIMENTO SCHEDA: 05.301	<input type="checkbox"/> LEGNO
PRESENZA STRUTTURE:	<input type="checkbox"/> FERRO
	<input type="checkbox"/> CEMENTO
	<input checked="" type="checkbox"/> RETE METALLICA
DIMENSIONI	CONSERVAZIONE
FRONTE ML. 4483,91	<input type="checkbox"/> INSUFFICIENTE
PROFONDITA' ML. 100	<input checked="" type="checkbox"/> SUFFICIENTE
ALTEZZA ML. 0	<input type="checkbox"/> BUONO
SUPERFICIE MQ. 346127,6	<input type="checkbox"/> OTTIMO

FOTO 4


**PROTEZIONE COSTA**

<input type="checkbox"/> PARALLELE	MATERIALI	TIPOLOGIA
<input type="checkbox"/> CONTINUE	<input type="checkbox"/> MASSI IN PIETRA	<input type="checkbox"/> EMERSE
DIST. COSTA: 0	<input type="checkbox"/> MASSI IN CEMENTO	<input type="checkbox"/> SOFFOLTE
INTERASSE: 0	<input type="checkbox"/> SACCHI DI SABBIA	<input type="checkbox"/> SOMMERSE
<input type="checkbox"/> RADENTI	MATERIALI	TIPOLOGIA
<input type="checkbox"/> CONTINUE	<input type="checkbox"/> RADENTI MASSI IN PIETRA	<input type="checkbox"/> EMERSA
LUNGHEZZA: 0	<input type="checkbox"/> MASSI IN CEMENTO	<input type="checkbox"/> SOFFOLTA
	<input type="checkbox"/> SACCHI DI SABBIA	<input type="checkbox"/> SOMMERSA
<input type="checkbox"/> A PENNELLO	MATERIALI	TIPOLOGIA
NUMERO: 0	<input type="checkbox"/> MASSI IN PIETRA	<input type="checkbox"/> EMERSE
LUNGHEZZA: 0	<input type="checkbox"/> MASSI IN CEMENTO	<input type="checkbox"/> SOFFOLTE
INTERASSE: 0	<input type="checkbox"/> SACCHI DI SABBIA	<input type="checkbox"/> SOMMERSE

FOTO 5


**NOTE**

SPIAGGIA COMPRESA TRA IL BAGNO CORALLO E IL BAGNO HANA-BI. ROTTURA DUNA PER PERCORSI. CONTENIMENTO A SUD DUNA.

**DINAMICA DELLA COSTA**

- 
- EROSIONE
- 
- RIPASCIMENTO
- 
- STABILE



**DATA:**  
16/03/2004

**RILEVATORE:**  
GIUNCHI - MINGUZZI

**AGGIORNAMENTO:**

**PAGINA 1**

**COMUNE DI RAVENNA**  
AREA 6: PIANIFICAZIONE TERRITORIALE  
SERVIZIO PROGETTAZIONE URBANISTICA

**COD AREA:** 1082 **NUM SCHEDA:** 05.536

**LOCALITA':** MARINA DI RAVENNA

**CATASTO RAVENNA**

**SEZIONE:** RA

**FOGLIO:** 4

**MAPPALE:** 37

**CENSIMENTO SPIAGGE LIBERE**

**TIPOLOGIA**

SPIAGGIA LIBERA DA CONCESSIONI  SPIAGGIA NATURISTI

**VINCOLI AMBIENTALI VIGENTI**

VINCOLO IDROGEOLOGICO

RISERVE NATURALI DELLO STATO

ZONA DI PROTEZIONE SPECIALE

SITI INTERESSE COMUNITARIO

VINCOLO PAESISTICO LR31/2002  
- L. R. 27/88 - L. 1039/39  
- L. 1497/39 - L. 431 / 85

**PROPRIETA' AREA**

COMUNE  DEM. FORESTALE


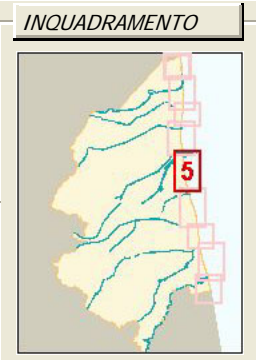
DEM. MARITTIMO  PRIVATA

**DIMENSIONI**

LUNGHEZZA MAX: 79

LARGHEZZA MAX: 177

SUPERFICIE TOTALE: 11341



**CONNESSIONI ALLE RETI**

PISTA CICLABILE

TRASPORTO PUBBLICO

PARCHEGGI

**DIST. SPIAGGIA**

> 300 ML

> 300 ML

> 300 ML

**FILTRI**

PINETA ML

DUNA ML

RECINZIONI ML

LARGH.	ALT.
76,9	0
100,57	0
0	1,2

**ACCESSIBILITA'**

ESCLUSIVA  DIRETTA

PRESENZA BARRIERE ARCH

**PERCORSI**

CARRABILE

PEDONALE

NUMERO	FREQUENZA
2	0
0	0

**PAVIMENTAZ.**

STERRATO

**PROPRIETA' PERCORSI**

COMUNE

DEMANIO FORESTALE

DEMANIO MARITTIMO

PRIVATA

**DATI CONCESSIONE**

CONCESSIONE N: 0 DATA RILASCIO

SCADENZA:

INTESTATARIO CONCESSIONE:

**SEZIONE:** MARE/SPIAGGIA/DUNA/PINETA

**RECINZIONI AREA**

LEGNO 0

RETE METALLICA 0

VEGETAZIONE 0

CEMENTO 0

MURATURA 0

**PRESENZA SERVIZI**

SERVIZI IGIENICI  PUNTI RISTORO

PERCORSI PAVIM.  BARRIERE ARCHITET.

STRUTT SALVAT. N. 0

AREE DI SALVAT. MQ 0

SERV. MANUTENZIONE

**ARREDI**

CARTELLI BACH.

CESTINI

ILLUMINAZIONE

AIUOLE

**STATO DI CONSERVAZIONE** SUFFICIENTE **AREA RETROSTANTE:** CAMPEGGIO



DATA:	16/03/2004
RILEVATORE:	GIUNCHI - MINGUZZI
AGGIORNAMENTO:	
<b>PAGINA 2</b>	


**COMUNE DI RAVENNA**

 AREA 6: PIANIFICAZIONE TERRITORIALE  
 SERVIZIO PROGETTAZIONE URBANISTICA

**CENSIMENTO SPIAGGE LIBERE**

COD AREA:	NUM SCHEDA:
1082	05.536
LOCALITA':	
MARINA DI RAVENNA	
CATASTO RAVENNA	
SEZIONE:	RA
FOGLIO:	4
MAPPALE:	37

**TIPOLOGIA**
 SPIAGGIA LIBERA DA CONCESSIONI

 SPIAGGIA NATURISTI

**PRESENZA DI DUNE**

CARATTERISTICHE		RECINZIONI
<input type="checkbox"/> PORZIONE DI DUNA	<input checked="" type="checkbox"/> PRESENZA DI VEGETAZIONE	<input type="checkbox"/> LEGNO
<input type="checkbox"/> CONTINUA	<input checked="" type="checkbox"/> SOGGETTA A CALPESTIO	<input type="checkbox"/> FERRO
RIFERIMENTO SCHEDA	05.013	<input type="checkbox"/> CEMENTO
<input type="checkbox"/> PRES. DI CAPANNI		<input type="checkbox"/> RETE METALLICA
DIMENSIONI		CONSERVAZIONE
FRONTE ML.	53,14	<input type="checkbox"/> INSUFFICIENTE
PROFONDITA' ML.	99,12	<input checked="" type="checkbox"/> SUFFICIENTE
ALTEZZA ML.	0	<input type="checkbox"/> BUONO
SUPERFICIE MQ.	5119,46	<input type="checkbox"/> OTTIMO

FOTO 3


**PRESENZA DI PINETE**

CARATTERISTICHE		RECINZIONI
<input type="checkbox"/> BASSURE	<input type="checkbox"/> PRESENZA DI SOTTOBOSCO	<input type="checkbox"/> LEGNO
<input checked="" type="checkbox"/> PERCORSI	<input checked="" type="checkbox"/> SOGGETTA A CALPESTIO	<input type="checkbox"/> FERRO
RIFERIMENTO SCHEDA:	05.301	<input type="checkbox"/> CEMENTO
PRESENZA STRUTTURE:		<input checked="" type="checkbox"/> RETE METALLICA
DIMENSIONI		CONSERVAZIONE
FRONTE ML.	4483,91	<input type="checkbox"/> INSUFFICIENTE
PROFONDITA' ML	100	<input checked="" type="checkbox"/> SUFFICIENTE
ALTEZZA ML	0	<input type="checkbox"/> BUONO
SUPERFICIE MQ.	346127,6	<input type="checkbox"/> OTTIMO

FOTO 4


**PROTEZIONE COSTA**

<input type="checkbox"/> <b>PARALLELE</b>	<b>MATERIALI</b>	<b>TIPOLOGIA</b>
<input type="checkbox"/> CONTINUE	<input type="checkbox"/> MASSI IN PIETRA	<input type="checkbox"/> EMERSE
DIST. COSTA	<input type="checkbox"/> MASSI IN CEMENTO	<input type="checkbox"/> SOFFOLTE
INTERASSE:	<input type="checkbox"/> SACCHI DI SABBIA	<input type="checkbox"/> SOMMERSE
<input type="checkbox"/> <b>RADENTI</b>	<b>MATERIALI</b>	<b>TIPOLOGIA</b>
<input type="checkbox"/> CONTINUE	<input type="checkbox"/> RADENTI MASSI IN PIETRA	<input type="checkbox"/> EMERSA
LUNGHEZZA:	<input type="checkbox"/> MASSI IN CEMENTO	<input type="checkbox"/> SOFFOLTA
	<input type="checkbox"/> SACCHI DI SABBIA	<input type="checkbox"/> SOMMERSA
<input type="checkbox"/> <b>A PENNELLO</b>	<b>MATERIALI</b>	<b>TIPOLOGIA</b>
NUMERO:	<input type="checkbox"/> MASSI IN PIETRA	<input type="checkbox"/> EMERSE
LUNGHEZZA	<input type="checkbox"/> MASSI IN CEMENTO	<input type="checkbox"/> SOFFOLTE
INTERASSE	<input type="checkbox"/> SACCHI DI SABBIA	<input type="checkbox"/> SOMMERSE

FOTO 5



NOTE

SPIAGGIA COMPRESA TRA IL BAGNO HNA-BI E IL BAGNO MERISOL.

**DINAMICA DELLA COSTA**
 EROSIONE

 RIPASCIMENTO

 STABILE

**DATA:**  
16/03/2004

**RILEVATORE:**  
GIUNCHI - MINGUZZI

**AGGIORNAMENTO:**

**PAGINA 1**



**CENSIMENTO SPIAGGE LIBERE**

**COD AREA:** 1083 **NUM SCHEDA:** 05.537

**LOCALITA':** MARINA DI RAVENNA

**CATASTO RAVENNA**

**SEZIONE:** RA

**FOGLIO:** 4

**MAPPALE:** 37

**TIPOLOGIA**

SPIAGGIA LIBERA DA CONCESSIONI  SPIAGGIA NATURISTI

**VINCOLI AMBIENTALI VIGENTI**

VINCOLO IDROGEOLOGICO

RISERVE NATURALI DELLO STATO

ZONA DI PROTEZIONE SPECIALE

SITI INTERESSE COMUNITARIO

VINCOLO PAESISTICO LR31/2002  
- L. R. 27/88 - L. 1039/39  
- L. 1497/39 - L. 431 / 85

**PROPRIETA' AREA**

COMUNE  DEM. FORESTALE


DEM. MARITTIMO  PRIVATA

**DIMENSIONI**

LUNGHEZZA MAX: 56

LARGHEZZA MAX: 164

SUPERFICIE TOTALE: 8697



**CONNESSIONI ALLE RETI**

PISTA CICLABILE

TRASPORTO PUBBLICO

PARCHEGGI

**DIST. SPIAGGIA**

> 300 ML

> 300 ML

> 300 ML

**FILTRI**

PINETA ML

DUNA ML

RECINZIONI ML

LARGH.	ALT.
75,71	0
107,71	0
0	1,2

**ACCESSIBILITA'**

ESCLUSIVA  DIRETTA

PRESENZA BARRIERE ARCH

**PERCORSI**

CARRABILE

PEDONALE

NUMERO	FREQUENZA
2	0
0	0

**PAVIMENTAZ.**

STERRATO

**PROPRIETA' PERCORSI**

COMUNE

DEMANIO FORESTALE

DEMANIO MARITTIMO

PRIVATA

**DATI CONCESSIONE**

CONCESSIONE N: 0 DATA RILASCIO

SCADENZA:

INTESTATARIO CONCESSIONE:

**SEZIONE:** MARE/SPIAGGIA/DUNA/PINETA

**RECINZIONI AREA**

LEGNO 0

RETE METALLICA 0

VEGETAZIONE 0

CEMENTO 0

MURATURA 0

**PRESENZA SERVIZI**

SERVIZI IGIENICI  PUNTI RISTORO

PERCORSI PAVIM.  BARRIERE ARCHITET.

STRUTT SALVAT. N. 0

AREE DI SALVAT. MQ 0

SERV. MANUTENZIONE

**ARREDI**

CARTELLI BACH.

CESTINI

ILLUMINAZIONE

AIUOLE

**STATO DI CONSERVAZIONE**

SUFFICIENTE

**AREA RETROSTANTE:**

CAMPEGGIO





DATA:	16/03/2004
RILEVATORE:	GIUNCHI - MINGUZZI
AGGIORNAMENTO:	
<b>PAGINA 2</b>	



**COMUNE DI RAVENNA**  
 AREA 6: PIANIFICAZIONE TERRITORIALE  
 SERVIZIO PROGETTAZIONE URBANISTICA

COD AREA:	NUM SCHEDA:
1083	05.537
LOCALITA':	
MARINA DI RAVENNA	
CATASTO RAVENNA	
SEZIONE:	RA
FOGLIO:	4
MAPPALE:	37

## CENSIMENTO SPIAGGE LIBERE

### TIPOLOGIA

 SPIAGGIA LIBERA DA CONCESSIONI

 SPIAGGIA NATURISTI

### PRESENZA DI DUNE

CARATTERISTICHE		RECINZIONI
<input type="checkbox"/> PORZIONE DI DUNA	<input checked="" type="checkbox"/> PRESENZA DI VEGETAZIONE	<input type="checkbox"/> LEGNO
<input type="checkbox"/> CONTINUA	<input checked="" type="checkbox"/> SOGGETTA A CALPESTIO	<input type="checkbox"/> FERRO
RIFERIMENTO SCHEDA	05.814	<input type="checkbox"/> CEMENTO
<input type="checkbox"/> PRES. DI CAPANNI		<input type="checkbox"/> RETE METALLICA
DIMENSIONI		CONSERVAZIONE
FRONTE ML.	49,59	<input type="checkbox"/> INSUFFICIENTE
PROFONDITA' ML.	107,71	<input checked="" type="checkbox"/> SUFFICIENTE
ALTEZZA ML.	0	<input type="checkbox"/> BUONO
SUPERFICIE MQ.	4879,31	<input type="checkbox"/> OTTIMO

FOTO 3



### PRESENZA DI PINETE

CARATTERISTICHE		RECINZIONI
<input type="checkbox"/> BASSURE	<input type="checkbox"/> PRESENZA DI SOTTOBOSCO	<input type="checkbox"/> LEGNO
<input checked="" type="checkbox"/> PERCORSI	<input type="checkbox"/> SOGGETTA A CALPESTIO	<input type="checkbox"/> FERRO
RIFERIMENTO SCHEDA:		<input type="checkbox"/> CEMENTO
PRESENZA STRUTTURE:		<input checked="" type="checkbox"/> RETE METALLICA
DIMENSIONI		CONSERVAZIONE
FRONTE ML.	4483,91	<input type="checkbox"/> INSUFFICIENTE
PROFONDITA' ML.	100	<input checked="" type="checkbox"/> SUFFICIENTE
ALTEZZA ML.	0	<input type="checkbox"/> BUONO
SUPERFICIE MQ.	346127,6	<input type="checkbox"/> OTTIMO

FOTO 4



### PROTEZIONE COSTA

<input type="checkbox"/> PARALLELE	MATERIALI	TIPOLOGIA
<input type="checkbox"/> CONTINUE	<input type="checkbox"/> MASSI IN PIETRA	<input type="checkbox"/> EMERSE
DIST. COSTA	<input type="checkbox"/> MASSI IN CEMENTO	<input type="checkbox"/> SOFFOLTE
INTERASSE:	<input type="checkbox"/> SACCHI DI SABBIA	<input type="checkbox"/> SOMMERSE
<input type="checkbox"/> RADENTI	MATERIALI	TIPOLOGIA
<input type="checkbox"/> CONTINUE	<input type="checkbox"/> RADENTI MASSI IN PIETRA	<input type="checkbox"/> EMERSA
LUNGHEZZA:	<input type="checkbox"/> MASSI IN CEMENTO	<input type="checkbox"/> SOFFOLTA
	<input type="checkbox"/> SACCHI DI SABBIA	<input type="checkbox"/> SOMMERSA
<input type="checkbox"/> A PENNELLO	MATERIALI	TIPOLOGIA
NUMERO:	<input type="checkbox"/> MASSI IN PIETRA	<input type="checkbox"/> EMERSE
LUNGHEZZA	<input type="checkbox"/> MASSI IN CEMENTO	<input type="checkbox"/> SOFFOLTE
INTERASSE	<input type="checkbox"/> SACCHI DI SABBIA	<input type="checkbox"/> SOMMERSE

FOTO 5



### NOTE

SPIAGGIA COMPRESA TRA IL BAGNO MERISOL E IL BAGNO MIO CAPITANO. DUNA CON PARZIALE RECINZIONE IN LEGNO. PRESENZA DI PINI E MUSCHI.

### DINAMICA DELLA COSTA

 EROSIONE

 RIPASCIMENTO

 STABILE

**DATA:**  
16/03/2004

**RILEVATORE:**  
GIUNCHI - MINGUZZI

**AGGIORNAMENTO:**

**PAGINA 1**

**COD AREA:** 1084 **NUM SCHEDA:** 05.538

**LOCALITA':** MARINA DI RAVENNA

**CATASTO RAVENNA**

**SEZIONE:** RA

**FOGLIO:** 4

**MAPPALE:** 37

**CENSIMENTO SPIAGGE LIBERE**

**TIPOLOGIA**

SPIAGGIA LIBERA DA CONCESSIONI  SPIAGGIA NATURISTI

<b>VINCOLI AMBIENTALI VIGENTI</b>	<b>PROPRIETA' AREA</b>	<b>INQUADRAMENTO</b>	<b>FOTO SATELLITARE TRATTO</b>
<input checked="" type="checkbox"/> VINCOLO IDROGEOLOGICO <input type="checkbox"/> RISERVE NATURALI DELLO STATO <input type="checkbox"/> ZONA DI PROTEZIONE SPECIALE <input type="checkbox"/> SITI INTERESSE COMUNITARIO <input checked="" type="checkbox"/> VINCOLO PAESISTICO LR31/2002 - L. R. 27/88 - L. 1039/39 - L. 1497/39 - L. 431 / 85	<input type="checkbox"/> COMUNE <input type="checkbox"/> DEM. FORESTALE <input checked="" type="checkbox"/> DEM. MARITTIMO <input type="checkbox"/> PRIVATA <b>DIMENSIONI</b> LUNGHEZZA MAX: 35 LARGHEZZA MAX: 161 SUPERFICIE TOTALE: 4847		


<b>CONNESSIONI ALLE RETI</b>	<b>DIST. SPIAGGIA</b>	<b>FILTRI</b>	<b>LARGH.</b>	<b>ALT.</b>
<input type="checkbox"/> PISTA CICLABILE <input checked="" type="checkbox"/> TRASPORTO PUBBLICO <input checked="" type="checkbox"/> PARCHEGGI	<input type="checkbox"/> > 300 ML <input type="checkbox"/> > 300 ML <input type="checkbox"/> > 300 ML	<input checked="" type="checkbox"/> PINETA ML <input checked="" type="checkbox"/> DUNA ML <input checked="" type="checkbox"/> RECINZIONI ML	79,5 80,94 0	0 0 1,2

<b>ACCESSIBILITA'</b>	<b>PERCORSI</b>	<b>NUMERO</b>	<b>FREQUENZA</b>	<b>PAVIMENTAZ.</b>
<input type="checkbox"/> ESCLUSIVA <input type="checkbox"/> DIRETTA <input type="checkbox"/> PRESENZA BARRIERE ARCH	<input checked="" type="checkbox"/> CARRABILE <input type="checkbox"/> PEDONALE	2 0	0 0	STERRATO

<b>PROPRIETA' PERCORSI</b>	<b>DATI CONCESSIONE</b>
<input type="checkbox"/> COMUNE <input checked="" type="checkbox"/> DEMANIO FORESTALE <input type="checkbox"/> DEMANIO MARITTIMO <input type="checkbox"/> PRIVATA	CONCESSIONE N: 0 DATA RILASCIO SCADENZA: INTESTATARIO CONCESSIONE:
<b>SEZIONE:</b> MARE/SPIAGGIA/DUNA/PINETA	

<b>RECINZIONI AREA</b>	<b>ALTEZZA</b>	<b>PRESENZA SERVIZI</b>	<b>ARREDI</b>
<input type="checkbox"/> LEGNO <input type="checkbox"/> RETE METALLICA <input type="checkbox"/> VEGETAZIONE <input type="checkbox"/> CEMENTO <input type="checkbox"/> MURATURA	0 0 0 0 0	<input type="checkbox"/> SERVIZI IGIENICI <input type="checkbox"/> PUNTI RISTORO <input type="checkbox"/> PERCORSI PAVIM. <input type="checkbox"/> BARRIERE ARCHITET. <input type="checkbox"/> STRUTT SALVAT. N. 0 <input type="checkbox"/> AREE DI SALVAT. MQ 0 <input type="checkbox"/> SERV. MANUTENZIONE	<input type="checkbox"/> CARTELLI BACH. <input type="checkbox"/> CESTINI <input type="checkbox"/> ILLUMINAZIONE <input type="checkbox"/> AIUOLE

**STATO DI CONSERVAZIONE:** SUFFICIENTE **AREA RETROSTANTE:** CAMPEGGIO



DATA:	16/03/2004
RILEVATORE:	GIUNCHI - MINGUZZI
AGGIORNAMENTO:	
<b>PAGINA 2</b>	



**COMUNE DI RAVENNA**  
 AREA 6: PIANIFICAZIONE TERRITORIALE  
 SERVIZIO PROGETTAZIONE URBANISTICA

## CENSIMENTO SPIAGGE LIBERE

COD AREA:	NUM SCHEDA:
1084	05.538
LOCALITA':	
MARINA DI RAVENNA	
CATASTO RAVENNA	
SEZIONE:	RA
FOGLIO:	4
MAPPALE:	37

### TIPOLOGIA

- SPIAGGIA LIBERA DA CONCESSIONI     SPIAGGIA NATURISTI

### PRESENZA DI DUNE

CARATTERISTICHE		RECINZIONI
<input type="checkbox"/> PORZIONE DI DUNA	<input checked="" type="checkbox"/> PRESENZA DI VEGETAZIONE	<input type="checkbox"/> LEGNO
<input type="checkbox"/> CONTINUA	<input checked="" type="checkbox"/> SOGGETTA A CALPESTIO	<input type="checkbox"/> FERRO
RIFERIMENTO SCHEDA	05.815	<input type="checkbox"/> CEMENTO
<input type="checkbox"/> PRES. DI CAPANNI		<input type="checkbox"/> RETE METALLICA
DIMENSIONI		CONSERVAZIONE
FRONTE ML.	29,82	<input type="checkbox"/> INSUFFICIENTE
PROFONDITA' ML.	80,94	<input checked="" type="checkbox"/> SUFFICIENTE
ALTEZZA ML.	0	<input type="checkbox"/> BUONO
SUPERFICIE MQ.	2318,91	<input type="checkbox"/> OTTIMO

FOTO 3



### PRESENZA DI PINETE

CARATTERISTICHE		RECINZIONI
<input type="checkbox"/> BASSURE	<input checked="" type="checkbox"/> PRESENZA DI SOTTOBOSCO	<input type="checkbox"/> LEGNO
<input checked="" type="checkbox"/> PERCORSI	<input type="checkbox"/> SOGGETTA A CALPESTIO	<input type="checkbox"/> FERRO
RIFERIMENTO SCHEDA:	05.301	<input type="checkbox"/> CEMENTO
PRESENZA STRUTTURE:		<input checked="" type="checkbox"/> RETE METALLICA
DIMENSIONI		CONSERVAZIONE
FRONTE ML.	4483,91	<input type="checkbox"/> INSUFFICIENTE
PROFONDITA' ML.	100	<input type="checkbox"/> SUFFICIENTE
ALTEZZA ML.	0	<input checked="" type="checkbox"/> BUONO
SUPERFICIE MQ.	346127,6	<input type="checkbox"/> OTTIMO

FOTO 4



### PROTEZIONE COSTA

<input type="checkbox"/> <b>PARALLELE</b>	<b>MATERIALI</b>	<b>TIPOLOGIA</b>
<input type="checkbox"/> CONTINUE	<input type="checkbox"/> MASSI IN PIETRA	<input type="checkbox"/> EMERSE
DIST. COSTA	<input type="checkbox"/> MASSI IN CEMENTO	<input type="checkbox"/> SOFFOLTE
INTERASSE:	<input type="checkbox"/> SACCHI DI SABBIA	<input type="checkbox"/> SOMMERSE
<input type="checkbox"/> <b>RADENTI</b>	<b>MATERIALI</b>	<b>TIPOLOGIA</b>
<input type="checkbox"/> CONTINUE	<input type="checkbox"/> RADENTI MASSI IN PIETRA	<input type="checkbox"/> EMERSA
LUNGHEZZA:	<input type="checkbox"/> MASSI IN CEMENTO	<input type="checkbox"/> SOFFOLTA
	<input type="checkbox"/> SACCHI DI SABBIA	<input type="checkbox"/> SOMMERSA
<input type="checkbox"/> <b>A PENNELLO</b>	<b>MATERIALI</b>	<b>TIPOLOGIA</b>
NUMERO:	<input type="checkbox"/> MASSI IN PIETRA	<input type="checkbox"/> EMERSE
LUNGHEZZA	<input type="checkbox"/> MASSI IN CEMENTO	<input type="checkbox"/> SOFFOLTE
INTERASSE	<input type="checkbox"/> SACCHI DI SABBIA	<input type="checkbox"/> SOMMERSE

FOTO 5



NOTE

SPIAGGIA COMPRESA TRA IL BAGNO MIO CAPITANO E IL BAGNO CHARLIE BROWN. PINETA CON LETTO DI AGHI. PASSAGGIO SULLA DUNA DA BAGNO A BAGNO.

### DINAMICA DELLA COSTA

- EROSIONE     RIPASCIMENTO     STABILE



**DATA:**  
16/03/2004

**RILEVATORE:**  
GIUNCHI - MINGUZZI

**AGGIORNAMENTO:**

**PAGINA 1**

**COMUNE DI RAVENNA**  
AREA 6: PIANIFICAZIONE TERRITORIALE  
SERVIZIO PROGETTAZIONE URBANISTICA

**COD AREA:** 1085 **NUM SCHEDA:** 05.539

**LOCALITA':** MARINA DI RAVENNA

**CATASTO RAVENNA**

**SEZIONE:** RA

**FOGLIO:** 4

**MAPPALE:** 37

**CENSIMENTO SPIAGGE LIBERE**

**TIPOLOGIA**

SPIAGGIA LIBERA DA CONCESSIONI  SPIAGGIA NATURISTI

**VINCOLI AMBIENTALI VIGENTI**

VINCOLO IDROGEOLOGICO

RISERVE NATURALI DELLO STATO

ZONA DI PROTEZIONE SPECIALE

SITI INTERESSE COMUNITARIO

VINCOLO PAESISTICO LR31/2002  
- L. R. 27/88 - L. 1039/39  
- L. 1497/39 - L. 431 / 85

**PROPRIETA' AREA**

COMUNE  DEM. FORESTALE


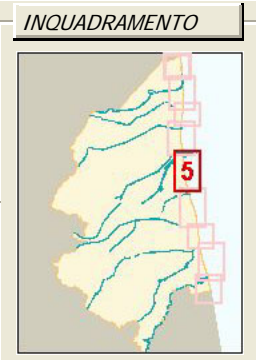
DEM. MARITTIMO  PRIVATA

**DIMENSIONI**

LUNGHEZZA MAX: 30

LARGHEZZA MAX: 156

SUPERFICIE TOTALE: 4510



**CONNESSIONI ALLE RETI**

PISTA CICLABILE

TRASPORTO PUBBLICO

PARCHEGGI

**DIST. SPIAGGIA**

> 300 ML

> 300 ML

> 300 ML

**FILTRI**

PINETA ML

DUNA ML

RECINZIONI ML

LARGH.	ALT.
74,88	0
74,83	0
0	1,2

**ACCESSIBILITA'**

ESCLUSIVA  DIRETTA

PRESENZA BARRIERE ARCH

**PERCORSI**

CARRABILE

PEDONALE

NUMERO	FREQUENZA
2	0
0	0

**PAVIMENTAZ.**

STERRATO

**PROPRIETA' PERCORSI**

COMUNE

DEMANIO FORESTALE

DEMANIO MARITTIMO

PRIVATA

**DATI CONCESSIONE**

CONCESSIONE N: 0 DATA RILASCIO

SCADENZA:

INTESTATARIO CONCESSIONE:

**SEZIONE:** MARE/SPIAGGIA/DUNA/PINETA

**RECINZIONI AREA**

ALTEZZA

LEGNO 0

RETE METALLICA 0

VEGETAZIONE 0

CEMENTO 0

MURATURA 0

**PRESENZA SERVIZI**

SERVIZI IGIENICI  PUNTI RISTORO

PERCORSI PAVIM.  BARRIERE ARCHITET.

STRUTT SALVAT. N. 0

AREE DI SALVAT. MQ 0

SERV. MANUTENZIONE

**ARREDI**

CARTELLI BACH.

CESTINI

ILLUMINAZIONE

AIUOLE

**STATO DI CONSERVAZIONE** SUFFICIENTE **AREA RETROSTANTE:** CAMPEGGIO



DATA:	16/03/2004
RILEVATORE:	GIUNCHI - MINGUZZI
AGGIORNAMENTO:	
<b>PAGINA 2</b>	



**COMUNE DI RAVENNA**  
 AREA 6: PIANIFICAZIONE TERRITORIALE  
 SERVIZIO PROGETTAZIONE URBANISTICA

COD AREA:	NUM SCHEDA:
1085	05.539
LOCALITA':	
MARINA DI RAVENNA	
CATASTO RAVENNA	
SEZIONE:	RA
FOGLIO:	4
MAPPALE:	37

## CENSIMENTO SPIAGGE LIBERE

### TIPOLOGIA

- SPIAGGIA LIBERA DA CONCESSIONI     SPIAGGIA NATURISTI

### PRESENZA DI DUNE

CARATTERISTICHE		RECINZIONI
<input type="checkbox"/> PORZIONE DI DUNA	<input checked="" type="checkbox"/> PRESENZA DI VEGETAZIONE	<input type="checkbox"/> LEGNO
<input type="checkbox"/> CONTINUA	<input checked="" type="checkbox"/> SOGGETTA A CALPESTIO	<input type="checkbox"/> FERRO
RIFERIMENTO SCHEDA	05.816	<input type="checkbox"/> CEMENTO
<input type="checkbox"/> PRES. DI CAPANNI		<input type="checkbox"/> RETE METALLICA
DIMENSIONI		CONSERVAZIONE
FRONTE ML.	19,49	<input type="checkbox"/> INSUFFICIENTE
PROFONDITA' ML.	74,83	<input checked="" type="checkbox"/> SUFFICIENTE
ALTEZZA ML.	0	<input type="checkbox"/> BUONO
SUPERFICIE MQ.	1381,11	<input type="checkbox"/> OTTIMO

FOTO 3



### PRESENZA DI PINETE

CARATTERISTICHE		RECINZIONI
<input type="checkbox"/> BASSURE	<input checked="" type="checkbox"/> PRESENZA DI SOTTOBOSCO	<input type="checkbox"/> LEGNO
<input checked="" type="checkbox"/> PERCORSI	<input type="checkbox"/> SOGGETTA A CALPESTIO	<input type="checkbox"/> FERRO
RIFERIMENTO SCHEDA:	05.301	<input type="checkbox"/> CEMENTO
PRESENZA STRUTTURE:		<input checked="" type="checkbox"/> RETE METALLICA
DIMENSIONI		CONSERVAZIONE
FRONTE ML.	4483,91	<input type="checkbox"/> INSUFFICIENTE
PROFONDITA' ML.	100	<input type="checkbox"/> SUFFICIENTE
ALTEZZA ML.	0	<input checked="" type="checkbox"/> BUONO
SUPERFICIE MQ.	346127,6	<input type="checkbox"/> OTTIMO

FOTO 4



### PROTEZIONE COSTA

<input type="checkbox"/> <b>PARALLELE</b>	<b>MATERIALI</b>	<b>TIPOLOGIA</b>
<input type="checkbox"/> CONTINUE	<input type="checkbox"/> MASSI IN PIETRA	<input type="checkbox"/> EMERSE
DIST. COSTA	<input type="checkbox"/> MASSI IN CEMENTO	<input type="checkbox"/> SOFFOLTE
INTERASSE:	<input type="checkbox"/> SACCHI DI SABBIA	<input type="checkbox"/> SOMMERSE
<input type="checkbox"/> <b>RADENTI</b>	<b>MATERIALI</b>	<b>TIPOLOGIA</b>
<input type="checkbox"/> CONTINUE	<input type="checkbox"/> RADENTI MASSI IN PIETRA	<input type="checkbox"/> EMERSA
LUNGHEZZA:	<input type="checkbox"/> MASSI IN CEMENTO	<input type="checkbox"/> SOFFOLTA
	<input type="checkbox"/> SACCHI DI SABBIA	<input type="checkbox"/> SOMMERSA
<input type="checkbox"/> <b>A PENNELLO</b>	<b>MATERIALI</b>	<b>TIPOLOGIA</b>
NUMERO:	<input type="checkbox"/> MASSI IN PIETRA	<input type="checkbox"/> EMERSE
LUNGHEZZA	<input type="checkbox"/> MASSI IN CEMENTO	<input type="checkbox"/> SOFFOLTE
INTERASSE	<input type="checkbox"/> SACCHI DI SABBIA	<input type="checkbox"/> SOMMERSE

FOTO 5



NOTE

SPIAGGIA COMPRESA TRA IL BAGNO CHARLIE BROWN E IL BAGNO OASI.

### DINAMICA DELLA COSTA

- EROSIONE     RIPASCIMENTO     STABILE

**DATA:**  
16/03/2004

**RILEVATORE:**  
GIUNCHI - MINGUZZI

**AGGIORNAMENTO:**

**PAGINA 1**

**COD AREA:** 1086 **NUM SCHEDA:** 05.540

**LOCALITA':** MARINA DI RAVENNA

**CATASTO RAVENNA**

**SEZIONE:** RA

**FOGLIO:** 4

**MAPPALE:** 37

**CENSIMENTO SPIAGGE LIBERE**

**TIPOLOGIA**

SPIAGGIA LIBERA DA CONCESSIONI  SPIAGGIA NATURISTI

**VINCOLI AMBIENTALI VIGENTI**

VINCOLO IDROGEOLOGICO

RISERVE NATURALI DELLO STATO

ZONA DI PROTEZIONE SPECIALE

SITI INTERESSE COMUNITARIO

VINCOLO PAESISTICO LR31/2002  
- L. R. 27/88 - L. 1039/39  
- L. 1497/39 - L. 431 / 85

**PROPRIETA' AREA**

COMUNE  DEM. FORESTALE


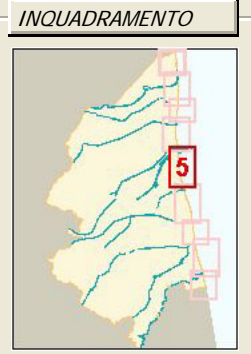
DEM. MARITTIMO  PRIVATA

**DIMENSIONI**

LUNGHEZZA MAX: 30

LARGHEZZA MAX: 150

SUPERFICIE TOTALE: 4277



**CONNESSIONI ALLE RETI**

PISTA CICLABILE

TRASPORTO PUBBLICO

PARCHEGGI

**DIST. SPIAGGIA**

> 300 ML

> 300 ML

> 300 ML

**FILTRI**

PINETA ML

DUNA ML

RECINZIONI ML

LARGH.	ALT.
74,97	0
86,14	0
0	1,2

**ACCESSIBILITA'**

ESCLUSIVA  DIRETTA

PRESENZA BARRIERE ARCH

**PERCORSI**

CARRABILE

PEDONALE

NUMERO	FREQUENZA
2	0
0	0

**PAVIMENTAZ.**

STERRATO

**PROPRIETA' PERCORSI**

COMUNE

DEMANIO FORESTALE

DEMANIO MARITTIMO

PRIVATA

**DATI CONCESSIONE**

CONCESSIONE N: 0 DATA RILASCIO

SCADENZA:

INTESTATARIO CONCESSIONE:

**SEZIONE:** MARE/SPIAGGIA/DUNA/PINETA

**RECINZIONI AREA**

ALTEZZA

LEGNO 0

RETE METALLICA 0

VEGETAZIONE 0

CEMENTO 0

MURATURA 0

**PRESENZA SERVIZI**

SERVIZI IGIENICI  PUNTI RISTORO

PERCORSI PAVIM.  BARRIERE ARCHITET.

STRUTT SALVAT. N. 0

AREE DI SALVAT. MQ 0

SERV. MANUTENZIONE

**ARREDI**

CARTELLI BACH.

CESTINI

ILLUMINAZIONE

AIUOLE

**STATO DI CONSERVAZIONE**

SUFFICIENTE

**AREA RETROSTANTE:** CAMPEGGIO





DATA:
16/03/2004
RILEVATORE:
GIUNCHI - MINGUZZI
AGGIORNAMENTO:
<b>PAGINA 2</b>



**COMUNE DI RAVENNA**  
 AREA 6: PIANIFICAZIONE TERRITORIALE  
 SERVIZIO PROGETTAZIONE URBANISTICA

## CENSIMENTO SPIAGGE LIBERE

COD AREA:	NUM SCHEDA:
1086	05.540
LOCALITA':	
MARINA DI RAVENNA	
CATASTO RAVENNA	
SEZIONE:	RA
FOGLIO:	4
MAPPALE:	37

### TIPOLOGIA

- SPIAGGIA LIBERA DA CONCESSIONI  SPIAGGIA NATURISTI

### PRESENZA DI DUNE

CARATTERISTICHE	RECINZIONI
<input type="checkbox"/> PORZIONE DI DUNA	<input checked="" type="checkbox"/> PRESENZA DI VEGETAZIONE
<input type="checkbox"/> CONTINUA	<input checked="" type="checkbox"/> SOGGETTA A CALPESTIO
RIFERIMENTO SCHEDA	
<input checked="" type="checkbox"/> PRES. DI CAPANNI	
DIMENSIONI	CONSERVAZIONE
FRONTE ML.	<input type="checkbox"/> INSUFFICIENTE
PROFONDITA' ML.	<input checked="" type="checkbox"/> SUFFICIENTE
ALTEZZA ML.	<input type="checkbox"/> BUONO
SUPERFICIE MQ.	<input type="checkbox"/> OTTIMO

FOTO 3



### PRESENZA DI PINETE

CARATTERISTICHE	RECINZIONI
<input type="checkbox"/> BASSURE	<input checked="" type="checkbox"/> PRESENZA DI SOTTOBOSCO
<input checked="" type="checkbox"/> PERCORSI	<input type="checkbox"/> SOGGETTA A CALPESTIO
RIFERIMENTO SCHEDA:	
PRESENZA STRUTTURE:	
DIMENSIONI	CONSERVAZIONE
FRONTE ML.	<input type="checkbox"/> INSUFFICIENTE
PROFONDITA' ML.	<input type="checkbox"/> SUFFICIENTE
ALTEZZA ML.	<input checked="" type="checkbox"/> BUONO
SUPERFICIE MQ.	<input type="checkbox"/> OTTIMO

FOTO 4



### PROTEZIONE COSTA

<input type="checkbox"/> PARALLELE	MATERIALI	TIPOLOGIA
<input type="checkbox"/> CONTINUE	<input type="checkbox"/> MASSI IN PIETRA	<input type="checkbox"/> EMERSE
DIST. COSTA	<input type="checkbox"/> MASSI IN CEMENTO	<input type="checkbox"/> SOFFOLTE
INTERASSE:	<input type="checkbox"/> SACCHI DI SABBIA	<input type="checkbox"/> SOMMERSE
<input type="checkbox"/> RADENTI	MATERIALI	TIPOLOGIA
<input type="checkbox"/> CONTINUE	<input type="checkbox"/> RADENTI MASSI IN PIETRA	<input type="checkbox"/> EMERSA
LUNGHEZZA:	<input type="checkbox"/> MASSI IN CEMENTO	<input type="checkbox"/> SOFFOLTA
	<input type="checkbox"/> SACCHI DI SABBIA	<input type="checkbox"/> SOMMERSA
<input type="checkbox"/> A PENNELLO	MATERIALI	TIPOLOGIA
NUMERO:	<input type="checkbox"/> MASSI IN PIETRA	<input type="checkbox"/> EMERSE
LUNGHEZZA	<input type="checkbox"/> MASSI IN CEMENTO	<input type="checkbox"/> SOFFOLTE
INTERASSE	<input type="checkbox"/> SACCHI DI SABBIA	<input type="checkbox"/> SOMMERSE

FOTO 5



NOTE

SPIAGGIA COMPRESA TRA IL BAGNO OASI E IL BAGNO NATURALMENTE.

### DINAMICA DELLA COSTA

- EROSIONE  RIPASCIMENTO  STABILE

**DATA:**  
16/03/2004

**RILEVATORE:**  
GIUNCHI - MINGUZZI

**AGGIORNAMENTO:**

**PAGINA 1**

**COMUNE DI RAVENNA**  
AREA 6: PIANIFICAZIONE TERRITORIALE  
SERVIZIO PROGETTAZIONE URBANISTICA

**COD AREA:** 1087 **NUM SCHEDA:** 05.541

**LOCALITA':** MARINA DI RAVENNA

**CATASTO RAVENNA**

**SEZIONE:** RA

**FOGLIO:** 4

**MAPPALE:** 37

**CENSIMENTO SPIAGGE LIBERE**

**TIPOLOGIA**

SPIAGGIA LIBERA DA CONCESSIONI  SPIAGGIA NATURISTI

**VINCOLI AMBIENTALI VIGENTI**

VINCOLO IDROGEOLOGICO

RISERVE NATURALI DELLO STATO

ZONA DI PROTEZIONE SPECIALE

SITI INTERESSE COMUNITARIO

VINCOLO PAESISTICO LR31/2002  
- L. R. 27/88 - L. 1039/39  
- L. 1497/39 - L. 431 / 85

**PROPRIETA' AREA**

COMUNE  DEM. FORESTALE


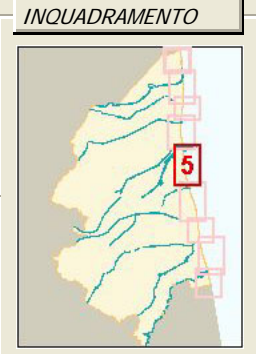
DEM. MARITTIMO  PRIVATA

**DIMENSIONI**

LUNGHEZZA MAX: 27

LARGHEZZA MAX: 155

SUPERFICIE TOTALE: 3753



**CONNESSIONI ALLE RETI**

PISTA CICLABILE

TRASPORTO PUBBLICO

PARCHEGGI

**DIST. SPIAGGIA**

> 300 ML

> 300 ML

> 300 ML

**FILTRI**

PINETA ML

DUNA ML

RECINZIONI ML

LARGH.	ALT.
79,83	0
83,97	0
0	1,2

**ACCESSIBILITA'**

ESCLUSIVA  DIRETTA

PRESENZA BARRIERE ARCH

**PERCORSI**

CARRABILE

PEDONALE

**NUMERO** 2

**FREQUENZA** 0

**0** **0**

**PAVIMENTAZ.** STERRATO

**PROPRIETA' PERCORSI**

COMUNE

DEMANIO FORESTALE

DEMANIO MARITTIMO

PRIVATA

**DATI CONCESSIONE**

CONCESSIONE N: 0 DATA RILASCIO

SCADENZA:

INTESTATARIO CONCESSIONE:

**SEZIONE:** MARE/SPIAGGIA/DUNA/PINETA/EDIFICATO

**RECINZIONI AREA** **ALTEZZA**

LEGNO 0

RETE METALLICA 0

VEGETAZIONE 0

CEMENTO 0

MURATURA 0

**PRESENZA SERVIZI**

SERVIZI IGIENICI  PUNTI RISTORO

PERCORSI PAVIM.  BARRIERE ARCHITET.

STRUTT SALVAT. N. 0

AREE DI SALVAT. MQ 0

SERV. MANUTENZIONE

**ARREDI**

CARTELLI BACH.

CESTINI

ILLUMINAZIONE

AIUOLE

**STATO DI CONSERVAZIONE** SUFFICIENTE

**AREA RETROSTANTE:** RESIDENCE



DATA:
16/03/2004
RILEVATORE:
GIUNCHI - MINGUZZI
AGGIORNAMENTO:
<b>PAGINA 2</b>


**COMUNE DI RAVENNA**

 AREA 6: PIANIFICAZIONE TERRITORIALE  
 SERVIZIO PROGETTAZIONE URBANISTICA

**CENSIMENTO SPIAGGE LIBERE**

COD AREA:	NUM SCHEDA:
1087	05.541
LOCALITA':	
MARINA DI RAVENNA	
CATASTO RAVENNA	
SEZIONE:	RA
FOGLIO:	4
MAPPALE:	37

**TIPOLOGIA**

- 
- SPIAGGIA LIBERA DA CONCESSIONI
- 
- SPIAGGIA NATURISTI

**PRESENZA DI DUNE**

CARATTERISTICHE	RECINZIONI
<input type="checkbox"/> PORZIONE DI DUNA	<input checked="" type="checkbox"/> PRESENZA DI VEGETAZIONE
<input type="checkbox"/> CONTINUA	<input checked="" type="checkbox"/> SOGGETTA A CALPESTIO
RIFERIMENTO SCHEDA	
<input checked="" type="checkbox"/> PRES. DI CAPANNI	
DIMENSIONI	CONSERVAZIONE
FRONTE ML.	<input type="checkbox"/> INSUFFICIENTE
PROFONDITA' ML.	<input checked="" type="checkbox"/> SUFFICIENTE
ALTEZZA ML.	<input type="checkbox"/> BUONO
SUPERFICIE MQ.	<input type="checkbox"/> OTTIMO

FOTO 3


**PRESENZA DI PINETE**


CARATTERISTICHE	RECINZIONI
<input type="checkbox"/> BASSURE	<input checked="" type="checkbox"/> PRESENZA DI SOTTOBOSCO
<input checked="" type="checkbox"/> PERCORSI	<input type="checkbox"/> SOGGETTA A CALPESTIO
RIFERIMENTO SCHEDA:	
PRESENZA STRUTTURE:	
DIMENSIONI	CONSERVAZIONE
FRONTE ML.	<input type="checkbox"/> INSUFFICIENTE
PROFONDITA' ML.	<input type="checkbox"/> SUFFICIENTE
ALTEZZA ML.	<input checked="" type="checkbox"/> BUONO
SUPERFICIE MQ.	<input type="checkbox"/> OTTIMO

FOTO 4


**PROTEZIONE COSTA**

<input type="checkbox"/> PARALLELE	MATERIALI	TIPOLOGIA
<input type="checkbox"/> CONTINUE	<input type="checkbox"/> MASSI IN PIETRA	<input type="checkbox"/> EMERSE
DIST. COSTA	<input type="checkbox"/> MASSI IN CEMENTO	<input type="checkbox"/> SOFFOLTE
INTERASSE:	<input type="checkbox"/> SACCHI DI SABBIA	<input type="checkbox"/> SOMMERSE
<input type="checkbox"/> RADENTI	MATERIALI	TIPOLOGIA
<input type="checkbox"/> CONTINUE	<input type="checkbox"/> RADENTI MASSI IN PIETRA	<input type="checkbox"/> EMERSA
LUNGHEZZA:	<input type="checkbox"/> MASSI IN CEMENTO	<input type="checkbox"/> SOFFOLTA
	<input type="checkbox"/> SACCHI DI SABBIA	<input type="checkbox"/> SOMMERSA
<input type="checkbox"/> A PENNELLO	MATERIALI	TIPOLOGIA
NUMERO:	<input type="checkbox"/> MASSI IN PIETRA	<input type="checkbox"/> EMERSE
LUNGHEZZA	<input type="checkbox"/> MASSI IN CEMENTO	<input type="checkbox"/> SOFFOLTE
INTERASSE	<input type="checkbox"/> SACCHI DI SABBIA	<input type="checkbox"/> SOMMERSE

FOTO 5


**NOTE**

SPIAGGIA COMPRESA TRA IL BAGNO NATURALMENTE E IL BAGNO AI TAMERICI. PERCORSO DI COLLEGAMENTO TRA I DUE BAGNI SULLA DUNA. PORZIONE DI DUNA GRIGIA.

**DINAMICA DELLA COSTA**

- 
- EROSIONE
- 
- RIPASCIMENTO
- 
- STABILE



DATA:

16/03/2004

RILEVATORE:

GIUNCHI - MINGUZZI

AGGIORNAMENTO:

PAGINA 1



COMUNE DI RAVENNA

AREA 6: PIANIFICAZIONE TERRITORIALE  
SERVIZIO PROGETTAZIONE URBANISTICA

CENSIMENTO SPIAGGE LIBERE

Pagina 2

COD AREA:

1088

NUM SCHEDA:

05.542

LOCALITA':

MARINA DI RAVENNA

CATASTO RAVENNA

SEZIONE:

RA

FOGLIO:

4

MAPPALE:

37

## TIPOLOGIA

 SPIAGGIA LIBERA DA CONCESSIONI SPIAGGIA NATURISTI

## VINCOLI AMBIENTALI VIGENTI

- VINCOLO IDROGEOLOGICO
- RISERVE NATURALI DELLO STATO
- ZONA DI PROTEZIONE SPECIALE
- SITI INTERESSE COMUNITARIO
- VINCOLO PAESISTICO LR31/2002
- L. R. 27/88 - L. 1039/39
- L. 1497/39 - L. 431 / 85

## PROPRIETA' AREA

- COMUNE  DEM. FORESTALE
- DEM. MARITTIMO  PRIVATA

## DIMENSIONI

LUNGHEZZA MAX: 454


LARGHEZZA MAX: 161

SUPERFICIE TOTALE: 62273

## INQUADRAMENTO



## FOTO SATELLITARE TRATTO



## CONNESSIONI ALLE RETI

- PISTA CICLABILE
- TRASPORTO PUBBLICO
- PARCHEGGI

## DIST. SPIAGGIA

- > 300 ML
- > 300 ML
- > 300 ML

## FILTRI

- PINETA ML
- DUNA ML
- RECINZIONI ML

## LARGH.

91,21

## ALT.

0

76,82

0

1,2

## ACCESSIBILITA'

- ESCLUSIVA  DIRETTA
- PRESENZA BARRIERE ARCH

## PERCORSI

- CARRABILE
- PEDONALE

## NUMERO

0

3

## FREQUENZA

0

0

## PAVIMENTAZ.

STERRATO

## PROPRIETA' PERCORSI

- COMUNE
- DEMANIO FORESTALE
- DEMANIO MARITTIMO
- PRIVATA

## DATI CONCESSIONE

CONCESSIONE N: 0 DATA RILASCIO

SCADENZA:

INTESTATARIO CONCESSIONE:

SEZIONE: MARE/SPIAGGIA/DUNA/PINETA

## RECINZIONI AREA

- LEGNO 0
- RETE METALLICA 0
- VEGETAZIONE 0
- CEMENTO 0
- MURATURA 0

## ALTEZZA

## PRESENZA SERVIZI

- SERVIZI IGIENICI  PUNTI RISTORO
- PERCORSI PAVIM.  BARRIERE ARCHITET.
- STRUTT SALVAT. N. 0
- AREE DI SALVAT. MQ 0
- SERV. MANUTENZIONE

## ARREDI

- CARTELLI BACH.
- CESTINI
- ILLUMINAZIONE
- AIUOLE

## STATO DI CONSERVAZIONE

BUONO

## AREA RETROSTANTE:

PINETA

## FOTO 1



## FOTO 2



DATA:	16/03/2004
RILEVATORE:	GIUNCHI - MINGUZZI
AGGIORNAMENTO:	
<b>PAGINA 2</b>	



**COMUNE DI RAVENNA**  
 AREA 6: PIANIFICAZIONE TERRITORIALE  
 SERVIZIO PROGETTAZIONE URBANISTICA

## CENSIMENTO SPIAGGE LIBERE

COD AREA:	NUM SCHEDA:
1088	05.542
LOCALITA':	
MARINA DI RAVENNA	
CATASTO RAVENNA	
SEZIONE:	RA
FOGLIO:	4
MAPPALE:	37

### TIPOLOGIA

- SPIAGGIA LIBERA DA CONCESSIONI     SPIAGGIA NATURISTI

### PRESENZA DI DUNE

CARATTERISTICHE		RECINZIONI
<input type="checkbox"/> PORZIONE DI DUNA	<input checked="" type="checkbox"/> PRESENZA DI VEGETAZIONE	<input type="checkbox"/> LEGNO
<input checked="" type="checkbox"/> CONTINUA	<input checked="" type="checkbox"/> SOGGETTA A CALPESTIO	<input type="checkbox"/> FERRO
RIFERIMENTO SCHEDA:	05.819	<input type="checkbox"/> CEMENTO
<input checked="" type="checkbox"/> PRES. DI CAPANNI	DAL 05.122 AL 05.133	<input type="checkbox"/> RETE METALLICA
DIMENSIONI		CONSERVAZIONE
FRONTE ML.	440,62	<input type="checkbox"/> INSUFFICIENTE
PROFONDITA' ML.	76,82	<input type="checkbox"/> SUFFICIENTE
ALTEZZA ML.	0	<input checked="" type="checkbox"/> BUONO
SUPERFICIE MQ.	30727,59	<input type="checkbox"/> OTTIMO

FOTO 3



### PRESENZA DI PINETE

CARATTERISTICHE		RECINZIONI
<input type="checkbox"/> BASSURE	<input checked="" type="checkbox"/> PRESENZA DI SOTTOBOSCO	<input type="checkbox"/> LEGNO
<input checked="" type="checkbox"/> PERCORSI	<input type="checkbox"/> SOGGETTA A CALPESTIO	<input type="checkbox"/> FERRO
RIFERIMENTO SCHEDA:	05.301	<input type="checkbox"/> CEMENTO
PRESENZA STRUTTURE:		<input checked="" type="checkbox"/> RETE METALLICA
DIMENSIONI		CONSERVAZIONE
FRONTE ML.	4483,91	<input type="checkbox"/> INSUFFICIENTE
PROFONDITA' ML.	100	<input type="checkbox"/> SUFFICIENTE
ALTEZZA ML.	0	<input checked="" type="checkbox"/> BUONO
SUPERFICIE MQ.	346127,6	<input type="checkbox"/> OTTIMO

FOTO 4



### PROTEZIONE COSTA

<input type="checkbox"/> PARALLELE	MATERIALI	TIPOLOGIA
<input type="checkbox"/> CONTINUE	<input type="checkbox"/> MASSI IN PIETRA	<input type="checkbox"/> EMERSE
DIST. COSTA: 0	<input type="checkbox"/> MASSI IN CEMENTO	<input type="checkbox"/> SOFFOLTE
INTERASSE: 0	<input type="checkbox"/> SACCHI DI SABBIA	<input type="checkbox"/> SOMMERSE
<input type="checkbox"/> RADENTI	MATERIALI	TIPOLOGIA
<input type="checkbox"/> CONTINUE	<input type="checkbox"/> RADENTI MASSI IN PIETRA	<input type="checkbox"/> EMERSA
LUNGHEZZA: 0	<input type="checkbox"/> MASSI IN CEMENTO	<input type="checkbox"/> SOFFOLTA
	<input type="checkbox"/> SACCHI DI SABBIA	<input type="checkbox"/> SOMMERSA
<input checked="" type="checkbox"/> A PENNELLO	MATERIALI	TIPOLOGIA
NUMERO: 1	<input checked="" type="checkbox"/> MASSI IN PIETRA	<input checked="" type="checkbox"/> EMERSE
LUNGHEZZA: 182,72	<input type="checkbox"/> MASSI IN CEMENTO	<input type="checkbox"/> SOFFOLTE
INTERASSE: 361,89	<input type="checkbox"/> SACCHI DI SABBIA	<input type="checkbox"/> SOMMERSE

FOTO 5



NOTE

SPIAGGIA COMPRESA TRA IL BAGNO AI TAMERICI E IL BAGNO RUVIDO. PAVIMENTAZIONE IN LASTRE IN CEMENTO CON PERCORSO PAVIMENTATO.

### DINAMICA DELLA COSTA

- EROSIONE     RIPASCIMENTO     STABILE

DATA:

16/03/2004

RILEVATORE:

GIUNCHI - MINGUZZI

AGGIORNAMENTO:

PAGINA 1



COMUNE DI RAVENNA

AREA 6: PIANIFICAZIONE TERRITORIALE  
SERVIZIO PROGETTAZIONE URBANISTICA

CENSIMENTO SPIAGGE LIBERE

Pagina 2

COD AREA:

1089

NUM SCHEDA:

05.543

LOCALITA':

PUNTA MARINA

CATASTO RAVENNA

SEZIONE:

RA

FOGLIO:

14

MAPPALE:

1238

## TIPOLOGIA

 SPIAGGIA LIBERA DA CONCESSIONI SPIAGGIA NATURISTI

## VINCOLI AMBIENTALI VIGENTI

- VINCOLO IDROGEOLOGICO
- RISERVE NATURALI DELLO STATO
- ZONA DI PROTEZIONE SPECIALE
- SITI INTERESSE COMUNITARIO
- VINCOLO PAESISTICO LR31/2002
- L. R. 27/88 - L. 1039/39
- L. 1497/39 - L. 431 / 85

## PROPRIETA' AREA

- COMUNE  DEM. FORESTALE
- DEM. MARITTIMO  PRIVATA

## DIMENSIONI

LUNGHEZZA MAX: 40


LARGHEZZA MAX: 134

SUPERFICIE TOTALE: 4964

## INQUADRAMENTO



## FOTO SATELLITARE TRATTO



## CONNESSIONI ALLE RETI

- PISTA CICLABILE
- TRASPORTO PUBBLICO
- PARCHEGGI

## DIST. SPIAGGIA

- > 300 ML
- > 300 ML
- > 300 ML

## FILTRI

- PINETA ML
- DUNA ML
- RECINZIONI ML

## LARGH.

75,51

## ALT.

0

0

1,2

## ACCESSIBILITA'

- ESCLUSIVA  DIRETTA
- PRESENZA BARRIERE ARCH

## PERCORSI

- CARRABILE
- PEDONALE

## NUMERO

1

0

## FREQUENZA

0

0

## PAVIMENTAZ.

STERRATO

## PROPRIETA' PERCORSI

- COMUNE
- DEMANIO FORESTALE
- DEMANIO MARITTIMO
- PRIVATA

## DATI CONCESSIONE

CONCESSIONE N: 0 DATA RILASCIO

SCADENZA:

INTESTATARIO CONCESSIONE:

SEZIONE: MARE/SPIAGGIA/PINETA

## RECINZIONI AREA

- LEGNO 0
- RETE METALLICA 0
- VEGETAZIONE 0
- CEMENTO 0
- MURATURA 0

## ALTEZZA

## PRESENZA SERVIZI

- SERVIZI IGIENICI  PUNTI RISTORO
- PERCORSI PAVIM.  BARRIERE ARCHITET.
- STRUTT SALVAT. N. 0
- AREE DI SALVAT. MQ 0
- SERV. MANUTENZIONE

## ARREDI

- CARTELLI BACH.
- CESTINI
- ILLUMINAZIONE
- AIUOLE

## STATO DI CONSERVAZIONE

SUFFICIENTE

## AREA RETROSTANTE:

PINETA

## FOTO 1



## FOTO 2





DATA:

16/03/2004

RILEVATORE:

GIUNCHI - MINGUZZI

AGGIORNAMENTO:

PAGINA 2



COMUNE DI RAVENNA

AREA 6: PIANIFICAZIONE TERRITORIALE  
SERVIZIO PROGETTAZIONE URBANISTICA

## CENSIMENTO SPIAGGE LIBERE

COD AREA:

1089

NUM SCHEDA:

05.543

LOCALITA':

PUNTA MARINA

CATASTO RAVENNA

SEZIONE:

RA

FOGLIO:

14

MAPPALE:

1238

## TIPOLOGIA

 SPIAGGIA LIBERA DA CONCESSIONI SPIAGGIA NATURISTI

## PRESENZA DI DUNE

## CARATTERISTICHE

 PORZIONE DI DUNA PRESENZA DI VEGETAZIONE CONTINUA SOGGETTA A CALPESTIO

RIFERIMENTO SCHEDA

 PRES. DI CAPANNI

## DIMENSIONI

FRONTE ML.

0

PROFONDITA' ML.

0

ALTEZZA ML.

0

SUPERFICIE MQ.

0

## RECINZIONI

 LEGNO FERRO CEMENTO RETE METALLICA

## CONSERVAZIONE

 INSUFFICIENTE SUFFICIENTE BUONO OTTIMO

## FOTO 3



## PRESENZA DI PINETE

## CARATTERISTICHE

 BASSURE PRESENZA DI SOTTOBOSCO PERCORSI SOGGETTA A CALPESTIO

RIFERIMENTO SCHEDA:

05.301

PRESENZA STRUTTURE:

 LEGNO FERRO CEMENTO RETE METALLICA

## CONSERVAZIONE

 INSUFFICIENTE SUFFICIENTE BUONO OTTIMO

## FOTO 4



## PROTEZIONE COSTA

 PARALLELE

## MATERIALI

 CONTINUE MASSI IN PIETRA

DIST. COSTA

0

 MASSI IN CEMENTO

INTERASSE:

0

 SACCHI DI SABBIA

## TIPOLOGIA

 EMERSE SOFFOLTE SOMMERSE RADENTI

## MATERIALI

 CONTINUE RADENTI MASSI IN PIETRA

LUNGHEZZA:

0

 MASSI IN CEMENTO SACCHI DI SABBIA

## TIPOLOGIA

 EMERSA SOFFOLTA SOMMERSA A PENNELLO

## MATERIALI

NUMERO:

0

 MASSI IN PIETRA

LUNGHEZZA

0

 MASSI IN CEMENTO

INTERASSE

0

 SACCHI DI SABBIA

## TIPOLOGIA

 EMERSE SOFFOLTE SOMMERSE

## FOTO 5



## NOTE

SPIAGGIA COMPRESA TRA IL BAGNO RUVIDO E IL BAGNO BBKING.

## DINAMICA DELLA COSTA

 EROSIONE RIPASCIMENTO STABILE

DATA: 16/03/2004

RILEVATORE: GIUNCHI - MINGUZZI

AGGIORNAMENTO:

PAGINA 1

COD AREA: 1090 NUM SCHEDA: 05.544

LOCALITA': PUNTA MARINA

CATASTO RAVENNA

SEZIONE: RA

FOGLIO: 14

MAPPALE: 1238

**CENSIMENTO SPIAGGE LIBERE**

**TIPOLOGIA**

SPIAGGIA LIBERA DA CONCESSIONI  SPIAGGIA NATURISTI

**VINCOLI AMBIENTALI VIGENTI**

VINCOLO IDROGEOLOGICO

RISERVE NATURALI DELLO STATO

ZONA DI PROTEZIONE SPECIALE

SITI INTERESSE COMUNITARIO

VINCOLO PAESISTICO LR31/2002

- L. R. 27/88 - L. 1039/39

- L. 1497/39 - L. 431 / 85

**PROPRIETA' AREA**

COMUNE  DEM. FORESTALE


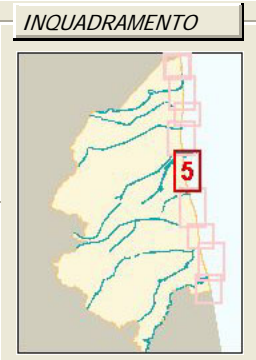
DEM. MARITTIMO  PRIVATA

**DIMENSIONI**

LUNGHEZZA MAX: 39

LARGHEZZA MAX: 135

SUPERFICIE TOTALE: 4678



**CONNESSIONI ALLE RETI**

PISTA CICLABILE

TRASPORTO PUBBLICO

PARCHEGGI

**DIST. SPIAGGIA**

> 300 ML

> 300 ML

> 300 ML

**FILTRI**

PINETA ML

DUNA ML

RECINZIONI ML

LARGH.	ALT.
70,89	0
40,11	0
0	1,2

**ACCESSIBILITA'**

ESCLUSIVA  DIRETTA

PRESENZA BARRIERE ARCH

**PERCORSI**

CARRABILE

PEDONALE

NUMERO	FREQUENZA
1	0
0	0

**PAVIMENTAZ.**

STERRATO

**PROPRIETA' PERCORSI**

COMUNE

DEMANIO FORESTALE

DEMANIO MARITTIMO

PRIVATA

**DATI CONCESSIONE**

CONCESSIONE N: 0 DATA RILASCIO

SCADENZA:

INTESTATARIO CONCESSIONE:

SEZIONE: MARE/SPIAGGIA/DUNA/PINETA

**RECINZIONI AREA**

ALTEZZA

LEGNO 0

RETE METALLICA 0

VEGETAZIONE 0

CEMENTO 0

MURATURA 0

**PRESENZA SERVIZI**

SERVIZI IGIENICI  PUNTI RISTORO

PERCORSI PAVIM.  BARRIERE ARCHITET.

STRUTT SALVAT. N. 0

AREE DI SALVAT. MQ 0

SERV. MANUTENZIONE

**ARREDI**

CARTELLI BACH.

CESTINI

ILLUMINAZIONE

AIUOLE

**STATO DI CONSERVAZIONE** SUFFICIENTE **AREA RETROSTANTE:** PINETA



DATA:
16/03/2004
RILEVATORE:
GIUNCHI - MINGUZZI
AGGIORNAMENTO:
<b>PAGINA 2</b>


**COMUNE DI RAVENNA**

 AREA 6: PIANIFICAZIONE TERRITORIALE  
 SERVIZIO PROGETTAZIONE URBANISTICA

**CENSIMENTO SPIAGGE LIBERE**

COD AREA:	NUM SCHEDA:
1090	05.544
LOCALITA':	
PUNTA MARINA	
<b>CATASTO RAVENNA</b>	
SEZIONE:	RA
FOGLIO:	14
MAPPALE:	1238

**TIPOLOGIA**

- 
- SPIAGGIA LIBERA DA CONCESSIONI
- 
- SPIAGGIA NATURISTI

**PRESENZA DI DUNE**

CARATTERISTICHE	RECINZIONI
<input type="checkbox"/> PORZIONE DI DUNA	<input checked="" type="checkbox"/> PRESENZA DI VEGETAZIONE
<input type="checkbox"/> CONTINUA	<input checked="" type="checkbox"/> SOGGETTA A CALPESTIO
RIFERIMENTO SCHEDA: <input type="text" value="05.520"/>	<input type="checkbox"/> LEGNO
<input type="checkbox"/> PRES. DI CAPANNI	<input type="checkbox"/> FERRO
	<input type="checkbox"/> CEMENTO
	<input type="checkbox"/> RETE METALLICA
DIMENSIONI	CONSERVAZIONE
FRONTE ML. <input type="text" value="33,68"/>	<input type="checkbox"/> INSUFFICIENTE
PROFONDITA' ML. <input type="text" value="40,11"/>	<input checked="" type="checkbox"/> SUFFICIENTE
ALTEZZA ML. <input type="text" value="0"/>	<input type="checkbox"/> BUONO
SUPERFICIE MQ. <input type="text" value="1253,98"/>	<input type="checkbox"/> OTTIMO

FOTO 3


**PRESENZA DI PINETE**


CARATTERISTICHE	RECINZIONI
<input type="checkbox"/> BASSURE	<input checked="" type="checkbox"/> PRESENZA DI SOTTOBOSCO
<input checked="" type="checkbox"/> PERCORSI	<input checked="" type="checkbox"/> SOGGETTA A CALPESTIO
RIFERIMENTO SCHEDA: <input type="text"/>	<input type="checkbox"/> LEGNO
PRESENZA STRUTTURE: <input type="text"/>	<input type="checkbox"/> FERRO
	<input type="checkbox"/> CEMENTO
	<input checked="" type="checkbox"/> RETE METALLICA
DIMENSIONI	CONSERVAZIONE
FRONTE ML. <input type="text" value="4483,91"/>	<input type="checkbox"/> INSUFFICIENTE
PROFONDITA' ML. <input type="text" value="100"/>	<input checked="" type="checkbox"/> SUFFICIENTE
ALTEZZA ML. <input type="text" value="0"/>	<input type="checkbox"/> BUONO
SUPERFICIE MQ. <input type="text" value="346127,6"/>	<input type="checkbox"/> OTTIMO

FOTO 4


**PROTEZIONE COSTA**

<input type="checkbox"/> <b>PARALLELE</b>	<b>MATERIALI</b>	<b>TIPOLOGIA</b>
<input type="checkbox"/> CONTINUE	<input type="checkbox"/> MASSI IN PIETRA	<input type="checkbox"/> EMERSE
DIST. COSTA: <input type="text" value="0"/>	<input type="checkbox"/> MASSI IN CEMENTO	<input type="checkbox"/> SOFFOLTE
INTERASSE: <input type="text" value="0"/>	<input type="checkbox"/> SACCHI DI SABBIA	<input type="checkbox"/> SOMMERSE
<input type="checkbox"/> <b>RADENTI</b>	<b>MATERIALI</b>	<b>TIPOLOGIA</b>
<input type="checkbox"/> CONTINUE	<input type="checkbox"/> RADENTI MASSI IN PIETRA	<input type="checkbox"/> EMERSA
LUNGHEZZA: <input type="text" value="0"/>	<input type="checkbox"/> MASSI IN CEMENTO	<input type="checkbox"/> SOFFOLTA
	<input type="checkbox"/> SACCHI DI SABBIA	<input type="checkbox"/> SOMMERSA
<input type="checkbox"/> <b>A PENNELLO</b>	<b>MATERIALI</b>	<b>TIPOLOGIA</b>
NUMERO: <input type="text" value="0"/>	<input type="checkbox"/> MASSI IN PIETRA	<input type="checkbox"/> EMERSE
LUNGHEZZA: <input type="text" value="0"/>	<input type="checkbox"/> MASSI IN CEMENTO	<input type="checkbox"/> SOFFOLTE
INTERASSE: <input type="text" value="0"/>	<input type="checkbox"/> SACCHI DI SABBIA	<input type="checkbox"/> SOMMERSE

FOTO 5



NOTE

SPIAGGIA COMPRESA TRA IL BAGNO BBKING E IL BAGNO SANGRIA. CONTENIMENTO DUNA DA RECINZIONE CEMENTO.

**DINAMICA DELLA COSTA**

- 
- EROSIONE
- 
- RIPASCIMENTO
- 
- STABILE



DATA:

16/03/2004

RILEVATORE:

GIUNCHI - MINGUZZI

AGGIORNAMENTO:

PAGINA 1



COMUNE DI RAVENNA

AREA 6: PIANIFICAZIONE TERRITORIALE  
SERVIZIO PROGETTAZIONE URBANISTICA

CENSIMENTO SPIAGGE LIBERE

Pagina 2

COD AREA:

1091

NUM SCHEDA:

05.545

LOCALITA':

PUNTA MARINA

CATASTO RAVENNA

SEZIONE:

RA

FOGLIO:

14

MAPPALE:

1238

## TIPOLOGIA

 SPIAGGIA LIBERA DA CONCESSIONI SPIAGGIA NATURISTI

## VINCOLI AMBIENTALI VIGENTI

- VINCOLO IDROGEOLOGICO
- RISERVE NATURALI DELLO STATO
- ZONA DI PROTEZIONE SPECIALE
- SITI INTERESSE COMUNITARIO
- VINCOLO PAESISTICO LR31/2002
- L. R. 27/88 - L. 1039/39
- L. 1497/39 - L. 431 / 85

## PROPRIETA' AREA

- COMUNE  DEM. FORESTALE
- DEM. MARITTIMO  PRIVATA

## DIMENSIONI

LUNGHEZZA MAX: 14


LARGHEZZA MAX: 148

SUPERFICIE TOTALE: 1858

## INQUADRAMENTO



## FOTO SATELLITARE TRATTO



## CONNESSIONI ALLE RETI

- PISTA CICLABILE
- TRASPORTO PUBBLICO
- PARCHEGGI

## DIST. SPIAGGIA

- > 300 ML
- > 300 ML
- > 300 ML

## FILTRI

- PINETA ML
- DUNA ML
- RECINZIONI ML

LARGH.

ALT.

66,67

0

46,82

0

0

1,2

## ACCESSIBILITA'

- ESCLUSIVA  DIRETTA
- PRESENZA BARRIERE ARCH

## PERCORSI

- CARRABILE
- PEDONALE

## NUMERO

1

0

## FREQUENZA

0

0

## PAVIMENTAZ.

STERRATO

## PROPRIETA' PERCORSI

- COMUNE
- DEMANIO FORESTALE
- DEMANIO MARITTIMO
- PRIVATA

## DATI CONCESSIONE

CONCESSIONE N: 0 DATA RILASCIO

SCADENZA:

INTESTATARIO CONCESSIONE:

SEZIONE: MARE/SPIAGGIA/DUNA/PINETA

## RECINZIONI AREA

ALTEZZA

- LEGNO 0
- RETE METALLICA 0
- VEGETAZIONE 0
- CEMENTO 0
- MURATURA 0

## PRESENZA SERVIZI

- SERVIZI IGIENICI  PUNTI RISTORO
- PERCORSI PAVIM.  BARRIERE ARCHITET.
- STRUTT SALVAT. N. 0
- AREE DI SALVAT. MQ 0
- SERV. MANUTENZIONE

## ARREDI

- CARTELLI BACH.
- CESTINI
- ILLUMINAZIONE
- AIUOLE

## STATO DI CONSERVAZIONE

SUFFICIENTE

## AREA RETROSTANTE:

PINETA

## FOTO 1



## FOTO 2



DATA:	16/03/2004
RILEVATORE:	GIUNCHI - MINGUZZI
AGGIORNAMENTO:	
<b>PAGINA 2</b>	


**COMUNE DI RAVENNA**

 AREA 6: PIANIFICAZIONE TERRITORIALE  
 SERVIZIO PROGETTAZIONE URBANISTICA

**CENSIMENTO SPIAGGE LIBERE**

COD AREA:	NUM SCHEDA:
1091	05.545
LOCALITA':	
PUNTA MARINA	
CATASTO RAVENNA	
SEZIONE:	RA
FOGLIO:	14
MAPPALE:	1238

**TIPOLOGIA**

- 
- SPIAGGIA LIBERA DA CONCESSIONI
- 
- SPIAGGIA NATURISTI

**PRESENZA DI DUNE**

CARATTERISTICHE		RECINZIONI
<input type="checkbox"/> PORZIONE DI DUNA	<input checked="" type="checkbox"/> PRESENZA DI VEGETAZIONE	<input type="checkbox"/> LEGNO
<input type="checkbox"/> CONTINUA	<input checked="" type="checkbox"/> SOGGETTA A CALPESTIO	<input type="checkbox"/> FERRO
RIFERIMENTO SCHEDA:	05.821	<input type="checkbox"/> CEMENTO
<input type="checkbox"/> PRES. DI CAPANNI		<input type="checkbox"/> RETE METALLICA
DIMENSIONI		CONSERVAZIONE
FRONTE ML.	12,88	<input type="checkbox"/> INSUFFICIENTE
PROFONDITA' ML.	47,27	<input checked="" type="checkbox"/> SUFFICIENTE
ALTEZZA ML.	0	<input type="checkbox"/> BUONO
SUPERFICIE MQ.	1613,56	<input type="checkbox"/> OTTIMO

FOTO 3


**PRESENZA DI PINETE**

CARATTERISTICHE		RECINZIONI
<input type="checkbox"/> BASSURE	<input checked="" type="checkbox"/> PRESENZA DI SOTTOBOSCO	<input type="checkbox"/> LEGNO
<input checked="" type="checkbox"/> PERCORSI	<input type="checkbox"/> SOGGETTA A CALPESTIO	<input type="checkbox"/> FERRO
RIFERIMENTO SCHEDA:		<input type="checkbox"/> CEMENTO
PRESENZA STRUTTURE:		<input checked="" type="checkbox"/> RETE METALLICA
DIMENSIONI		CONSERVAZIONE
FRONTE ML.	4483,91	<input type="checkbox"/> INSUFFICIENTE
PROFONDITA' ML.	100	<input type="checkbox"/> SUFFICIENTE
ALTEZZA ML.	0	<input checked="" type="checkbox"/> BUONO
SUPERFICIE MQ.	346127,6	<input type="checkbox"/> OTTIMO

FOTO 4


**PROTEZIONE COSTA**

<input type="checkbox"/> PARALLELE	MATERIALI	TIPOLOGIA
<input type="checkbox"/> CONTINUE	<input type="checkbox"/> MASSI IN PIETRA	<input type="checkbox"/> EMERSE
DIST. COSTA: 0	<input type="checkbox"/> MASSI IN CEMENTO	<input type="checkbox"/> SOFFOLTE
INTERASSE: 0	<input type="checkbox"/> SACCHI DI SABBIA	<input type="checkbox"/> SOMMERSE
<input type="checkbox"/> RADENTI	MATERIALI	TIPOLOGIA
<input type="checkbox"/> CONTINUE	<input type="checkbox"/> RADENTI MASSI IN PIETRA	<input type="checkbox"/> EMERSA
LUNGHEZZA: 0	<input type="checkbox"/> MASSI IN CEMENTO	<input type="checkbox"/> SOFFOLTA
	<input type="checkbox"/> SACCHI DI SABBIA	<input type="checkbox"/> SOMMERSA
<input type="checkbox"/> A PENNELLO	MATERIALI	TIPOLOGIA
NUMERO: 0	<input type="checkbox"/> MASSI IN PIETRA	<input type="checkbox"/> EMERSE
LUNGHEZZA: 0	<input type="checkbox"/> MASSI IN CEMENTO	<input type="checkbox"/> SOFFOLTE
INTERASSE: 0	<input type="checkbox"/> SACCHI DI SABBIA	<input type="checkbox"/> SOMMERSE

FOTO 5



NOTE

SPIAGGIA COMPRESA TRA IL BAGNO SANGRIA E IL BAGNO TERME.

**DINAMICA DELLA COSTA**

- 
- EROSIONE
- 
- RIPASCIMENTO
- 
- STABILE

**DATA:**  
17/03/2004

**RILEVATORE:**  
GIUNCHI - MINGUZZI

**AGGIORNAMENTO:**

**PAGINA 1**

**COD AREA:** 1092 **NUM SCHEDA:** 05.546

**LOCALITA':** PUNTA MARINA

**CATASTO RAVENNA**

**SEZIONE:** RA

**FOGLIO:** 14

**MAPPALE:** 1238

**CENSIMENTO SPIAGGE LIBERE**

**TIPOLOGIA**

SPIAGGIA LIBERA DA CONCESSIONI  SPIAGGIA NATURISTI

**VINCOLI AMBIENTALI VIGENTI**

VINCOLO IDROGEOLOGICO

RISERVE NATURALI DELLO STATO

ZONA DI PROTEZIONE SPECIALE

SITI INTERESSE COMUNITARIO

VINCOLO PAESISTICO LR31/2002  
- L. R. 27/88 - L. 1039/39  
- L. 1497/39 - L. 431 / 85

**PROPRIETA' AREA**

COMUNE  DEM. FORESTALE


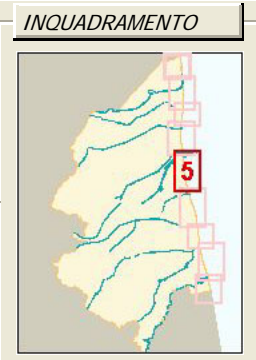
DEM. MARITTIMO  PRIVATA

**DIMENSIONI**

LUNGHEZZA MAX: 14

LARGHEZZA MAX: 134

SUPERFICIE TOTALE: 1634



**CONNESSIONI ALLE RETI**

PISTA CICLABILE

TRASPORTO PUBBLICO

PARCHEGGI

**DIST. SPIAGGIA**

> 300 ML

> 300 ML

> 300 ML

**FILTRI**

PINETA ML

DUNA ML

RECINZIONI ML

LARGH.	ALT.
53,21	0
0	0
0	1,2

**ACCESSIBILITA'**

ESCLUSIVA  DIRETTA

PRESENZA BARRIERE ARCH

**PERCORSI**

CARRABILE

PEDONALE

**NUMERO** 1

**FREQUENZA** 0

**0** **0**

**PAVIMENTAZ.** STERRATO

**PROPRIETA' PERCORSI**

COMUNE

DEMANIO FORESTALE

DEMANIO MARITTIMO

PRIVATA

**DATI CONCESSIONE**

CONCESSIONE N: 0 DATA RILASCIO

SCADENZA:

INTESTATARIO CONCESSIONE:

**SEZIONE:** MARE/SPIAGGIA/PINETA

**RECINZIONI AREA** **ALTEZZA**

LEGNO 0

RETE METALLICA 0

VEGETAZIONE 0

CEMENTO 0

MURATURA 0

**PRESENZA SERVIZI**

SERVIZI IGIENICI  PUNTI RISTORO

PERCORSI PAVIM.  BARRIERE ARCHITET.

STRUTT SALVAT. N. 0

AREE DI SALVAT. MQ 0

SERV. MANUTENZIONE

**ARREDI**

CARTELLI BACH.

CESTINI

ILLUMINAZIONE

AIUOLE

**STATO DI CONSERVAZIONE** SUFFICIENTE

**AREA RETROSTANTE:** PINETA





DATA:
17/03/2004
RILEVATORE:
GIUNCHI - MINGUZZI
AGGIORNAMENTO:
<b>PAGINA 2</b>


**COMUNE DI RAVENNA**

 AREA 6: PIANIFICAZIONE TERRITORIALE  
 SERVIZIO PROGETTAZIONE URBANISTICA

**CENSIMENTO SPIAGGE LIBERE**

COD AREA:	NUM SCHEDA:
1092	05.546
LOCALITA':	
PUNTA MARINA	
CATASTO RAVENNA	
SEZIONE:	RA
FOGLIO:	14
MAPPALE:	1238

**TIPOLOGIA**

- 
- SPIAGGIA LIBERA DA CONCESSIONI
- 
- SPIAGGIA NATURISTI

**PRESENZA DI DUNE**

CARATTERISTICHE	RECINZIONI
<input type="checkbox"/> PORZIONE DI DUNA	<input type="checkbox"/> PRESENZA DI VEGETAZIONE
<input type="checkbox"/> CONTINUA	<input type="checkbox"/> SOGGETTA A CALPESTIO
RIFERIMENTO SCHEDA: <input type="text"/>	<input type="checkbox"/> LEGNO
<input type="checkbox"/> PRES. DI CAPANNI	<input type="checkbox"/> FERRO
	<input type="checkbox"/> CEMENTO
	<input type="checkbox"/> RETE METALLICA
DIMENSIONI	CONSERVAZIONE
FRONTE ML. <input type="text"/> 0	<input type="checkbox"/> INSUFFICIENTE
PROFONDITA' ML. <input type="text"/> 0	<input type="checkbox"/> SUFFICIENTE
ALTEZZA ML. <input type="text"/> 0	<input type="checkbox"/> BUONO
SUPERFICIE MQ. <input type="text"/> 0	<input type="checkbox"/> OTTIMO

**FOTO 3**
**PRESENZA DI PINETE**

CARATTERISTICHE	RECINZIONI
<input type="checkbox"/> BASSURE	<input checked="" type="checkbox"/> PRESENZA DI SOTTOBOSCO
<input checked="" type="checkbox"/> PERCORSI	<input type="checkbox"/> SOGGETTA A CALPESTIO
RIFERIMENTO SCHEDA: <input type="text"/> 05.301	<input type="checkbox"/> LEGNO
PRESENZA STRUTTURE: <input type="text"/>	<input type="checkbox"/> FERRO
	<input type="checkbox"/> CEMENTO
	<input checked="" type="checkbox"/> RETE METALLICA
DIMENSIONI	CONSERVAZIONE
FRONTE ML. <input type="text"/> 4483,91	<input type="checkbox"/> INSUFFICIENTE
PROFONDITA' ML. <input type="text"/> 100	<input type="checkbox"/> SUFFICIENTE
ALTEZZA ML. <input type="text"/> 0	<input checked="" type="checkbox"/> BUONO
SUPERFICIE MQ. <input type="text"/> 346127,6	<input type="checkbox"/> OTTIMO

**FOTO 4**
**PROTEZIONE COSTA**

<input type="checkbox"/> <b>PARALLELE</b>	<b>MATERIALI</b>	<b>TIPOLOGIA</b>
<input type="checkbox"/> CONTINUE	<input type="checkbox"/> MASSI IN PIETRA	<input type="checkbox"/> EMERSE
DIST. COSTA <input type="text"/> 0	<input type="checkbox"/> MASSI IN CEMENTO	<input type="checkbox"/> SOFFOLTE
INTERASSE: <input type="text"/> 0	<input type="checkbox"/> SACCHI DI SABBIA	<input type="checkbox"/> SOMMERSE
<input type="checkbox"/> <b>RADENTI</b>	<b>MATERIALI</b>	<b>TIPOLOGIA</b>
<input type="checkbox"/> CONTINUE	<input type="checkbox"/> RADENTI MASSI IN PIETRA	<input type="checkbox"/> EMERSA
LUNGHEZZA: <input type="text"/> 0	<input type="checkbox"/> MASSI IN CEMENTO	<input type="checkbox"/> SOFFOLTA
	<input type="checkbox"/> SACCHI DI SABBIA	<input type="checkbox"/> SOMMERSA
<input type="checkbox"/> <b>A PENNELLO</b>	<b>MATERIALI</b>	<b>TIPOLOGIA</b>
NUMERO: <input type="text"/> 0	<input type="checkbox"/> MASSI IN PIETRA	<input type="checkbox"/> EMERSE
LUNGHEZZA <input type="text"/> 0	<input type="checkbox"/> MASSI IN CEMENTO	<input type="checkbox"/> SOFFOLTE
INTERASSE <input type="text"/> 0	<input type="checkbox"/> SACCHI DI SABBIA	<input type="checkbox"/> SOMMERSE

**FOTO 5**
**NOTE**

SPIAGGIA COMPRESA TRA IL BAGNO TERME E IL BAGNO NARIZ.

**DINAMICA DELLA COSTA**

- 
- EROSIONE
- 
- RIPASCIMENTO
- 
- STABILE

**DATA:**  
17/03/2004

**RILEVATORE:**  
GIUNCHI - MINGUZZI

**AGGIORNAMENTO:**

**PAGINA 1**

**COD AREA:** 1093 **NUM SCHEDA:** 05.547

**LOCALITA':** PUNTA MARINA

**CATASTO RAVENNA**

**SEZIONE:** RA

**FOGLIO:** 14

**MAPPALE:** 1238

**CENSIMENTO SPIAGGE LIBERE**

**TIPOLOGIA**

SPIAGGIA LIBERA DA CONCESSIONI  SPIAGGIA NATURISTI

**VINCOLI AMBIENTALI VIGENTI**

VINCOLO IDROGEOLOGICO

RISERVE NATURALI DELLO STATO

ZONA DI PROTEZIONE SPECIALE

SITI INTERESSE COMUNITARIO

VINCOLO PAESISTICO LR31/2002  
- L. R. 27/88 - L. 1039/39  
- L. 1497/39 - L. 431 / 85

**PROPRIETA' AREA**

COMUNE  DEM. FORESTALE


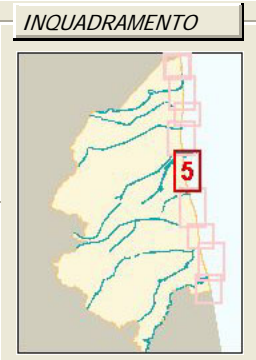
DEM. MARITTIMO  PRIVATA

**DIMENSIONI**

LUNGHEZZA MAX: 40

LARGHEZZA MAX: 122

SUPERFICIE TOTALE: 4558



**CONNESSIONI ALLE RETI**

PISTA CICLABILE

TRASPORTO PUBBLICO

PARCHEGGI

**DIST. SPIAGGIA**

> 300 ML

> 300 ML

> 300 ML

**FILTRI**

PINETA ML

DUNA ML

RECINZIONI ML

LARGH.	ALT.
53,01	0
58,18	0
0	1,2

**ACCESSIBILITA'**

ESCLUSIVA  DIRETTA

PRESENZA BARRIERE ARCH

**PERCORSI**

CARRABILE

PEDONALE

**NUMERO** 2

**FREQUENZA** 0

**0** **0**

**PAVIMENTAZ.** STERRATO

**PROPRIETA' PERCORSI**

COMUNE

DEMANIO FORESTALE

DEMANIO MARITTIMO

PRIVATA

**DATI CONCESSIONE**

CONCESSIONE N: 0 DATA RILASCIO

SCADENZA:

INTESTATARIO CONCESSIONE:

**SEZIONE:** MARE/SPIAGGIA/DUNA/PINETA

**RECINZIONI AREA** **ALTEZZA**

LEGNO 0

RETE METALLICA 0

VEGETAZIONE 0

CEMENTO 0

MURATURA 0

**PRESENZA SERVIZI**

SERVIZI IGIENICI  PUNTI RISTORO

PERCORSI PAVIM.  BARRIERE ARCHITET.

STRUTT SALVAT. N. 0

AREE DI SALVAT. MQ 0

SERV. MANUTENZIONE

**ARREDI**

CARTELLI BACH.

CESTINI

ILLUMINAZIONE

AIUOLE

**STATO DI CONSERVAZIONE** SUFFICIENTE **AREA RETROSTANTE:** PINETA



DATA:	17/03/2004
RILEVATORE:	GIUNCHI - MINGUZZI
AGGIORNAMENTO:	
<b>PAGINA 2</b>	


**COMUNE DI RAVENNA**

 AREA 6: PIANIFICAZIONE TERRITORIALE  
 SERVIZIO PROGETTAZIONE URBANISTICA

**CENSIMENTO SPIAGGE LIBERE**

COD AREA:	NUM SCHEDA:
1093	05.547
LOCALITA':	
PUNTA MARINA	
CATASTO RAVENNA	
SEZIONE:	RA
FOGLIO:	14
MAPPALE:	1238

**TIPOLOGIA**

- 
- SPIAGGIA LIBERA DA CONCESSIONI
- 
- SPIAGGIA NATURISTI

**PRESENZA DI DUNE**

CARATTERISTICHE	RECINZIONI
<input type="checkbox"/> PORZIONE DI DUNA	<input checked="" type="checkbox"/> PRESENZA DI VEGETAZIONE
<input type="checkbox"/> CONTINUA	<input checked="" type="checkbox"/> SOGGETTA A CALPESTIO
RIFERIMENTO SCHEDA: 05.822	<input type="checkbox"/> LEGNO
<input type="checkbox"/> PRES. DI CAPANNI	<input type="checkbox"/> FERRO
	<input type="checkbox"/> CEMENTO
	<input type="checkbox"/> RETE METALLICA
DIMENSIONI	CONSERVAZIONE
FRONTE ML. 33,2	<input type="checkbox"/> INSUFFICIENTE
PROFONDITA' ML. 58,18	<input checked="" type="checkbox"/> SUFFICIENTE
ALTEZZA ML. 0	<input type="checkbox"/> BUONO
SUPERFICIE MQ. 2188,61	<input type="checkbox"/> OTTIMO

FOTO 3


**PRESENZA DI PINETE**

CARATTERISTICHE	RECINZIONI
<input type="checkbox"/> BASSURE	<input checked="" type="checkbox"/> PRESENZA DI SOTTOBOSCO
<input checked="" type="checkbox"/> PERCORSI	<input type="checkbox"/> SOGGETTA A CALPESTIO
RIFERIMENTO SCHEDA: 05.301	<input type="checkbox"/> LEGNO
PRESENZA STRUTTURE:	<input type="checkbox"/> FERRO
	<input type="checkbox"/> CEMENTO
	<input checked="" type="checkbox"/> RETE METALLICA
DIMENSIONI	CONSERVAZIONE
FRONTE ML. 4483,91	<input type="checkbox"/> INSUFFICIENTE
PROFONDITA' ML. 100	<input type="checkbox"/> SUFFICIENTE
ALTEZZA ML. 0	<input checked="" type="checkbox"/> BUONO
SUPERFICIE MQ. 346127,6	<input type="checkbox"/> OTTIMO

FOTO 4


**PROTEZIONE COSTA**

<input type="checkbox"/> PARALLELE	MATERIALI	TIPOLOGIA
<input type="checkbox"/> CONTINUE	<input type="checkbox"/> MASSI IN PIETRA	<input type="checkbox"/> EMERSE
DIST. COSTA: 0	<input type="checkbox"/> MASSI IN CEMENTO	<input type="checkbox"/> SOFFOLTE
INTERASSE: 0	<input type="checkbox"/> SACCHI DI SABBIA	<input type="checkbox"/> SOMMERSE
<input type="checkbox"/> RADENTI	MATERIALI	TIPOLOGIA
<input type="checkbox"/> CONTINUE	<input type="checkbox"/> RADENTI MASSI IN PIETRA	<input type="checkbox"/> EMERSA
LUNGHEZZA: 0	<input type="checkbox"/> MASSI IN CEMENTO	<input type="checkbox"/> SOFFOLTA
	<input type="checkbox"/> SACCHI DI SABBIA	<input type="checkbox"/> SOMMERSA
<input type="checkbox"/> A PENNELLO	MATERIALI	TIPOLOGIA
NUMERO: 0	<input type="checkbox"/> MASSI IN PIETRA	<input type="checkbox"/> EMERSE
LUNGHEZZA: 0	<input type="checkbox"/> MASSI IN CEMENTO	<input type="checkbox"/> SOFFOLTE
INTERASSE: 0	<input type="checkbox"/> SACCHI DI SABBIA	<input type="checkbox"/> SOMMERSE

FOTO 5


**NOTE**

SPIAGGIA COMPRESA TRA IL BAGNO NARIZ E IL BAGNO KAMALA.

**DINAMICA DELLA COSTA**

- 
- EROSIONE
- 
- RIPASCIMENTO
- 
- STABILE



**DATA:**  
17/03/2004

**RILEVATORE:**  
GIUNCHI - MINGUZZI

**AGGIORNAMENTO:**

**PAGINA 1**

**COMUNE DI RAVENNA**  
 AREA 6: PIANIFICAZIONE TERRITORIALE  
 SERVIZIO PROGETTAZIONE URBANISTICA

**CENSIMENTO SPIAGGE LIBERE**

**COD AREA:** 1094 **NUM SCHEDA:** 05.548

**LOCALITA':** PUNTA MARINA

**CATASTO RAVENNA**

**SEZIONE:** RA

**FOGLIO:** 14

**MAPPALE:** 1238

**TIPOLOGIA**

SPIAGGIA LIBERA DA CONCESSIONI  SPIAGGIA NATURISTI

**VINCOLI AMBIENTALI VIGENTI**

VINCOLO IDROGEOLOGICO

RISERVE NATURALI DELLO STATO

ZONA DI PROTEZIONE SPECIALE

SITI INTERESSE COMUNITARIO

VINCOLO PAESISTICO LR31/2002  
 - L. R. 27/88 - L. 1039/39  
 - L. 1497/39 - L. 431 / 85

**PROPRIETA' AREA**

COMUNE  DEM. FORESTALE


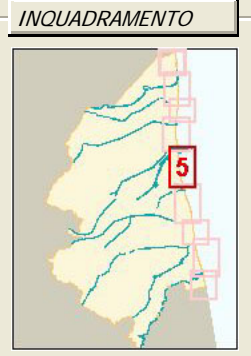
DEM. MARITTIMO  PRIVATA

**DIMENSIONI**

LUNGHEZZA MAX: 116

LARGHEZZA MAX: 109

SUPERFICIE TOTALE: 12123



**CONNESSIONI ALLE RETI**

PISTA CICLABILE

TRASPORTO PUBBLICO

PARCHEGGI

**DIST. SPIAGGIA**

> 300 ML

> 300 ML

> 300 ML

**FILTRI**

PINETA ML

DUNA ML

RECINZIONI ML

**LARGH.** 53,74

**ALT.** 0

59,32

0

1,2

**ACCESSIBILITA'**

ESCLUSIVA  DIRETTA

PRESENZA BARRIERE ARCH

**PERCORSI**

CARRABILE

PEDONALE

**NUMERO** 2

0

**FREQUENZA** 0

0

**PAVIMENTAZ.** STERRATO

**PROPRIETA' PERCORSI**

COMUNE

DEMANIO FORESTALE

DEMANIO MARITTIMO

PRIVATA

**DATI CONCESSIONE**

CONCESSIONE N: 0 DATA RILASCIO

SCADENZA:

INTESTATARIO CONCESSIONE:

**SEZIONE:** MARE/SPIAGGIA/DUNA/PINETA

**RECINZIONI AREA** **ALTEZZA**

LEGNO 0

RETE METALLICA 0

VEGETAZIONE 0

CEMENTO 0

MURATURA 0

**PRESENZA SERVIZI**

SERVIZI IGIENICI  PUNTI RISTORO

PERCORSI PAVIM.  BARRIERE ARCHITET.

STRUTT SALVAT. N. 0

AREE DI SALVAT. MQ 0

SERV. MANUTENZIONE

**ARREDI**

CARTELLI BACH.

CESTINI

ILLUMINAZIONE

AIUOLE

**STATO DI CONSERVAZIONE** SUFFICIENTE

**AREA RETROSTANTE:** PINETA



DATA:	17/03/2004
RILEVATORE:	GIUNCHI - MINGUZZI
AGGIORNAMENTO:	
<b>PAGINA 2</b>	


**COMUNE DI RAVENNA**

 AREA 6: PIANIFICAZIONE TERRITORIALE  
 SERVIZIO PROGETTAZIONE URBANISTICA

**CENSIMENTO SPIAGGE LIBERE**

COD AREA:	NUM SCHEDA:
1094	05.548
LOCALITA':	
PUNTA MARINA	
CATASTO RAVENNA	
SEZIONE:	RA
FOGLIO:	14
MAPPALE:	1238

**TIPOLOGIA**
 SPIAGGIA LIBERA DA CONCESSIONI

 SPIAGGIA NATURISTI

**PRESENZA DI DUNE**

CARATTERISTICHE		RECINZIONI
<input type="checkbox"/> PORZIONE DI DUNA	<input checked="" type="checkbox"/> PRESENZA DI VEGETAZIONE	<input type="checkbox"/> LEGNO
<input type="checkbox"/> CONTINUA	<input checked="" type="checkbox"/> SOGGETTA A CALPESTIO	<input type="checkbox"/> FERRO
RIFERIMENTO SCHEDA	05.823	<input type="checkbox"/> CEMENTO
<input checked="" type="checkbox"/> PRES. DI CAPANNI	DAL 05.135 AL 05.140	<input type="checkbox"/> RETE METALLICA
DIMENSIONI		CONSERVAZIONE
FRONTE ML.	105,98	<input type="checkbox"/> INSUFFICIENTE
PROFONDITA' ML.	59,32	<input checked="" type="checkbox"/> SUFFICIENTE
ALTEZZA ML.	0	<input type="checkbox"/> BUONO
SUPERFICIE MQ.	6672,65	<input type="checkbox"/> OTTIMO

FOTO 3


**PRESENZA DI PINETE**

CARATTERISTICHE		RECINZIONI
<input type="checkbox"/> BASSURE	<input checked="" type="checkbox"/> PRESENZA DI SOTTOBOSCO	<input type="checkbox"/> LEGNO
<input checked="" type="checkbox"/> PERCORSI	<input type="checkbox"/> SOGGETTA A CALPESTIO	<input type="checkbox"/> FERRO
RIFERIMENTO SCHEDA:	05.301	<input type="checkbox"/> CEMENTO
PRESENZA STRUTTURE:		<input checked="" type="checkbox"/> RETE METALLICA
DIMENSIONI		CONSERVAZIONE
FRONTE ML.	4483,91	<input type="checkbox"/> INSUFFICIENTE
PROFONDITA' ML	100	<input type="checkbox"/> SUFFICIENTE
ALTEZZA ML	0	<input checked="" type="checkbox"/> BUONO
SUPERFICIE MQ.	346127,6	<input type="checkbox"/> OTTIMO

FOTO 4


**PROTEZIONE COSTA**

<input type="checkbox"/> PARALLELE	MATERIALI	TIPOLOGIA
<input type="checkbox"/> CONTINUE	<input type="checkbox"/> MASSI IN PIETRA	<input type="checkbox"/> EMERSE
DIST. COSTA	<input type="checkbox"/> MASSI IN CEMENTO	<input type="checkbox"/> SOFFOLTE
INTERASSE:	<input type="checkbox"/> SACCHI DI SABBIA	<input type="checkbox"/> SOMMERSE
<input type="checkbox"/> RADENTI	MATERIALI	TIPOLOGIA
<input type="checkbox"/> CONTINUE	<input type="checkbox"/> RADENTI MASSI IN PIETRA	<input type="checkbox"/> EMERSA
LUNGHEZZA:	<input type="checkbox"/> MASSI IN CEMENTO	<input type="checkbox"/> SOFFOLTA
	<input type="checkbox"/> SACCHI DI SABBIA	<input type="checkbox"/> SOMMERSA
<input type="checkbox"/> A PENNELLO	MATERIALI	TIPOLOGIA
NUMERO:	<input type="checkbox"/> MASSI IN PIETRA	<input type="checkbox"/> EMERSE
LUNGHEZZA	<input type="checkbox"/> MASSI IN CEMENTO	<input type="checkbox"/> SOFFOLTE
INTERASSE	<input type="checkbox"/> SACCHI DI SABBIA	<input type="checkbox"/> SOMMERSE

FOTO 5


**NOTE**

SPIAGGIA COMPRESA TRA IL BAGNO KAMALA E IL BAGNO BALOO.

**DINAMICA DELLA COSTA**
 EROSIONE

 RIPASCIMENTO

 STABILE

**DATA:**  
17/03/2004

**RILEVATORE:**  
GIUNCHI - MINGUZZI

**AGGIORNAMENTO:**

**PAGINA 1**

**COD AREA:** 1095 **NUM SCHEDA:** 05.549

**LOCALITA':** PUNTA MARINA

**CATASTO RAVENNA**

**SEZIONE:** RA

**FOGLIO:** 14

**MAPPALE:** 1238

**CENSIMENTO SPIAGGE LIBERE**

**TIPOLOGIA**

SPIAGGIA LIBERA DA CONCESSIONI  SPIAGGIA NATURISTI

**VINCOLI AMBIENTALI VIGENTI**

VINCOLO IDROGEOLOGICO

RISERVE NATURALI DELLO STATO

ZONA DI PROTEZIONE SPECIALE

SITI INTERESSE COMUNITARIO

VINCOLO PAESISTICO LR31/2002  
- L. R. 27/88 - L. 1039/39  
- L. 1497/39 - L. 431 / 85

**PROPRIETA' AREA**

COMUNE  DEM. FORESTALE


DEM. MARITTIMO  PRIVATA

**DIMENSIONI**

LUNGHEZZA MAX: 47

LARGHEZZA MAX: 99

SUPERFICIE TOTALE: 4468



**CONNESSIONI ALLE RETI**

PISTA CICLABILE

TRASPORTO PUBBLICO

PARCHEGGI

**DIST. SPIAGGIA**

> 300 ML

> 300 ML

> 300 ML

**FILTRI**

PINETA ML

DUNA ML

RECINZIONI ML

LARGH.	ALT.
50,43	0
46,02	0
0	1,2

**ACCESSIBILITA'**

ESCLUSIVA  DIRETTA

PRESENZA BARRIERE ARCH

**PERCORSI**

CARRABILE

PEDONALE

**NUMERO** 2

**FREQUENZA** 0

**0** **0**

**PAVIMENTAZ.** STERRATO

**PROPRIETA' PERCORSI**

COMUNE

DEMANIO FORESTALE

DEMANIO MARITTIMO

PRIVATA

**DATI CONCESSIONE**

CONCESSIONE N: 0 DATA RILASCIO

SCADENZA:

INTESTATARIO CONCESSIONE:

**SEZIONE:** MARE/SPIAGGIA/DUNA/PINETA

**RECINZIONI AREA** **ALTEZZA**

LEGNO 0

RETE METALLICA 0

VEGETAZIONE 0

CEMENTO 0

MURATURA 0

**PRESENZA SERVIZI**

SERVIZI IGIENICI  PUNTI RISTORO

PERCORSI PAVIM.  BARRIERE ARCHITET.

STRUTT SALVAT. N. 0

AREE DI SALVAT. MQ 0

SERV. MANUTENZIONE

**ARREDI**

CARTELLI BACH.

CESTINI

ILLUMINAZIONE

AIUOLE

**STATO DI CONSERVAZIONE** SUFFICIENTE

**AREA RETROSTANTE:** PINETA





DATA:	17/03/2004
RILEVATORE:	GIUNCHI - MINGUZZI
AGGIORNAMENTO:	
<b>PAGINA 2</b>	


**COMUNE DI RAVENNA**

 AREA 6: PIANIFICAZIONE TERRITORIALE  
 SERVIZIO PROGETTAZIONE URBANISTICA

**CENSIMENTO SPIAGGE LIBERE**

COD AREA:	NUM SCHEDA:
1095	05.549
LOCALITA':	
PUNTA MARINA	
CATASTO RAVENNA	
SEZIONE:	RA
FOGLIO:	14
MAPPALE:	1238

**TIPOLOGIA**

- 
- SPIAGGIA LIBERA DA CONCESSIONI
- 
- SPIAGGIA NATURISTI

**PRESENZA DI DUNE**

CARATTERISTICHE	RECINZIONI
<input type="checkbox"/> PORZIONE DI DUNA	<input checked="" type="checkbox"/> PRESENZA DI VEGETAZIONE
<input type="checkbox"/> CONTINUA	<input checked="" type="checkbox"/> SOGGETTA A CALPESTIO
RIFERIMENTO SCHEDA: <input type="text" value="05.824"/>	<input type="checkbox"/> LEGNO
<input checked="" type="checkbox"/> PRES. DI CAPANNI <input type="text" value="05.141/142"/>	<input type="checkbox"/> FERRO
	<input type="checkbox"/> CEMENTO
	<input type="checkbox"/> RETE METALLICA
DIMENSIONI	CONSERVAZIONE
FRONTE ML. <input type="text" value="33,59"/>	<input type="checkbox"/> INSUFFICIENTE
PROFONDITA' ML. <input type="text" value="46,02"/>	<input checked="" type="checkbox"/> SUFFICIENTE
ALTEZZA ML. <input type="text" value="0"/>	<input type="checkbox"/> BUONO
SUPERFICIE MQ. <input type="text" value="1202,55"/>	<input type="checkbox"/> OTTIMO

FOTO 3


**PRESENZA DI PINETE**

CARATTERISTICHE	RECINZIONI
<input type="checkbox"/> BASSURE	<input checked="" type="checkbox"/> PRESENZA DI SOTTOBOSCO
<input checked="" type="checkbox"/> PERCORSI	<input type="checkbox"/> SOGGETTA A CALPESTIO
RIFERIMENTO SCHEDA: <input type="text" value="05.301"/>	<input type="checkbox"/> LEGNO
PRESENZA STRUTTURE: <input type="text"/>	<input type="checkbox"/> FERRO
	<input type="checkbox"/> CEMENTO
	<input checked="" type="checkbox"/> RETE METALLICA
DIMENSIONI	CONSERVAZIONE
FRONTE ML. <input type="text" value="4483,91"/>	<input type="checkbox"/> INSUFFICIENTE
PROFONDITA' ML. <input type="text" value="100"/>	<input type="checkbox"/> SUFFICIENTE
ALTEZZA ML. <input type="text" value="0"/>	<input checked="" type="checkbox"/> BUONO
SUPERFICIE MQ. <input type="text" value="346127,6"/>	<input type="checkbox"/> OTTIMO

FOTO 4


**PROTEZIONE COSTA**

<input type="checkbox"/> PARALLELE	MATERIALI	TIPOLOGIA
<input type="checkbox"/> CONTINUE	<input type="checkbox"/> MASSI IN PIETRA	<input type="checkbox"/> EMERSE
DIST. COSTA <input type="text" value="0"/>	<input type="checkbox"/> MASSI IN CEMENTO	<input type="checkbox"/> SOFFOLTE
INTERASSE: <input type="text" value="0"/>	<input type="checkbox"/> SACCHI DI SABBIA	<input type="checkbox"/> SOMMERSE
<input type="checkbox"/> RADENTI	MATERIALI	TIPOLOGIA
<input type="checkbox"/> CONTINUE	<input type="checkbox"/> RADENTI MASSI IN PIETRA	<input type="checkbox"/> EMERSA
LUNGHEZZA: <input type="text" value="0"/>	<input type="checkbox"/> MASSI IN CEMENTO	<input type="checkbox"/> SOFFOLTA
	<input type="checkbox"/> SACCHI DI SABBIA	<input type="checkbox"/> SOMMERSA
<input type="checkbox"/> A PENNELLO	MATERIALI	TIPOLOGIA
NUMERO: <input type="text" value="0"/>	<input type="checkbox"/> MASSI IN PIETRA	<input type="checkbox"/> EMERSE
LUNGHEZZA <input type="text" value="0"/>	<input type="checkbox"/> MASSI IN CEMENTO	<input type="checkbox"/> SOFFOLTE
INTERASSE <input type="text" value="0"/>	<input type="checkbox"/> SACCHI DI SABBIA	<input type="checkbox"/> SOMMERSE

FOTO 5



NOTE

SPIAGGIA COMPRESA TRA IL BAGNO BALOO E IL BAGNO TRIBECA. ROTTURA DUNA PER CALPESTIO CAUSATO DAI CAPANNI.

**DINAMICA DELLA COSTA**

- 
- EROSIONE
- 
- RIPASCIMENTO
- 
- STABILE

**DATA:**  
17/03/2004

**RILEVATORE:**  
GIUNCHI - MINGUZZI

**AGGIORNAMENTO:**

**PAGINA 1**

**COD AREA:** 1096 **NUM SCHEDA:** 05.550

**LOCALITA':** PUNTA MARINA

**CATASTO RAVENNA**

**SEZIONE:** RA

**FOGLIO:** 14

**MAPPALE:** 1238

**CENSIMENTO SPIAGGE LIBERE**

**TIPOLOGIA**

SPIAGGIA LIBERA DA CONCESSIONI  SPIAGGIA NATURISTI

**VINCOLI AMBIENTALI VIGENTI**

VINCOLO IDROGEOLOGICO

RISERVE NATURALI DELLO STATO

ZONA DI PROTEZIONE SPECIALE

SITI INTERESSE COMUNITARIO

VINCOLO PAESISTICO LR31/2002  
- L. R. 27/88 - L. 1039/39  
- L. 1497/39 - L. 431 / 85

**PROPRIETA' AREA**

COMUNE  DEM. FORESTALE


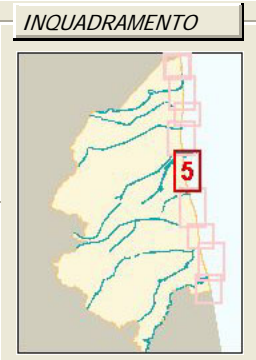
DEM. MARITTIMO  PRIVATA

**DIMENSIONI**

LUNGHEZZA MAX: 45

LARGHEZZA MAX: 98

SUPERFICIE TOTALE: 4172



**CONNESSIONI ALLE RETI**

PISTA CICLABILE

TRASPORTO PUBBLICO

PARCHEGGI

**DIST. SPIAGGIA**

> 300 ML

> 300 ML

> 300 ML

**FILTRI**

PINETA ML

DUNA ML

RECINZIONI ML

**LARGH.** 50

**ALT.** 0

35,55

0

0

1,2

**ACCESSIBILITA'**

ESCLUSIVA  DIRETTA

PRESENZA BARRIERE ARCH

**PERCORSI**

CARRABILE

PEDONALE

**NUMERO** 2

0

**FREQUENZA** 0

0

**PAVIMENTAZ.** STERRATO

**PROPRIETA' PERCORSI**

COMUNE

DEMANIO FORESTALE

DEMANIO MARITTIMO

PRIVATA

**DATI CONCESSIONE**

CONCESSIONE N: 0 DATA RILASCIO

SCADENZA:

INTESTATARIO CONCESSIONE:

**SEZIONE:** MARE/SPIAGGIA/DUNA/PINETA

**RECINZIONI AREA**

LEGNO 0

RETE METALLICA 0

VEGETAZIONE 0

CEMENTO 0

MURATURA 0

**PRESENZA SERVIZI**

SERVIZI IGIENICI  PUNTI RISTORO

PERCORSI PAVIM.  BARRIERE ARCHITET.

STRUTT SALVAT. N. 0

AREE DI SALVAT. MQ 0

SERV. MANUTENZIONE

**ARREDI**

CARTELLI BACH.

CESTINI

ILLUMINAZIONE

AIUOLE

**STATO DI CONSERVAZIONE** SUFFICIENTE **AREA RETROSTANTE:** PINETA



DATA:	17/03/2004
RILEVATORE:	GIUNCHI - MINGUZZI
AGGIORNAMENTO:	
<b>PAGINA 2</b>	



**COMUNE DI RAVENNA**  
 AREA 6: PIANIFICAZIONE TERRITORIALE  
 SERVIZIO PROGETTAZIONE URBANISTICA

COD AREA:	NUM SCHEDA:
1096	05.550
LOCALITA':	
PUNTA MARINA	
CATASTO RAVENNA	
SEZIONE:	RA
FOGLIO:	14
MAPPALE:	1238

## CENSIMENTO SPIAGGE LIBERE

### TIPOLOGIA

- SPIAGGIA LIBERA DA CONCESSIONI     SPIAGGIA NATURISTI

### PRESENZA DI DUNE

CARATTERISTICHE		RECINZIONI
<input type="checkbox"/> PORZIONE DI DUNA	<input checked="" type="checkbox"/> PRESENZA DI VEGETAZIONE	<input type="checkbox"/> LEGNO
<input type="checkbox"/> CONTINUA	<input checked="" type="checkbox"/> SOGGETTA A CALPESTIO	<input type="checkbox"/> FERRO
RIFERIMENTO SCHEDA	05.825	<input type="checkbox"/> CEMENTO
<input checked="" type="checkbox"/> PRES. DI CAPANNI	05.143/144	<input type="checkbox"/> RETE METALLICA
DIMENSIONI		CONSERVAZIONE
FRONTE ML.	37,85	<input type="checkbox"/> INSUFFICIENTE
PROFONDITA' ML.	35,55	<input checked="" type="checkbox"/> SUFFICIENTE
ALTEZZA ML.	0	<input type="checkbox"/> BUONO
SUPERFICIE MQ.	1345,61	<input type="checkbox"/> OTTIMO

FOTO 3



### PRESENZA DI PINETE

CARATTERISTICHE		RECINZIONI
<input type="checkbox"/> BASSURE	<input checked="" type="checkbox"/> PRESENZA DI SOTTOBOSCO	<input type="checkbox"/> LEGNO
<input checked="" type="checkbox"/> PERCORSI	<input type="checkbox"/> SOGGETTA A CALPESTIO	<input type="checkbox"/> FERRO
RIFERIMENTO SCHEDA:	05.301	<input type="checkbox"/> CEMENTO
PRESENZA STRUTTURE:		<input checked="" type="checkbox"/> RETE METALLICA
DIMENSIONI		CONSERVAZIONE
FRONTE ML.	4483,91	<input type="checkbox"/> INSUFFICIENTE
PROFONDITA' ML.	100	<input type="checkbox"/> SUFFICIENTE
ALTEZZA ML.	0	<input checked="" type="checkbox"/> BUONO
SUPERFICIE MQ.	346127,6	<input type="checkbox"/> OTTIMO

FOTO 4



### PROTEZIONE COSTA

<input type="checkbox"/> PARALLELE	MATERIALI	TIPOLOGIA
<input type="checkbox"/> CONTINUE	<input type="checkbox"/> MASSI IN PIETRA	<input type="checkbox"/> EMERSE
DIST. COSTA: 0	<input type="checkbox"/> MASSI IN CEMENTO	<input type="checkbox"/> SOFFOLTE
INTERASSE: 0	<input type="checkbox"/> SACCHI DI SABBIA	<input type="checkbox"/> SOMMERSE
<input type="checkbox"/> RADENTI	MATERIALI	TIPOLOGIA
<input type="checkbox"/> CONTINUE	<input type="checkbox"/> RADENTI MASSI IN PIETRA	<input type="checkbox"/> EMERSA
LUNGHEZZA: 0	<input type="checkbox"/> MASSI IN CEMENTO	<input type="checkbox"/> SOFFOLTA
	<input type="checkbox"/> SACCHI DI SABBIA	<input type="checkbox"/> SOMMERSA
<input type="checkbox"/> A PENNELLO	MATERIALI	TIPOLOGIA
NUMERO: 0	<input type="checkbox"/> MASSI IN PIETRA	<input type="checkbox"/> EMERSE
LUNGHEZZA: 0	<input type="checkbox"/> MASSI IN CEMENTO	<input type="checkbox"/> SOFFOLTE
INTERASSE: 0	<input type="checkbox"/> SACCHI DI SABBIA	<input type="checkbox"/> SOMMERSE

FOTO 5



NOTE

SPIAGGIA COMPRESA TRA IL BAGNO TRIBECA E IL BAGNO MARE BLU.

### DINAMICA DELLA COSTA

- EROSIONE     RIPASCIMENTO     STABILE



**DATA:**  
17/03/2004

**RILEVATORE:**  
GIUNCHI - MINGUZZI

**AGGIORNAMENTO:**

**PAGINA 1**

**COD AREA:** 1097 **NUM SCHEDA:** 05.551

**LOCALITA':** PUNTA MARINA

**CATASTO RAVENNA**

**SEZIONE:** RA

**FOGLIO:** 14

**MAPPALE:** 1238

**CENSIMENTO SPIAGGE LIBERE**

**TIPOLOGIA**

SPIAGGIA LIBERA DA CONCESSIONI  SPIAGGIA NATURISTI

**VINCOLI AMBIENTALI VIGENTI**

VINCOLO IDROGEOLOGICO

RISERVE NATURALI DELLO STATO

ZONA DI PROTEZIONE SPECIALE

SITI INTERESSE COMUNITARIO

VINCOLO PAESISTICO LR31/2002  
- L. R. 27/88 - L. 1039/39  
- L. 1497/39 - L. 431 / 85

**PROPRIETA' AREA**

COMUNE  DEM. FORESTALE


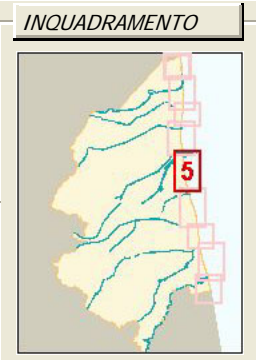
DEM. MARITTIMO  PRIVATA

**DIMENSIONI**

LUNGHEZZA MAX: 32

LARGHEZZA MAX: 59

SUPERFICIE TOTALE: 2176



**CONNESSIONI ALLE RETI**

PISTA CICLABILE

TRASPORTO PUBBLICO

PARCHEGGI

**DIST. SPIAGGIA**

> 300 ML

> 300 ML

> 300 ML

**FILTRI**

PINETA ML

DUNA ML

RECINZIONI ML

LARGH.	ALT.
47,86	0
52,68	0
0	1,2

**ACCESSIBILITA'**

ESCLUSIVA  DIRETTA

PRESENZA BARRIERE ARCH

**PERCORSI**

CARRABILE

PEDONALE

**NUMERO** 2

**FREQUENZA** 0

**0** **0**

**PAVIMENTAZ.** STERRATO

**PROPRIETA' PERCORSI**

COMUNE

DEMANIO FORESTALE

DEMANIO MARITTIMO

PRIVATA

**DATI CONCESSIONE**

CONCESSIONE N: 0 DATA RILASCIO

SCADENZA:

INTESTATARIO CONCESSIONE:

**SEZIONE:** MARE/SPIAGGIA/DUNA/PINETA

**RECINZIONI AREA** **ALTEZZA**

LEGNO 0

RETE METALLICA 0

VEGETAZIONE 0

CEMENTO 0

MURATURA 0

**PRESENZA SERVIZI**

SERVIZI IGIENICI  PUNTI RISTORO

PERCORSI PAVIM.  BARRIERE ARCHITET.

STRUTT SALVAT. N. 0

AREE DI SALVAT. MQ 0

SERV. MANUTENZIONE

**ARREDI**

CARTELLI BACH.

CESTINI

ILLUMINAZIONE

AIUOLE

**STATO DI CONSERVAZIONE** SUFFICIENTE **AREA RETROSTANTE:** PINETA



DATA:

17/03/2004

RILEVATORE:

GIUNCHI - MINGUZZI

AGGIORNAMENTO:

PAGINA 2



COMUNE DI RAVENNA

AREA 6: PIANIFICAZIONE TERRITORIALE  
SERVIZIO PROGETTAZIONE URBANISTICA

## CENSIMENTO SPIAGGE LIBERE

COD AREA:

1097

NUM SCHEDA:

05.551

LOCALITA':

PUNTA MARINA

CATASTO RAVENNA

SEZIONE:

RA

FOGLIO:

14

MAPPALE:

1238

## TIPOLOGIA

 SPIAGGIA LIBERA DA CONCESSIONI SPIAGGIA NATURISTI

## PRESENZA DI DUNE

## CARATTERISTICHE

 PORZIONE DI DUNA PRESENZA DI VEGETAZIONE CONTINUA SOGGETTA A CALPESTIO

RIFERIMENTO SCHEDA

05.826

 PRES. DI CAPANNI

05.145

## DIMENSIONI

FRONTE ML.

20,91

PROFONDITA' ML.

52,68

ALTEZZA ML.

0

SUPERFICIE MQ.

921,21

## RECINZIONI

 LEGNO FERRO CEMENTO RETE METALLICA

## CONSERVAZIONE

 INSUFFICIENTE SUFFICIENTE BUONO OTTIMO

## FOTO 3



## PRESENZA DI PINETE

## CARATTERISTICHE

 BASSURE PRESENZA DI SOTTOBOSCO PERCORSI SOGGETTA A CALPESTIO

RIFERIMENTO SCHEDA:

05.301

PRESENZA STRUTTURE:

## RECINZIONI

 LEGNO FERRO CEMENTO RETE METALLICA

## CONSERVAZIONE

 INSUFFICIENTE SUFFICIENTE BUONO OTTIMO

## FOTO 4



## PROTEZIONE COSTA

 PARALLELE

## MATERIALI

 CONTINUE MASSI IN PIETRA

DIST. COSTA

0

 MASSI IN CEMENTO

INTERASSE:

0

 SACCHI DI SABBIA

## TIPOLOGIA

 EMERSE SOFFOLTE SOMMERSE RADENTI

## MATERIALI

 CONTINUE RADENTI MASSI IN PIETRA

LUNGHEZZA:

0

 MASSI IN CEMENTO SACCHI DI SABBIA

## TIPOLOGIA

 EMERSA SOFFOLTA SOMMERSA A PENNELLO

## MATERIALI

NUMERO:

1

 MASSI IN PIETRA

LUNGHEZZA

40,78

 MASSI IN CEMENTO

INTERASSE

364,73

 SACCHI DI SABBIA

## TIPOLOGIA

 EMERSE SOFFOLTE SOMMERSE

## FOTO 5



## NOTE

SPIAGGIA COMPRESA TRA IL BAGNO MARE BLU E IL BAGNO TRE PINI. INTERASSE PENNELLO CON QUELLO A SUD.

## DINAMICA DELLA COSTA

 EROSIONE RIPASCIMENTO STABILE

**DATA:**  
17/03/2004

**RILEVATORE:**  
GIUNCHI - MINGUZZI

**AGGIORNAMENTO:**

**PAGINA 1**

**COMUNE DI RAVENNA**  
AREA 6: PIANIFICAZIONE TERRITORIALE  
SERVIZIO PROGETTAZIONE URBANISTICA

**CENSIMENTO SPIAGGE LIBERE**

**COD AREA:** 1098 **NUM SCHEDA:** 05.552

**LOCALITA':** PUNTA MARINA

**CATASTO RAVENNA**

**SEZIONE:** RA

**FOGLIO:** 14

**MAPPALE:** 1238

**TIPOLOGIA**

SPIAGGIA LIBERA DA CONCESSIONI  SPIAGGIA NATURISTI

**VINCOLI AMBIENTALI VIGENTI**

VINCOLO IDROGEOLOGICO

RISERVE NATURALI DELLO STATO

ZONA DI PROTEZIONE SPECIALE

SITI INTERESSE COMUNITARIO

VINCOLO PAESISTICO LR31/2002  
- L. R. 27/88 - L. 1039/39  
- L. 1497/39 - L. 431 / 85

**PROPRIETA' AREA**

COMUNE  DEM. FORESTALE


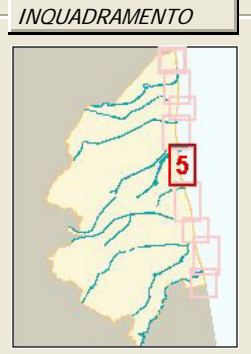
DEM. MARITTIMO  PRIVATA

**DIMENSIONI**

LUNGHEZZA MAX: 34

LARGHEZZA MAX: 100

SUPERFICIE TOTALE: 2799



**CONNESSIONI ALLE RETI**

PISTA CICLABILE

TRASPORTO PUBBLICO

PARCHEGGI

**DIST. SPIAGGIA**

> 300 ML

> 300 ML

> 300 ML

**FILTRI**

PINETA ML

DUNA ML

RECINZIONI ML

LARGH.	ALT.
52,94	0
64,78	0
0	1,2

**ACCESSIBILITA'**

ESCLUSIVA  DIRETTA

PRESENZA BARRIERE ARCH

**PERCORSI**

CARRABILE

PEDONALE

NUMERO	FREQUENZA
2	0
0	0

**PAVIMENTAZ.**

STERRATO

**PROPRIETA' PERCORSI**

COMUNE

DEMANIO FORESTALE

DEMANIO MARITTIMO

PRIVATA

**DATI CONCESSIONE**

CONCESSIONE N: 0 DATA RILASCIO

SCADENZA:

INTESTATARIO CONCESSIONE:

**SEZIONE:** MARE/SPIAGGIA/DUNA/PINETA

**RECINZIONI AREA**

LEGNO 0

RETE METALLICA 0

VEGETAZIONE 0

CEMENTO 0

MURATURA 0

**PRESENZA SERVIZI**

SERVIZI IGIENICI  PUNTI RISTORO

PERCORSI PAVIM.  BARRIERE ARCHITET.

STRUTT SALVAT. N. 0

AREE DI SALVAT. MQ 0

SERV. MANUTENZIONE

**ARREDI**

CARTELLI BACH.

CESTINI

ILLUMINAZIONE

AIUOLE

**STATO DI CONSERVAZIONE**

SUFFICIENTE

**AREA RETROSTANTE:** PINETA





DATA:	17/03/2004
RILEVATORE:	GIUNCHI - MINGUZZI
AGGIORNAMENTO:	
<b>PAGINA 2</b>	



**COMUNE DI RAVENNA**  
 AREA 6: PIANIFICAZIONE TERRITORIALE  
 SERVIZIO PROGETTAZIONE URBANISTICA

## CENSIMENTO SPIAGGE LIBERE

COD AREA:	NUM SCHEDA:
1098	05.552
LOCALITA':	
PUNTA MARINA	
CATASTO RAVENNA	
SEZIONE:	RA
FOGLIO:	14
MAPPALE:	1238

### TIPOLOGIA

- SPIAGGIA LIBERA DA CONCESSIONI     SPIAGGIA NATURISTI

### PRESENZA DI DUNE

CARATTERISTICHE		RECINZIONI
<input type="checkbox"/> PORZIONE DI DUNA	<input checked="" type="checkbox"/> PRESENZA DI VEGETAZIONE	<input type="checkbox"/> LEGNO
<input type="checkbox"/> CONTINUA	<input checked="" type="checkbox"/> SOGGETTA A CALPESTIO	<input type="checkbox"/> FERRO
RIFERIMENTO SCHEDA	05.827	<input type="checkbox"/> CEMENTO
<input type="checkbox"/> PRES. DI CAPANNI		<input type="checkbox"/> RETE METALLICA
DIMENSIONI		CONSERVAZIONE
FRONTE ML.	25,65	<input type="checkbox"/> INSUFFICIENTE
PROFONDITA' ML.	64,78	<input checked="" type="checkbox"/> SUFFICIENTE
ALTEZZA ML.	0	<input type="checkbox"/> BUONO
SUPERFICIE MQ.	2165,66	<input type="checkbox"/> OTTIMO

FOTO 3



### PRESENZA DI PINETE

CARATTERISTICHE		RECINZIONI
<input type="checkbox"/> BASSURE	<input checked="" type="checkbox"/> PRESENZA DI SOTTOBOSCO	<input type="checkbox"/> LEGNO
<input checked="" type="checkbox"/> PERCORSI	<input type="checkbox"/> SOGGETTA A CALPESTIO	<input type="checkbox"/> FERRO
RIFERIMENTO SCHEDA:	05.301	<input type="checkbox"/> CEMENTO
PRESENZA STRUTTURE:		<input checked="" type="checkbox"/> RETE METALLICA
DIMENSIONI		CONSERVAZIONE
FRONTE ML.	4483,91	<input type="checkbox"/> INSUFFICIENTE
PROFONDITA' ML	100	<input type="checkbox"/> SUFFICIENTE
ALTEZZA ML	0	<input checked="" type="checkbox"/> BUONO
SUPERFICIE MQ.	346127,6	<input type="checkbox"/> OTTIMO

FOTO 4



### PROTEZIONE COSTA

<input type="checkbox"/> PARALLELE	MATERIALI	TIPOLOGIA
<input type="checkbox"/> CONTINUE	<input type="checkbox"/> MASSI IN PIETRA	<input type="checkbox"/> EMERSE
DIST. COSTA	<input type="checkbox"/> MASSI IN CEMENTO	<input type="checkbox"/> SOFFOLTE
INTERASSE:	<input type="checkbox"/> SACCHI DI SABBIA	<input type="checkbox"/> SOMMERSE
<input type="checkbox"/> RADENTI	MATERIALI	TIPOLOGIA
<input type="checkbox"/> CONTINUE	<input type="checkbox"/> RADENTI MASSI IN PIETRA	<input type="checkbox"/> EMERSA
LUNGHEZZA:	<input type="checkbox"/> MASSI IN CEMENTO	<input type="checkbox"/> SOFFOLTA
	<input type="checkbox"/> SACCHI DI SABBIA	<input type="checkbox"/> SOMMERSA
<input checked="" type="checkbox"/> A PENNELLO	MATERIALI	TIPOLOGIA
NUMERO:	<input checked="" type="checkbox"/> MASSI IN PIETRA	<input checked="" type="checkbox"/> EMERSE
LUNGHEZZA	<input type="checkbox"/> MASSI IN CEMENTO	<input type="checkbox"/> SOFFOLTE
INTERASSE	<input type="checkbox"/> SACCHI DI SABBIA	<input type="checkbox"/> SOMMERSE

FOTO 5



NOTE

SPIAGGIA COMPRESA TRA IL BAGNO TRE PINI E IL BAGNO OLIMPIA. INTERASSE PENNELLO RIFERITO A QUELLO A SUD.

### DINAMICA DELLA COSTA

- EROSIONE     RIPASCIMENTO     STABILE

**DATA:**  
17/03/2004

**RILEVATORE:**  
GIUNCHI - MINGUZZI

**AGGIORNAMENTO:**

**PAGINA 1**

**COD AREA:** 1099 **NUM SCHEDA:** 05.553

**LOCALITA':** PUNTA MARINA

**CATASTO RAVENNA**

**SEZIONE:** RA

**FOGLIO:** 14

**MAPPALE:** 1238

**CENSIMENTO SPIAGGE LIBERE**

**TIPOLOGIA**

SPIAGGIA LIBERA DA CONCESSIONI  SPIAGGIA NATURISTI

**VINCOLI AMBIENTALI VIGENTI**

VINCOLO IDROGEOLOGICO

RISERVE NATURALI DELLO STATO

ZONA DI PROTEZIONE SPECIALE

SITI INTERESSE COMUNITARIO

VINCOLO PAESISTICO LR31/2002  
- L. R. 27/88 - L. 1039/39  
- L. 1497/39 - L. 431 / 85

**PROPRIETA' AREA**

COMUNE  DEM. FORESTALE


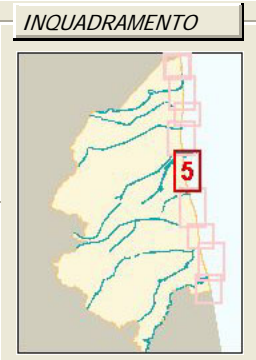
DEM. MARITTIMO  PRIVATA

**DIMENSIONI**

LUNGHEZZA MAX: 38

LARGHEZZA MAX: 82

SUPERFICIE TOTALE: 2672



**CONNESSIONI ALLE RETI**

PISTA CICLABILE

TRASPORTO PUBBLICO

PARCHEGGI

**DIST. SPIAGGIA**

> 300 ML

> 300 ML

> 300 ML

**FILTRI**

PINETA ML

DUNA ML

RECINZIONI ML

LARGH.	ALT.
57	0
26,74	0
0	1,2

**ACCESSIBILITA'**

ESCLUSIVA  DIRETTA

PRESENZA BARRIERE ARCH

**PERCORSI**

CARRABILE

PEDONALE

NUMERO	FREQUENZA
2	0
0	0

**PAVIMENTAZ.**

STERRATO

**PROPRIETA' PERCORSI**

COMUNE

DEMANIO FORESTALE

DEMANIO MARITTIMO

PRIVATA

**DATI CONCESSIONE**

CONCESSIONE N: 0 DATA RILASCIO

SCADENZA:

INTESTATARIO CONCESSIONE:

**SEZIONE:** MARE/SPIAGGIA/DUNA/PARCHEGGIO/PINETA/EDIFICATO

**RECINZIONI AREA**

LEGNO 0

RETE METALLICA 0

VEGETAZIONE 0

CEMENTO 0

MURATURA 0

**PRESENZA SERVIZI**

SERVIZI IGIENICI  PUNTI RISTORO

PERCORSI PAVIM.  BARRIERE ARCHITET.

STRUTT SALVAT. N. 0

AREE DI SALVAT. MQ 0

SERV. MANUTENZIONE

**ARREDI**

CARTELLI BACH.

CESTINI

ILLUMINAZIONE

AIUOLE

**STATO DI CONSERVAZIONE** SUFFICIENTE **AREA RETROSTANTE:** EDIFICATO



DATA:	17/03/2004
RILEVATORE:	GIUNCHI - MINGUZZI
AGGIORNAMENTO:	
<b>PAGINA 2</b>	



**COMUNE DI RAVENNA**  
 AREA 6: PIANIFICAZIONE TERRITORIALE  
 SERVIZIO PROGETTAZIONE URBANISTICA

COD AREA:	NUM SCHEDA:
1099	05.553
LOCALITA':	
PUNTA MARINA	
CATASTO RAVENNA	
SEZIONE:	RA
FOGLIO:	14
MAPPALE:	1238

## CENSIMENTO SPIAGGE LIBERE

### TIPOLOGIA

- SPIAGGIA LIBERA DA CONCESSIONI     SPIAGGIA NATURISTI

### PRESENZA DI DUNE

CARATTERISTICHE		RECINZIONI
<input type="checkbox"/> PORZIONE DI DUNA	<input checked="" type="checkbox"/> PRESENZA DI VEGETAZIONE	<input type="checkbox"/> LEGNO
<input type="checkbox"/> CONTINUA	<input type="checkbox"/> SOGGETTA A CALPESTIO	<input type="checkbox"/> FERRO
RIFERIMENTO SCHEDA	05.828	<input type="checkbox"/> CEMENTO
<input type="checkbox"/> PRES. DI CAPANNI		<input type="checkbox"/> RETE METALLICA
DIMENSIONI		CONSERVAZIONE
FRONTE ML.	17,82	<input checked="" type="checkbox"/> INSUFFICIENTE
PROFONDITA' ML.	26,54	<input type="checkbox"/> SUFFICIENTE
ALTEZZA ML.	0	<input type="checkbox"/> BUONO
SUPERFICIE MQ.	409,72	<input type="checkbox"/> OTTIMO

FOTO 3



### PRESENZA DI PINETE

CARATTERISTICHE		RECINZIONI
<input type="checkbox"/> BASSURE	<input checked="" type="checkbox"/> PRESENZA DI SOTTOBOSCO	<input type="checkbox"/> LEGNO
<input checked="" type="checkbox"/> PERCORSI	<input type="checkbox"/> SOGGETTA A CALPESTIO	<input type="checkbox"/> FERRO
RIFERIMENTO SCHEDA:	05.301	<input type="checkbox"/> CEMENTO
PRESENZA STRUTTURE:		<input checked="" type="checkbox"/> RETE METALLICA
DIMENSIONI		CONSERVAZIONE
FRONTE ML.	4483,91	<input type="checkbox"/> INSUFFICIENTE
PROFONDITA' ML	100	<input type="checkbox"/> SUFFICIENTE
ALTEZZA ML	0	<input checked="" type="checkbox"/> BUONO
SUPERFICIE MQ.	346127,6	<input type="checkbox"/> OTTIMO

FOTO 4



### PROTEZIONE COSTA

<input type="checkbox"/> PARALLELE	MATERIALI	TIPOLOGIA
<input type="checkbox"/> CONTINUE	<input type="checkbox"/> MASSI IN PIETRA	<input type="checkbox"/> EMERSE
DIST. COSTA	<input type="checkbox"/> MASSI IN CEMENTO	<input type="checkbox"/> SOFFOLTE
INTERASSE:	<input type="checkbox"/> SACCHI DI SABBIA	<input type="checkbox"/> SOMMERSE
<input type="checkbox"/> RADENTI	MATERIALI	TIPOLOGIA
<input type="checkbox"/> CONTINUE	<input type="checkbox"/> RADENTI MASSI IN PIETRA	<input type="checkbox"/> EMERSA
LUNGHEZZA:	<input type="checkbox"/> MASSI IN CEMENTO	<input type="checkbox"/> SOFFOLTA
	<input type="checkbox"/> SACCHI DI SABBIA	<input type="checkbox"/> SOMMERSA
<input type="checkbox"/> A PENNELLO	MATERIALI	TIPOLOGIA
NUMERO:	<input type="checkbox"/> MASSI IN PIETRA	<input type="checkbox"/> EMERSE
LUNGHEZZA	<input type="checkbox"/> MASSI IN CEMENTO	<input type="checkbox"/> SOFFOLTE
INTERASSE	<input type="checkbox"/> SACCHI DI SABBIA	<input type="checkbox"/> SOMMERSE

FOTO 5



### NOTE

SPIAGGIA COMPRESA TRA IL BAGNO OLIMPIA  
 BAGNO VELA.

### DINAMICA DELLA COSTA

- EROSIONE     RIPASCIMENTO     STABILE



**DATA:**  
17/03/2004

**RILEVATORE:**  
GIUNCHI - MINGUZZI

**AGGIORNAMENTO:**

**PAGINA 1**

**COMUNE DI RAVENNA**  
 AREA 6: PIANIFICAZIONE TERRITORIALE  
 SERVIZIO PROGETTAZIONE URBANISTICA

**CENSIMENTO SPIAGGE LIBERE**

**COD AREA:** 1100 **NUM SCHEDA:** 05.554

**LOCALITA':** PUNTA MARINA

**CATASTO RAVENNA**

**SEZIONE:** RA

**FOGLIO:** 14

**MAPPALE:** 1238

**TIPOLOGIA**

SPIAGGIA LIBERA DA CONCESSIONI  SPIAGGIA NATURISTI

**VINCOLI AMBIENTALI VIGENTI**

VINCOLO IDROGEOLOGICO

RISERVE NATURALI DELLO STATO

ZONA DI PROTEZIONE SPECIALE

SITI INTERESSE COMUNITARIO

VINCOLO PAESISTICO LR31/2002  
 - L. R. 27/88 - L. 1039/39  
 - L. 1497/39 - L. 431 / 85

**PROPRIETA' AREA**

COMUNE  DEM. FORESTALE


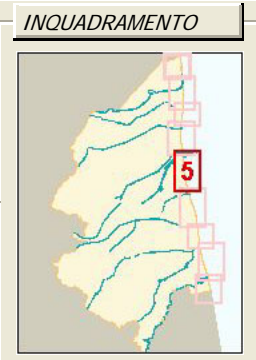
DEM. MARITTIMO  PRIVATA

**DIMENSIONI**

LUNGHEZZA MAX: 31

LARGHEZZA MAX: 88

SUPERFICIE TOTALE: 2544



**CONNESSIONI ALLE RETI**

PISTA CICLABILE

TRASPORTO PUBBLICO

PARCHEGGI

**DIST. SPIAGGIA**

> 300 ML

> 300 ML

> 300 ML

**FILTRI**

PINETA ML

DUNA ML

RECINZIONI ML

LARGH.	ALT.
55,72	0
38,11	0
0	1,2

**ACCESSIBILITA'**

ESCLUSIVA  DIRETTA

PRESENZA BARRIERE ARCH

**PERCORSI**

CARRABILE

PEDONALE

NUMERO	FREQUENZA
2	0
0	0

**PAVIMENTAZ.**

STERRATO

**PROPRIETA' PERCORSI**

COMUNE

DEMANIO FORESTALE

DEMANIO MARITTIMO

PRIVATA

**DATI CONCESSIONE**

CONCESSIONE N: 0 DATA RILASCIO

SCADENZA:

INTESTATARIO CONCESSIONE:

**SEZIONE:** MARE/SPIAGGIA/DUNA/PINETA/EDIFICATO

**RECINZIONI AREA**

LEGNO 0

RETE METALLICA 0

VEGETAZIONE 0

CEMENTO 0

MURATURA 0

**PRESENZA SERVIZI**

SERVIZI IGIENICI  PUNTI RISTORO

PERCORSI PAVIM.  BARRIERE ARCHITET.

STRUTT SALVAT. N. 0

AREE DI SALVAT. MQ 0

SERV. MANUTENZIONE

**ARREDI**


CARTELLI BACH.

CESTINI

ILLUMINAZIONE

AIUOLE

**STATO DI CONSERVAZIONE** SUFFICIENTE **AREA RETROSTANTE:** EDIFICATO



DATA:
17/03/2004
RILEVATORE:
GIUNCHI - MINGUZZI
AGGIORNAMENTO:
<b>PAGINA 2</b>



**COMUNE DI RAVENNA**  
 AREA 6: PIANIFICAZIONE TERRITORIALE  
 SERVIZIO PROGETTAZIONE URBANISTICA

## CENSIMENTO SPIAGGE LIBERE

COD AREA:	NUM SCHEDA:
1100	05.554
LOCALITA':	
PUNTA MARINA	
CATASTO RAVENNA	
SEZIONE:	RA
FOGLIO:	14
MAPPALE:	1238

### TIPOLOGIA

- SPIAGGIA LIBERA DA CONCESSIONI  SPIAGGIA NATURISTI

### PRESENZA DI DUNE

CARATTERISTICHE	RECINZIONI
<input type="checkbox"/> PORZIONE DI DUNA <input checked="" type="checkbox"/> PRESENZA DI VEGETAZIONE	<input type="checkbox"/> LEGNO
<input type="checkbox"/> CONTINUA <input checked="" type="checkbox"/> SOGGETTA A CALPESTIO	<input type="checkbox"/> FERRO
RIFERIMENTO SCHEDA: <input type="text" value="05.829"/>	<input type="checkbox"/> CEMENTO
<input checked="" type="checkbox"/> PRES. DI CAPANNI <input type="text" value="05.146/147/148"/>	<input type="checkbox"/> RETE METALLICA
DIMENSIONI	CONSERVAZIONE
FRONTE ML. <input type="text" value="24,51"/>	<input type="checkbox"/> INSUFFICIENTE
PROFONDITA' ML. <input type="text" value="36,14"/>	<input checked="" type="checkbox"/> SUFFICIENTE
ALTEZZA ML. <input type="text" value="0"/>	<input type="checkbox"/> BUONO
SUPERFICIE MQ. <input type="text" value="917,95"/>	<input type="checkbox"/> OTTIMO

FOTO 3



### PRESENZA DI PINETE

CARATTERISTICHE	RECINZIONI
<input type="checkbox"/> BASSURE <input checked="" type="checkbox"/> PRESENZA DI SOTTOBOSCO	<input type="checkbox"/> LEGNO
<input checked="" type="checkbox"/> PERCORSI <input type="checkbox"/> SOGGETTA A CALPESTIO	<input type="checkbox"/> FERRO
RIFERIMENTO SCHEDA: <input type="text" value="05.301"/>	<input type="checkbox"/> CEMENTO
PRESENZA STRUTTURE: <input type="text"/>	<input checked="" type="checkbox"/> RETE METALLICA
DIMENSIONI	CONSERVAZIONE
FRONTE ML. <input type="text" value="4483,91"/>	<input type="checkbox"/> INSUFFICIENTE
PROFONDITA' ML. <input type="text" value="100"/>	<input type="checkbox"/> SUFFICIENTE
ALTEZZA ML. <input type="text" value="0"/>	<input checked="" type="checkbox"/> BUONO
SUPERFICIE MQ. <input type="text" value="346127,6"/>	<input type="checkbox"/> OTTIMO

FOTO 4



### PROTEZIONE COSTA

<input type="checkbox"/> PARALLELE	MATERIALI	TIPOLOGIA
<input type="checkbox"/> CONTINUE	<input type="checkbox"/> MASSI IN PIETRA	<input type="checkbox"/> EMERSE
DIST. COSTA: <input type="text" value="0"/>	<input type="checkbox"/> MASSI IN CEMENTO	<input type="checkbox"/> SOFFOLTE
INTERASSE: <input type="text" value="0"/>	<input type="checkbox"/> SACCHI DI SABBIA	<input type="checkbox"/> SOMMERSE
<input type="checkbox"/> RADENTI	MATERIALI	TIPOLOGIA
<input type="checkbox"/> CONTINUE	<input type="checkbox"/> RADENTI MASSI IN PIETRA	<input type="checkbox"/> EMERSA
LUNGHEZZA: <input type="text" value="0"/>	<input type="checkbox"/> MASSI IN CEMENTO	<input type="checkbox"/> SOFFOLTA
	<input type="checkbox"/> SACCHI DI SABBIA	<input type="checkbox"/> SOMMERSA
<input type="checkbox"/> A PENNELLO	MATERIALI	TIPOLOGIA
NUMERO: <input type="text" value="0"/>	<input type="checkbox"/> MASSI IN PIETRA	<input type="checkbox"/> EMERSE
LUNGHEZZA: <input type="text" value="0"/>	<input type="checkbox"/> MASSI IN CEMENTO	<input type="checkbox"/> SOFFOLTE
INTERASSE: <input type="text" value="0"/>	<input type="checkbox"/> SACCHI DI SABBIA	<input type="checkbox"/> SOMMERSE

FOTO 5



NOTE

SPIAGGIA COMPRESA TRA IL BAGNO VELA E IL BAGNO WAVE LIFE BEACH. DUNA ADDOSSATA PINETA.

### DINAMICA DELLA COSTA

- EROSIONE  RIPASCIMENTO  STABILE

**DATA:**  
17/03/2004

**RILEVATORE:**  
GIUNCHI - MINGUZZI

**AGGIORNAMENTO:**

**PAGINA 1**

**COD AREA:** 1101 **NUM SCHEDA:** 05.555

**LOCALITA':** PUNTA MARINA

**CATASTO RAVENNA**

**SEZIONE:** RA

**FOGLIO:** 14

**MAPPALE:** 1238

**CENSIMENTO SPIAGGE LIBERE**

**TIPOLOGIA**

SPIAGGIA LIBERA DA CONCESSIONI  SPIAGGIA NATURISTI

**VINCOLI AMBIENTALI VIGENTI**

VINCOLO IDROGEOLOGICO

RISERVE NATURALI DELLO STATO

ZONA DI PROTEZIONE SPECIALE

SITI INTERESSE COMUNITARIO

VINCOLO PAESISTICO LR31/2002  
- L. R. 27/88 - L. 1039/39  
- L. 1497/39 - L. 431 / 85

**PROPRIETA' AREA**

COMUNE  DEM. FORESTALE


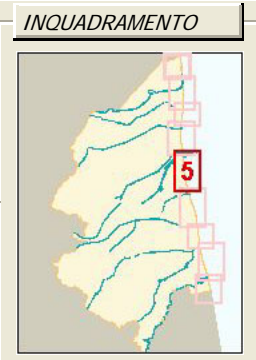
DEM. MARITTIMO  PRIVATA

**DIMENSIONI**

LUNGHEZZA MAX: 34

LARGHEZZA MAX: 58

SUPERFICIE TOTALE: 1905



**CONNESSIONI ALLE RETI**

PISTA CICLABILE

TRASPORTO PUBBLICO

PARCHEGGI

**DIST. SPIAGGIA**

> 300 ML

> 300 ML

> 300 ML

**FILTRI**

PINETA ML

DUNA ML

RECINZIONI ML

LARGH.	ALT.
56,63	0
29,17	0
0	1,2

**ACCESSIBILITA'**

ESCLUSIVA  DIRETTA

PRESENZA BARRIERE ARCH

**PERCORSI**

CARRABILE

PEDONALE

NUMERO	FREQUENZA
1	0
0	0

**PAVIMENTAZ.**

STERRATO

**PROPRIETA' PERCORSI**

COMUNE

DEMANIO FORESTALE

DEMANIO MARITTIMO

PRIVATA

**DATI CONCESSIONE**

CONCESSIONE N: 0 DATA RILASCIO

SCADENZA:

INTESTATARIO CONCESSIONE:

**SEZIONE:** MARE/SPIAGGIA/DUNA/PARCHEGGIO/PINETA/EDIFICATO

**RECINZIONI AREA**

LEGNO 0

RETE METALLICA 0

VEGETAZIONE 0

CEMENTO 0

MURATURA 0

**PRESENZA SERVIZI**

SERVIZI IGIENICI  PUNTI RISTORO

PERCORSI PAVIM.  BARRIERE ARCHITET.

STRUTT SALVAT. N. 0

AREE DI SALVAT. MQ 0

SERV. MANUTENZIONE

**ARREDI**

CARTELLI BACH.

CESTINI

ILLUMINAZIONE

AIUOLE

**STATO DI CONSERVAZIONE** SUFFICIENTE **AREA RETROSTANTE:** EDIFICATO





DATA:

17/03/2004

RILEVATORE:

GIUNCHI - MINGUZZI

AGGIORNAMENTO:

PAGINA 2



COMUNE DI RAVENNA

AREA 6: PIANIFICAZIONE TERRITORIALE  
SERVIZIO PROGETTAZIONE URBANISTICA

## CENSIMENTO SPIAGGE LIBERE

COD AREA:

1101

NUM SCHEDA:

05.555

LOCALITA':

PUNTA MARINA

CATASTO RAVENNA

SEZIONE:

RA

FOGLIO:

14

MAPPALE:

1238

## TIPOLOGIA

 SPIAGGIA LIBERA DA CONCESSIONI SPIAGGIA NATURISTI

## PRESENZA DI DUNE

## CARATTERISTICHE

 PORZIONE DI DUNA PRESENZA DI VEGETAZIONE CONTINUA SOGGETTA A CALPESTIO

RIFERIMENTO SCHEDA

05.830

 PRES. DI CAPANNI

## RECINZIONI

 LEGNO FERRO CEMENTO RETE METALLICA

## DIMENSIONI

FRONTE ML.

17,48

PROFONDITA' ML.

29,17

ALTEZZA ML.

0

SUPERFICIE MQ.

450,38

## CONSERVAZIONE

 INSUFFICIENTE SUFFICIENTE BUONO OTTIMO

## FOTO 3



## PRESENZA DI PINETE

## CARATTERISTICHE

 BASSURE PRESENZA DI SOTTOBOSCO PERCORSI SOGGETTA A CALPESTIO

RIFERIMENTO SCHEDA:

05.301

PRESENZA STRUTTURE:

## RECINZIONI

 LEGNO FERRO CEMENTO RETE METALLICA

## DIMENSIONI

FRONTE ML.

4483,91

PROFONDITA' ML

100

ALTEZZA ML

0

SUPERFICIE MQ.

346127,6

## CONSERVAZIONE

 INSUFFICIENTE SUFFICIENTE BUONO OTTIMO

## FOTO 4



## PROTEZIONE COSTA

 PARALLELE

## MATERIALI

 CONTINUE MASSI IN PIETRA

DIST. COSTA

0

 MASSI IN CEMENTO

INTERASSE:

0

 SACCHI DI SABBIA

## TIPOLOGIA

 EMERSE SOFFOLTE SOMMERSE RADENTI

## MATERIALI

 CONTINUE RADENTI MASSI IN PIETRA

LUNGHEZZA:

0

 MASSI IN CEMENTO SACCHI DI SABBIA

## TIPOLOGIA

 EMERSA SOFFOLTA SOMMERSA A PENNELLO

## MATERIALI

NUMERO:

1

 MASSI IN PIETRA

LUNGHEZZA

63

 MASSI IN CEMENTO

INTERASSE

356,89

 SACCHI DI SABBIA

## TIPOLOGIA

 EMERSE SOFFOLTE SOMMERSE

## FOTO 5



## NOTE

SPIAGGIA COMPRESA TRA IL BAGNO WAVE LIFE BEACH E IL BAGNO PANCHO VILLA. INTERASSE DEL PENNELLO RIFERITO AL PENNELLO POSTO NORD.

## DINAMICA DELLA COSTA

 EROSIONE RIPASCIMENTO STABILE

**DATA:**  
17/03/2004

**RILEVATORE:**  
GIUNCHI - MINGUZZI

**AGGIORNAMENTO:**

**PAGINA 1**

**COMUNE DI RAVENNA**  
AREA 6: PIANIFICAZIONE TERRITORIALE  
SERVIZIO PROGETTAZIONE URBANISTICA

**COD AREA:** 1102 **NUM SCHEDA:** 05.556

**LOCALITA':** PUNTA MARINA

**CATASTO RAVENNA**

**SEZIONE:** RA

**FOGLIO:** 14

**MAPPALE:** 1238

**CENSIMENTO SPIAGGE LIBERE**

**TIPOLOGIA**

SPIAGGIA LIBERA DA CONCESSIONI  SPIAGGIA NATURISTI

**VINCOLI AMBIENTALI VIGENTI**

VINCOLO IDROGEOLOGICO

RISERVE NATURALI DELLO STATO

ZONA DI PROTEZIONE SPECIALE

SITI INTERESSE COMUNITARIO

VINCOLO PAESISTICO LR31/2002  
- L. R. 27/88 - L. 1039/39  
- L. 1497/39 - L. 431 / 85

**PROPRIETA' AREA**

COMUNE  DEM. FORESTALE


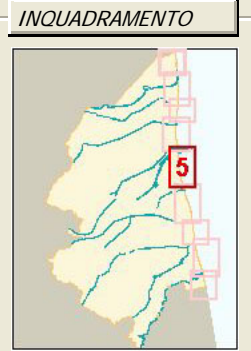
DEM. MARITTIMO  PRIVATA

**DIMENSIONI**

LUNGHEZZA MAX: 33

LARGHEZZA MAX: 101

SUPERFICIE TOTALE: 3250



**CONNESSIONI ALLE RETI**

PISTA CICLABILE

TRASPORTO PUBBLICO

PARCHEGGI

**DIST. SPIAGGIA**

> 300 ML

> 300 ML

> 300 ML

**FILTRI**

PINETA ML

DUNA ML

RECINZIONI ML

LARGH.	ALT.
55,17	0
0	0
0	1,2

**ACCESSIBILITA'**

ESCLUSIVA  DIRETTA

PRESENZA BARRIERE ARCH

**PERCORSI**

CARRABILE

PEDONALE

NUMERO	FREQUENZA
0	0
0	0

PAVIMENTAZ.

**PROPRIETA' PERCORSI**

COMUNE

DEMANIO FORESTALE

DEMANIO MARITTIMO

PRIVATA

**DATI CONCESSIONE**

CONCESSIONE N: 0 DATA RILASCIO

SCADENZA:

INTESTATARIO CONCESSIONE:

**SEZIONE:** MARE/SPIAGGIA/PINETA/EDIFICATO

**RECINZIONI AREA**

LEGNO 0

RETE METALLICA 0

VEGETAZIONE 0

CEMENTO 0

MURATURA 0

**PRESENZA SERVIZI**

SERVIZI IGIENICI  PUNTI RISTORO

PERCORSI PAVIM.  BARRIERE ARCHITET.

STRUTT SALVAT. N. 0

AREE DI SALVAT. MQ 0

SERV. MANUTENZIONE

**ARREDI**

CARTELLI BACH.

CESTINI

ILLUMINAZIONE

AIUOLE

**STATO DI CONSERVAZIONE** SUFFICIENTE **AREA RETROSTANTE:** EDIFICATO



DATA:

17/03/2004

RILEVATORE:

GIUNCHI - MINGUZZI

AGGIORNAMENTO:

PAGINA 2



COMUNE DI RAVENNA

AREA 6: PIANIFICAZIONE TERRITORIALE  
SERVIZIO PROGETTAZIONE URBANISTICA

## CENSIMENTO SPIAGGE LIBERE

COD AREA:

1102

NUM SCHEDA:

05.556

LOCALITA':

PUNTA MARINA

CATASTO RAVENNA

SEZIONE:

RA

FOGLIO:

14

MAPPALE:

1238

## TIPOLOGIA

 SPIAGGIA LIBERA DA CONCESSIONI SPIAGGIA NATURISTI

## PRESENZA DI DUNE

## CARATTERISTICHE

 PORZIONE DI DUNA PRESENZA DI VEGETAZIONE CONTINUA SOGGETTA A CALPESTIO

RIFERIMENTO SCHEDA

 PRES. DI CAPANNI

## RECINZIONI

 LEGNO FERRO CEMENTO RETE METALLICA

## DIMENSIONI

FRONTE ML.

0

PROFONDITA' ML.

0

ALTEZZA ML.

0

SUPERFICIE MQ.

0

## CONSERVAZIONE

 INSUFFICIENTE SUFFICIENTE BUONO OTTIMO

## FOTO 3



## PRESENZA DI PINETE

## CARATTERISTICHE

 BASSURE PRESENZA DI SOTTOBOSCO PERCORSI SOGGETTA A CALPESTIO

RIFERIMENTO SCHEDA:

05.301

PRESENZA STRUTTURE:

## RECINZIONI

 LEGNO FERRO CEMENTO RETE METALLICA

## DIMENSIONI

FRONTE ML.

4483,91

PROFONDITA' ML

100

ALTEZZA ML

0

SUPERFICIE MQ.

346127,6

## CONSERVAZIONE

 INSUFFICIENTE SUFFICIENTE BUONO OTTIMO

## FOTO 4



## PROTEZIONE COSTA

 PARALLELE

## MATERIALI

 CONTINUE MASSI IN PIETRA

DIST. COSTA

0

 MASSI IN CEMENTO

INTERASSE:

0

 SACCHI DI SABBIA

## TIPOLOGIA

 EMERSE SOFFOLTE SOMMERSE RADENTI

## MATERIALI

 CONTINUE RADENTI MASSI IN PIETRA

LUNGHEZZA:

0

 MASSI IN CEMENTO SACCHI DI SABBIA

## TIPOLOGIA

 EMERSA SOFFOLTA SOMMERSA A PENNELLO

## MATERIALI

NUMERO:

1

 MASSI IN PIETRA

LUNGHEZZA

63

 MASSI IN CEMENTO

INTERASSE

356,89

 SACCHI DI SABBIA

## TIPOLOGIA

 EMERSE SOFFOLTE SOMMERSE

## FOTO 5



## NOTE

SPIAGGIA COMPRESA TRA IL BAGNO PANCHE VILLA E IL BAGNO DERIS. INTERASSE DEL PENNELLO RIFERITO AL PENNELLO POSTO A SUD. ACCESSIBILE SOLO DAI BAGNI ADIACENTI.

## DINAMICA DELLA COSTA

 EROSIONE RIPASCIMENTO STABILE



**DATA:**  
17/03/2004

**RILEVATORE:**  
GIUNCHI - MINGUZZI

**AGGIORNAMENTO:**

**PAGINA 1**

**COMUNE DI RAVENNA**  
AREA 6: PIANIFICAZIONE TERRITORIALE  
SERVIZIO PROGETTAZIONE URBANISTICA

**CENSIMENTO SPIAGGE LIBERE**

**COD AREA:** 1103 **NUM SCHEDA:** 05.557

**LOCALITA':** PUNTA MARINA

**CATASTO RAVENNA**

**SEZIONE:** RA

**FOGLIO:** 14

**MAPPALE:** 1238

**TIPOLOGIA**

SPIAGGIA LIBERA DA CONCESSIONI  SPIAGGIA NATURISTI

**VINCOLI AMBIENTALI VIGENTI**

VINCOLO IDROGEOLOGICO

RISERVE NATURALI DELLO STATO

ZONA DI PROTEZIONE SPECIALE

SITI INTERESSE COMUNITARIO

VINCOLO PAESISTICO LR31/2002  
- L. R. 27/88 - L. 1039/39  
- L. 1497/39 - L. 431 / 85

**PROPRIETA' AREA**

COMUNE  DEM. FORESTALE


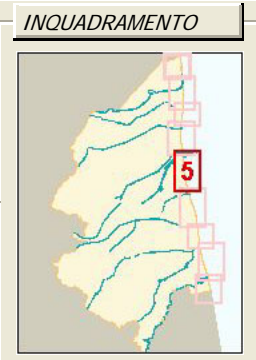
DEM. MARITTIMO  PRIVATA

**DIMENSIONI**

LUNGHEZZA MAX: 16

LARGHEZZA MAX: 41

SUPERFICIE TOTALE: 585



**CONNESSIONI ALLE RETI**

PISTA CICLABILE

TRASPORTO PUBBLICO

PARCHEGGI

**DIST. SPIAGGIA**

> 300 ML

> 300 ML

> 300 ML

**FILTRI**

PINETA ML

DUNA ML

RECINZIONI ML

LARGH.	ALT.
52,81	0
0	0
0	1,2

**ACCESSIBILITA'**

ESCLUSIVA  DIRETTA

PRESENZA BARRIERE ARCH

**PERCORSI**

CARRABILE

PEDONALE

NUMERO	FREQUENZA
1	0
0	0

**PAVIMENTAZ.**

STERRATO

**PROPRIETA' PERCORSI**

COMUNE

DEMANIO FORESTALE

DEMANIO MARITTIMO

PRIVATA

**DATI CONCESSIONE**

CONCESSIONE N: 0 DATA RILASCIO

SCADENZA:

INTESTATARIO CONCESSIONE:

**SEZIONE:** MARE/SPIAGGIA/PINETA/EDIFICATO

**RECINZIONI AREA**

ALTEZZA

LEGNO 0

RETE METALLICA 0

VEGETAZIONE 0

CEMENTO 0

MURATURA 0

**PRESENZA SERVIZI**

SERVIZI IGIENICI  PUNTI RISTORO

PERCORSI PAVIM.  BARRIERE ARCHITET.

STRUTT SALVAT. N. 0

AREE DI SALVAT. MQ 0

SERV. MANUTENZIONE

**ARREDI**

CARTELLI BACH.

CESTINI

ILLUMINAZIONE

AIUOLE

**STATO DI CONSERVAZIONE** SUFFICIENTE **AREA RETROSTANTE:** EDIFICATO



DATA:

17/03/2004

RILEVATORE:

GIUNCHI - MINGUZZI

AGGIORNAMENTO:

PAGINA 2



COMUNE DI RAVENNA

AREA 6: PIANIFICAZIONE TERRITORIALE  
SERVIZIO PROGETTAZIONE URBANISTICA

## CENSIMENTO SPIAGGE LIBERE

COD AREA:

1103

NUM SCHEDA:

05.557

LOCALITA':

PUNTA MARINA

CATASTO RAVENNA

SEZIONE:

RA

FOGLIO:

14

MAPPALE:

1238

## TIPOLOGIA

 SPIAGGIA LIBERA DA CONCESSIONI SPIAGGIA NATURISTI

## PRESENZA DI DUNE

## CARATTERISTICHE

 PORZIONE DI DUNA PRESENZA DI VEGETAZIONE CONTINUA SOGGETTA A CALPESTIO

RIFERIMENTO SCHEDA

 PRES. DI CAPANNI

## RECINZIONI

 LEGNO FERRO CEMENTO RETE METALLICA

## DIMENSIONI

FRONTE ML.

0

PROFONDITA' ML.

0

ALTEZZA ML.

0

SUPERFICIE MQ.

0

## CONSERVAZIONE

 INSUFFICIENTE SUFFICIENTE BUONO OTTIMO

## FOTO 3



## PRESENZA DI PINETE

## CARATTERISTICHE

 BASSURE PRESENZA DI SOTTOBOSCO PERCORSI SOGGETTA A CALPESTIO

RIFERIMENTO SCHEDA:

05.301

PRESENZA STRUTTURE:

## RECINZIONI

 LEGNO FERRO CEMENTO RETE METALLICA

## DIMENSIONI

FRONTE ML.

4483,91

PROFONDITA' ML.

100

ALTEZZA ML.

0

SUPERFICIE MQ.

346127,6

## CONSERVAZIONE

 INSUFFICIENTE SUFFICIENTE BUONO OTTIMO

## FOTO 4



## PROTEZIONE COSTA

 PARALLELE

MATERIALI

 CONTINUE MASSI IN PIETRA

DIST. COSTA

0

 MASSI IN CEMENTO

INTERASSE:

0

 SACCHI DI SABBIA

## TIPOLOGIA

 EMERSE SOFFOLTE SOMMERSE RADENTI

MATERIALI

 CONTINUE RADENTI MASSI IN PIETRA

LUNGHEZZA:

0

 MASSI IN CEMENTO SACCHI DI SABBIA

## TIPOLOGIA

 EMERSA SOFFOLTA SOMMERSA A PENNELLO

MATERIALI

NUMERO:

0

 MASSI IN PIETRA

LUNGHEZZA

0

 MASSI IN CEMENTO

INTERASSE

0

 SACCHI DI SABBIA

## TIPOLOGIA

 EMERSE SOFFOLTE SOMMERSE

## FOTO 5



## NOTE

SPIAGGIA COMPRESA TRA IL BAGNO DERIS E IL BAGNO QUATTRO VENTI. PRESENZA DI CONTAINER. AREE AD USO PK.

## DINAMICA DELLA COSTA

 EROSIONE RIPASCIMENTO STABILE

**DATA:**  
17/03/2004

**RILEVATORE:**  
GIUNCHI - MINGUZZI

**AGGIORNAMENTO:**

**PAGINA 1**

**COMUNE DI RAVENNA**  
 AREA 6: PIANIFICAZIONE TERRITORIALE  
 SERVIZIO PROGETTAZIONE URBANISTICA

**CENSIMENTO SPIAGGE LIBERE**

**COD AREA:** 1104 **NUM SCHEDA:** 05.558

**LOCALITA':** PUNTA MARINA

**CATASTO RAVENNA**

**SEZIONE:** RA

**FOGLIO:** 14

**MAPPALE:** 1238

**TIPOLOGIA**

SPIAGGIA LIBERA DA CONCESSIONI  SPIAGGIA NATURISTI

**VINCOLI AMBIENTALI VIGENTI**

VINCOLO IDROGEOLOGICO

RISERVE NATURALI DELLO STATO

ZONA DI PROTEZIONE SPECIALE

SITI INTERESSE COMUNITARIO

VINCOLO PAESISTICO LR31/2002  
 - L. R. 27/88 - L. 1039/39  
 - L. 1497/39 - L. 431 / 85

**PROPRIETA' AREA**

COMUNE  DEM. FORESTALE

DEM. MARITTIMO  PRIVATA

**DIMENSIONI**

LUNGHEZZA MAX: 206

LARGHEZZA MAX: 114

SUPERFICIE TOTALE: 14215



**CONNESSIONI ALLE RETI**

PISTA CICLABILE

TRASPORTO PUBBLICO

PARCHEGGI

**DIST. SPIAGGIA**

> 300 ML

> 300 ML

> 300 ML

**FILTRI**

PINETA ML

DUNA ML

RECINZIONI ML

LARGH.	ALT.
65,29	0
61,37	0
0	1,2

**ACCESSIBILITA'**

ESCLUSIVA  DIRETTA

PRESENZA BARRIERE ARCH

**PERCORSI**

CARRABILE

PEDONALE

**NUMERO**

0

1

**FREQUENZA**

0

0

**PAVIMENTAZ.**

STERRATO

**PROPRIETA' PERCORSI**

COMUNE

DEMANIO FORESTALE

DEMANIO MARITTIMO

PRIVATA

**DATI CONCESSIONE**

CONCESSIONE N: 0 DATA RILASCIO

SCADENZA:

INTESTATARIO CONCESSIONE:

**SEZIONE:** MARE/SPIAGGIA/DUNA/PINETA/EDIFICATO

**RECINZIONI AREA**

LEGNO 0

RETE METALLICA 0

VEGETAZIONE 0

CEMENTO 0

MURATURA 0

**PRESENZA SERVIZI**

SERVIZI IGIENICI  PUNTI RISTORO

PERCORSI PAVIM.  BARRIERE ARCHITET.

STRUTT SALVAT. N. 0

AREE DI SALVAT. MQ 0

SERV. MANUTENZIONE

**ARREDI**

CARTELLI BACH.

CESTINI

ILLUMINAZIONE

AIUOLE

**STATO DI CONSERVAZIONE**

SUFFICIENTE

**AREA RETROSTANTE:**

EDIFICATO





DATA:

17/03/2004

RILEVATORE:

GIUNCHI - MINGUZZI

AGGIORNAMENTO:

PAGINA 2



COMUNE DI RAVENNA

AREA 6: PIANIFICAZIONE TERRITORIALE  
SERVIZIO PROGETTAZIONE URBANISTICA

## CENSIMENTO SPIAGGE LIBERE

COD AREA:

1104

NUM SCHEDA:

05.558

LOCALITA':

PUNTA MARINA

CATASTO RAVENNA

SEZIONE:

RA

FOGLIO:

14

MAPPALE:

1238

## TIPOLOGIA

 SPIAGGIA LIBERA DA CONCESSIONI SPIAGGIA NATURISTI

## PRESENZA DI DUNE

## CARATTERISTICHE

 PORZIONE DI DUNA PRESENZA DI VEGETAZIONE CONTINUA SOGGETTA A CALPESTIO

RIFERIMENTO SCHEDA

05.831

 PRES. DI CAPANNI

DAL 05.149 AL 05.153

## DIMENSIONI

FRONTE ML.

110,62

PROFONDITA' ML.

61,37

ALTEZZA ML.

0

SUPERFICIE MQ.

5269,52

## RECINZIONI

 LEGNO FERRO CEMENTO RETE METALLICA

## CONSERVAZIONE

 INSUFFICIENTE SUFFICIENTE BUONO OTTIMO

## FOTO 3



## PRESENZA DI PINETE

## CARATTERISTICHE

 BASSURE PRESENZA DI SOTTOBOSCO PERCORSI SOGGETTA A CALPESTIO

RIFERIMENTO SCHEDA:

05.301

PRESENZA STRUTTURE:

 LEGNO FERRO CEMENTO RETE METALLICA

## CONSERVAZIONE

 INSUFFICIENTE SUFFICIENTE BUONO OTTIMO

## FOTO 4



## PROTEZIONE COSTA

 PARALLELE

## MATERIALI

 CONTINUE MASSI IN PIETRA

DIST. COSTA

278,23

 MASSI IN CEMENTO

INTERASSE:

27,08

 SACCHI DI SABBIA

## TIPOLOGIA

 EMERSE SOFFOLTE SOMMERSE RADENTI

## MATERIALI

 CONTINUE RADENTI MASSI IN PIETRA

LUNGHEZZA:

0

 MASSI IN CEMENTO SACCHI DI SABBIA

## TIPOLOGIA

 EMERSA SOFFOLTA SOMMERSA A PENNELLO

## MATERIALI

NUMERO:

1

 MASSI IN PIETRA

LUNGHEZZA

281,65

 MASSI IN CEMENTO

INTERASSE

352,83

 SACCHI DI SABBIA

## TIPOLOGIA

 EMERSE SOFFOLTE SOMMERSE

## FOTO 5



## NOTE

SPIAGGIA COMPRESA TRA IL BAGNO QUATTRO VENTI E IL BAGNO PELO. PRESENTE ANCHE PORZIONE DI DUNA 05.832. INTERASSE PENNELLO RIFERITO A QUELLO NORD.

## DINAMICA DELLA COSTA

 EROSIONE RIPASCIMENTO STABILE

**DATA:**  
17/03/2004

**RILEVATORE:**  
GIUNCHI - MINGUZZI

**AGGIORNAMENTO:**

**PAGINA 1**

**COD AREA:** 1105 **NUM SCHEDA:** 05.559

**LOCALITA':** PUNTA MARINA

**CATASTO RAVENNA**

**SEZIONE:** RA

**FOGLIO:** 14

**MAPPALE:** 1238

**CENSIMENTO SPIAGGE LIBERE**

**TIPOLOGIA**

SPIAGGIA LIBERA DA CONCESSIONI  SPIAGGIA NATURISTI

**VINCOLI AMBIENTALI VIGENTI**

VINCOLO IDROGEOLOGICO

RISERVE NATURALI DELLO STATO

ZONA DI PROTEZIONE SPECIALE

SITI INTERESSE COMUNITARIO

VINCOLO PAESISTICO LR31/2002  
- L. R. 27/88 - L. 1039/39  
- L. 1497/39 - L. 431 / 85

**PROPRIETA' AREA**

COMUNE  DEM. FORESTALE


DEM. MARITTIMO  PRIVATA

**DIMENSIONI**

LUNGHEZZA MAX: 11

LARGHEZZA MAX: 98

SUPERFICIE TOTALE: 1150



**CONNESSIONI ALLE RETI**

PISTA CICLABILE

TRASPORTO PUBBLICO

PARCHEGGI

**DIST. SPIAGGIA**

> 300 ML

> 300 ML

> 300 ML

**FILTRI**

PINETA ML

DUNA ML

RECINZIONI ML

LARGH.	ALT.
47,43	0
0	0
0	1,2

**ACCESSIBILITA'**

ESCLUSIVA  DIRETTA

PRESENZA BARRIERE ARCH

**PERCORSI**

CARRABILE

PEDONALE

NUMERO	FREQUENZA
1	0
0	0

**PAVIMENTAZ.**

STERRATO

**PROPRIETA' PERCORSI**

COMUNE

DEMANIO FORESTALE

DEMANIO MARITTIMO

PRIVATA

**DATI CONCESSIONE**

CONCESSIONE N: 0 DATA RILASCIO

SCADENZA:

INTESTATARIO CONCESSIONE:

**SEZIONE:** MARE/SPIAGGIA/PINETA/EDIFICATO

**RECINZIONI AREA**

LEGNO 0

RETE METALLICA 0

VEGETAZIONE 0

CEMENTO 0

MURATURA 0

**PRESENZA SERVIZI**

SERVIZI IGIENICI  PUNTI RISTORO

PERCORSI PAVIM.  BARRIERE ARCHITET.

STRUTT SALVAT. N. 0

AREE DI SALVAT. MQ 0

SERV. MANUTENZIONE

**ARREDI**

CARTELLI BACH.

CESTINI

ILLUMINAZIONE

AIUOLE

**STATO DI CONSERVAZIONE**

SUFFICIENTE

**AREA RETROSTANTE:** EDIFICATO



DATA:	17/03/2004
RILEVATORE:	GIUNCHI - MINGUZZI
AGGIORNAMENTO:	
<b>PAGINA 2</b>	



**COMUNE DI RAVENNA**  
 AREA 6: PIANIFICAZIONE TERRITORIALE  
 SERVIZIO PROGETTAZIONE URBANISTICA

## CENSIMENTO SPIAGGE LIBERE

COD AREA:	NUM SCHEDA:
1105	05.559
LOCALITA':	
PUNTA MARINA	
CATASTO RAVENNA	
SEZIONE:	RA
FOGLIO:	14
MAPPALE:	1238

### TIPOLOGIA

- SPIAGGIA LIBERA DA CONCESSIONI     SPIAGGIA NATURISTI

### PRESENZA DI DUNE

CARATTERISTICHE		RECINZIONI
<input type="checkbox"/> PORZIONE DI DUNA	<input type="checkbox"/> PRESENZA DI VEGETAZIONE	<input type="checkbox"/> LEGNO
<input type="checkbox"/> CONTINUA	<input type="checkbox"/> SOGGETTA A CALPESTIO	<input type="checkbox"/> FERRO
RIFERIMENTO SCHEDA: <input type="text"/>		<input type="checkbox"/> CEMENTO
<input type="checkbox"/> PRES. DI CAPANNI	<input type="text"/>	<input type="checkbox"/> RETE METALLICA
DIMENSIONI		CONSERVAZIONE
FRONTE ML.	<input type="text" value="0"/>	<input type="checkbox"/> INSUFFICIENTE
PROFONDITA' ML.	<input type="text" value="0"/>	<input type="checkbox"/> SUFFICIENTE
ALTEZZA ML.	<input type="text" value="0"/>	<input type="checkbox"/> BUONO
SUPERFICIE MQ.	<input type="text" value="0"/>	<input type="checkbox"/> OTTIMO

FOTO 3



### PRESENZA DI PINETE

CARATTERISTICHE		RECINZIONI
<input type="checkbox"/> BASSURE	<input checked="" type="checkbox"/> PRESENZA DI SOTTOBOSCO	<input type="checkbox"/> LEGNO
<input checked="" type="checkbox"/> PERCORSI	<input checked="" type="checkbox"/> SOGGETTA A CALPESTIO	<input type="checkbox"/> FERRO
RIFERIMENTO SCHEDA: <input type="text" value="05.301"/>		<input type="checkbox"/> CEMENTO
PRESENZA STRUTTURE: <input type="text"/>		<input checked="" type="checkbox"/> RETE METALLICA
DIMENSIONI		CONSERVAZIONE
FRONTE ML.	<input type="text" value="4483,91"/>	<input type="checkbox"/> INSUFFICIENTE
PROFONDITA' ML	<input type="text" value="100"/>	<input checked="" type="checkbox"/> SUFFICIENTE
ALTEZZA ML	<input type="text" value="0"/>	<input type="checkbox"/> BUONO
SUPERFICIE MQ.	<input type="text" value="346127,6"/>	<input type="checkbox"/> OTTIMO

FOTO 4



### PROTEZIONE COSTA

<input checked="" type="checkbox"/> <b>PARALLELE</b>	<b>MATERIALI</b>	<b>TIPOLOGIA</b>
<input type="checkbox"/> CONTINUE	<input checked="" type="checkbox"/> MASSI IN PIETRA	<input type="checkbox"/> EMERSE
DIST. COSTA: <input type="text" value="262,98"/>	<input type="checkbox"/> MASSI IN CEMENTO	<input checked="" type="checkbox"/> SOFFOLTE
INTERASSE: <input type="text" value="27,15"/>	<input type="checkbox"/> SACCHI DI SABBIA	<input type="checkbox"/> SOMMERSE
<input type="checkbox"/> <b>RADENTI</b>	<b>MATERIALI</b>	<b>TIPOLOGIA</b>
<input type="checkbox"/> CONTINUE	<input type="checkbox"/> RADENTI MASSI IN PIETRA	<input type="checkbox"/> EMERSA
LUNGHEZZA: <input type="text" value="0"/>	<input type="checkbox"/> MASSI IN CEMENTO	<input type="checkbox"/> SOFFOLTA
	<input type="checkbox"/> SACCHI DI SABBIA	<input type="checkbox"/> SOMMERSA
<input checked="" type="checkbox"/> <b>A PENNELLO</b>	<b>MATERIALI</b>	<b>TIPOLOGIA</b>
NUMERO: <input type="text" value="1"/>	<input checked="" type="checkbox"/> MASSI IN PIETRA	<input checked="" type="checkbox"/> EMERSE
LUNGHEZZA: <input type="text" value="281,65"/>	<input type="checkbox"/> MASSI IN CEMENTO	<input type="checkbox"/> SOFFOLTE
INTERASSE: <input type="text" value="348,35"/>	<input type="checkbox"/> SACCHI DI SABBIA	<input type="checkbox"/> SOMMERSE

FOTO 5



NOTE

SPIAGGIA COMPRESA TRA IL BAGNO PELO E IL BAGNO PERLA.

### DINAMICA DELLA COSTA

- EROSIONE     RIPASCIMENTO     STABILE



**DATA:**  
17/03/2004

**RILEVATORE:**  
GIUNCHI - MINGUZZI

**AGGIORNAMENTO:**

**PAGINA 1**

**COD AREA:** 1106 **NUM SCHEDA:** 05.560

**LOCALITA':** PUNTA MARINA

**CATASTO RAVENNA**

**SEZIONE:** RA

**FOGLIO:** 14

**MAPPALE:** 1238

**CENSIMENTO SPIAGGE LIBERE**

**TIPOLOGIA**

SPIAGGIA LIBERA DA CONCESSIONI  SPIAGGIA NATURISTI

**VINCOLI AMBIENTALI VIGENTI**

VINCOLO IDROGEOLOGICO

RISERVE NATURALI DELLO STATO

ZONA DI PROTEZIONE SPECIALE

SITI INTERESSE COMUNITARIO

VINCOLO PAESISTICO LR31/2002  
- L. R. 27/88 - L. 1039/39  
- L. 1497/39 - L. 431 / 85

**PROPRIETA' AREA**

COMUNE  DEM. FORESTALE


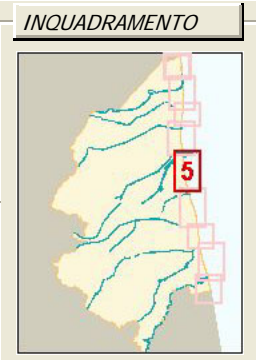
DEM. MARITTIMO  PRIVATA

**DIMENSIONI**

LUNGHEZZA MAX: 11

LARGHEZZA MAX: 88

SUPERFICIE TOTALE: 877



**CONNESSIONI ALLE RETI**

PISTA CICLABILE

TRASPORTO PUBBLICO

PARCHEGGI

**DIST. SPIAGGIA**

> 300 ML

> 300 ML

> 300 ML

**FILTRI**

PINETA ML

DUNA ML

RECINZIONI ML

LARGH.	ALT.
50,52	0
0	0
0	1,2

**ACCESSIBILITA'**

ESCLUSIVA  DIRETTA

PRESENZA BARRIERE ARCH

**PERCORSI**

CARRABILE

PEDONALE

NUMERO	FREQUENZA
1	0
0	0

**PAVIMENTAZ.**

STERRATO

**PROPRIETA' PERCORSI**

COMUNE

DEMANIO FORESTALE

DEMANIO MARITTIMO

PRIVATA

**DATI CONCESSIONE**

CONCESSIONE N: 0 DATA RILASCIO

SCADENZA:

INTESTATARIO CONCESSIONE:

**SEZIONE:** MARE/SPIAGGIA/PINETA/EDIFICATO

RECINZIONI AREA	ALTEZZA
<input type="checkbox"/> LEGNO	0
<input type="checkbox"/> RETE METALLICA	0
<input type="checkbox"/> VEGETAZIONE	0
<input type="checkbox"/> CEMENTO	0
<input type="checkbox"/> MURATURA	0

**PRESENZA SERVIZI**

SERVIZI IGIENICI  PUNTI RISTORO

PERCORSI PAVIM.  BARRIERE ARCHITET.

STRUTT SALVAT. N. 0

AREE DI SALVAT. MQ 0

SERV. MANUTENZIONE

**ARREDI**

CARTELLI BACH.

CESTINI

ILLUMINAZIONE

AIUOLE

**STATO DI CONSERVAZIONE** SUFFICIENTE **AREA RETROSTANTE:** EDIFICATO



DATA:

17/03/2004

RILEVATORE:

GIUNCHI - MINGUZZI

AGGIORNAMENTO:

PAGINA 2



COMUNE DI RAVENNA

AREA 6: PIANIFICAZIONE TERRITORIALE  
SERVIZIO PROGETTAZIONE URBANISTICA

## CENSIMENTO SPIAGGE LIBERE

COD AREA:

1106

NUM SCHEDA:

05.560

LOCALITA':

PUNTA MARINA

CATASTO RAVENNA

SEZIONE:

RA

FOGLIO:

14

MAPPALE:

1238

## TIPOLOGIA

 SPIAGGIA LIBERA DA CONCESSIONI SPIAGGIA NATURISTI

## PRESENZA DI DUNE

## CARATTERISTICHE

 PORZIONE DI DUNA PRESENZA DI VEGETAZIONE CONTINUA SOGGETTA A CALPESTIO

## RIFERIMENTO SCHEDA

 PRES. DI CAPANNI

DAL 05.157 AL 05.160

## DIMENSIONI

FRONTE ML.

0

PROFONDITA' ML.

0

ALTEZZA ML.

0

SUPERFICIE MQ.

0

## RECINZIONI

 LEGNO FERRO CEMENTO RETE METALLICA

## CONSERVAZIONE

 INSUFFICIENTE SUFFICIENTE BUONO OTTIMO

## FOTO 3



## PRESENZA DI PINETE

## CARATTERISTICHE

 BASSURE PRESENZA DI SOTTOBOSCO PERCORSI SOGGETTA A CALPESTIO

RIFERIMENTO SCHEDA:

05.301

PRESENZA STRUTTURE:

 LEGNO FERRO CEMENTO RETE METALLICA

## CONSERVAZIONE

 INSUFFICIENTE SUFFICIENTE BUONO OTTIMO

## FOTO 4



## PROTEZIONE COSTA

 PARALLELE

## MATERIALI

 CONTINUE MASSI IN PIETRA

DIST. COSTA

176,23

 MASSI IN CEMENTO

INTERASSE:

0

 SACCHI DI SABBIA

## TIPOLOGIA

 EMERSE SOFFOLTE SOMMERSE RADENTI

## MATERIALI

 CONTINUE RADENTI MASSI IN PIETRA

LUNGHEZZA:

0

 MASSI IN CEMENTO SACCHI DI SABBIA

## TIPOLOGIA

 EMERSA SOFFOLTA SOMMERSA A PENNELLO

## MATERIALI

NUMERO:

0

 MASSI IN PIETRA

LUNGHEZZA

0

 MASSI IN CEMENTO

INTERASSE

0

 SACCHI DI SABBIA

## TIPOLOGIA

 EMERSE SOFFOLTE SOMMERSE

## FOTO 5



## NOTE

SPIAGGIA COMPRESA TRA IL BAGNO PERLA E IL BAGNO NAUTILUS.

## DINAMICA DELLA COSTA

 EROSIONE RIPASCIMENTO STABILE

**DATA:**  
17/03/2004

**RILEVATORE:**  
GIUNCHI - MINGUZZI

**AGGIORNAMENTO:**

**PAGINA 1**

**COMUNE DI RAVENNA**  
 AREA 6: PIANIFICAZIONE TERRITORIALE  
 SERVIZIO PROGETTAZIONE URBANISTICA

**CENSIMENTO SPIAGGE LIBERE**

**COD AREA:** 1107 **NUM SCHEDA:** 05.561

**LOCALITA':** PUNTA MARINA

**CATASTO RAVENNA**

**SEZIONE:** RA

**FOGLIO:** 14

**MAPPALE:** 1238

**TIPOLOGIA**

SPIAGGIA LIBERA DA CONCESSIONI  SPIAGGIA NATURISTI

**VINCOLI AMBIENTALI VIGENTI**

VINCOLO IDROGEOLOGICO

RISERVE NATURALI DELLO STATO

ZONA DI PROTEZIONE SPECIALE

SITI INTERESSE COMUNITARIO

VINCOLO PAESISTICO LR31/2002  
 - L. R. 27/88 - L. 1039/39  
 - L. 1497/39 - L. 431 / 85

**PROPRIETA' AREA**

COMUNE  DEM. FORESTALE


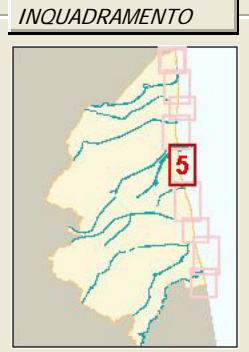
DEM. MARITTIMO  PRIVATA

**DIMENSIONI**

LUNGHEZZA MAX: 12

LARGHEZZA MAX: 105

SUPERFICIE TOTALE: 1077



**CONNESSIONI ALLE RETI**

PISTA CICLABILE

TRASPORTO PUBBLICO

PARCHEGGI

**DIST. SPIAGGIA**

> 300 ML

> 300 ML

> 300 ML

**FILTRI**

PINETA ML

DUNA ML

RECINZIONI ML

LARGH.	ALT.
53,53	0
0	0
0	1,2

**ACCESSIBILITA'**

ESCLUSIVA  DIRETTA

PRESENZA BARRIERE ARCH

**PERCORSI**

CARRABILE

PEDONALE

NUMERO	FREQUENZA
2	0
0	0

**PAVIMENTAZ.**

STERRATO

**PROPRIETA' PERCORSI**

COMUNE

DEMANIO FORESTALE

DEMANIO MARITTIMO

PRIVATA

**DATI CONCESSIONE**

CONCESSIONE N: 0 DATA RILASCIO

SCADENZA:

INTESTATARIO CONCESSIONE:

**SEZIONE:** MARE/SPIAGGIA/PINETA/EDIFICATO

RECINZIONI AREA	ALTEZZA
<input type="checkbox"/> LEGNO	0
<input type="checkbox"/> RETE METALLICA	0
<input type="checkbox"/> VEGETAZIONE	0
<input type="checkbox"/> CEMENTO	0
<input type="checkbox"/> MURATURA	0

**PRESENZA SERVIZI**

SERVIZI IGIENICI  PUNTI RISTORO

PERCORSI PAVIM.  BARRIERE ARCHITET.

STRUTT SALVAT. N. 0

AREE DI SALVAT. MQ 0

SERV. MANUTENZIONE

**ARREDI**

CARTELLI BACH.

CESTINI

ILLUMINAZIONE

AIUOLE

**STATO DI CONSERVAZIONE** SUFFICIENTE **AREA RETROSTANTE:** EDIFICATO





DATA:

17/03/2004

RILEVATORE:

GIUNCHI - MINGUZZI

AGGIORNAMENTO:

PAGINA 2



COMUNE DI RAVENNA

AREA 6: PIANIFICAZIONE TERRITORIALE  
SERVIZIO PROGETTAZIONE URBANISTICA

## CENSIMENTO SPIAGGE LIBERE

COD AREA:

1107

NUM SCHEDA:

05.561

LOCALITA':

PUNTA MARINA

CATASTO RAVENNA

SEZIONE:

RA

FOGLIO:

14

MAPPALE:

1238

## TIPOLOGIA

 SPIAGGIA LIBERA DA CONCESSIONI SPIAGGIA NATURISTI

## PRESENZA DI DUNE

## CARATTERISTICHE

 PORZIONE DI DUNA PRESENZA DI VEGETAZIONE CONTINUA SOGGETTA A CALPESTIO

## RIFERIMENTO SCHEDA

 PRES. DI CAPANNI

05.161

## DIMENSIONI

FRONTE ML.

0

PROFONDITA' ML.

0

ALTEZZA ML.

0

SUPERFICIE MQ.

0

## RECINZIONI

 LEGNO FERRO CEMENTO RETE METALLICA

## CONSERVAZIONE

 INSUFFICIENTE SUFFICIENTE BUONO OTTIMO

## FOTO 3



## PRESENZA DI PINETE

## CARATTERISTICHE

 BASSURE PRESENZA DI SOTTOBOSCO PERCORSI SOGGETTA A CALPESTIO

RIFERIMENTO SCHEDA:

05.301

PRESENZA STRUTTURE:

 LEGNO FERRO CEMENTO RETE METALLICA

## CONSERVAZIONE

 INSUFFICIENTE SUFFICIENTE BUONO OTTIMO

## FOTO 4



## PROTEZIONE COSTA

 PARALLELE

## MATERIALI

 CONTINUE MASSI IN PIETRA

DIST. COSTA

265,47

 MASSI IN CEMENTO

INTERASSE:

0

 SACCHI DI SABBIA

## TIPOLOGIA

 EMERSE SOFFOLTE SOMMERSE RADENTI

## MATERIALI

 CONTINUE RADENTI MASSI IN PIETRA

LUNGHEZZA:

0

 MASSI IN CEMENTO SACCHI DI SABBIA

## TIPOLOGIA

 EMERSA SOFFOLTA SOMMERSA A PENNELLO

## MATERIALI

NUMERO:

0

 MASSI IN PIETRA

LUNGHEZZA

0

 MASSI IN CEMENTO

INTERASSE


0

 SACCHI DI SABBIA

## TIPOLOGIA

 EMERSE SOFFOLTE SOMMERSE

## FOTO 5



## NOTE

SPIAGGIA COMPRESA TRA IL BAGNO NAUTILUS E IL BAGNO BOLOGNINO.

## DINAMICA DELLA COSTA

 EROSIONE RIPASCIMENTO STABILE

**DATA:**  
17/03/2004

**RILEVATORE:**  
GIUNCHI - MINGUZZI

**AGGIORNAMENTO:**

**PAGINA 1**

**COMUNE DI RAVENNA**  
 AREA 6: PIANIFICAZIONE TERRITORIALE  
 SERVIZIO PROGETTAZIONE URBANISTICA

**CENSIMENTO SPIAGGE LIBERE**

**COD AREA:** 1108 **NUM SCHEDA:** 05.562

**LOCALITA':** PUNTA MARINA

**CATASTO RAVENNA**

**SEZIONE:** RA

**FOGLIO:** 14

**MAPPALE:** 1238

**TIPOLOGIA**

SPIAGGIA LIBERA DA CONCESSIONI  SPIAGGIA NATURISTI

**VINCOLI AMBIENTALI VIGENTI**

VINCOLO IDROGEOLOGICO

RISERVE NATURALI DELLO STATO

ZONA DI PROTEZIONE SPECIALE

SITI INTERESSE COMUNITARIO

VINCOLO PAESISTICO LR31/2002  
 - L. R. 27/88 - L. 1039/39  
 - L. 1497/39 - L. 431 / 85

**PROPRIETA' AREA**

COMUNE  DEM. FORESTALE


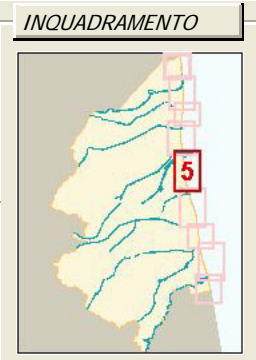
DEM. MARITTIMO  PRIVATA

**DIMENSIONI**

LUNGHEZZA MAX: 10

LARGHEZZA MAX: 56

SUPERFICIE TOTALE: 512



**CONNESSIONI ALLE RETI**

PISTA CICLABILE

TRASPORTO PUBBLICO

PARCHEGGI

**DIST. SPIAGGIA**

> 300 ML

> 300 ML

> 300 ML

**FILTRI**

PINETA ML

DUNA ML

RECINZIONI ML

LARGH.	ALT.
56,38	0
0	0
0	1,2

**ACCESSIBILITA'**

ESCLUSIVA  DIRETTA

PRESENZA BARRIERE ARCH

**PERCORSI**

CARRABILE

PEDONALE

NUMERO	FREQUENZA
2	0
0	0

**PAVIMENTAZ.**

STERRATO

**PROPRIETA' PERCORSI**

COMUNE

DEMANIO FORESTALE

DEMANIO MARITTIMO

PRIVATA

**DATI CONCESSIONE**

CONCESSIONE N: 0 DATA RILASCIO

SCADENZA:

INTESTATARIO CONCESSIONE:

**SEZIONE:** MARE/SPIAGGIA/PINETA/EDIFICATO

**RECINZIONI AREA**

LEGNO 0

RETE METALLICA 0

VEGETAZIONE 0

CEMENTO 0

MURATURA 0

**PRESENZA SERVIZI**

SERVIZI IGIENICI  PUNTI RISTORO

PERCORSI PAVIM.  BARRIERE ARCHITET.

STRUTT SALVAT. N. 0

AREE DI SALVAT. MQ 0

SERV. MANUTENZIONE

**ARREDI**

CARTELLI BACH.

CESTINI

ILLUMINAZIONE

AIUOLE

**STATO DI CONSERVAZIONE**

SUFFICIENTE

**AREA RETROSTANTE:**

EDIFICATO



DATA:
17/03/2004
RILEVATORE:
GIUNCHI - MINGUZZI
AGGIORNAMENTO:
<b>PAGINA 2</b>



**COMUNE DI RAVENNA**  
 AREA 6: PIANIFICAZIONE TERRITORIALE  
 SERVIZIO PROGETTAZIONE URBANISTICA

## CENSIMENTO SPIAGGE LIBERE

COD AREA:	NUM SCHEDA:
1108	05.562
LOCALITA':	
PUNTA MARINA	
CATASTO RAVENNA	
SEZIONE:	RA
FOGLIO:	14
MAPPALE:	1238

### TIPOLOGIA

- SPIAGGIA LIBERA DA CONCESSIONI  SPIAGGIA NATURISTI

### PRESENZA DI DUNE

CARATTERISTICHE	RECINZIONI
<input type="checkbox"/> PORZIONE DI DUNA	<input type="checkbox"/> PRESENZA DI VEGETAZIONE
<input type="checkbox"/> CONTINUA	<input type="checkbox"/> SOGGETTA A CALPESTIO
RIFERIMENTO SCHEDA: <input type="text"/>	<input type="checkbox"/> LEGNO
<input type="checkbox"/> PRES. DI CAPANNI	<input type="checkbox"/> FERRO
	<input type="checkbox"/> CEMENTO
	<input type="checkbox"/> RETE METALLICA
DIMENSIONI	CONSERVAZIONE
FRONTE ML. <input type="text"/> 0	<input type="checkbox"/> INSUFFICIENTE
PROFONDITA' ML. <input type="text"/> 0	<input type="checkbox"/> SUFFICIENTE
ALTEZZA ML. <input type="text"/> 0	<input type="checkbox"/> BUONO
SUPERFICIE MQ. <input type="text"/> 0	<input type="checkbox"/> OTTIMO

FOTO 3



### PRESENZA DI PINETE

CARATTERISTICHE	RECINZIONI
<input type="checkbox"/> BASSURE	<input checked="" type="checkbox"/> PRESENZA DI SOTTOBOSCO
<input checked="" type="checkbox"/> PERCORSI	<input checked="" type="checkbox"/> SOGGETTA A CALPESTIO
RIFERIMENTO SCHEDA: <input type="text"/> 05.301	<input type="checkbox"/> LEGNO
PRESENZA STRUTTURE: <input type="text"/>	<input type="checkbox"/> FERRO
	<input type="checkbox"/> CEMENTO
	<input checked="" type="checkbox"/> RETE METALLICA
DIMENSIONI	CONSERVAZIONE
FRONTE ML. <input type="text"/> 4483,91	<input type="checkbox"/> INSUFFICIENTE
PROFONDITA' ML. <input type="text"/> 100	<input checked="" type="checkbox"/> SUFFICIENTE
ALTEZZA ML. <input type="text"/> 0	<input type="checkbox"/> BUONO
SUPERFICIE MQ. <input type="text"/> 346127,6	<input type="checkbox"/> OTTIMO

FOTO 4



### PROTEZIONE COSTA

<input checked="" type="checkbox"/> <b>PARALLELE</b>	<b>MATERIALI</b>	<b>TIPOLOGIA</b>
<input type="checkbox"/> CONTINUE	<input checked="" type="checkbox"/> MASSI IN PIETRA	<input type="checkbox"/> EMERSE
DIST. COSTA: <input type="text"/> 276,68	<input type="checkbox"/> MASSI IN CEMENTO	<input checked="" type="checkbox"/> SOFFOLTE
INTERASSE: <input type="text"/> 0	<input type="checkbox"/> SACCHI DI SABBIA	<input type="checkbox"/> SOMMERSE
<input type="checkbox"/> <b>RADENTI</b>	<b>MATERIALI</b>	<b>TIPOLOGIA</b>
<input type="checkbox"/> CONTINUE	<input type="checkbox"/> RADENTI MASSI IN PIETRA	<input type="checkbox"/> EMERSA
LUNGHEZZA: <input type="text"/> 0	<input type="checkbox"/> MASSI IN CEMENTO	<input type="checkbox"/> SOFFOLTA
	<input type="checkbox"/> SACCHI DI SABBIA	<input type="checkbox"/> SOMMERSA
<input type="checkbox"/> <b>A PENNELLO</b>	<b>MATERIALI</b>	<b>TIPOLOGIA</b>
NUMERO: <input type="text"/> 0	<input type="checkbox"/> MASSI IN PIETRA	<input type="checkbox"/> EMERSE
LUNGHEZZA: <input type="text"/> 0	<input type="checkbox"/> MASSI IN CEMENTO	<input type="checkbox"/> SOFFOLTE
INTERASSE: <input type="text"/> 0	<input type="checkbox"/> SACCHI DI SABBIA	<input type="checkbox"/> SOMMERSE

FOTO 5



NOTE

SPIAGGIA COMPRESA TRA IL BAGNO BOLOGNINO E IL BAGNO BOLOGNA.

### DINAMICA DELLA COSTA

- EROSIONE  RIPASCIMENTO  STABILE



**DATA:**  
17/03/2004

**RILEVATORE:**  
GIUNCHI - MINGUZZI

**AGGIORNAMENTO:**

**PAGINA 1**

**COMUNE DI RAVENNA**  
 AREA 6: PIANIFICAZIONE TERRITORIALE  
 SERVIZIO PROGETTAZIONE URBANISTICA

**CENSIMENTO SPIAGGE LIBERE**

**COD AREA:** 1109 **NUM SCHEDA:** 05.563

**LOCALITA':** PUNTA MARINA

**CATASTO RAVENNA**

**SEZIONE:** RA

**FOGLIO:** 14

**MAPPALE:** 1238

**TIPOLOGIA**

SPIAGGIA LIBERA DA CONCESSIONI  SPIAGGIA NATURISTI

**VINCOLI AMBIENTALI VIGENTI**

VINCOLO IDROGEOLOGICO

RISERVE NATURALI DELLO STATO

ZONA DI PROTEZIONE SPECIALE

SITI INTERESSE COMUNITARIO

VINCOLO PAESISTICO LR31/2002  
 - L. R. 27/88 - L. 1039/39  
 - L. 1497/39 - L. 431 / 85

**PROPRIETA' AREA**

COMUNE  DEM. FORESTALE


DEM. MARITTIMO  PRIVATA

**DIMENSIONI**

LUNGHEZZA MAX: 4

LARGHEZZA MAX: 72

SUPERFICIE TOTALE: 247



**CONNESSIONI ALLE RETI**

PISTA CICLABILE

TRASPORTO PUBBLICO

PARCHEGGI

**DIST. SPIAGGIA**

> 300 ML

> 300 ML

> 300 ML

**FILTRI**

PINETA ML

DUNA ML

RECINZIONI ML

**LARGH.** 58,57

**ALT.** 0

0

0

1,2

**ACCESSIBILITA'**

ESCLUSIVA  DIRETTA

PRESENZA BARRIERE ARCH

**PERCORSI**

CARRABILE

PEDONALE

**NUMERO** 1

**FREQUENZA** 0

1

0

**PAVIMENTAZ.**

STERRATO

STERRATO

**PROPRIETA' PERCORSI**

COMUNE

DEMANIO FORESTALE

DEMANIO MARITTIMO

PRIVATA

**DATI CONCESSIONE**

CONCESSIONE N: 0 DATA RILASCIO

SCADENZA:

INTESTATARIO CONCESSIONE:

**SEZIONE:** MARE/SPIAGGIA/PINETA/EDIFICATO

**RECINZIONI AREA**

LEGNO 0

RETE METALLICA 0

VEGETAZIONE 0

CEMENTO 0

MURATURA 0

**PRESENZA SERVIZI**

SERVIZI IGIENICI  PUNTI RISTORO

PERCORSI PAVIM.  BARRIERE ARCHITET.

STRUTT SALVAT. N. 0

AREE DI SALVAT. MQ 0

SERV. MANUTENZIONE

**ARREDI**

CARTELLI BACH.

CESTINI

ILLUMINAZIONE

AIUOLE

**STATO DI CONSERVAZIONE** SUFFICIENTE **AREA RETROSTANTE:** EDIFICATO



DATA:	17/03/2004
RILEVATORE:	GIUNCHI - MINGUZZI
AGGIORNAMENTO:	
<b>PAGINA 2</b>	



**COMUNE DI RAVENNA**  
 AREA 6: PIANIFICAZIONE TERRITORIALE  
 SERVIZIO PROGETTAZIONE URBANISTICA

COD AREA:	NUM SCHEDA:
1109	05.563
LOCALITA':	
PUNTA MARINA	
CATASTO RAVENNA	
SEZIONE:	RA
FOGLIO:	14
MAPPALE:	1238

## CENSIMENTO SPIAGGE LIBERE

### TIPOLOGIA

- SPIAGGIA LIBERA DA CONCESSIONI     SPIAGGIA NATURISTI

### PRESENZA DI DUNE

CARATTERISTICHE		RECINZIONI
<input type="checkbox"/> PORZIONE DI DUNA	<input type="checkbox"/> PRESENZA DI VEGETAZIONE	<input type="checkbox"/> LEGNO
<input type="checkbox"/> CONTINUA	<input type="checkbox"/> SOGGETTA A CALPESTIO	<input type="checkbox"/> FERRO
RIFERIMENTO SCHEDA: <input type="text"/>		<input type="checkbox"/> CEMENTO
<input type="checkbox"/> PRES. DI CAPANNI	<input type="text"/>	<input type="checkbox"/> RETE METALLICA
DIMENSIONI		CONSERVAZIONE
FRONTE ML.	<input type="text" value="0"/>	<input type="checkbox"/> INSUFFICIENTE
PROFONDITA' ML.	<input type="text" value="0"/>	<input type="checkbox"/> SUFFICIENTE
ALTEZZA ML.	<input type="text" value="0"/>	<input type="checkbox"/> BUONO
SUPERFICIE MQ.	<input type="text" value="0"/>	<input type="checkbox"/> OTTIMO

FOTO 3



### PRESENZA DI PINETE

CARATTERISTICHE		RECINZIONI
<input type="checkbox"/> BASSURE	<input checked="" type="checkbox"/> PRESENZA DI SOTTOBOSCO	<input type="checkbox"/> LEGNO
<input checked="" type="checkbox"/> PERCORSI	<input checked="" type="checkbox"/> SOGGETTA A CALPESTIO	<input type="checkbox"/> FERRO
RIFERIMENTO SCHEDA: <input type="text" value="05.301"/>		<input type="checkbox"/> CEMENTO
PRESENZA STRUTTURE: <input type="text"/>		<input checked="" type="checkbox"/> RETE METALLICA
DIMENSIONI		CONSERVAZIONE
FRONTE ML.	<input type="text" value="4483,91"/>	<input type="checkbox"/> INSUFFICIENTE
PROFONDITA' ML.	<input type="text" value="100"/>	<input checked="" type="checkbox"/> SUFFICIENTE
ALTEZZA ML.	<input type="text" value="0"/>	<input type="checkbox"/> BUONO
SUPERFICIE MQ.	<input type="text" value="346127,6"/>	<input type="checkbox"/> OTTIMO

FOTO 4



### PROTEZIONE COSTA

<input checked="" type="checkbox"/> <b>PARALLELE</b>	<b>MATERIALI</b>	<b>TIPOLOGIA</b>
<input type="checkbox"/> CONTINUE	<input checked="" type="checkbox"/> MASSI IN PIETRA	<input type="checkbox"/> EMERSE
DIST. COSTA: <input type="text" value="277,44"/>	<input type="checkbox"/> MASSI IN CEMENTO	<input checked="" type="checkbox"/> SOFFOLTE
INTERASSE: <input type="text" value="0"/>	<input type="checkbox"/> SACCHI DI SABBIA	<input type="checkbox"/> SOMMERSE
<input type="checkbox"/> <b>RADENTI</b>	<b>MATERIALI</b>	<b>TIPOLOGIA</b>
<input type="checkbox"/> CONTINUE	<input type="checkbox"/> RADENTI MASSI IN PIETRA	<input type="checkbox"/> EMERSA
LUNGHEZZA: <input type="text" value="0"/>	<input type="checkbox"/> MASSI IN CEMENTO	<input type="checkbox"/> SOFFOLTA
	<input type="checkbox"/> SACCHI DI SABBIA	<input type="checkbox"/> SOMMERSA
<input type="checkbox"/> <b>A PENNELLO</b>	<b>MATERIALI</b>	<b>TIPOLOGIA</b>
NUMERO: <input type="text" value="0"/>	<input type="checkbox"/> MASSI IN PIETRA	<input type="checkbox"/> EMERSE
LUNGHEZZA: <input type="text" value="0"/>	<input type="checkbox"/> MASSI IN CEMENTO	<input type="checkbox"/> SOFFOLTE
INTERASSE: <input type="text" value="0"/>	<input type="checkbox"/> SACCHI DI SABBIA	<input type="checkbox"/> SOMMERSE

FOTO 5



NOTE

SPIAGGIA COMPRESA TRA IL BAGNO BOLOGNA E IL BAGNO WILMA.

### DINAMICA DELLA COSTA

- EROSIONE     RIPASCIMENTO     STABILE

DATA:

17/03/2004

RILEVATORE:

GIUNCHI - MINGUZZI

AGGIORNAMENTO:

PAGINA 1



COMUNE DI RAVENNA

AREA 6: PIANIFICAZIONE TERRITORIALE  
SERVIZIO PROGETTAZIONE URBANISTICA

CENSIMENTO SPIAGGE LIBERE

Pagina 2

COD AREA:

1110

NUM SCHEDA:

05.564

LOCALITA':

PUNTA MARINA

CATASTO RAVENNA

SEZIONE:

RA

FOGLIO:

14

MAPPALE:

1238

## TIPOLOGIA

 SPIAGGIA LIBERA DA CONCESSIONI SPIAGGIA NATURISTI

## VINCOLI AMBIENTALI VIGENTI

- VINCOLO IDROGEOLOGICO
- RISERVE NATURALI DELLO STATO
- ZONA DI PROTEZIONE SPECIALE
- SITI INTERESSE COMUNITARIO
- VINCOLO PAESISTICO LR31/2002  
- L. R. 27/88 - L. 1039/39  
- L. 1497/39 - L. 431 / 85

## PROPRIETA' AREA

- COMUNE  DEM. FORESTALE
- DEM. MARITTIMO  PRIVATA

## DIMENSIONI

LUNGHEZZA MAX:


LARGHEZZA MAX:

SUPERFICIE TOTALE:

## INQUADRAMENTO



## FOTO SATELLITARE TRATTO



## CONNESSIONI ALLE RETI

- PISTA CICLABILE
- TRASPORTO PUBBLICO
- PARCHEGGI

## DIST. SPIAGGIA

- > 300 ML
- > 300 ML
- > 300 ML

## FILTRI

- PINETA ML
- DUNA ML
- RECINZIONI ML

## LARGH.

60,52

## ALT.

0

0

1,2

## ACCESSIBILITA'

- ESCLUSIVA  DIRETTA
- PRESENZA BARRIERE ARCH

## PERCORSI

- CARRABILE
- PEDONALE

## NUMERO

1

1

## FREQUENZA

0

0

## PAVIMENTAZ.

STERRATO

STERRATO

## PROPRIETA' PERCORSI

- COMUNE
- DEMANIO FORESTALE
- DEMANIO MARITTIMO
- PRIVATA

## DATI CONCESSIONE

CONCESSIONE N:  DATA RILASCIO

SCADENZA:

INTESTATARIO CONCESSIONE:

SEZIONE: MARE/SPIAGGIA/PINETA/EDIFICATO

## RECINZIONI AREA

- LEGNO
- RETE METALLICA
- VEGETAZIONE
- CEMENTO
- MURATURA

## ALTEZZA

## PRESENZA SERVIZI

- SERVIZI IGIENICI  PUNTI RISTORO
- PERCORSI PAVIM.  BARRIERE ARCHITET.
- STRUTT SALVAT. N.
- AREE DI SALVAT. MQ
- SERV. MANUTENZIONE

## ARREDI

- CARTELLI BACH.
- CESTINI
- ILLUMINAZIONE
- AIUOLE

## STATO DI CONSERVAZIONE

SUFFICIENTE

## AREA RETROSTANTE:

EDIFICATO

## FOTO 1



## FOTO 2





DATA:	17/03/2004
RILEVATORE:	GIUNCHI - MINGUZZI
AGGIORNAMENTO:	
<b>PAGINA 2</b>	



**COMUNE DI RAVENNA**  
 AREA 6: PIANIFICAZIONE TERRITORIALE  
 SERVIZIO PROGETTAZIONE URBANISTICA

COD AREA:	NUM SCHEDA:
1110	05.564
LOCALITA':	
PUNTA MARINA	
CATASTO RAVENNA	
SEZIONE:	RA
FOGLIO:	14
MAPPALE:	1238

## CENSIMENTO SPIAGGE LIBERE

### TIPOLOGIA

- SPIAGGIA LIBERA DA CONCESSIONI     SPIAGGIA NATURISTI

### PRESENZA DI DUNE

CARATTERISTICHE		RECINZIONI
<input type="checkbox"/> PORZIONE DI DUNA	<input type="checkbox"/> PRESENZA DI VEGETAZIONE	<input type="checkbox"/> LEGNO
<input type="checkbox"/> CONTINUA	<input type="checkbox"/> SOGGETTA A CALPESTIO	<input type="checkbox"/> FERRO
RIFERIMENTO SCHEDA: <input type="text"/>		<input type="checkbox"/> CEMENTO
<input type="checkbox"/> PRES. DI CAPANNI	<input type="text"/>	<input type="checkbox"/> RETE METALLICA
DIMENSIONI		CONSERVAZIONE
FRONTE ML.	<input type="text" value="0"/>	<input type="checkbox"/> INSUFFICIENTE
PROFONDITA' ML.	<input type="text" value="0"/>	<input type="checkbox"/> SUFFICIENTE
ALTEZZA ML.	<input type="text" value="0"/>	<input type="checkbox"/> BUONO
SUPERFICIE MQ.	<input type="text" value="0"/>	<input type="checkbox"/> OTTIMO

FOTO 3



### PRESENZA DI PINETE

CARATTERISTICHE		RECINZIONI
<input type="checkbox"/> BASSURE	<input checked="" type="checkbox"/> PRESENZA DI SOTTOBOSCO	<input type="checkbox"/> LEGNO
<input checked="" type="checkbox"/> PERCORSI	<input checked="" type="checkbox"/> SOGGETTA A CALPESTIO	<input type="checkbox"/> FERRO
RIFERIMENTO SCHEDA: <input type="text" value="05.301"/>		<input type="checkbox"/> CEMENTO
PRESENZA STRUTTURE: <input type="text"/>		<input checked="" type="checkbox"/> RETE METALLICA
DIMENSIONI		CONSERVAZIONE
FRONTE ML.	<input type="text" value="4483,91"/>	<input type="checkbox"/> INSUFFICIENTE
PROFONDITA' ML.	<input type="text" value="100"/>	<input checked="" type="checkbox"/> SUFFICIENTE
ALTEZZA ML.	<input type="text" value="0"/>	<input type="checkbox"/> BUONO
SUPERFICIE MQ.	<input type="text" value="346127,6"/>	<input type="checkbox"/> OTTIMO

FOTO 4



### PROTEZIONE COSTA

<input checked="" type="checkbox"/> <b>PARALLELE</b>	<b>MATERIALI</b>	<b>TIPOLOGIA</b>
<input type="checkbox"/> CONTINUE	<input checked="" type="checkbox"/> MASSI IN PIETRA	<input type="checkbox"/> EMERSE
DIST. COSTA: <input type="text" value="269,66"/>	<input type="checkbox"/> MASSI IN CEMENTO	<input checked="" type="checkbox"/> SOFFOLTE
INTERASSE: <input type="text" value="0"/>	<input type="checkbox"/> SACCHI DI SABBIA	<input type="checkbox"/> SOMMERSE
<input type="checkbox"/> <b>RADENTI</b>	<b>MATERIALI</b>	<b>TIPOLOGIA</b>
<input type="checkbox"/> CONTINUE	<input type="checkbox"/> RADENTI MASSI IN PIETRA	<input type="checkbox"/> EMERSA
LUNGHEZZA: <input type="text" value="0"/>	<input type="checkbox"/> MASSI IN CEMENTO	<input type="checkbox"/> SOFFOLTA
	<input type="checkbox"/> SACCHI DI SABBIA	<input type="checkbox"/> SOMMERSA
<input type="checkbox"/> <b>A PENNELLO</b>	<b>MATERIALI</b>	<b>TIPOLOGIA</b>
NUMERO: <input type="text" value="0"/>	<input type="checkbox"/> MASSI IN PIETRA	<input type="checkbox"/> EMERSE
LUNGHEZZA: <input type="text" value="0"/>	<input type="checkbox"/> MASSI IN CEMENTO	<input type="checkbox"/> SOFFOLTE
INTERASSE: <input type="text" value="0"/>	<input type="checkbox"/> SACCHI DI SABBIA	<input type="checkbox"/> SOMMERSE

FOTO 5



NOTE

SPIAGGIA COMPRESA TRA IL BAGNO WILMA E IL BAGNO ETTORE. ZONA IN RIPASCIMENTO A NORD DEL PENNELLO.

### DINAMICA DELLA COSTA

- EROSIONE     RIPASCIMENTO     STABILE

**DATA:**  
17/03/2004

**RILEVATORE:**  
GIUNCHI - MINGUZZI

**AGGIORNAMENTO:**

**PAGINA 1**



**CENSIMENTO SPIAGGE LIBERE**

**COD AREA:** 1111 **NUM SCHEDA:** 05.565

**LOCALITA':** PUNTA MARINA

**CATASTO RAVENNA**

**SEZIONE:** RA

**FOGLIO:** 14

**MAPPALE:** 1238

**TIPOLOGIA**

SPIAGGIA LIBERA DA CONCESSIONI  SPIAGGIA NATURISTI

**VINCOLI AMBIENTALI VIGENTI**

VINCOLO IDROGEOLOGICO

RISERVE NATURALI DELLO STATO

ZONA DI PROTEZIONE SPECIALE

SITI INTERESSE COMUNITARIO

VINCOLO PAESISTICO LR31/2002  
- L. R. 27/88 - L. 1039/39  
- L. 1497/39 - L. 431 / 85

**PROPRIETA' AREA**

COMUNE  DEM. FORESTALE


DEM. MARITTIMO  PRIVATA

**DIMENSIONI**

LUNGHEZZA MAX: 3

LARGHEZZA MAX: 82

SUPERFICIE TOTALE: 257



**CONNESSIONI ALLE RETI**

PISTA CICLABILE

TRASPORTO PUBBLICO

PARCHEGGI

**DIST. SPIAGGIA**

> 300 ML

> 300 ML

> 300 ML

**FILTRI**

PINETA ML

DUNA ML

RECINZIONI ML

LARGH.	ALT.
63,95	0
0	0
0	1,2

**ACCESSIBILITA'**

ESCLUSIVA  DIRETTA

PRESENZA BARRIERE ARCH

**PERCORSI**

CARRABILE

PEDONALE

NUMERO	FREQUENZA
1	0
0	0

**PAVIMENTAZ.**

STERRATO

**PROPRIETA' PERCORSI**

COMUNE

DEMANIO FORESTALE

DEMANIO MARITTIMO

PRIVATA

**DATI CONCESSIONE**

CONCESSIONE N: 0 DATA RILASCIO

SCADENZA:

INTESTATARIO CONCESSIONE:

**SEZIONE:** MARE/SPIAGGIA/PINETA/EDIFICATO

RECINZIONI AREA	ALTEZZA
<input type="checkbox"/> LEGNO	0
<input type="checkbox"/> RETE METALLICA	0
<input type="checkbox"/> VEGETAZIONE	0
<input type="checkbox"/> CEMENTO	0
<input type="checkbox"/> MURATURA	0

**PRESENZA SERVIZI**

SERVIZI IGIENICI  PUNTI RISTORO

PERCORSI PAVIM.  BARRIERE ARCHITET.

STRUTT SALVAT. N. 0

AREE DI SALVAT. MQ 0

SERV. MANUTENZIONE

**ARREDI**

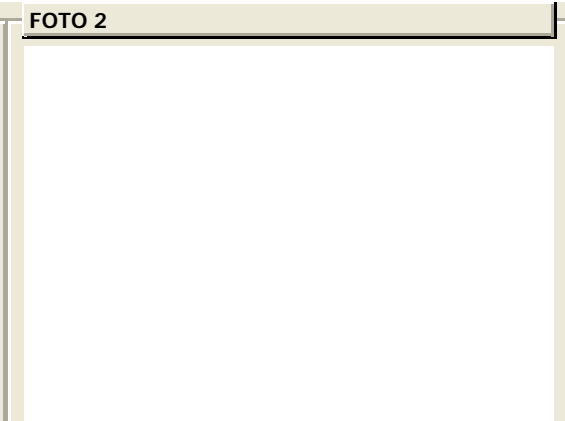
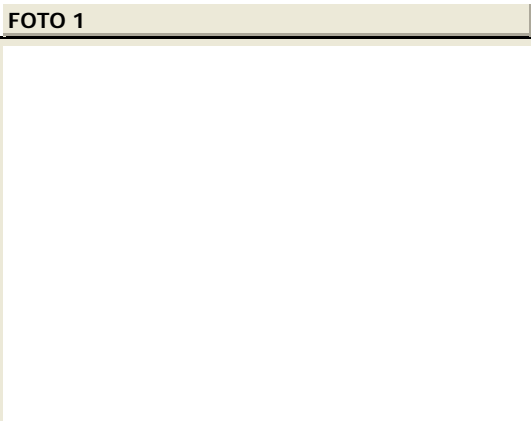
CARTELLI BACH.

CESTINI

ILLUMINAZIONE

AIUOLE

**STATO DI CONSERVAZIONE** SUFFICIENTE **AREA RETROSTANTE:** EDIFICATO



DATA:	17/03/2004
RILEVATORE:	GIUNCHI - MINGUZZI
AGGIORNAMENTO:	
<b>PAGINA 2</b>	


**COMUNE DI RAVENNA**

 AREA 6: PIANIFICAZIONE TERRITORIALE  
 SERVIZIO PROGETTAZIONE URBANISTICA

**CENSIMENTO SPIAGGE LIBERE**

COD AREA:	NUM SCHEDA:
1111	05.565
LOCALITA':	
PUNTA MARINA	
CATASTO RAVENNA	
SEZIONE:	RA
FOGLIO:	14
MAPPALE:	1238

**TIPOLOGIA**
 SPIAGGIA LIBERA DA CONCESSIONI

 SPIAGGIA NATURISTI

**PRESENZA DI DUNE**

CARATTERISTICHE	RECINZIONI
<input type="checkbox"/> PORZIONE DI DUNA	<input type="checkbox"/> PRESENZA DI VEGETAZIONE
<input type="checkbox"/> CONTINUA	<input type="checkbox"/> SOGGETTA A CALPESTIO
RIFERIMENTO SCHEDA: <input type="text"/>	<input type="checkbox"/> LEGNO
<input checked="" type="checkbox"/> PRES. DI CAPANNI <input type="text"/> 05.562	<input type="checkbox"/> FERRO
	<input type="checkbox"/> CEMENTO
	<input type="checkbox"/> RETE METALLICA
DIMENSIONI	CONSERVAZIONE
FRONTE ML. <input type="text"/> 0	<input type="checkbox"/> INSUFFICIENTE
PROFONDITA' ML. <input type="text"/> 0	<input type="checkbox"/> SUFFICIENTE
ALTEZZA ML. <input type="text"/> 0	<input type="checkbox"/> BUONO
SUPERFICIE MQ. <input type="text"/> 0	<input type="checkbox"/> OTTIMO

**FOTO 3**
**PRESENZA DI PINETE**

CARATTERISTICHE	RECINZIONI
<input type="checkbox"/> BASSURE	<input type="checkbox"/> PRESENZA DI SOTTOBOSCO
<input type="checkbox"/> PERCORSI	<input type="checkbox"/> SOGGETTA A CALPESTIO
RIFERIMENTO SCHEDA: <input type="text"/> 05.301	<input checked="" type="checkbox"/> LEGNO
PRESENZA STRUTTURE: <input type="text"/>	<input type="checkbox"/> FERRO
	<input type="checkbox"/> CEMENTO
	<input type="checkbox"/> RETE METALLICA
DIMENSIONI	CONSERVAZIONE
FRONTE ML. <input type="text"/> 4483,91	<input type="checkbox"/> INSUFFICIENTE
PROFONDITA' ML. <input type="text"/> 100	<input type="checkbox"/> SUFFICIENTE
ALTEZZA ML. <input type="text"/> 0	<input checked="" type="checkbox"/> BUONO
SUPERFICIE MQ. <input type="text"/> 346127,6	<input type="checkbox"/> OTTIMO

**FOTO 4**
**PROTEZIONE COSTA**

<input checked="" type="checkbox"/> <b>PARALLELE</b>	<b>MATERIALI</b>	<b>TIPOLOGIA</b>
<input type="checkbox"/> CONTINUE	<input checked="" type="checkbox"/> MASSI IN PIETRA	<input type="checkbox"/> EMERSE
DIST. COSTA <input type="text"/> 189,88	<input type="checkbox"/> MASSI IN CEMENTO	<input checked="" type="checkbox"/> SOFFOLTE
INTERASSE: <input type="text"/> 0	<input type="checkbox"/> SACCHI DI SABBIA	<input type="checkbox"/> SOMMERSE
<input type="checkbox"/> <b>RADENTI</b>	<b>MATERIALI</b>	<b>TIPOLOGIA</b>
<input type="checkbox"/> CONTINUE	<input type="checkbox"/> RADENTI MASSI IN PIETRA	<input type="checkbox"/> EMERSA
LUNGHEZZA: <input type="text"/> 0	<input type="checkbox"/> MASSI IN CEMENTO	<input type="checkbox"/> SOFFOLTA
	<input type="checkbox"/> SACCHI DI SABBIA	<input type="checkbox"/> SOMMERSA
<input type="checkbox"/> <b>A PENNELLO</b>	<b>MATERIALI</b>	<b>TIPOLOGIA</b>
NUMERO: <input type="text"/> 0	<input type="checkbox"/> MASSI IN PIETRA	<input type="checkbox"/> EMERSE
LUNGHEZZA <input type="text"/> 0	<input type="checkbox"/> MASSI IN CEMENTO	<input type="checkbox"/> SOFFOLTE
INTERASSE <input type="text"/> 0	<input type="checkbox"/> SACCHI DI SABBIA	<input type="checkbox"/> SOMMERSE

**FOTO 5**
**DINAMICA DELLA COSTA**
 EROSIONE

 RIPASCIMENTO

 STABILE

**NOTE**

PINETA INACCESSIBILE. RECINZIONE IN LEGNO A CONTENIMENTO DELL'ARGINE. SPIAGGIA COMPRESA TRA IL BAGNO ETTORE E IL BAGNO TIZIANO.



**DATA:**  
17/03/2004

**RILEVATORE:**  
GIUNCHI - MINGUZZI

**AGGIORNAMENTO:**

**PAGINA 1**

**COD AREA:** 1112 **NUM SCHEDA:** 05.566

**LOCALITA':** PUNTA MARINA

**CATASTO RAVENNA**

**SEZIONE:** RA

**FOGLIO:** 14

**MAPPALE:** 1238

**CENSIMENTO SPIAGGE LIBERE**

**TIPOLOGIA**

SPIAGGIA LIBERA DA CONCESSIONI  SPIAGGIA NATURISTI

**VINCOLI AMBIENTALI VIGENTI**

VINCOLO IDROGEOLOGICO

RISERVE NATURALI DELLO STATO

ZONA DI PROTEZIONE SPECIALE

SITI INTERESSE COMUNITARIO

VINCOLO PAESISTICO LR31/2002  
- L. R. 27/88 - L. 1039/39  
- L. 1497/39 - L. 431 / 85

**PROPRIETA' AREA**

COMUNE  DEM. FORESTALE


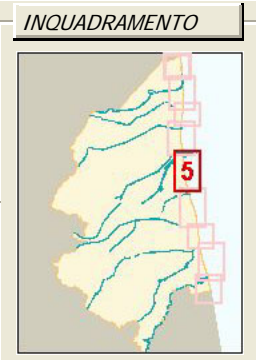
DEM. MARITTIMO  PRIVATA

**DIMENSIONI**

LUNGHEZZA MAX: 12

LARGHEZZA MAX: 79

SUPERFICIE TOTALE: 844



**CONNESSIONI ALLE RETI**

PISTA CICLABILE

TRASPORTO PUBBLICO

PARCHEGGI

**DIST. SPIAGGIA**

> 300 ML

> 300 ML

> 300 ML

**FILTRI**

PINETA ML

DUNA ML

RECINZIONI ML

**LARGH.** 0

**ALT.** 0

0

0

0 1,2

**ACCESSIBILITA'**

ESCLUSIVA  DIRETTA

PRESENZA BARRIERE ARCH

**PERCORSI**

CARRABILE

PEDONALE

**NUMERO** 0

0

0

**FREQUENZA** 0

0

0

**PROPRIETA' PERCORSI**

COMUNE

DEMANIO FORESTALE

DEMANIO MARITTIMO

PRIVATA

**DATI CONCESSIONE**

CONCESSIONE N: 0 DATA RILASCIO

SCADENZA:

INTESTATARIO CONCESSIONE:

**SEZIONE:** MARE/SPIAGGIA/PARCHEGGIO/EDIFICATO

**RECINZIONI AREA**

LEGNO 0

RETE METALLICA 0

VEGETAZIONE 0

CEMENTO 0

MURATURA 0

**PRESENZA SERVIZI**

SERVIZI IGIENICI  PUNTI RISTORO

PERCORSI PAVIM.  BARRIERE ARCHITET.

STRUTT SALVAT. N. 0

AREE DI SALVAT. MQ 0

SERV. MANUTENZIONE

**ARREDI**

CARTELLI BACH.

CESTINI

ILLUMINAZIONE

AIUOLE

**STATO DI CONSERVAZIONE** SUFFICIENTE **AREA RETROSTANTE:** EDIFICATO



DATA:

17/03/2004

RILEVATORE:

GIUNCHI - MINGUZZI

AGGIORNAMENTO:

PAGINA 2



COMUNE DI RAVENNA

AREA 6: PIANIFICAZIONE TERRITORIALE  
SERVIZIO PROGETTAZIONE URBANISTICA

## CENSIMENTO SPIAGGE LIBERE

COD AREA:

1112

NUM SCHEDA:

05.566

LOCALITA':

PUNTA MARINA

CATASTO RAVENNA

SEZIONE:

RA

FOGLIO:

14

MAPPALE:

1238

## TIPOLOGIA

 SPIAGGIA LIBERA DA CONCESSIONI SPIAGGIA NATURISTI

## PRESENZA DI DUNE

## CARATTERISTICHE

 PORZIONE DI DUNA PRESENZA DI VEGETAZIONE CONTINUA SOGGETTA A CALPESTIO

RIFERIMENTO SCHEDA

 PRES. DI CAPANNI

## RECINZIONI

 LEGNO FERRO CEMENTO RETE METALLICA

## DIMENSIONI

FRONTE ML.

0

PROFONDITA' ML.

0

ALTEZZA ML.

0

SUPERFICIE MQ.

0

## CONSERVAZIONE

 INSUFFICIENTE SUFFICIENTE BUONO OTTIMO

## FOTO 3



## PRESENZA DI PINETE

## CARATTERISTICHE

 BASSURE PRESENZA DI SOTTOBOSCO PERCORSI SOGGETTA A CALPESTIO

RIFERIMENTO SCHEDA:

PRESENZA STRUTTURE:

## RECINZIONI

 LEGNO FERRO CEMENTO RETE METALLICA

## DIMENSIONI

FRONTE ML.

0

PROFONDITA' ML.

0

ALTEZZA ML.

0

SUPERFICIE MQ.

0

## CONSERVAZIONE

 INSUFFICIENTE SUFFICIENTE BUONO OTTIMO

## FOTO 4



## PROTEZIONE COSTA

 PARALLELE

MATERIALI

 CONTINUE MASSI IN PIETRA

DIST. COSTA

266,82

 MASSI IN CEMENTO

INTERASSE:

0

 SACCHI DI SABBIA

## TIPOLOGIA

 EMERSE SOFFOLTE SOMMERSE RADENTI

MATERIALI

 CONTINUE RADENTI MASSI IN PIETRA

LUNGHEZZA:

0

 MASSI IN CEMENTO SACCHI DI SABBIA

## TIPOLOGIA

 EMERSA SOFFOLTA SOMMERSA A PENNELLO

MATERIALI

NUMERO:

0

 MASSI IN PIETRA

LUNGHEZZA

0

 MASSI IN CEMENTO

INTERASSE

0

 SACCHI DI SABBIA

## TIPOLOGIA

 EMERSE SOFFOLTE SOMMERSE

## FOTO 5



## NOTE

SPIAGGIA COMPRESA TRA IL BAGNO TIZIANO E IL BAGNO GIANNI. FILTRO A PK RETROSTANTE.

## DINAMICA DELLA COSTA

 EROSIONE RIPASCIMENTO STABILE

DATA:  
17/03/2004

RILEVATORE:  
GIUNCHI - MINGUZZI

AGGIORNAMENTO:

PAGINA 1

**COMUNE DI RAVENNA**  
 AREA 6: PIANIFICAZIONE TERRITORIALE  
 SERVIZIO PROGETTAZIONE URBANISTICA

**CENSIMENTO SPIAGGE LIBERE**

COD AREA: 1113 NUM SCHEDA: 05.567

LOCALITA': PUNTA MARINA

CATASTO RAVENNA

SEZIONE: RA

FOGLIO: 14

MAPPALE: 1238

**TIPOLOGIA**

SPIAGGIA LIBERA DA CONCESSIONI  SPIAGGIA NATURISTI

**VINCOLI AMBIENTALI VIGENTI**

VINCOLO IDROGEOLOGICO

RISERVE NATURALI DELLO STATO

ZONA DI PROTEZIONE SPECIALE

SITI INTERESSE COMUNITARIO

VINCOLO PAESISTICO LR31/2002  
 - L. R. 27/88 - L. 1039/39  
 - L. 1497/39 - L. 431 / 85

**PROPRIETA' AREA**

COMUNE  DEM. FORESTALE


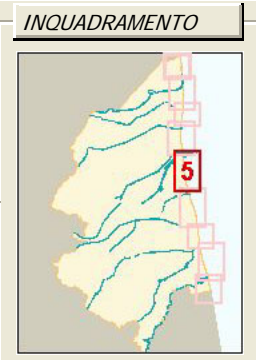
DEM. MARITTIMO  PRIVATA

**DIMENSIONI**

LUNGHEZZA MAX: 12

LARGHEZZA MAX: 87

SUPERFICIE TOTALE: 764



**CONNESSIONI ALLE RETI**

PISTA CICLABILE

TRASPORTO PUBBLICO

PARCHEGGI

**DIST. SPIAGGIA**

> 300 ML

> 300 ML

> 300 ML

**FILTRI**

PINETA ML

DUNA ML

RECINZIONI ML

**LARGH. ALT.**

0	0
0	0
0	0

**ACCESSIBILITA'**

ESCLUSIVA  DIRETTA

PRESENZA BARRIERE ARCH

**PERCORSI**

CARRABILE

PEDONALE

**NUMERO FREQUENZA**

1	0
0	0

**PAVIMENTAZ.**

STERRATO

**PROPRIETA' PERCORSI**

COMUNE

DEMANIO FORESTALE

DEMANIO MARITTIMO

PRIVATA

**DATI CONCESSIONE**

CONCESSIONE N: 0 DATA RILASCIO

SCADENZA:

INTESTATARIO CONCESSIONE:

SEZIONE: MARE/SPIAGGIA/EDIFICATO

**RECINZIONI AREA ALTEZZA**

LEGGNO	0
RETE METALLICA	0
VEGETAZIONE	0
CEMENTO	0
MURATURA	0

**PRESENZA SERVIZI**

SERVIZI IGIENICI  PUNTI RISTORO

PERCORSI PAVIM.  BARRIERE ARCHITET.

STRUTT SALVAT. N. 0

AREE DI SALVAT. MQ 0

SERV. MANUTENZIONE

**ARREDI**

CARTELLI BACH.

CESTINI

ILLUMINAZIONE

AIUOLE

**STATO DI CONSERVAZIONE**

SUFFICIENTE

**AREA RETROSTANTE:**

EDIFICATO





DATA:

17/03/2004

RILEVATORE:

GIUNCHI - MINGUZZI

AGGIORNAMENTO:

PAGINA 2



COMUNE DI RAVENNA

AREA 6: PIANIFICAZIONE TERRITORIALE  
SERVIZIO PROGETTAZIONE URBANISTICA

## CENSIMENTO SPIAGGE LIBERE

COD AREA:

1113

NUM SCHEDA:

05.567

LOCALITA':

PUNTA MARINA

CATASTO RAVENNA

SEZIONE:

RA

FOGLIO:

14

MAPPALE:

1238

## TIPOLOGIA

 SPIAGGIA LIBERA DA CONCESSIONI SPIAGGIA NATURISTI

## PRESENZA DI DUNE

## CARATTERISTICHE

 PORZIONE DI DUNA PRESENZA DI VEGETAZIONE CONTINUA SOGGETTA A CALPESTIO

RIFERIMENTO SCHEDA

 PRES. DI CAPANNI

## DIMENSIONI

FRONTE ML.

0

PROFONDITA' ML.

0

ALTEZZA ML.

0

SUPERFICIE MQ.

0

## RECINZIONI

 LEGNO FERRO CEMENTO RETE METALLICA

## CONSERVAZIONE

 INSUFFICIENTE SUFFICIENTE BUONO OTTIMO

## FOTO 3



## PRESENZA DI PINETE

## CARATTERISTICHE

 BASSURE PRESENZA DI SOTTOBOSCO PERCORSI SOGGETTA A CALPESTIO

RIFERIMENTO SCHEDA:

PRESENZA STRUTTURE:

## DIMENSIONI

FRONTE ML.

0

PROFONDITA' ML.

0

ALTEZZA ML.

0

SUPERFICIE MQ.

0

## RECINZIONI

 LEGNO FERRO CEMENTO RETE METALLICA

## CONSERVAZIONE

 INSUFFICIENTE SUFFICIENTE BUONO OTTIMO

## FOTO 4



## PROTEZIONE COSTA

 PARALLELE

MATERIALI

 CONTINUE MASSI IN PIETRA

DIST. COSTA

260,73

 MASSI IN CEMENTO

INTERASSE:

15,05

 SACCHI DI SABBIA

## TIPOLOGIA

 EMERSE SOFFOLTE SOMMERSE RADENTI

MATERIALI

 CONTINUE RADENTI MASSI IN PIETRA

LUNGHEZZA:

0

 MASSI IN CEMENTO SACCHI DI SABBIA

## TIPOLOGIA

 EMERSA SOFFOLTA SOMMERSA A PENNELLO

MATERIALI

NUMERO:

1

 MASSI IN PIETRA

LUNGHEZZA

291,31

 MASSI IN CEMENTO

INTERASSE

348,35

 SACCHI DI SABBIA

## TIPOLOGIA

 EMERSE SOFFOLTE SOMMERSE

## FOTO 5



## NOTE

SPIAGGIA COMPRESA TRA IL BAGNO GIANNI E IL BAGNO MIRAMARE.

## DINAMICA DELLA COSTA

 EROSIONE RIPASCIMENTO STABILE

**DATA:**  
23/03/2004

**RILEVATORE:**  
GIUNCHI - MINGUZZI

**AGGIORNAMENTO:**

**PAGINA 1**

**COD AREA:** 1114 **NUM SCHEDA:** 05.568

**LOCALITA':** PUNTA MARINA

**CATASTO RAVENNA**

**SEZIONE:** RA

**FOGLIO:** 57

**MAPPALE:** 21

**CENSIMENTO SPIAGGE LIBERE**

**TIPOLOGIA**

SPIAGGIA LIBERA DA CONCESSIONI  SPIAGGIA NATURISTI

**VINCOLI AMBIENTALI VIGENTI**

VINCOLO IDROGEOLOGICO

RISERVE NATURALI DELLO STATO

ZONA DI PROTEZIONE SPECIALE

SITI INTERESSE COMUNITARIO

VINCOLO PAESISTICO LR31/2002  
- L. R. 27/88 - L. 1039/39  
- L. 1497/39 - L. 431 / 85

**PROPRIETA' AREA**

COMUNE  DEM. FORESTALE


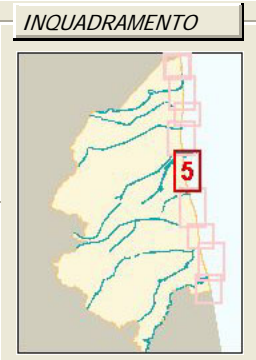
DEM. MARITTIMO  PRIVATA

**DIMENSIONI**

LUNGHEZZA MAX: 11

LARGHEZZA MAX: 71

SUPERFICIE TOTALE: 721



**CONNESSIONI ALLE RETI**

PISTA CICLABILE

TRASPORTO PUBBLICO

PARCHEGGI

**DIST. SPIAGGIA**

> 300 ML

> 300 ML

> 300 ML

**FILTRI**

PINETA ML

DUNA ML

RECINZIONI ML

**LARGH.** 0 **ALT.** 0

0 0

0 0

**ACCESSIBILITA'**

ESCLUSIVA  DIRETTA

PRESENZA BARRIERE ARCH

**PERCORSI**

CARRABILE

PEDONALE

**NUMERO** 0 **FREQUENZA** 0

1 0

**PAVIMENTAZ.**

**PROPRIETA' PERCORSI**

COMUNE

DEMANIO FORESTALE

DEMANIO MARITTIMO

PRIVATA

**DATI CONCESSIONE**

CONCESSIONE N: 0 DATA RILASCIO

SCADENZA:

INTESTATARIO CONCESSIONE:

**SEZIONE:** MARE/SPIAGGIA/EDIFICATO

**RECINZIONI AREA** **ALTEZZA**

LEGNO 0

RETE METALLICA 0

VEGETAZIONE 0

CEMENTO 0

MURATURA 0

**PRESENZA SERVIZI**

SERVIZI IGIENICI  PUNTI RISTORO

PERCORSI PAVIM.  BARRIERE ARCHITET.

STRUTT SALVAT. N. 0

AREE DI SALVAT. MQ 0

SERV. MANUTENZIONE

**ARREDI**

CARTELLI BACH.

CESTINI

ILLUMINAZIONE

AIUOLE

**STATO DI CONSERVAZIONE** SUFFICIENTE **AREA RETROSTANTE:** EDIFICATO



DATA:

23/03/2004

RILEVATORE:

GIUNCHI - MINGUZZI

AGGIORNAMENTO:

PAGINA 2



COMUNE DI RAVENNA

AREA 6: PIANIFICAZIONE TERRITORIALE  
SERVIZIO PROGETTAZIONE URBANISTICA

## CENSIMENTO SPIAGGE LIBERE

COD AREA:

1114

NUM SCHEDA:

05.568

LOCALITA':

PUNTA MARINA

CATASTO RAVENNA

SEZIONE:

RA

FOGLIO:

57

MAPPALE:

21

## TIPOLOGIA

 SPIAGGIA LIBERA DA CONCESSIONI SPIAGGIA NATURISTI

## PRESENZA DI DUNE

## CARATTERISTICHE

 PORZIONE DI DUNA PRESENZA DI VEGETAZIONE CONTINUA SOGGETTA A CALPESTIO

RIFERIMENTO SCHEDA

 PRES. DI CAPANNI

## RECINZIONI

 LEGNO FERRO CEMENTO RETE METALLICA

## DIMENSIONI

FRONTE ML.

0

PROFONDITA' ML.

0

ALTEZZA ML.

0

SUPERFICIE MQ.

0

## CONSERVAZIONE

 INSUFFICIENTE SUFFICIENTE BUONO OTTIMO

## FOTO 3



## PRESENZA DI PINETE

## CARATTERISTICHE

 BASSURE PRESENZA DI SOTTOBOSCO PERCORSI SOGGETTA A CALPESTIO

RIFERIMENTO SCHEDA:

PRESENZA STRUTTURE:

## RECINZIONI

 LEGNO FERRO CEMENTO RETE METALLICA

## DIMENSIONI

FRONTE ML.

0

PROFONDITA' ML.

0

ALTEZZA ML.

0

SUPERFICIE MQ.

0

## CONSERVAZIONE

 INSUFFICIENTE SUFFICIENTE BUONO OTTIMO

## FOTO 4



## PROTEZIONE COSTA

 PARALLELE

MATERIALI

TIPOLOGIA

 CONTINUE MASSI IN PIETRA EMERSE

DIST. COSTA

270

 MASSI IN CEMENTO SOFFOLTE

INTERASSE:

15,07

 SACCHI DI SABBIA SOMMERSE RADENTI

MATERIALI

TIPOLOGIA

 CONTINUE RADENTI MASSI IN PIETRA EMERSA

LUNGHEZZA:

0

 MASSI IN CEMENTO SOFFOLTA SACCHI DI SABBIA SOMMERSA A PENNELLO

MATERIALI

TIPOLOGIA

NUMERO:

1

 MASSI IN PIETRA EMERSE

LUNGHEZZA

291,31

 MASSI IN CEMENTO SOFFOLTE

INTERASSE

381,5

 SACCHI DI SABBIA SOMMERSE

## FOTO 5



## NOTE

SPIAGGIA COMPRESA TRA IL BAGNO MIRAMARE E  
IL BAGNO CHICCO BEACH. INTERASSE PENNELLO  
RIFERITO AL PENNELLO POSTO A SUD.

## DINAMICA DELLA COSTA

 EROSIONE RIPASCIMENTO STABILE



**DATA:**  
23/03/2004

**RILEVATORE:**  
GIUNCHI - MINGUZZI

**AGGIORNAMENTO:**

**PAGINA 1**

**COMUNE DI RAVENNA**  
AREA 6: PIANIFICAZIONE TERRITORIALE  
SERVIZIO PROGETTAZIONE URBANISTICA

**COD AREA:** 1115 **NUM SCHEDA:** 05.569

**LOCALITA':** PUNTA MARINA

**CATASTO RAVENNA**

**SEZIONE:** RA

**FOGLIO:** 57

**MAPPALE:** 21

**CENSIMENTO SPIAGGE LIBERE**

**TIPOLOGIA**

SPIAGGIA LIBERA DA CONCESSIONI  SPIAGGIA NATURISTI

**VINCOLI AMBIENTALI VIGENTI**

VINCOLO IDROGEOLOGICO

RISERVE NATURALI DELLO STATO

ZONA DI PROTEZIONE SPECIALE

SITI INTERESSE COMUNITARIO

VINCOLO PAESISTICO LR31/2002  
- L. R. 27/88 - L. 1039/39  
- L. 1497/39 - L. 431 / 85

**PROPRIETA' AREA**

COMUNE  DEM. FORESTALE


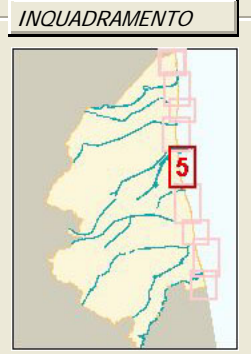
DEM. MARITTIMO  PRIVATA

**DIMENSIONI**

LUNGHEZZA MAX: 10

LARGHEZZA MAX:

SUPERFICIE TOTALE:



**CONNESSIONI ALLE RETI**

PISTA CICLABILE

TRASPORTO PUBBLICO

PARCHEGGI

**DIST. SPIAGGIA**

> 300 ML

> 300 ML

> 300 ML

**FILTRI**

PINETA ML

DUNA ML

RECINZIONI ML

LARGH.	ALT.
139,74	0
0	0
0	0,6

**ACCESSIBILITA'**

ESCLUSIVA  DIRETTA

PRESENZA BARRIERE ARCH

**PERCORSI**

CARRABILE

PEDONALE

**NUMERO** 1

**FREQUENZA** 0

**0** **0**

**PAVIMENTAZ.** STERRATO

**PROPRIETA' PERCORSI**

COMUNE

DEMANIO FORESTALE

DEMANIO MARITTIMO

PRIVATA

**DATI CONCESSIONE**

CONCESSIONE N: 0 DATA RILASCIO

SCADENZA:

INTESTATARIO CONCESSIONE:

**SEZIONE:** MARE/SPIAGGIA/PINETA/EDIFICATO

**RECINZIONI AREA** **ALTEZZA**

LEGNO 0

RETE METALLICA 0

VEGETAZIONE 0

CEMENTO 0

MURATURA 0

**PRESENZA SERVIZI**

SERVIZI IGIENICI  PUNTI RISTORO

PERCORSI PAVIM.  BARRIERE ARCHITET.

STRUTT SALVAT. N. 0

AREE DI SALVAT. MQ 0

SERV. MANUTENZIONE

**ARREDI**

CARTELLI BACH.

CESTINI

ILLUMINAZIONE

AIUOLE

**STATO DI CONSERVAZIONE** SUFFICIENTE

**SUFFICIENTE**

**AREA RETROSTANTE:** EDIFICATO

**EDIFICATO**



DATA:
23/03/2004
RILEVATORE:
GIUNCHI - MINGUZZI
AGGIORNAMENTO:
<b>PAGINA 2</b>



**COMUNE DI RAVENNA**  
 AREA 6: PIANIFICAZIONE TERRITORIALE  
 SERVIZIO PROGETTAZIONE URBANISTICA

## CENSIMENTO SPIAGGE LIBERE

COD AREA:	NUM SCHEDA:
1115	05.569
LOCALITA':	
PUNTA MARINA	
CATASTO RAVENNA	
SEZIONE:	RA
FOGLIO:	57
MAPPALE:	21

### TIPOLOGIA

- SPIAGGIA LIBERA DA CONCESSIONI  SPIAGGIA NATURISTI

### PRESENZA DI DUNE

CARATTERISTICHE	RECINZIONI
<input type="checkbox"/> PORZIONE DI DUNA	<input type="checkbox"/> PRESENZA DI VEGETAZIONE
<input type="checkbox"/> CONTINUA	<input type="checkbox"/> SOGGETTA A CALPESTIO
RIFERIMENTO SCHEDA: <input type="text"/>	<input type="checkbox"/> LEGNO
<input type="checkbox"/> PRES. DI CAPANNI	<input type="checkbox"/> FERRO
	<input type="checkbox"/> CEMENTO
	<input type="checkbox"/> RETE METALLICA
DIMENSIONI	CONSERVAZIONE
FRONTE ML. <input type="text"/> 0	<input type="checkbox"/> INSUFFICIENTE
PROFONDITA' ML. <input type="text"/> 0	<input type="checkbox"/> SUFFICIENTE
ALTEZZA ML. <input type="text"/> 0	<input type="checkbox"/> BUONO
SUPERFICIE MQ. <input type="text"/> 0	<input type="checkbox"/> OTTIMO

FOTO 3



### PRESENZA DI PINETE

CARATTERISTICHE	RECINZIONI
<input type="checkbox"/> BASSURE	<input checked="" type="checkbox"/> PRESENZA DI SOTTOBOSCO
<input checked="" type="checkbox"/> PERCORSI	<input checked="" type="checkbox"/> SOGGETTA A CALPESTIO
RIFERIMENTO SCHEDA: <input type="text"/> 05.302	<input type="checkbox"/> LEGNO
PRESENZA STRUTTURE: <input type="text"/>	<input type="checkbox"/> FERRO
	<input checked="" type="checkbox"/> CEMENTO
	<input type="checkbox"/> RETE METALLICA
DIMENSIONI	CONSERVAZIONE
FRONTE ML. <input type="text"/> 776,03	<input type="checkbox"/> INSUFFICIENTE
PROFONDITA' ML. <input type="text"/> 156,24	<input type="checkbox"/> SUFFICIENTE
ALTEZZA ML. <input type="text"/> 0	<input checked="" type="checkbox"/> BUONO
SUPERFICIE MQ. <input type="text"/> 120235	<input type="checkbox"/> OTTIMO

FOTO 4



### PROTEZIONE COSTA

<input checked="" type="checkbox"/> <b>PARALLELE</b>	<b>MATERIALI</b>	<b>TIPOLOGIA</b>
<input type="checkbox"/> CONTINUE	<input checked="" type="checkbox"/> MASSI IN PIETRA	<input type="checkbox"/> EMERSE
DIST. COSTA: <input type="text"/> 263,62	<input type="checkbox"/> MASSI IN CEMENTO	<input checked="" type="checkbox"/> SOFFOLTE
INTERASSE: <input type="text"/> 0	<input type="checkbox"/> SACCHI DI SABBIA	<input type="checkbox"/> SOMMERSE
<input type="checkbox"/> <b>RADENTI</b>	<b>MATERIALI</b>	<b>TIPOLOGIA</b>
<input type="checkbox"/> CONTINUE	<input type="checkbox"/> RADENTI MASSI IN PIETRA	<input type="checkbox"/> EMERSA
LUNGHEZZA: <input type="text"/> 0	<input type="checkbox"/> MASSI IN CEMENTO	<input type="checkbox"/> SOFFOLTA
	<input type="checkbox"/> SACCHI DI SABBIA	<input type="checkbox"/> SOMMERSA
<input type="checkbox"/> <b>A PENNELLO</b>	<b>MATERIALI</b>	<b>TIPOLOGIA</b>
NUMERO: <input type="text"/> 0	<input type="checkbox"/> MASSI IN PIETRA	<input type="checkbox"/> EMERSE
LUNGHEZZA: <input type="text"/> 0	<input type="checkbox"/> MASSI IN CEMENTO	<input type="checkbox"/> SOFFOLTE
INTERASSE: <input type="text"/> 0	<input type="checkbox"/> SACCHI DI SABBIA	<input type="checkbox"/> SOMMERSE

FOTO 5



NOTE

SPIAGGIA COMPRESA TRA IL BAGNO CHICCO BEACH E IL BAGNO SUSANNA. PRESENZA DI STRUTTURA DI SALVATAGGIO. MURETTO A CONTENIMENTO ARGINE.

### DINAMICA DELLA COSTA

- EROSIONE  RIPASCIMENTO  STABILE

DATA:

23/03/2004

RILEVATORE:

GIUNCHI - MINGUZZI

AGGIORNAMENTO:

PAGINA 1



COMUNE DI RAVENNA

AREA 6: PIANIFICAZIONE TERRITORIALE  
SERVIZIO PROGETTAZIONE URBANISTICA

CENSIMENTO SPIAGGE LIBERE

Pagina 2

COD AREA:

1116

NUM SCHEDA:

05.570

LOCALITA':

PUNTA MARINA

CATASTO RAVENNA

SEZIONE:

RA

FOGLIO:

57

MAPPALE:

21

## TIPOLOGIA

 SPIAGGIA LIBERA DA CONCESSIONI SPIAGGIA NATURISTI

## VINCOLI AMBIENTALI VIGENTI

- VINCOLO IDROGEOLOGICO
- RISERVE NATURALI DELLO STATO
- ZONA DI PROTEZIONE SPECIALE
- SITI INTERESSE COMUNITARIO
- VINCOLO PAESISTICO LR31/2002  
- L. R. 27/88 - L. 1039/39  
- L. 1497/39 - L. 431 / 85

## PROPRIETA' AREA

- COMUNE  DEM. FORESTALE
- DEM. MARITTIMO  PRIVATA

## DIMENSIONI

LUNGHEZZA MAX:


LARGHEZZA MAX:

SUPERFICIE TOTALE:

## INQUADRAMENTO



## FOTO SATELLITARE TRATTO



## CONNESSIONI ALLE RETI

- PISTA CICLABILE
- TRASPORTO PUBBLICO
- PARCHEGGI

## DIST. SPIAGGIA

- > 300 ML
- > 300 ML
- > 300 ML

## FILTRI

- PINETA ML
- DUNA ML
- RECINZIONI ML

## LARGH.

147,6

## ALT.

0

0

0,6

## ACCESSIBILITA'

- ESCLUSIVA  DIRETTA
- PRESENZA BARRIERE ARCH

## PERCORSI

- CARRABILE
- PEDONALE

## NUMERO

1

0

## FREQUENZA

0

0

## PAVIMENTAZ.

STERRATO

## PROPRIETA' PERCORSI

- COMUNE
- DEMANIO FORESTALE
- DEMANIO MARITTIMO
- PRIVATA

## DATI CONCESSIONE

CONCESSIONE N:  DATA RILASCIO

SCADENZA:

INTESTATARIO CONCESSIONE:

SEZIONE: MARE/SPIAGGIA/PINETA/EDIFICATO

## RECINZIONI AREA

- LEGNO
- RETE METALLICA
- VEGETAZIONE
- CEMENTO
- MURATURA

## ALTEZZA

## PRESENZA SERVIZI

- SERVIZI IGIENICI  PUNTI RISTORO
- PERCORSI PAVIM.  BARRIERE ARCHITET.
- STRUTT SALVAT. N.
- AREE DI SALVAT. MQ
- SERV. MANUTENZIONE

## ARREDI

- CARTELLI BACH.
- CESTINI
- ILLUMINAZIONE
- AIUOLE
- 

## STATO DI CONSERVAZIONE

SUFFICIENTE

## AREA RETROSTANTE:

EDIFICATO

## FOTO 1



## FOTO 2





DATA:

23/03/2004

RILEVATORE:

GIUNCHI - MINGUZZI

AGGIORNAMENTO:

PAGINA 2



COMUNE DI RAVENNA

AREA 6: PIANIFICAZIONE TERRITORIALE  
SERVIZIO PROGETTAZIONE URBANISTICA

## CENSIMENTO SPIAGGE LIBERE

COD AREA:

1116

NUM SCHEDA:

05.570

LOCALITA':

PUNTA MARINA

CATASTO RAVENNA

SEZIONE:

RA

FOGLIO:

57

MAPPALE:

21

## TIPOLOGIA

 SPIAGGIA LIBERA DA CONCESSIONI SPIAGGIA NATURISTI

## PRESENZA DI DUNE

## CARATTERISTICHE

 PORZIONE DI DUNA PRESENZA DI VEGETAZIONE CONTINUA SOGGETTA A CALPESTIO

RIFERIMENTO SCHEDA

 PRES. DI CAPANNI

## RECINZIONI

 LEGNO FERRO CEMENTO RETE METALLICA

## DIMENSIONI

FRONTE ML.

0

PROFONDITA' ML.

0

ALTEZZA ML.

0

SUPERFICIE MQ.

0

## CONSERVAZIONE

 INSUFFICIENTE SUFFICIENTE BUONO OTTIMO

## FOTO 3



## PRESENZA DI PINETE

## CARATTERISTICHE

 BASSURE PRESENZA DI SOTTOBOSCO PERCORSI SOGGETTA A CALPESTIO

RIFERIMENTO SCHEDA:

05.302

PRESENZA STRUTTURE:

## RECINZIONI

 LEGNO FERRO CEMENTO RETE METALLICA

## DIMENSIONI

FRONTE ML.

776,03

PROFONDITA' ML.

156,24

ALTEZZA ML.

0

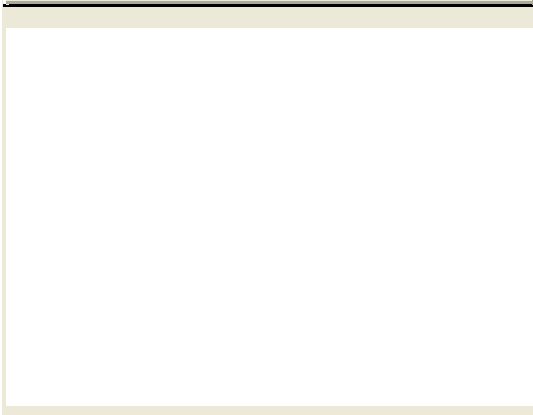
SUPERFICIE MQ.

120235

## CONSERVAZIONE

 INSUFFICIENTE SUFFICIENTE BUONO OTTIMO

## FOTO 4



## PROTEZIONE COSTA

 PARALLELE

## MATERIALI

 CONTINUE MASSI IN PIETRA

DIST. COSTA

272,75

 MASSI IN CEMENTO

INTERASSE:

0

 SACCHI DI SABBIA

## TIPOLOGIA

 EMERSE SOFFOLTE SOMMERSE RADENTI

## MATERIALI

 CONTINUE RADENTI MASSI IN PIETRA

LUNGHEZZA:

0

 MASSI IN CEMENTO SACCHI DI SABBIA

## TIPOLOGIA

 EMERSA SOFFOLTA SOMMERSA A PENNELLO

## MATERIALI

NUMERO:

0

 MASSI IN PIETRA

LUNGHEZZA

0

 MASSI IN CEMENTO

INTERASSE


0

 SACCHI DI SABBIA

## TIPOLOGIA

 EMERSE SOFFOLTE SOMMERSE

## FOTO 5



## NOTE

SPIAGGIA COMPRESA TRA IL BAGNO SUSANNA E IL BAGNO CASADEI. AREA RETROSTANTE USO PK. PRESENZA ALBERATURE.

## DINAMICA DELLA COSTA

 EROSIONE RIPASCIMENTO STABILE

**DATA:**  
23/03/2004

**RILEVATORE:**  
GIUNCHI - MINGUZZI

**AGGIORNAMENTO:**

**PAGINA 1**

**COD AREA:** 1117 **NUM SCHEDA:** 05.571

**LOCALITA':** PUNTA MARINA

**CATASTO RAVENNA**

**SEZIONE:** RA

**FOGLIO:** 57

**MAPPALE:** 21

**CENSIMENTO SPIAGGE LIBERE**

**TIPOLOGIA**

SPIAGGIA LIBERA DA CONCESSIONI  SPIAGGIA NATURISTI

**VINCOLI AMBIENTALI VIGENTI**

VINCOLO IDROGEOLOGICO

RISERVE NATURALI DELLO STATO

ZONA DI PROTEZIONE SPECIALE

SITI INTERESSE COMUNITARIO


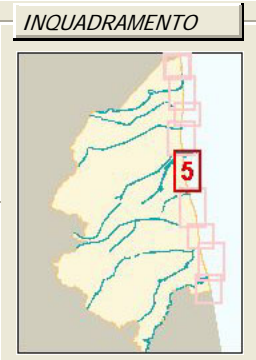
VINCOLO PAESISTICO LR31/2002  
- L. R. 27/88 - L. 1039/39  
- L. 1497/39 - L. 431 / 85

**PROPRIETA' AREA**

COMUNE  DEM. FORESTALE  
 DEM. MARITTIMO  PRIVATA

**DIMENSIONI**

LUNGHEZZA MAX: 16  
LARGHEZZA MAX: 42  
SUPERFICIE TOTALE: 410



**CONNESSIONI ALLE RETI**

PISTA CICLABILE

TRASPORTO PUBBLICO

PARCHEGGI

**DIST. SPIAGGIA**

> 300 ML

> 300 ML

> 300 ML

**FILTRI**

PINETA ML

DUNA ML

RECINZIONI ML

LARGH.	ALT.
150,54	0
0	0
0	0,6

**ACCESSIBILITA'**

ESCLUSIVA  DIRETTA

PRESENZA BARRIERE ARCH

**PERCORSI**

CARRABILE

PEDONALE

NUMERO	FREQUENZA
1	0
0	0

**PAVIMENTAZ.**

STERRATO

**PROPRIETA' PERCORSI**

COMUNE

DEMANIO FORESTALE

DEMANIO MARITTIMO

PRIVATA

**DATI CONCESSIONE**

CONCESSIONE N: 0 DATA RILASCIO

SCADENZA:

INTESTATARIO CONCESSIONE:

**SEZIONE:** MARE/SPIAGGIA/PINETA/EDIFICATO

**RECINZIONI AREA**

LEGNO 0

RETE METALLICA 0

VEGETAZIONE 0

CEMENTO 0

MURATURA 0

**PRESENZA SERVIZI**

SERVIZI IGIENICI  PUNTI RISTORO

PERCORSI PAVIM.  BARRIERE ARCHITET.

STRUTT SALVAT. N. 0

AREE DI SALVAT. MQ 0

SERV. MANUTENZIONE

**ARREDI**

CARTELLI BACH.

CESTINI

ILLUMINAZIONE

AIUOLE

**STATO DI CONSERVAZIONE** SUFFICIENTE **AREA RETROSTANTE:** EDIFICATO



DATA:	23/03/2004
RILEVATORE:	GIUNCHI - MINGUZZI
AGGIORNAMENTO:	
<b>PAGINA 2</b>	


**COMUNE DI RAVENNA**

 AREA 6: PIANIFICAZIONE TERRITORIALE  
 SERVIZIO PROGETTAZIONE URBANISTICA

**CENSIMENTO SPIAGGE LIBERE**

COD AREA:	NUM SCHEDA:
1117	05.571
LOCALITA':	
PUNTA MARINA	
CATASTO RAVENNA	
SEZIONE:	RA
FOGLIO:	57
MAPPALE:	21

**TIPOLOGIA**

- 
- SPIAGGIA LIBERA DA CONCESSIONI
- 
- SPIAGGIA NATURISTI

**PRESENZA DI DUNE**


CARATTERISTICHE	RECINZIONI
<input type="checkbox"/> PORZIONE DI DUNA	<input type="checkbox"/> PRESENZA DI VEGETAZIONE
<input type="checkbox"/> CONTINUA	<input type="checkbox"/> SOGGETTA A CALPESTIO
RIFERIMENTO SCHEDA: <input type="text"/>	<input type="checkbox"/> LEGNO
<input type="checkbox"/> PRES. DI CAPANNI	<input type="checkbox"/> FERRO
	<input type="checkbox"/> CEMENTO
	<input type="checkbox"/> RETE METALLICA
DIMENSIONI	CONSERVAZIONE
FRONTE ML. <input type="text"/> 0	<input type="checkbox"/> INSUFFICIENTE
PROFONDITA' ML. <input type="text"/> 0	<input type="checkbox"/> SUFFICIENTE
ALTEZZA ML. <input type="text"/> 0	<input type="checkbox"/> BUONO
SUPERFICIE MQ. <input type="text"/> 0	<input type="checkbox"/> OTTIMO

FOTO 3


**PRESENZA DI PINETE**


CARATTERISTICHE	RECINZIONI
<input type="checkbox"/> BASSURE	<input checked="" type="checkbox"/> PRESENZA DI SOTTOBOSCO
<input type="checkbox"/> PERCORSI	<input type="checkbox"/> SOGGETTA A CALPESTIO
RIFERIMENTO SCHEDA: <input type="text"/> 05.302	<input type="checkbox"/> LEGNO
PRESENZA STRUTTURE: <input type="text"/>	<input type="checkbox"/> FERRO
	<input checked="" type="checkbox"/> CEMENTO
	<input type="checkbox"/> RETE METALLICA
DIMENSIONI	CONSERVAZIONE
FRONTE ML. <input type="text"/> 776,03	<input type="checkbox"/> INSUFFICIENTE
PROFONDITA' ML. <input type="text"/> 156,24	<input type="checkbox"/> SUFFICIENTE
ALTEZZA ML. <input type="text"/> 0	<input checked="" type="checkbox"/> BUONO
SUPERFICIE MQ. <input type="text"/> 120235	<input type="checkbox"/> OTTIMO

FOTO 4


**PROTEZIONE COSTA**

<input checked="" type="checkbox"/> <b>PARALLELE</b>	<b>MATERIALI</b>	<b>TIPOLOGIA</b>
<input type="checkbox"/> CONTINUE	<input checked="" type="checkbox"/> MASSI IN PIETRA	<input type="checkbox"/> EMERSE
DIST. COSTA: <input type="text"/> 268,42	<input type="checkbox"/> MASSI IN CEMENTO	<input checked="" type="checkbox"/> SOFFOLTE
INTERASSE: <input type="text"/> 0	<input type="checkbox"/> SACCHI DI SABBIA	<input type="checkbox"/> SOMMERSE
<input type="checkbox"/> <b>RADENTI</b>	<b>MATERIALI</b>	<b>TIPOLOGIA</b>
<input type="checkbox"/> CONTINUE	<input type="checkbox"/> RADENTI MASSI IN PIETRA	<input type="checkbox"/> EMERSA
LUNGHEZZA: <input type="text"/> 0	<input type="checkbox"/> MASSI IN CEMENTO	<input type="checkbox"/> SOFFOLTA
	<input type="checkbox"/> SACCHI DI SABBIA	<input type="checkbox"/> SOMMERSA
<input type="checkbox"/> <b>A PENNELLO</b>	<b>MATERIALI</b>	<b>TIPOLOGIA</b>
NUMERO: <input type="text"/> 0	<input type="checkbox"/> MASSI IN PIETRA	<input type="checkbox"/> EMERSE
LUNGHEZZA: <input type="text"/> 0	<input type="checkbox"/> MASSI IN CEMENTO	<input type="checkbox"/> SOFFOLTE
INTERASSE: <input type="text"/> 0	<input type="checkbox"/> SACCHI DI SABBIA	<input type="checkbox"/> SOMMERSE

FOTO 5



NOTE

SPIAGGIA COMPRESA TRA IL BAGNO CASADEI E IL BAGNO IL DAVID. RECINZIONE IN CEMENTO A CONTENIMENTO ARGINE CON ILLUMINAZIONE.

**DINAMICA DELLA COSTA**

- 
- EROSIONE
- 
- RIPASCIMENTO
- 
- STABILE



DATA:

23/03/2004

RILEVATORE:

GIUNCHI - MINGUZZI

AGGIORNAMENTO:

PAGINA 1



COMUNE DI RAVENNA

AREA 6: PIANIFICAZIONE TERRITORIALE  
SERVIZIO PROGETTAZIONE URBANISTICA

CENSIMENTO SPIAGGE LIBERE

Pagina 2

COD AREA:

1118

NUM SCHEDA:

05.572

LOCALITA':

PUNTA MARINA

CATASTO RAVENNA

SEZIONE:

RA

FOGLIO:

57

MAPPALE:

21

## TIPOLOGIA

 SPIAGGIA LIBERA DA CONCESSIONI SPIAGGIA NATURISTI

## VINCOLI AMBIENTALI VIGENTI

- VINCOLO IDROGEOLOGICO
- RISERVE NATURALI DELLO STATO
- ZONA DI PROTEZIONE SPECIALE
- SITI INTERESSE COMUNITARIO
- VINCOLO PAESISTICO LR31/2002  
- L. R. 27/88 - L. 1039/39  
- L. 1497/39 - L. 431 / 85

## PROPRIETA' AREA

- COMUNE  DEM. FORESTALE
- DEM. MARITTIMO  PRIVATA

## DIMENSIONI

LUNGHEZZA MAX:


LARGHEZZA MAX:

SUPERFICIE TOTALE:

## INQUADRAMENTO



## FOTO SATELLITARE TRATTO



## CONNESSIONI ALLE RETI

- PISTA CICLABILE
- TRASPORTO PUBBLICO
- PARCHEGGI

## DIST. SPIAGGIA

- > 300 ML
- > 300 ML
- > 300 ML

## FILTRI

- PINETA ML
- DUNA ML
- RECINZIONI ML

## LARGH.

0

## ALT.

0

0

0,6

## ACCESSIBILITA'

- ESCLUSIVA  DIRETTA
- PRESENZA BARRIERE ARCH

## PERCORSI

- CARRABILE
- PEDONALE

## NUMERO

1

1

## FREQUENZA

0

0

## PAVIMENTAZ.

STERRATO

STERRATO

## PROPRIETA' PERCORSI

- COMUNE
- DEMANIO FORESTALE
- DEMANIO MARITTIMO
- PRIVATA

## DATI CONCESSIONE

CONCESSIONE N:  DATA RILASCIO

SCADENZA:

INTESTATARIO CONCESSIONE:

SEZIONE: MARE/SPIAGGIA/PINETA/EDIFICATO

## RECINZIONI AREA

- LEGNO
- RETE METALLICA
- VEGETAZIONE
- CEMENTO
- MURATURA

## ALTEZZA

## PRESENZA SERVIZI

- SERVIZI IGIENICI  PUNTI RISTORO
- PERCORSI PAVIM.  BARRIERE ARCHITET.
- STRUTT SALVAT. N.
- AREE DI SALVAT. MQ
- SERV. MANUTENZIONE

## ARREDI

- CARTELLI BACH.
- CESTINI
- ILLUMINAZIONE
- AIUOLE
- 

## STATO DI CONSERVAZIONE

SUFFICIENTE

## AREA RETROSTANTE:

EDIFICATO

## FOTO 1



## FOTO 2



DATA:

23/03/2004

RILEVATORE:

GIUNCHI - MINGUZZI

AGGIORNAMENTO:

PAGINA 2



COMUNE DI RAVENNA

AREA 6: PIANIFICAZIONE TERRITORIALE  
SERVIZIO PROGETTAZIONE URBANISTICA

## CENSIMENTO SPIAGGE LIBERE

COD AREA:

1118

NUM SCHEDA:

05.572

LOCALITA':

PUNTA MARINA

CATASTO RAVENNA

SEZIONE:

RA

FOGLIO:

57

MAPPALE:

21

## TIPOLOGIA

 SPIAGGIA LIBERA DA CONCESSIONI SPIAGGIA NATURISTI

## PRESENZA DI DUNE

## CARATTERISTICHE

 PORZIONE DI DUNA PRESENZA DI VEGETAZIONE CONTINUA SOGGETTA A CALPESTIO

RIFERIMENTO SCHEDA

 PRES. DI CAPANNI

## RECINZIONI

 LEGNO FERRO CEMENTO RETE METALLICA

## DIMENSIONI

FRONTE ML.

0

PROFONDITA' ML.

0

ALTEZZA ML.

0

SUPERFICIE MQ.

0

## CONSERVAZIONE

 INSUFFICIENTE SUFFICIENTE BUONO OTTIMO

## FOTO 3



## PRESENZA DI PINETE

## CARATTERISTICHE

 BASSURE PRESENZA DI SOTTOBOSCO PERCORSI SOGGETTA A CALPESTIO

RIFERIMENTO SCHEDA:

05.302

PRESENZA STRUTTURE:

## RECINZIONI

 LEGNO FERRO CEMENTO RETE METALLICA

## DIMENSIONI

FRONTE ML.

776,03

PROFONDITA' ML

156,24

ALTEZZA ML

0

SUPERFICIE MQ.

120235

## CONSERVAZIONE

 INSUFFICIENTE SUFFICIENTE BUONO OTTIMO

## FOTO 4



## PROTEZIONE COSTA

 PARALLELE

MATERIALI

 CONTINUE MASSI IN PIETRA

DIST. COSTA

261,5

 MASSI IN CEMENTO

INTERASSE:

21,01

 SACCHI DI SABBIA

TIPOLOGIA

 EMERSE SOFFOLTE SOMMERSE RADENTI

MATERIALI

 CONTINUE RADENTI MASSI IN PIETRA

LUNGHEZZA:

0

 MASSI IN CEMENTO SACCHI DI SABBIA

TIPOLOGIA

 EMERSA SOFFOLTA SOMMERSA A PENNELLO

MATERIALI

NUMERO:

0

 MASSI IN PIETRA

LUNGHEZZA

0

 MASSI IN CEMENTO

INTERASSE


0

 SACCHI DI SABBIA

TIPOLOGIA

 EMERSE SOFFOLTE SOMMERSE

## FOTO 5



## NOTE

SPIAGGIA COMPRESA TRA IL BAGNO IL DAVID E IL BAGNO ORCHIDEA.

## DINAMICA DELLA COSTA

 EROSIONE RIPASCIMENTO STABILE

**DATA:**  
23/03/2004

**RILEVATORE:**  
GIUNCHI - MINGUZZI

**AGGIORNAMENTO:**

**PAGINA 1**

**COD AREA:** 1119 **NUM SCHEDA:** 05.573

**LOCALITA':** PUNTA MARINA

**CATASTO RAVENNA**

**SEZIONE:** RA

**FOGLIO:** 57

**MAPPALE:** 21

**CENSIMENTO SPIAGGE LIBERE**

**TIPOLOGIA**

SPIAGGIA LIBERA DA CONCESSIONI  SPIAGGIA NATURISTI

**VINCOLI AMBIENTALI VIGENTI**

VINCOLO IDROGEOLOGICO

RISERVE NATURALI DELLO STATO

ZONA DI PROTEZIONE SPECIALE

SITI INTERESSE COMUNITARIO

VINCOLO PAESISTICO LR31/2002  
- L. R. 27/88 - L. 1039/39  
- L. 1497/39 - L. 431 / 85

**PROPRIETA' AREA**

COMUNE  DEM. FORESTALE


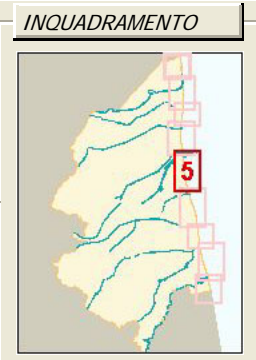
DEM. MARITTIMO  PRIVATA

**DIMENSIONI**

LUNGHEZZA MAX: 14

LARGHEZZA MAX: 51

SUPERFICIE TOTALE: 929



**CONNESSIONI ALLE RETI**

PISTA CICLABILE

TRASPORTO PUBBLICO

PARCHEGGI

**DIST. SPIAGGIA**

> 300 ML

> 300 ML

> 300 ML

**FILTRI**

PINETA ML

DUNA ML

RECINZIONI ML

LARGH.	ALT.
155,87	0
0	0
0	0,6

**ACCESSIBILITA'**

ESCLUSIVA  DIRETTA

PRESENZA BARRIERE ARCH

**PERCORSI**

CARRABILE

PEDONALE

NUMERO	FREQUENZA
2	0
1	0

PAVIMENTAZ.
STERRATO
STERRATO

**PROPRIETA' PERCORSI**

COMUNE

DEMANIO FORESTALE

DEMANIO MARITTIMO

PRIVATA

**DATI CONCESSIONE**

CONCESSIONE N: 0 DATA RILASCIO

SCADENZA:

INTESTATARIO CONCESSIONE:

**SEZIONE:** MARE/SPIAGGIA/PINETA/EDIFICATO

**RECINZIONI AREA**

LEGNO 0

RETE METALLICA 0

VEGETAZIONE 0

CEMENTO 0

MURATURA 0

**PRESENZA SERVIZI**

SERVIZI IGIENICI  PUNTI RISTORO

PERCORSI PAVIM.  BARRIERE ARCHITET.

STRUTT SALVAT. N. 0

AREE DI SALVAT. MQ 0

SERV. MANUTENZIONE

**ARREDI**

CARTELLI BACH.

CESTINI

ILLUMINAZIONE

AIUOLE

**STATO DI CONSERVAZIONE** SUFFICIENTE **AREA RETROSTANTE:** EDIFICATO





DATA:	23/03/2004
RILEVATORE:	GIUNCHI - MINGUZZI
AGGIORNAMENTO:	
<b>PAGINA 2</b>	



**COMUNE DI RAVENNA**  
 AREA 6: PIANIFICAZIONE TERRITORIALE  
 SERVIZIO PROGETTAZIONE URBANISTICA

## CENSIMENTO SPIAGGE LIBERE

COD AREA:	NUM SCHEDA:
1119	05.573
LOCALITA':	
PUNTA MARINA	
CATASTO RAVENNA	
SEZIONE:	RA
FOGLIO:	57
MAPPALE:	21

### TIPOLOGIA

 SPIAGGIA LIBERA DA CONCESSIONI

 SPIAGGIA NATURISTI

### PRESENZA DI DUNE

CARATTERISTICHE	RECINZIONI
<input type="checkbox"/> PORZIONE DI DUNA	<input type="checkbox"/> PRESENZA DI VEGETAZIONE
<input type="checkbox"/> CONTINUA	<input type="checkbox"/> SOGGETTA A CALPESTIO
RIFERIMENTO SCHEDA: <input type="text"/>	<input type="checkbox"/> LEGNO
<input type="checkbox"/> PRES. DI CAPANNI	<input type="checkbox"/> FERRO
	<input type="checkbox"/> CEMENTO
	<input type="checkbox"/> RETE METALLICA
DIMENSIONI	CONSERVAZIONE
FRONTE ML. <input type="text" value="0"/>	<input type="checkbox"/> INSUFFICIENTE
PROFONDITA' ML. <input type="text" value="0"/>	<input type="checkbox"/> SUFFICIENTE
ALTEZZA ML. <input type="text" value="0"/>	<input type="checkbox"/> BUONO
SUPERFICIE MQ. <input type="text" value="0"/>	<input type="checkbox"/> OTTIMO

FOTO 3



### PRESENZA DI PINETE

CARATTERISTICHE	RECINZIONI
<input type="checkbox"/> BASSURE	<input checked="" type="checkbox"/> PRESENZA DI SOTTOBOSCO
<input checked="" type="checkbox"/> PERCORSI	<input checked="" type="checkbox"/> SOGGETTA A CALPESTIO
RIFERIMENTO SCHEDA: <input type="text" value="05.302"/>	<input type="checkbox"/> LEGNO
PRESENZA STRUTTURE: <input type="text"/>	<input type="checkbox"/> FERRO
	<input checked="" type="checkbox"/> CEMENTO
	<input checked="" type="checkbox"/> RETE METALLICA
DIMENSIONI	CONSERVAZIONE
FRONTE ML. <input type="text" value="776,03"/>	<input type="checkbox"/> INSUFFICIENTE
PROFONDITA' ML. <input type="text" value="156,24"/>	<input type="checkbox"/> SUFFICIENTE
ALTEZZA ML. <input type="text" value="0"/>	<input checked="" type="checkbox"/> BUONO
SUPERFICIE MQ. <input type="text" value="120235"/>	<input type="checkbox"/> OTTIMO

FOTO 4



### PROTEZIONE COSTA

<input checked="" type="checkbox"/> <b>PARALLELE</b>	<b>MATERIALI</b>	<b>TIPOLOGIA</b>
<input type="checkbox"/> CONTINUE	<input checked="" type="checkbox"/> MASSI IN PIETRA	<input type="checkbox"/> EMERSE
DIST. COSTA: <input type="text" value="251,63"/>	<input type="checkbox"/> MASSI IN CEMENTO	<input checked="" type="checkbox"/> SOFFOLTE
INTERASSE: <input type="text" value="20,03"/>	<input type="checkbox"/> SACCHI DI SABBIA	<input type="checkbox"/> SOMMERSE
<input type="checkbox"/> <b>RADENTI</b>	<b>MATERIALI</b>	<b>TIPOLOGIA</b>
<input type="checkbox"/> CONTINUE	<input type="checkbox"/> RADENTI MASSI IN PIETRA	<input type="checkbox"/> EMERSA
LUNGHEZZA: <input type="text" value="0"/>	<input type="checkbox"/> MASSI IN CEMENTO	<input type="checkbox"/> SOFFOLTA
	<input type="checkbox"/> SACCHI DI SABBIA	<input type="checkbox"/> SOMMERSA
<input checked="" type="checkbox"/> <b>A PENNELLO</b>	<b>MATERIALI</b>	<b>TIPOLOGIA</b>
NUMERO: <input type="text" value="1"/>	<input checked="" type="checkbox"/> MASSI IN PIETRA	<input checked="" type="checkbox"/> EMERSE
LUNGHEZZA: <input type="text" value="240,13"/>	<input type="checkbox"/> MASSI IN CEMENTO	<input type="checkbox"/> SOFFOLTE
INTERASSE: <input type="text" value="381,5"/>	<input type="checkbox"/> SACCHI DI SABBIA	<input type="checkbox"/> SOMMERSE

FOTO 5



NOTE

SPIAGGIA COMPRESA TRA IL BAGNO ORCHIDEA E IL BAGNO VENTAGLIO. INTERASSE RIFERITO AL PENNELLO NORD.

### DINAMICA DELLA COSTA

 EROSIONE

 RIPASCIMENTO

 STABILE

**DATA:**  
23/03/2004

**RILEVATORE:**  
GIUNCHI - MINGUZZI

**AGGIORNAMENTO:**

**PAGINA 1**


**COMUNE DI RAVENNA**  
 AREA 6: PIANIFICAZIONE TERRITORIALE  
 SERVIZIO PROGETTAZIONE URBANISTICA

**CENSIMENTO SPIAGGE LIBERE**

**COD AREA:** 1120    **NUM SCHEDA:** 05.574

**LOCALITA':**  
PUNTA MARINA

**CATASTO RAVENNA**

**SEZIONE:** RA

**FOGLIO:** 57

**MAPPALE:** 21

**TIPOLOGIA**

SPIAGGIA LIBERA DA CONCESSIONI   
  SPIAGGIA NATURISTI   

**VINCOLI AMBIENTALI VIGENTI**


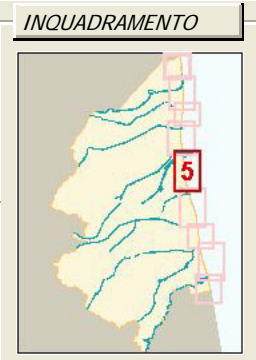
VINCOLO IDROGEOLOGICO  
 RISERVE NATURALI DELLO STATO  
 ZONA DI PROTEZIONE SPECIALE  
 SITI INTERESSE COMUNITARIO  
 VINCOLO PAESISTICO LR31/2002  
 - L. R. 27/88    - L. 1039/39  
 - L. 1497/39    - L. 431 / 85

**PROPRIETA' AREA**

COMUNE     DEM. FORESTALE  
 DEM. MARITTIMO     PRIVATA

**DIMENSIONI**

LUNGHEZZA MAX: 10  
 LARGHEZZA MAX: 53  
 SUPERFICIE TOTALE: 468



**CONNESSIONI ALLE RETI**

PISTA CICLABILE  
 TRASPORTO PUBBLICO  
 PARCHEGGI

**DIST. SPIAGGIA**

> 300 ML  
 > 300 ML  
 > 300 ML

**FILTRI**

PINETA ML  
 DUNA ML  
 RECINZIONI ML

LARGH.	ALT.
158,23	0
0	0
0	1

**ACCESSIBILITA'**

ESCLUSIVA     DIRETTA  
 PRESENZA BARRIERE ARCH

**PERCORSI**

CARRABILE  
 PEDONALE

NUMERO	FREQUENZA
2	0
0	0

**PAVIMENTAZ.**

STERRATO

**PROPRIETA' PERCORSI**

COMUNE  
 DEMANIO FORESTALE  
 DEMANIO MARITTIMO  
 PRIVATA

**DATI CONCESSIONE**

CONCESSIONE N: 0    DATA RILASCIO  
 SCADENZA:  
 INTESTATARIO CONCESSIONE:

**SEZIONE:** MARE/SPIAGGIA/PINETA/EDIFICATO

RECINZIONI AREA	ALTEZZA
<input type="checkbox"/> LEGNO	0
<input type="checkbox"/> RETE METALLICA	0
<input type="checkbox"/> VEGETAZIONE	0
<input type="checkbox"/> CEMENTO	0
<input type="checkbox"/> MURATURA	0

**PRESENZA SERVIZI**

SERVIZI IGIENICI     PUNTI RISTORO  
 PERCORSI PAVIM.     BARRIERE ARCHITET.  
 STRUTT SALVAT. N. 0  
 AREE DI SALVAT. MQ 0  
 SERV. MANUTENZIONE

**ARREDI**

CARTELLI BACH.  
 CESTINI  
 ILLUMINAZIONE  
 AIUOLE

**STATO DI CONSERVAZIONE:** SUFFICIENTE   
 **AREA RETROSTANTE:** EDIFICATO



DATA:	23/03/2004
RILEVATORE:	GIUNCHI - MINGUZZI
AGGIORNAMENTO:	
<b>PAGINA 2</b>	



**COMUNE DI RAVENNA**  
 AREA 6: PIANIFICAZIONE TERRITORIALE  
 SERVIZIO PROGETTAZIONE URBANISTICA

COD AREA:	NUM SCHEDA:
1120	05.574
LOCALITA':	
PUNTA MARINA	
CATASTO RAVENNA	
SEZIONE:	RA
FOGLIO:	57
MAPPALE:	21

## CENSIMENTO SPIAGGE LIBERE

### TIPOLOGIA

- SPIAGGIA LIBERA DA CONCESSIONI     SPIAGGIA NATURISTI

### PRESENZA DI DUNE

CARATTERISTICHE		RECINZIONI
<input type="checkbox"/> PORZIONE DI DUNA	<input type="checkbox"/> PRESENZA DI VEGETAZIONE	<input type="checkbox"/> LEGNO
<input type="checkbox"/> CONTINUA	<input type="checkbox"/> SOGGETTA A CALPESTIO	<input type="checkbox"/> FERRO
RIFERIMENTO SCHEDA: <input type="text"/>		<input type="checkbox"/> CEMENTO
<input type="checkbox"/> PRES. DI CAPANNI	<input type="text"/>	<input type="checkbox"/> RETE METALLICA
DIMENSIONI		CONSERVAZIONE
FRONTE ML.	<input type="text" value="0"/>	<input type="checkbox"/> INSUFFICIENTE
PROFONDITA' ML.	<input type="text" value="0"/>	<input type="checkbox"/> SUFFICIENTE
ALTEZZA ML.	<input type="text" value="0"/>	<input type="checkbox"/> BUONO
SUPERFICIE MQ.	<input type="text" value="0"/>	<input type="checkbox"/> OTTIMO

FOTO 3



### PRESENZA DI PINETE

CARATTERISTICHE		RECINZIONI
<input type="checkbox"/> BASSURE	<input checked="" type="checkbox"/> PRESENZA DI SOTTOBOSCO	<input type="checkbox"/> LEGNO
<input checked="" type="checkbox"/> PERCORSI	<input checked="" type="checkbox"/> SOGGETTA A CALPESTIO	<input type="checkbox"/> FERRO
RIFERIMENTO SCHEDA: <input type="text" value="05.302"/>		<input checked="" type="checkbox"/> CEMENTO
PRESENZA STRUTTURE: <input type="text"/>		<input checked="" type="checkbox"/> RETE METALLICA
DIMENSIONI		CONSERVAZIONE
FRONTE ML.	<input type="text" value="776,03"/>	<input type="checkbox"/> INSUFFICIENTE
PROFONDITA' ML.	<input type="text" value="156,24"/>	<input type="checkbox"/> SUFFICIENTE
ALTEZZA ML.	<input type="text" value="0"/>	<input checked="" type="checkbox"/> BUONO
SUPERFICIE MQ.	<input type="text" value="120235"/>	<input type="checkbox"/> OTTIMO

FOTO 4



### PROTEZIONE COSTA

<input checked="" type="checkbox"/> <b>PARALLELE</b>	<b>MATERIALI</b>	<b>TIPOLOGIA</b>
<input type="checkbox"/> CONTINUE	<input checked="" type="checkbox"/> MASSI IN PIETRA	<input type="checkbox"/> EMERSE
DIST. COSTA: <input type="text" value="259,36"/>	<input type="checkbox"/> MASSI IN CEMENTO	<input checked="" type="checkbox"/> SOFFOLTE
INTERASSE: <input type="text" value="0"/>	<input type="checkbox"/> SACCHI DI SABBIA	<input type="checkbox"/> SOMMERSE
<input type="checkbox"/> <b>RADENTI</b>	<b>MATERIALI</b>	<b>TIPOLOGIA</b>
<input type="checkbox"/> CONTINUE	<input type="checkbox"/> RADENTI MASSI IN PIETRA	<input type="checkbox"/> EMERSA
LUNGHEZZA: <input type="text" value="0"/>	<input type="checkbox"/> MASSI IN CEMENTO	<input type="checkbox"/> SOFFOLTA
	<input type="checkbox"/> SACCHI DI SABBIA	<input type="checkbox"/> SOMMERSA
<input checked="" type="checkbox"/> <b>A PENNELLO</b>	<b>MATERIALI</b>	<b>TIPOLOGIA</b>
NUMERO: <input type="text" value="1"/>	<input checked="" type="checkbox"/> MASSI IN PIETRA	<input checked="" type="checkbox"/> EMERSE
LUNGHEZZA: <input type="text" value="240,13"/>	<input type="checkbox"/> MASSI IN CEMENTO	<input type="checkbox"/> SOFFOLTE
INTERASSE: <input type="text" value="337,3"/>	<input type="checkbox"/> SACCHI DI SABBIA	<input type="checkbox"/> SOMMERSE

FOTO 5



NOTE

SPIAGGIA COMPRESA TRA IL BAGNO VENTAGLIO E IL BAGNO RIVA VERDE. INTERASSE RIFERITO AL PENNELLO SUD. ZONA PREPOTENTE EROSIONE.

### DINAMICA DELLA COSTA

- EROSIONE     RIPASCIMENTO     STABILE



**DATA:**  
23/03/2004

**RILEVATORE:**  
GIUNCHI - MINGUZZI

**AGGIORNAMENTO:**

**PAGINA 1**

**COD AREA:** 1121 **NUM SCHEDA:** 05.575

**LOCALITA':** PUNTA MARINA

**CATASTO RAVENNA**

**SEZIONE:** RA

**FOGLIO:** 57

**MAPPALE:** 21

**CENSIMENTO SPIAGGE LIBERE**

**TIPOLOGIA**

SPIAGGIA LIBERA DA CONCESSIONI  SPIAGGIA NATURISTI

**VINCOLI AMBIENTALI VIGENTI**

VINCOLO IDROGEOLOGICO

RISERVE NATURALI DELLO STATO

ZONA DI PROTEZIONE SPECIALE

SITI INTERESSE COMUNITARIO

VINCOLO PAESISTICO LR31/2002  
- L. R. 27/88 - L. 1039/39  
- L. 1497/39 - L. 431 / 85

**PROPRIETA' AREA**

COMUNE  DEM. FORESTALE


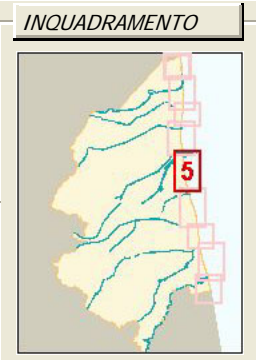
DEM. MARITTIMO  PRIVATA

**DIMENSIONI**

LUNGHEZZA MAX: 25

LARGHEZZA MAX: 39

SUPERFICIE TOTALE: 1017



**CONNESSIONI ALLE RETI**

PISTA CICLABILE

TRASPORTO PUBBLICO

PARCHEGGI

**DIST. SPIAGGIA**

> 300 ML

> 300 ML

> 300 ML

**FILTRI**

PINETA ML

DUNA ML

RECINZIONI ML

LARGH.	ALT.
163,5	0
0	0
0	1,8

**ACCESSIBILITA'**

ESCLUSIVA  DIRETTA

PRESENZA BARRIERE ARCH

**PERCORSI**

CARRABILE

PEDONALE

NUMERO	FREQUENZA
2	0
0	0

**PAVIMENTAZ.**

STERRATO

**PROPRIETA' PERCORSI**

COMUNE

DEMANIO FORESTALE

DEMANIO MARITTIMO

PRIVATA

**DATI CONCESSIONE**

CONCESSIONE N: 0 DATA RILASCIO

SCADENZA:

INTESTATARIO CONCESSIONE:

**SEZIONE:** MARE/SPIAGGIAPINETA/EDIFICATO

**RECINZIONI AREA**

LEGNO 0

RETE METALLICA 0

VEGETAZIONE 0

CEMENTO 0

MURATURA 0

**PRESENZA SERVIZI**

SERVIZI IGIENICI  PUNTI RISTORO

PERCORSI PAVIM.  BARRIERE ARCHITET.

STRUTT SALVAT. N. 0

AREE DI SALVAT. MQ 0

SERV. MANUTENZIONE

**ARREDI**

CARTELLI BACH.

CESTINI

ILLUMINAZIONE

AIUOLE

**STATO DI CONSERVAZIONE** INSUFFICIENTE **AREA RETROSTANTE:** EDIFICATO



DATA:

23/03/2004

RILEVATORE:

GIUNCHI - MINGUZZI

AGGIORNAMENTO:

PAGINA 2



COMUNE DI RAVENNA

AREA 6: PIANIFICAZIONE TERRITORIALE  
SERVIZIO PROGETTAZIONE URBANISTICA

## CENSIMENTO SPIAGGE LIBERE

COD AREA:

1121

NUM SCHEDA:

05.575

LOCALITA':

PUNTA MARINA

CATASTO RAVENNA

SEZIONE:

RA

FOGLIO:

57

MAPPALE:

21

## TIPOLOGIA

 SPIAGGIA LIBERA DA CONCESSIONI SPIAGGIA NATURISTI

## PRESENZA DI DUNE

## CARATTERISTICHE

 PORZIONE DI DUNA PRESENZA DI VEGETAZIONE CONTINUA SOGGETTA A CALPESTIO

RIFERIMENTO SCHEDA

 PRES. DI CAPANNI

## DIMENSIONI

FRONTE ML.

0

PROFONDITA' ML.

0

ALTEZZA ML.

0

SUPERFICIE MQ.

0

## RECINZIONI

 LEGNO FERRO CEMENTO RETE METALLICA

## CONSERVAZIONE

 INSUFFICIENTE SUFFICIENTE BUONO OTTIMO

## FOTO 3



## PRESENZA DI PINETE

## CARATTERISTICHE

 BASSURE PRESENZA DI SOTTOBOSCO PERCORSI SOGGETTA A CALPESTIO

RIFERIMENTO SCHEDA:

05.302

PRESENZA STRUTTURE:

## RECINZIONI

 LEGNO FERRO CEMENTO RETE METALLICA

## CONSERVAZIONE

 INSUFFICIENTE SUFFICIENTE BUONO OTTIMO

## FOTO 4



## PROTEZIONE COSTA

 PARALLELE

MATERIALI

 CONTINUE MASSI IN PIETRA

DIST. COSTA

266,18

 MASSI IN CEMENTO

INTERASSE:

0

 SACCHI DI SABBIA

## TIPOLOGIA

 EMERSE SOFFOLTE SOMMERSE RADENTI

MATERIALI

 CONTINUE RADENTI MASSI IN PIETRA

LUNGHEZZA:

0

 MASSI IN CEMENTO SACCHI DI SABBIA

## TIPOLOGIA

 EMERSA SOFFOLTA SOMMERSA A PENNELLO

MATERIALI

NUMERO:

0

 MASSI IN PIETRA

LUNGHEZZA

0

 MASSI IN CEMENTO

INTERASSE

0

 SACCHI DI SABBIA

## TIPOLOGIA

 EMERSE SOFFOLTE SOMMERSE

## FOTO 5



## NOTE

SPIAGGIA COMPRESA TRA IL BAGNO RIVA VERDE E  
IL BAGNO BELLAVISTA. ZONA IN PREPOTENTE  
EROSIONE.

## DINAMICA DELLA COSTA

 EROSIONE RIPASCIMENTO STABILE

**DATA:**  
  
**RILEVATORE:**  
  
**AGGIORNAMENTO:**  
  
**PAGINA 1**

**COD AREA:**  **NUM SCHEDA:**   
**LOCALITA':**  
  
**CATASTO RAVENNA**  
**SEZIONE:**   
**FOGLIO:**   
**MAPPALE:**

**CENSIMENTO SPIAGGE LIBERE**

**TIPOLOGIA**

SPIAGGIA LIBERA DA CONCESSIONI  SPIAGGIA NATURISTI

**VINCOLI AMBIENTALI VIGENTI**


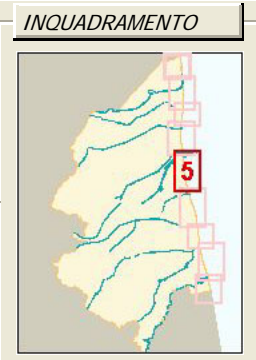
VINCOLO IDROGEOLOGICO  
 RISERVE NATURALI DELLO STATO  
 ZONA DI PROTEZIONE SPECIALE  
 SITI INTERESSE COMUNITARIO  
 VINCOLO PAESISTICO LR31/2002  
 - L. R. 27/88 - L. 1039/39  
 - L. 1497/39 - L. 431 / 85

**PROPRIETA' AREA**

COMUNE  DEM. FORESTALE  
 DEM. MARITTIMO  PRIVATA

**DIMENSIONI**

LUNGHEZZA MAX:   
 LARGHEZZA MAX:   
 SUPERFICIE TOTALE:



**CONNESSIONI ALLE RETI**

PISTA CICLABILE  
 TRASPORTO PUBBLICO  
 PARCHEGGI

**DIST. SPIAGGIA**

> 300 ML  
 > 300 ML  
 > 300 ML

**FILTRI**

PINETA ML  
 DUNA ML  
 RECINZIONI ML

LARGH.	ALT.
<input type="text" value="165,45"/>	<input type="text" value="0"/>
<input type="text" value="0"/>	<input type="text" value="0"/>
<input type="text" value="0"/>	<input type="text" value="0,6"/>

**ACCESSIBILITA'**

ESCLUSIVA  DIRETTA  
 PRESENZA BARRIERE ARCH

**PERCORSI**

CARRABILE  
 PEDONALE

NUMERO	FREQUENZA
<input type="text" value="1"/>	<input type="text" value="0"/>
<input type="text" value="1"/>	<input type="text" value="0"/>

**PAVIMENTAZ.**

**PROPRIETA' PERCORSI**

COMUNE  
 DEMANIO FORESTALE  
 DEMANIO MARITTIMO  
 PRIVATA

**DATI CONCESSIONE**

CONCESSIONE N:  DATA RILASCIO   
 SCADENZA:   
 INTESTATARIO CONCESSIONE:   
**SEZIONE:**

RECINZIONI AREA	ALTEZZA
<input type="checkbox"/> LEGNO	<input type="text" value="0"/>
<input type="checkbox"/> RETE METALLICA	<input type="text" value="0"/>
<input type="checkbox"/> VEGETAZIONE	<input type="text" value="0"/>
<input type="checkbox"/> CEMENTO	<input type="text" value="0"/>
<input type="checkbox"/> MURATURA	<input type="text" value="0"/>

**PRESENZA SERVIZI**

SERVIZI IGIENICI  PUNTI RISTORO  
 PERCORSI PAVIM.  BARRIERE ARCHITET.  
 STRUTT SALVAT. N.   
 AREE DI SALVAT. MQ   
 SERV. MANUTENZIONE

**ARREDI**

CARTELLI BACH.  
 CESTINI  
 ILLUMINAZIONE  
 AIUOLE

**STATO DI CONSERVAZIONE**  **AREA RETROSTANTE:**





DATA:
23/03/2004
RILEVATORE:
GIUNCHI - MINGUZZI
AGGIORNAMENTO:
<b>PAGINA 2</b>


**COMUNE DI RAVENNA**

 AREA 6: PIANIFICAZIONE TERRITORIALE  
 SERVIZIO PROGETTAZIONE URBANISTICA

**CENSIMENTO SPIAGGE LIBERE**

COD AREA:	NUM SCHEDA:
1122	05.576
LOCALITA':	
PUNTA MARINA	
CATASTO RAVENNA	
SEZIONE:	RA
FOGLIO:	57
MAPPALE:	21

**TIPOLOGIA**

- 
- SPIAGGIA LIBERA DA CONCESSIONI
- 
- SPIAGGIA NATURISTI
- 

**PRESENZA DI DUNE**

CARATTERISTICHE	RECINZIONI
<input type="checkbox"/> PORZIONE DI DUNA <input type="checkbox"/> PRESENZA DI VEGETAZIONE	<input type="checkbox"/> LEGNO
<input type="checkbox"/> CONTINUA <input type="checkbox"/> SOGGETTA A CALPESTIO	<input type="checkbox"/> FERRO
RIFERIMENTO SCHEDA: <input type="text"/>	<input type="checkbox"/> CEMENTO
<input type="checkbox"/> PRES. DI CAPANNI <input type="text"/>	<input type="checkbox"/> RETE METALLICA
DIMENSIONI	CONSERVAZIONE
FRONTE ML. <input type="text"/> 0	<input type="checkbox"/> INSUFFICIENTE
PROFONDITA' ML. <input type="text"/> 0	<input type="checkbox"/> SUFFICIENTE
ALTEZZA ML. <input type="text"/> 0	<input type="checkbox"/> BUONO
SUPERFICIE MQ. <input type="text"/> 0	<input type="checkbox"/> OTTIMO

FOTO 3


**PRESENZA DI PINETE**

CARATTERISTICHE	RECINZIONI
<input type="checkbox"/> BASSURE <input checked="" type="checkbox"/> PRESENZA DI SOTTOBOSCO	<input type="checkbox"/> LEGNO
<input checked="" type="checkbox"/> PERCORSI <input checked="" type="checkbox"/> SOGGETTA A CALPESTIO	<input type="checkbox"/> FERRO
RIFERIMENTO SCHEDA: <input type="text"/> 05.302	<input checked="" type="checkbox"/> CEMENTO
PRESENZA STRUTTURE: <input type="text"/>	<input checked="" type="checkbox"/> RETE METALLICA
DIMENSIONI	CONSERVAZIONE
FRONTE ML. <input type="text"/> 776,03	<input type="checkbox"/> INSUFFICIENTE
PROFONDITA' ML. <input type="text"/> 156,24	<input type="checkbox"/> SUFFICIENTE
ALTEZZA ML. <input type="text"/> 0	<input checked="" type="checkbox"/> BUONO
SUPERFICIE MQ. <input type="text"/> 120235	<input type="checkbox"/> OTTIMO

FOTO 4


**PROTEZIONE COSTA**

<input checked="" type="checkbox"/> <b>PARALLELE</b>	<b>MATERIALI</b>	<b>TIPOLOGIA</b>
<input type="checkbox"/> CONTINUE	<input checked="" type="checkbox"/> MASSI IN PIETRA	<input type="checkbox"/> EMERSE
DIST. COSTA: <input type="text"/> 268,68	<input type="checkbox"/> MASSI IN CEMENTO	<input checked="" type="checkbox"/> SOFFOLTE
INTERASSE: <input type="text"/> 0	<input checked="" type="checkbox"/> SACCHI DI SABBIA	<input checked="" type="checkbox"/> SOMMERSE
<input type="checkbox"/> <b>RADENTI</b>	<b>MATERIALI</b>	<b>TIPOLOGIA</b>
<input type="checkbox"/> CONTINUE	<input type="checkbox"/> RADENTI MASSI IN PIETRA	<input type="checkbox"/> EMERSA
LUNGHEZZA: <input type="text"/> 0	<input type="checkbox"/> MASSI IN CEMENTO	<input type="checkbox"/> SOFFOLTA
	<input type="checkbox"/> SACCHI DI SABBIA	<input type="checkbox"/> SOMMERSA
<input type="checkbox"/> <b>A PENNELLO</b>	<b>MATERIALI</b>	<b>TIPOLOGIA</b>
NUMERO: <input type="text"/> 0	<input type="checkbox"/> MASSI IN PIETRA	<input type="checkbox"/> EMERSE
LUNGHEZZA: <input type="text"/> 0	<input type="checkbox"/> MASSI IN CEMENTO	<input type="checkbox"/> SOFFOLTE
INTERASSE: <input type="text"/> 0	<input type="checkbox"/> SACCHI DI SABBIA	<input type="checkbox"/> SOMMERSE

FOTO 5



NOTE

SPIAGGIA COMPRESA TRA IL BAGNO BELLAVISTA E IL BAGNO RE DI DENARI. ILLUMINAZIONE STRADA DEMANIALE MARITTIMA RETROSTANTE. ZONA IN PREPOTENTE EROSIONE.

**DINAMICA DELLA COSTA**

- 
- EROSIONE
- 
- RIPASCIMENTO
- 
- STABILE

**DATA:**  
23/03/2004

**RILEVATORE:**  
GIUNCHI - MINGUZZI

**AGGIORNAMENTO:**

**PAGINA 1**

**COD AREA:** 1123 **NUM SCHEDA:** 05.577

**LOCALITA':** PUNTA MARINA

**CATASTO RAVENNA**

**SEZIONE:** RA

**FOGLIO:** 57

**MAPPALE:** 21

**CENSIMENTO SPIAGGE LIBERE**

**TIPOLOGIA**

SPIAGGIA LIBERA DA CONCESSIONI  SPIAGGIA NATURISTI

**VINCOLI AMBIENTALI VIGENTI**

VINCOLO IDROGEOLOGICO

RISERVE NATURALI DELLO STATO

ZONA DI PROTEZIONE SPECIALE

SITI INTERESSE COMUNITARIO

VINCOLO PAESISTICO LR31/2002  
- L. R. 27/88 - L. 1039/39  
- L. 1497/39 - L. 431 / 85

**PROPRIETA' AREA**

COMUNE  DEM. FORESTALE


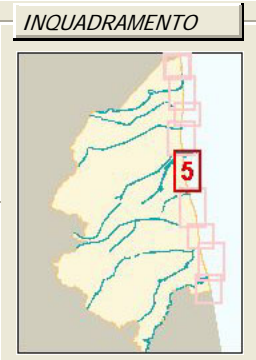
DEM. MARITTIMO  PRIVATA

**DIMENSIONI**

LUNGHEZZA MAX: 20

LARGHEZZA MAX: 36

SUPERFICIE TOTALE: 639



**CONNESSIONI ALLE RETI**

PISTA CICLABILE

TRASPORTO PUBBLICO

PARCHEGGI

**DIST. SPIAGGIA**

> 300 ML

> 300 ML

> 300 ML

**FILTRI**

PINETA ML

DUNA ML

RECINZIONI ML

**LARGH. ALT.**

168,21	0
0	0
0	0,6

**ACCESSIBILITA'**

ESCLUSIVA  DIRETTA

PRESENZA BARRIERE ARCH

**PERCORSI**

CARRABILE

PEDONALE

**NUMERO FREQUENZA**

2	0
0	0

**PAVIMENTAZ.**

STERRATO

**PROPRIETA' PERCORSI**

COMUNE

DEMANIO FORESTALE

DEMANIO MARITTIMO

PRIVATA

**DATI CONCESSIONE**

CONCESSIONE N: 0 DATA RILASCIO

SCADENZA:

INTESTATARIO CONCESSIONE:

**SEZIONE:** MARE/SPIAGGIA/PINETA/EDIFICATO

**RECINZIONI AREA ALTEZZA**

LEGNO	0
RETE METALLICA	0
VEGETAZIONE	0
CEMENTO	0
MURATURA	0

**PRESENZA SERVIZI**

SERVIZI IGIENICI  PUNTI RISTORO

PERCORSI PAVIM.  BARRIERE ARCHITET.

STRUTT SALVAT. N. 0

AREE DI SALVAT. MQ 0

SERV. MANUTENZIONE

**ARREDI**

CARTELLI BACH.

CESTINI

ILLUMINAZIONE

AIUOLE

**STATO DI CONSERVAZIONE**

SUFFICIENTE

**AREA RETROSTANTE:** EDIFICATO



DATA:

23/03/2004

RILEVATORE:

GIUNCHI - MINGUZZI

AGGIORNAMENTO:

PAGINA 2



COMUNE DI RAVENNA

AREA 6: PIANIFICAZIONE TERRITORIALE  
SERVIZIO PROGETTAZIONE URBANISTICA

## CENSIMENTO SPIAGGE LIBERE

COD AREA:

1123

NUM SCHEDA:

05.577

LOCALITA':

PUNTA MARINA

CATASTO RAVENNA

SEZIONE:

RA

FOGLIO:

57

MAPPALE:

21

## TIPOLOGIA

 SPIAGGIA LIBERA DA CONCESSIONI SPIAGGIA NATURISTI

## PRESENZA DI DUNE

## CARATTERISTICHE

 PORZIONE DI DUNA PRESENZA DI VEGETAZIONE CONTINUA SOGGETTA A CALPESTIO

RIFERIMENTO SCHEDA

 PRES. DI CAPANNI

## RECINZIONI

 LEGNO FERRO CEMENTO RETE METALLICA

## DIMENSIONI

FRONTE ML.

0

PROFONDITA' ML.

0

ALTEZZA ML.

0

SUPERFICIE MQ.

0

## CONSERVAZIONE

 INSUFFICIENTE SUFFICIENTE BUONO OTTIMO

## FOTO 3



## PRESENZA DI PINETE

## CARATTERISTICHE

 BASSURE PRESENZA DI SOTTOBOSCO PERCORSI SOGGETTA A CALPESTIO

RIFERIMENTO SCHEDA:

05.302

PRESENZA STRUTTURE:

## RECINZIONI

 LEGNO FERRO CEMENTO RETE METALLICA

## DIMENSIONI

FRONTE ML.

776,03

PROFONDITA' ML

156,24

ALTEZZA ML

0

SUPERFICIE MQ.

120235

## CONSERVAZIONE

 INSUFFICIENTE SUFFICIENTE BUONO OTTIMO

## FOTO 4



## PROTEZIONE COSTA

 PARALLELE

MATERIALI

 CONTINUE MASSI IN PIETRA

DIST. COSTA

262,97

 MASSI IN CEMENTO

INTERASSE:

0

 SACCHI DI SABBIA

## TIPOLOGIA

 EMERSE SOFFOLTE SOMMERSE RADENTI

MATERIALI

 CONTINUE RADENTI MASSI IN PIETRA

LUNGHEZZA:

0

 MASSI IN CEMENTO SACCHI DI SABBIA

## TIPOLOGIA

 EMERSA SOFFOLTA SOMMERSA A PENNELLO

MATERIALI

NUMERO:

0

 MASSI IN PIETRA

LUNGHEZZA

0

 MASSI IN CEMENTO

INTERASSE

0

 SACCHI DI SABBIA

## TIPOLOGIA

 EMERSE SOFFOLTE SOMMERSE

## FOTO 5



## NOTE

SPIAGGIA COMPRESA TRA IL BAGNO RE DI DENARI  
E IL BAGNO MIRELLA. ZONA IN PREPOTENTE  
EROSIONE.

## DINAMICA DELLA COSTA

 EROSIONE RIPASCIMENTO STABILE



**DATA:**  
23/03/2004

**RILEVATORE:**  
GIUNCHI - MINGUZZI

**AGGIORNAMENTO:**

**PAGINA 1**

**COD AREA:** 1124 **NUM SCHEDA:** 05.578

**LOCALITA':** PUNTA MARINA

**CATASTO RAVENNA**

**SEZIONE:** RA

**FOGLIO:** 57

**MAPPALE:** 21

**CENSIMENTO SPIAGGE LIBERE**

**TIPOLOGIA**

SPIAGGIA LIBERA DA CONCESSIONI  SPIAGGIA NATURISTI

**VINCOLI AMBIENTALI VIGENTI**

VINCOLO IDROGEOLOGICO

RISERVE NATURALI DELLO STATO

ZONA DI PROTEZIONE SPECIALE

SITI INTERESSE COMUNITARIO

VINCOLO PAESISTICO LR31/2002  
- L. R. 27/88 - L. 1039/39  
- L. 1497/39 - L. 431 / 85

**PROPRIETA' AREA**

COMUNE  DEM. FORESTALE


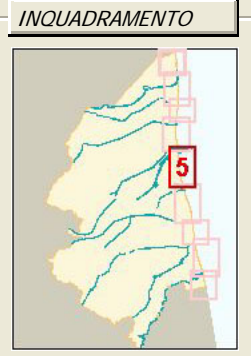
DEM. MARITTIMO  PRIVATA

**DIMENSIONI**

LUNGHEZZA MAX: 30

LARGHEZZA MAX: 61

SUPERFICIE TOTALE: 1738



**CONNESSIONI ALLE RETI**

PISTA CICLABILE

TRASPORTO PUBBLICO

PARCHEGGI

**DIST. SPIAGGIA**

> 300 ML

> 300 ML

> 300 ML

**FILTRI**

PINETA ML

DUNA ML

RECINZIONI ML

**LARGH. ALT.**

167,61	0
0	0
0	1

**ACCESSIBILITA'**

ESCLUSIVA  DIRETTA

PRESENZA BARRIERE ARCH

**PERCORSI**

CARRABILE

PEDONALE

**NUMERO FREQUENZA**

2	0
0	0

**PAVIMENTAZ.**

STERRATO

**PROPRIETA' PERCORSI**

COMUNE

DEMANIO FORESTALE

DEMANIO MARITTIMO

PRIVATA

**DATI CONCESSIONE**

CONCESSIONE N: 0 DATA RILASCIO

SCADENZA:

INTESTATARIO CONCESSIONE:

**SEZIONE:** MARE/SPIAGGIA/PINETA/EDIFICATO

**RECINZIONI AREA ALTEZZA**

LEGNO	0
RETE METALLICA	0
VEGETAZIONE	0
CEMENTO	0
MURATURA	0

**PRESENZA SERVIZI**

SERVIZI IGIENICI  PUNTI RISTORO

PERCORSI PAVIM.  BARRIERE ARCHITET.

STRUTT SALVAT. N. 0

AREE DI SALVAT. MQ 0

SERV. MANUTENZIONE

**ARREDI**

CARTELLI BACH.

CESTINI

ILLUMINAZIONE

AIUOLE

**STATO DI CONSERVAZIONE**

SUFFICIENTE

**AREA RETROSTANTE:**

EDIFICATO



DATA:	23/03/2004
RILEVATORE:	GIUNCHI - MINGUZZI
AGGIORNAMENTO:	
<b>PAGINA 2</b>	



**COMUNE DI RAVENNA**  
 AREA 6: PIANIFICAZIONE TERRITORIALE  
 SERVIZIO PROGETTAZIONE URBANISTICA

## CENSIMENTO SPIAGGE LIBERE

COD AREA:	NUM SCHEDA:
1124	05.578
LOCALITA':	
PUNTA MARINA	
CATASTO RAVENNA	
SEZIONE:	RA
FOGLIO:	57
MAPPALE:	21

### TIPOLOGIA

- SPIAGGIA LIBERA DA CONCESSIONI     SPIAGGIA NATURISTI

### PRESENZA DI DUNE

CARATTERISTICHE		RECINZIONI
<input type="checkbox"/> PORZIONE DI DUNA	<input type="checkbox"/> PRESENZA DI VEGETAZIONE	<input type="checkbox"/> LEGNO
<input type="checkbox"/> CONTINUA	<input type="checkbox"/> SOGGETTA A CALPESTIO	<input type="checkbox"/> FERRO
RIFERIMENTO SCHEDA: <input type="text"/>		<input type="checkbox"/> CEMENTO
<input type="checkbox"/> PRES. DI CAPANNI	<input type="text"/>	<input type="checkbox"/> RETE METALLICA
DIMENSIONI		CONSERVAZIONE
FRONTE ML.	<input type="text" value="0"/>	<input type="checkbox"/> INSUFFICIENTE
PROFONDITA' ML.	<input type="text" value="0"/>	<input type="checkbox"/> SUFFICIENTE
ALTEZZA ML.	<input type="text" value="0"/>	<input type="checkbox"/> BUONO
SUPERFICIE MQ.	<input type="text" value="0"/>	<input type="checkbox"/> OTTIMO

FOTO 3



### PRESENZA DI PINETE

CARATTERISTICHE		RECINZIONI
<input type="checkbox"/> BASSURE	<input checked="" type="checkbox"/> PRESENZA DI SOTTOBOSCO	<input type="checkbox"/> LEGNO
<input checked="" type="checkbox"/> PERCORSI	<input checked="" type="checkbox"/> SOGGETTA A CALPESTIO	<input type="checkbox"/> FERRO
RIFERIMENTO SCHEDA: <input type="text" value="05.302"/>		<input checked="" type="checkbox"/> CEMENTO
PRESENZA STRUTTURE: <input type="text"/>		<input checked="" type="checkbox"/> RETE METALLICA
DIMENSIONI		CONSERVAZIONE
FRONTE ML.	<input type="text" value="776,03"/>	<input type="checkbox"/> INSUFFICIENTE
PROFONDITA' ML.	<input type="text" value="156,24"/>	<input type="checkbox"/> SUFFICIENTE
ALTEZZA ML.	<input type="text" value="0"/>	<input checked="" type="checkbox"/> BUONO
SUPERFICIE MQ.	<input type="text" value="120235"/>	<input type="checkbox"/> OTTIMO

FOTO 4



### PROTEZIONE COSTA

<input checked="" type="checkbox"/> <b>PARALLELE</b>	<b>MATERIALI</b>	<b>TIPOLOGIA</b>
<input type="checkbox"/> CONTINUE	<input checked="" type="checkbox"/> MASSI IN PIETRA	<input type="checkbox"/> EMERSE
DIST. COSTA: <input type="text" value="241,86"/>	<input type="checkbox"/> MASSI IN CEMENTO	<input checked="" type="checkbox"/> SOFFOLTE
INTERASSE: <input type="text" value="15,04"/>	<input type="checkbox"/> SACCHI DI SABBIA	<input type="checkbox"/> SOMMERSE
<input type="checkbox"/> <b>RADENTI</b>	<b>MATERIALI</b>	<b>TIPOLOGIA</b>
<input type="checkbox"/> CONTINUE	<input type="checkbox"/> RADENTI MASSI IN PIETRA	<input type="checkbox"/> EMERSA
LUNGHEZZA: <input type="text" value="0"/>	<input type="checkbox"/> MASSI IN CEMENTO	<input type="checkbox"/> SOFFOLTA
	<input type="checkbox"/> SACCHI DI SABBIA	<input type="checkbox"/> SOMMERSA
<input checked="" type="checkbox"/> <b>A PENNELLO</b>	<b>MATERIALI</b>	<b>TIPOLOGIA</b>
NUMERO: <input type="text" value="1"/>	<input checked="" type="checkbox"/> MASSI IN PIETRA	<input checked="" type="checkbox"/> EMERSE
LUNGHEZZA: <input type="text" value="264,77"/>	<input type="checkbox"/> MASSI IN CEMENTO	<input checked="" type="checkbox"/> SOFFOLTE
INTERASSE: <input type="text" value="340,96"/>	<input type="checkbox"/> SACCHI DI SABBIA	<input type="checkbox"/> SOMMERSE

FOTO 5



NOTE

SPIAGGIA COMPRESA TRA IL BAGNO MIRELLA E IL BAGNO SILVANO. ZONA IN PREPOTENTE EROSIONE. INTERASSE PENNELLO RIFERITO A QUELLO SUD.

### DINAMICA DELLA COSTA

- EROSIONE     RIPASCIMENTO     STABILE

**DATA:**  
23/03/2004

**RILEVATORE:**  
GIUNCHI - MINGUZZI

**AGGIORNAMENTO:**

**PAGINA 1**

**COD AREA:** 1125 **NUM SCHEDA:** 05.579

**LOCALITA':** PUNTA MARINA

**CATASTO RAVENNA**

**SEZIONE:** RA

**FOGLIO:** 57

**MAPPALE:** 21

**CENSIMENTO SPIAGGE LIBERE**

**TIPOLOGIA**

SPIAGGIA LIBERA DA CONCESSIONI  SPIAGGIA NATURISTI

**VINCOLI AMBIENTALI VIGENTI**

VINCOLO IDROGEOLOGICO

RISERVE NATURALI DELLO STATO

ZONA DI PROTEZIONE SPECIALE

SITI INTERESSE COMUNITARIO

VINCOLO PAESISTICO LR31/2002  
- L. R. 27/88 - L. 1039/39  
- L. 1497/39 - L. 431 / 85

**PROPRIETA' AREA**

COMUNE  DEM. FORESTALE


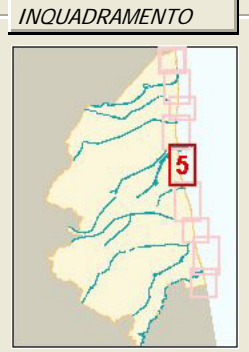
DEM. MARITTIMO  PRIVATA

**DIMENSIONI**

LUNGHEZZA MAX: 19

LARGHEZZA MAX: 38

SUPERFICIE TOTALE: 642



**CONNESSIONI ALLE RETI**

PISTA CICLABILE

TRASPORTO PUBBLICO

PARCHEGGI

**DIST. SPIAGGIA**

> 300 ML

> 300 ML

> 300 ML

**FILTRI**

PINETA ML

DUNA ML

RECINZIONI ML

**LARGH.** 170,07

**ALT.** 0

0

0

1

**ACCESSIBILITA'**

ESCLUSIVA  DIRETTA

PRESENZA BARRIERE ARCH

**PERCORSI**

CARRABILE

PEDONALE

**NUMERO** 2

0

**FREQUENZA** 0

0

**PAVIMENTAZ.** STERRATO

**PROPRIETA' PERCORSI**

COMUNE

DEMANIO FORESTALE

DEMANIO MARITTIMO

PRIVATA

**DATI CONCESSIONE**

CONCESSIONE N: 0 DATA RILASCIO

SCADENZA:

INTESTATARIO CONCESSIONE:

**SEZIONE:** MARE/SPIAGGIA/PINETA/EDIFICATO

**RECINZIONI AREA**

LEGNO 0

RETE METALLICA 0

VEGETAZIONE 0

CEMENTO 0

MURATURA 0

**PRESENZA SERVIZI**

SERVIZI IGIENICI  PUNTI RISTORO

PERCORSI PAVIM.  BARRIERE ARCHITET.

STRUTT SALVAT. N. 0

AREE DI SALVAT. MQ 0

SERV. MANUTENZIONE

**ARREDI**

CARTELLI BACH.

CESTINI

ILLUMINAZIONE

AIUOLE

**STATO DI CONSERVAZIONE** SUFFICIENTE

**AREA RETROSTANTE:** EDIFICATO





DATA:

23/03/2004

RILEVATORE:

GIUNCHI - MINGUZZI

AGGIORNAMENTO:

PAGINA 2



COMUNE DI RAVENNA

AREA 6: PIANIFICAZIONE TERRITORIALE  
SERVIZIO PROGETTAZIONE URBANISTICA

## CENSIMENTO SPIAGGE LIBERE

COD AREA:

1125

NUM SCHEDA:

05.579

LOCALITA':

PUNTA MARINA

CATASTO RAVENNA

SEZIONE:

RA

FOGLIO:

57

MAPPALE:

21

## TIPOLOGIA

 SPIAGGIA LIBERA DA CONCESSIONI SPIAGGIA NATURISTI

## PRESENZA DI DUNE

## CARATTERISTICHE

 PORZIONE DI DUNA PRESENZA DI VEGETAZIONE CONTINUA SOGGETTA A CALPESTIO

RIFERIMENTO SCHEDA

 PRES. DI CAPANNI

## RECINZIONI

 LEGNO FERRO CEMENTO RETE METALLICA

## DIMENSIONI

FRONTE ML.

0

PROFONDITA' ML.

0

ALTEZZA ML.

0

SUPERFICIE MQ.

0

## CONSERVAZIONE

 INSUFFICIENTE SUFFICIENTE BUONO OTTIMO

## FOTO 3



## PRESENZA DI PINETE

## CARATTERISTICHE

 BASSURE PRESENZA DI SOTTOBOSCO PERCORSI SOGGETTA A CALPESTIO

RIFERIMENTO SCHEDA:

05.302

PRESENZA STRUTTURE:

## RECINZIONI

 LEGNO FERRO CEMENTO RETE METALLICA

## DIMENSIONI

FRONTE ML.

776,03

PROFONDITA' ML

156,24

ALTEZZA ML

0

SUPERFICIE MQ.

120235

## CONSERVAZIONE

 INSUFFICIENTE SUFFICIENTE BUONO OTTIMO

## FOTO 4



## PROTEZIONE COSTA

 PARALLELE

## MATERIALI

 CONTINUE MASSI IN PIETRA

DIST. COSTA

244,66

 MASSI IN CEMENTO

INTERASSE:

0

 SACCHI DI SABBIA

## TIPOLOGIA

 EMERSE SOFFOLTE SOMMERSE RADENTI

## MATERIALI

 CONTINUE RADENTI MASSI IN PIETRA

LUNGHEZZA:

0

 MASSI IN CEMENTO SACCHI DI SABBIA

## TIPOLOGIA

 EMERSA SOFFOLTA SOMMERSA A PENNELLO

## MATERIALI

NUMERO:

0

 MASSI IN PIETRA

LUNGHEZZA

0

 MASSI IN CEMENTO

INTERASSE

0

 SACCHI DI SABBIA

## TIPOLOGIA

 EMERSE SOFFOLTE SOMMERSE

## FOTO 5



## NOTE

SPIAGGIA COMPRESA TRA IL BAGNO SILVANO E IL BAGNO MERIDIANA. ZONA IN PREPOTENTE EROSIONE.

## DINAMICA DELLA COSTA

 EROSIONE RIPASCIMENTO STABILE

**DATA:**  
23/03/2004

**RILEVATORE:**  
GIUNCHI - MINGUZZI

**AGGIORNAMENTO:**

**PAGINA 1**

**COMUNE DI RAVENNA**  
AREA 6: PIANIFICAZIONE TERRITORIALE  
SERVIZIO PROGETTAZIONE URBANISTICA

**COD AREA:** 1126 **NUM SCHEDA:** 05.580

**LOCALITA':** PUNTA MARINA

**CATASTO RAVENNA**

**SEZIONE:** RA

**FOGLIO:** 57

**MAPPALE:** 21

**CENSIMENTO SPIAGGE LIBERE**

**TIPOLOGIA**

SPIAGGIA LIBERA DA CONCESSIONI  SPIAGGIA NATURISTI

**VINCOLI AMBIENTALI VIGENTI**

VINCOLO IDROGEOLOGICO

RISERVE NATURALI DELLO STATO

ZONA DI PROTEZIONE SPECIALE

SITI INTERESSE COMUNITARIO

VINCOLO PAESISTICO LR31/2002  
- L. R. 27/88 - L. 1039/39  
- L. 1497/39 - L. 431 / 85

**PROPRIETA' AREA**

COMUNE  DEM. FORESTALE


DEM. MARITTIMO  PRIVATA

**DIMENSIONI**

LUNGHEZZA MAX: 18

LARGHEZZA MAX: 61

SUPERFICIE TOTALE: 962



**CONNESSIONI ALLE RETI**

PISTA CICLABILE

TRASPORTO PUBBLICO

PARCHEGGI

**DIST. SPIAGGIA**

> 300 ML

> 300 ML

> 300 ML

**FILTRI**

PINETA ML

DUNA ML

RECINZIONI ML

**LARGH.** 140,78

**ALT.** 0

0

0

1

**ACCESSIBILITA'**

ESCLUSIVA  DIRETTA

PRESENZA BARRIERE ARCH

**PERCORSI**

CARRABILE

PEDONALE

**NUMERO** 1

0

**FREQUENZA** 0

0

**PAVIMENTAZ.** STERRATO

**PROPRIETA' PERCORSI**

COMUNE

DEMANIO FORESTALE

DEMANIO MARITTIMO

PRIVATA

**DATI CONCESSIONE**

CONCESSIONE N: 0 DATA RILASCIO

SCADENZA:

INTESTATARIO CONCESSIONE:

**SEZIONE:** MARE/SPIAGGIA/PINETA/EDIFICATO

**RECINZIONI AREA**

LEGNO 0

RETE METALLICA 0

VEGETAZIONE 0

CEMENTO 0

MURATURA 0

**PRESENZA SERVIZI**

SERVIZI IGIENICI  PUNTI RISTORO

PERCORSI PAVIM.  BARRIERE ARCHITET.

STRUTT SALVAT. N. 0

AREE DI SALVAT. MQ 0

SERV. MANUTENZIONE

**ARREDI**

CARTELLI BACH.

CESTINI

ILLUMINAZIONE

AIUOLE

**STATO DI CONSERVAZIONE** SUFFICIENTE **AREA RETROSTANTE:** EDIFICATO



DATA:	23/03/2004
RILEVATORE:	GIUNCHI - MINGUZZI
AGGIORNAMENTO:	
<b>PAGINA 2</b>	



**COMUNE DI RAVENNA**  
 AREA 6: PIANIFICAZIONE TERRITORIALE  
 SERVIZIO PROGETTAZIONE URBANISTICA

## CENSIMENTO SPIAGGE LIBERE

COD AREA:	NUM SCHEDA:
1126	05.580
LOCALITA':	
PUNTA MARINA	
CATASTO RAVENNA	
SEZIONE:	RA
FOGLIO:	57
MAPPALE:	21

### TIPOLOGIA

- SPIAGGIA LIBERA DA CONCESSIONI     SPIAGGIA NATURISTI

### PRESENZA DI DUNE

CARATTERISTICHE		RECINZIONI
<input type="checkbox"/> PORZIONE DI DUNA	<input type="checkbox"/> PRESENZA DI VEGETAZIONE	<input type="checkbox"/> LEGNO
<input type="checkbox"/> CONTINUA	<input type="checkbox"/> SOGGETTA A CALPESTIO	<input type="checkbox"/> FERRO
RIFERIMENTO SCHEDA: <input type="text"/>		<input type="checkbox"/> CEMENTO
<input type="checkbox"/> PRES. DI CAPANNI	<input type="text"/>	<input type="checkbox"/> RETE METALLICA
DIMENSIONI		CONSERVAZIONE
FRONTE ML.	<input type="text" value="0"/>	<input type="checkbox"/> INSUFFICIENTE
PROFONDITA' ML.	<input type="text" value="0"/>	<input type="checkbox"/> SUFFICIENTE
ALTEZZA ML.	<input type="text" value="0"/>	<input type="checkbox"/> BUONO
SUPERFICIE MQ.	<input type="text" value="0"/>	<input type="checkbox"/> OTTIMO

FOTO 3



### PRESENZA DI PINETE

CARATTERISTICHE		RECINZIONI
<input type="checkbox"/> BASSURE	<input checked="" type="checkbox"/> PRESENZA DI SOTTOBOSCO	<input type="checkbox"/> LEGNO
<input checked="" type="checkbox"/> PERCORSI	<input checked="" type="checkbox"/> SOGGETTA A CALPESTIO	<input type="checkbox"/> FERRO
RIFERIMENTO SCHEDA: <input type="text" value="05.302"/>		<input checked="" type="checkbox"/> CEMENTO
PRESENZA STRUTTURE: <input type="text"/>		<input checked="" type="checkbox"/> RETE METALLICA
DIMENSIONI		CONSERVAZIONE
FRONTE ML.	<input type="text" value="776,03"/>	<input type="checkbox"/> INSUFFICIENTE
PROFONDITA' ML.	<input type="text" value="156,24"/>	<input type="checkbox"/> SUFFICIENTE
ALTEZZA ML.	<input type="text" value="0"/>	<input checked="" type="checkbox"/> BUONO
SUPERFICIE MQ.	<input type="text" value="120235"/>	<input type="checkbox"/> OTTIMO

FOTO 4



### PROTEZIONE COSTA

<input checked="" type="checkbox"/> <b>PARALLELE</b>	<b>MATERIALI</b>	<b>TIPOLOGIA</b>
<input type="checkbox"/> CONTINUE	<input checked="" type="checkbox"/> MASSI IN PIETRA	<input type="checkbox"/> EMERSE
DIST. COSTA: <input type="text" value="250,89"/>	<input type="checkbox"/> MASSI IN CEMENTO	<input checked="" type="checkbox"/> SOFFOLTE
INTERASSE: <input type="text" value="30,12"/>	<input type="checkbox"/> SACCHI DI SABBIA	<input type="checkbox"/> SOMMERSE
<input type="checkbox"/> <b>RADENTI</b>	<b>MATERIALI</b>	<b>TIPOLOGIA</b>
<input type="checkbox"/> CONTINUE	<input type="checkbox"/> RADENTI MASSI IN PIETRA	<input type="checkbox"/> EMERSA
LUNGHEZZA: <input type="text" value="0"/>	<input type="checkbox"/> MASSI IN CEMENTO	<input type="checkbox"/> SOFFOLTA
	<input type="checkbox"/> SACCHI DI SABBIA	<input type="checkbox"/> SOMMERSA
<input type="checkbox"/> <b>A PENNELLO</b>	<b>MATERIALI</b>	<b>TIPOLOGIA</b>
NUMERO: <input type="text" value="0"/>	<input type="checkbox"/> MASSI IN PIETRA	<input type="checkbox"/> EMERSE
LUNGHEZZA: <input type="text" value="0"/>	<input type="checkbox"/> MASSI IN CEMENTO	<input type="checkbox"/> SOFFOLTE
INTERASSE: <input type="text" value="0"/>	<input type="checkbox"/> SACCHI DI SABBIA	<input type="checkbox"/> SOMMERSE

FOTO 5



### NOTE

SPIAGGIA COMPRESA TRA IL BAGNO MERIDIANA E IL CANALE MOLINO. ZONA IN PREPOTENTE EROSIONE.

### DINAMICA DELLA COSTA

- EROSIONE     RIPASCIMENTO     STABILE



**DATA:**  
23/03/2004

**RILEVATORE:**  
GIUNCHI - MINGUZZI

**AGGIORNAMENTO:**

**PAGINA 1**

**COD AREA:** 1127 **NUM SCHEDA:** 06.501

**LOCALITA':** PUNTA MARINA

**CATASTO RAVENNA**

**SEZIONE:** RA

**FOGLIO:** 88

**MAPPALE:** 1

**CENSIMENTO SPIAGGE LIBERE**

**TIPOLOGIA**

SPIAGGIA LIBERA DA CONCESSIONI  SPIAGGIA NATURISTI

**VINCOLI AMBIENTALI VIGENTI**

VINCOLO IDROGEOLOGICO

RISERVE NATURALI DELLO STATO

ZONA DI PROTEZIONE SPECIALE

SITI INTERESSE COMUNITARIO

VINCOLO PAESISTICO LR31/2002  
- L. R. 27/88 - L. 1039/39  
- L. 1497/39 - L. 431 / 85

**PROPRIETA' AREA**

COMUNE  DEM. FORESTALE


DEM. MARITTIMO  PRIVATA

**DIMENSIONI**

LUNGHEZZA MAX: 9

LARGHEZZA MAX: 46

SUPERFICIE TOTALE: 213



**CONNESSIONI ALLE RETI**

PISTA CICLABILE

TRASPORTO PUBBLICO

PARCHEGGI

**DIST. SPIAGGIA**

> 300 ML

> 300 ML

> 300 ML

**FILTRI**

PINETA ML

DUNA ML

RECINZIONI ML

**LARGH. ALT.**

125,48	0
0	0
0	1,2

**ACCESSIBILITA'**

ESCLUSIVA  DIRETTA

PRESENZA BARRIERE ARCH

**PERCORSI**

CARRABILE

PEDONALE

**NUMERO FREQUENZA**

1	0
0	0

**PAVIMENTAZ.**

STERRATO

**PROPRIETA' PERCORSI**

COMUNE

DEMANIO FORESTALE

DEMANIO MARITTIMO

PRIVATA

**DATI CONCESSIONE**

CONCESSIONE N: 0 DATA RILASCIO

SCADENZA:

INTESTATARIO CONCESSIONE:

**SEZIONE:** MARE/SPIAGGIA/PINETA/EDIFICATO

**RECINZIONI AREA ALTEZZA**

LEGNO	0
RETE METALLICA	0
VEGETAZIONE	0
CEMENTO	0
MURATURA	0

**PRESENZA SERVIZI**

SERVIZI IGIENICI  PUNTI RISTORO

PERCORSI PAVIM.  BARRIERE ARCHITET.

STRUTT SALVAT. N. 0

AREE DI SALVAT. MQ 0

SERV. MANUTENZIONE

**ARREDI**

CARTELLI BACH.

CESTINI

ILLUMINAZIONE

AIUOLE

**STATO DI CONSERVAZIONE**

SUFFICIENTE

**AREA RETROSTANTE:** CAMPEGGIO



DATA:	23/03/2004
RILEVATORE:	GIUNCHI - MINGUZZI
AGGIORNAMENTO:	
<b>PAGINA 2</b>	



**COMUNE DI RAVENNA**  
 AREA 6: PIANIFICAZIONE TERRITORIALE  
 SERVIZIO PROGETTAZIONE URBANISTICA

## CENSIMENTO SPIAGGE LIBERE

COD AREA:	NUM SCHEDA:
1127	06.501
LOCALITA':	
PUNTA MARINA	
CATASTO RAVENNA	
SEZIONE:	RA
FOGLIO:	88
MAPPALE:	1

### TIPOLOGIA

- SPIAGGIA LIBERA DA CONCESSIONI     SPIAGGIA NATURISTI

### PRESENZA DI DUNE

CARATTERISTICHE	RECINZIONI
<input type="checkbox"/> PORZIONE DI DUNA	<input type="checkbox"/> PRESENZA DI VEGETAZIONE
<input type="checkbox"/> CONTINUA	<input type="checkbox"/> SOGGETTA A CALPESTIO
RIFERIMENTO SCHEDA: <input type="text"/>	<input type="checkbox"/> LEGNO
<input type="checkbox"/> PRES. DI CAPANNI	<input type="checkbox"/> FERRO
	<input type="checkbox"/> CEMENTO
	<input type="checkbox"/> RETE METALLICA
DIMENSIONI	CONSERVAZIONE
FRONTE ML. <input type="text"/> 0	<input type="checkbox"/> INSUFFICIENTE
PROFONDITA' ML. <input type="text"/> 0	<input type="checkbox"/> SUFFICIENTE
ALTEZZA ML. <input type="text"/> 0	<input type="checkbox"/> BUONO
SUPERFICIE MQ. <input type="text"/> 0	<input type="checkbox"/> OTTIMO

FOTO 3



### PRESENZA DI PINETE

CARATTERISTICHE	RECINZIONI
<input type="checkbox"/> BASSURE	<input checked="" type="checkbox"/> PRESENZA DI SOTTOBOSCO
<input checked="" type="checkbox"/> PERCORSI	<input checked="" type="checkbox"/> SOGGETTA A CALPESTIO
RIFERIMENTO SCHEDA: <input type="text"/> 06.301	<input type="checkbox"/> LEGNO
PRESENZA STRUTTURE: <input type="text"/>	<input type="checkbox"/> FERRO
	<input type="checkbox"/> CEMENTO
	<input checked="" type="checkbox"/> RETE METALLICA
DIMENSIONI	CONSERVAZIONE
FRONTE ML. <input type="text"/> 270,72	<input type="checkbox"/> INSUFFICIENTE
PROFONDITA' ML. <input type="text"/> 112,4	<input type="checkbox"/> SUFFICIENTE
ALTEZZA ML. <input type="text"/> 0	<input checked="" type="checkbox"/> BUONO
SUPERFICIE MQ. <input type="text"/> 32177,74	<input type="checkbox"/> OTTIMO

FOTO 4



### PROTEZIONE COSTA

<input checked="" type="checkbox"/> <b>PARALLELE</b>	<b>MATERIALI</b>	<b>TIPOLOGIA</b>
<input type="checkbox"/> CONTINUE	<input checked="" type="checkbox"/> MASSI IN PIETRA	<input type="checkbox"/> EMERSE
DIST. COSTA: <input type="text"/> 262,85	<input type="checkbox"/> MASSI IN CEMENTO	<input checked="" type="checkbox"/> SOFFOLTE
INTERASSE: <input type="text"/> 30,01	<input type="checkbox"/> SACCHI DI SABBIA	<input type="checkbox"/> SOMMERSE
<input type="checkbox"/> <b>RADENTI</b>	<b>MATERIALI</b>	<b>TIPOLOGIA</b>
<input type="checkbox"/> CONTINUE	<input type="checkbox"/> RADENTI MASSI IN PIETRA	<input type="checkbox"/> EMERSA
LUNGHEZZA: <input type="text"/> 0	<input type="checkbox"/> MASSI IN CEMENTO	<input type="checkbox"/> SOFFOLTA
	<input type="checkbox"/> SACCHI DI SABBIA	<input type="checkbox"/> SOMMERSA
<input type="checkbox"/> <b>A PENNELLO</b>	<b>MATERIALI</b>	<b>TIPOLOGIA</b>
NUMERO: <input type="text"/> 0	<input type="checkbox"/> MASSI IN PIETRA	<input type="checkbox"/> EMERSE
LUNGHEZZA: <input type="text"/> 0	<input type="checkbox"/> MASSI IN CEMENTO	<input type="checkbox"/> SOFFOLTE
INTERASSE: <input type="text"/> 0	<input type="checkbox"/> SACCHI DI SABBIA	<input type="checkbox"/> SOMMERSE

FOTO 5




NOTE

SPIAGGIA COMPRESA TRA IL CIRCOLO VELICO PUNTA MARINA E IL BAGNO CAMPING ADRIANO. ARGINE RETROSTANTE CON VEGETAZIONE.

### DINAMICA DELLA COSTA

- EROSIONE     RIPASCIMENTO     STABILE

**DATA:**  
  
**RILEVATORE:**  
  
**AGGIORNAMENTO:**  
  
**PAGINA 1**


**COMUNE DI RAVENNA**  
 AREA 6: PIANIFICAZIONE TERRITORIALE  
 SERVIZIO PROGETTAZIONE URBANISTICA  
**CENSIMENTO SPIAGGE LIBERE**

**COD AREA:**  **NUM SCHEDA:**   
**LOCALITA':**   
**CATASTO RAVENNA**  
**SEZIONE:**   
**FOGLIO:**   
**MAPPALE:**

**TIPOLOGIA**

SPIAGGIA LIBERA DA CONCESSIONI     SPIAGGIA NATURISTI

**VINCOLI AMBIENTALI VIGENTI**


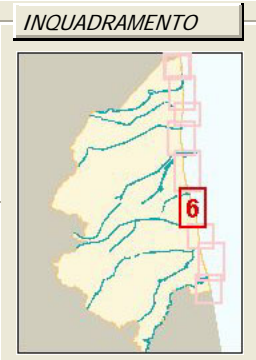
VINCOLO IDROGEOLOGICO  
 RISERVE NATURALI DELLO STATO  
 ZONA DI PROTEZIONE SPECIALE  
 SITI INTERESSE COMUNITARIO  
 VINCOLO PAESISTICO LR31/2002  
 - L. R. 27/88    - L. 1039/39  
 - L. 1497/39    - L. 431 / 85

**PROPRIETA' AREA**

COMUNE     DEM. FORESTALE  
 DEM. MARITTIMO     PRIVATA

**DIMENSIONI**

LUNGHEZZA MAX:   
 LARGHEZZA MAX:   
 SUPERFICIE TOTALE:



**CONNESSIONI ALLE RETI**

PISTA CICLABILE  
 TRASPORTO PUBBLICO  
 PARCHEGGI

**DIST. SPIAGGIA**

> 300 ML  
 > 300 ML  
 > 300 ML

**FILTRI**

PINETA ML  
 DUNA ML  
 RECINZIONI ML

LARGH.	ALT.
112,32	0
0	0
0	1,2

**ACCESSIBILITA'**

ESCLUSIVA     DIRETTA  
 PRESENZA BARRIERE ARCH

**PERCORSI**

CARRABILE  
 PEDONALE

NUMERO	FREQUENZA
1	0
0	0

**PAVIMENTAZ.**

**PROPRIETA' PERCORSI**

COMUNE  
 DEMANIO FORESTALE  
 DEMANIO MARITTIMO  
 PRIVATA

**DATI CONCESSIONE**

CONCESSIONE N:  DATA RILASCIO   
 SCADENZA:   
 INTESTATARIO CONCESSIONE:   
**SEZIONE:**

RECINZIONI AREA	ALTEZZA
<input type="checkbox"/> LEGNO	<input type="text" value="0"/>
<input type="checkbox"/> RETE METALLICA	<input type="text" value="0"/>
<input type="checkbox"/> VEGETAZIONE	<input type="text" value="0"/>
<input type="checkbox"/> CEMENTO	<input type="text" value="0"/>
<input type="checkbox"/> MURATURA	<input type="text" value="0"/>

**PRESENZA SERVIZI**

SERVIZI IGIENICI     PUNTI RISTORO  
 PERCORSI PAVIM.     BARRIERE ARCHITET.  
 STRUTT SALVAT. N.   
 AREE DI SALVAT. MQ   
 SERV. MANUTENZIONE

**ARREDI**

CARTELLI BACH.  
 CESTINI  
 ILLUMINAZIONE  
 AIUOLE

**STATO DI CONSERVAZIONE**  **AREA RETROSTANTE:**





DATA:
23/03/2004
RILEVATORE:
GIUNCHI - MINGUZZI
AGGIORNAMENTO:
<b>PAGINA 2</b>


**COMUNE DI RAVENNA**

 AREA 6: PIANIFICAZIONE TERRITORIALE  
 SERVIZIO PROGETTAZIONE URBANISTICA

**CENSIMENTO SPIAGGE LIBERE**

COD AREA:	NUM SCHEDA:
1128	06.502
LOCALITA':	
PUNTA MARINA	
CATASTO RAVENNA	
SEZIONE:	RA
FOGLIO:	88
MAPPALE:	1

**TIPOLOGIA**

- 
- SPIAGGIA LIBERA DA CONCESSIONI
- 
- SPIAGGIA NATURISTI

**PRESENZA DI DUNE**

CARATTERISTICHE	RECINZIONI
<input type="checkbox"/> PORZIONE DI DUNA	<input type="checkbox"/> LEGNO
<input type="checkbox"/> CONTINUA	<input type="checkbox"/> FERRO
<input type="checkbox"/> PRESENZA DI VEGETAZIONE	<input type="checkbox"/> CEMENTO
<input type="checkbox"/> SOGGETTA A CALPESTIO	<input type="checkbox"/> RETE METALLICA
RIFERIMENTO SCHEDA: <input type="text"/>	
<input type="checkbox"/> PRES. DI CAPANNI	
DIMENSIONI	CONSERVAZIONE
FRONTE ML. <input type="text"/> 0	<input type="checkbox"/> INSUFFICIENTE
PROFONDITA' ML. <input type="text"/> 0	<input type="checkbox"/> SUFFICIENTE
ALTEZZA ML. <input type="text"/> 0	<input type="checkbox"/> BUONO
SUPERFICIE MQ. <input type="text"/> 0	<input type="checkbox"/> OTTIMO

FOTO 3


**PRESENZA DI PINETE**

CARATTERISTICHE	RECINZIONI
<input type="checkbox"/> BASSURE	<input type="checkbox"/> LEGNO
<input checked="" type="checkbox"/> PRESENZA DI SOTTOBOSCO	<input type="checkbox"/> FERRO
<input checked="" type="checkbox"/> PERCORSI	<input type="checkbox"/> CEMENTO
<input checked="" type="checkbox"/> SOGGETTA A CALPESTIO	<input checked="" type="checkbox"/> RETE METALLICA
RIFERIMENTO SCHEDA: <input type="text"/> 06.301	
PRESENZA STRUTTURE: <input type="text"/>	
DIMENSIONI	CONSERVAZIONE
FRONTE ML. <input type="text"/> 270,72	<input type="checkbox"/> INSUFFICIENTE
PROFONDITA' ML. <input type="text"/> 112,4	<input type="checkbox"/> SUFFICIENTE
ALTEZZA ML. <input type="text"/> 0	<input checked="" type="checkbox"/> BUONO
SUPERFICIE MQ. <input type="text"/> 32177,74	<input type="checkbox"/> OTTIMO

FOTO 4


**PROTEZIONE COSTA**

<input checked="" type="checkbox"/> <b>PARALLELE</b>	<b>MATERIALI</b>	<b>TIPOLOGIA</b>
<input type="checkbox"/> CONTINUE	<input checked="" type="checkbox"/> MASSI IN PIETRA	<input type="checkbox"/> EMERSE
DIST. COSTA: <input type="text"/> 258,23	<input type="checkbox"/> MASSI IN CEMENTO	<input checked="" type="checkbox"/> SOFFOLTE
INTERASSE: <input type="text"/> 0	<input type="checkbox"/> SACCHI DI SABBIA	<input type="checkbox"/> SOMMERSE
<input type="checkbox"/> <b>RADENTI</b>	<b>MATERIALI</b>	<b>TIPOLOGIA</b>
<input type="checkbox"/> CONTINUE	<input type="checkbox"/> RADENTI MASSI IN PIETRA	<input type="checkbox"/> EMERSA
LUNGHEZZA: <input type="text"/> 0	<input type="checkbox"/> MASSI IN CEMENTO	<input type="checkbox"/> SOFFOLTA
	<input type="checkbox"/> SACCHI DI SABBIA	<input type="checkbox"/> SOMMERSA
<input type="checkbox"/> <b>A PENNELLO</b>	<b>MATERIALI</b>	<b>TIPOLOGIA</b>
NUMERO: <input type="text"/> 0	<input type="checkbox"/> MASSI IN PIETRA	<input type="checkbox"/> EMERSE
LUNGHEZZA: <input type="text"/> 0	<input type="checkbox"/> MASSI IN CEMENTO	<input type="checkbox"/> SOFFOLTE
INTERASSE: <input type="text"/> 0	<input type="checkbox"/> SACCHI DI SABBIA	<input type="checkbox"/> SOMMERSE

FOTO 5



NOTE

SPIAGGIA COMPRESA TRA IL BAGNO CAMPING ADRIANO E IL BAGNO FIORELLA. ARGINE RETROSTANTE.

**DINAMICA DELLA COSTA**

- 
- EROSIONE
- 
- RIPASCIMENTO
- 
- STABILE

**DATA:**  
23/03/2004

**RILEVATORE:**  
GIUNCHI - MINGUZZI

**AGGIORNAMENTO:**

**PAGINA 1**

**COMUNE DI RAVENNA**  
 AREA 6: PIANIFICAZIONE TERRITORIALE  
 SERVIZIO PROGETTAZIONE URBANISTICA

**CENSIMENTO SPIAGGE LIBERE**

**COD AREA:** 1129 **NUM SCHEDA:** 06.503

**LOCALITA':** PUNTA MARINA

**CATASTO RAVENNA**

**SEZIONE:** RA

**FOGLIO:** 88

**MAPPALE:** 1

**TIPOLOGIA**

SPIAGGIA LIBERA DA CONCESSIONI  SPIAGGIA NATURISTI

**VINCOLI AMBIENTALI VIGENTI**

VINCOLO IDROGEOLOGICO

RISERVE NATURALI DELLO STATO

ZONA DI PROTEZIONE SPECIALE

SITI INTERESSE COMUNITARIO

VINCOLO PAESISTICO LR31/2002  
 - L. R. 27/88 - L. 1039/39  
 - L. 1497/39 - L. 431 / 85

**PROPRIETA' AREA**

COMUNE  DEM. FORESTALE


DEM. MARITTIMO  PRIVATA

**DIMENSIONI**

LUNGHEZZA MAX: 22

LARGHEZZA MAX: 53

SUPERFICIE TOTALE: 1401



**CONNESSIONI ALLE RETI**

PISTA CICLABILE

TRASPORTO PUBBLICO

PARCHEGGI

**DIST. SPIAGGIA**

> 300 ML

> 300 ML

> 300 ML

**FILTRI**

PINETA ML

DUNA ML

RECINZIONI ML

**LARGH. ALT.**

117,54	0
0	0
0	1,2

**ACCESSIBILITA'**

ESCLUSIVA  DIRETTA

PRESENZA BARRIERE ARCH

**PERCORSI**

CARRABILE

PEDONALE

**NUMERO FREQUENZA**

1	0
0	0

**PAVIMENTAZ.**

STERRATO

**PROPRIETA' PERCORSI**

COMUNE

DEMANIO FORESTALE

DEMANIO MARITTIMO

PRIVATA

**DATI CONCESSIONE**

CONCESSIONE N: 0 DATA RILASCIO

SCADENZA:

INTESTATARIO CONCESSIONE:

**SEZIONE:** MARE/SPIAGGIA/PINETA/EDIFICATO

**RECINZIONI AREA ALTEZZA**

LEGNO	0
RETE METALLICA	0
VEGETAZIONE	0
CEMENTO	0
MURATURA	0

**PRESENZA SERVIZI**

SERVIZI IGIENICI  PUNTI RISTORO

PERCORSI PAVIM.  BARRIERE ARCHITET.

STRUTT SALVAT. N. 0

AREE DI SALVAT. MQ 0

SERV. MANUTENZIONE

**ARREDI**

CARTELLI BACH.

CESTINI

ILLUMINAZIONE

AIUOLE

**STATO DI CONSERVAZIONE**

SUFFICIENTE

**AREA RETROSTANTE:** CAMPEGGIO



DATA:

23/03/2004

RILEVATORE:

GIUNCHI - MINGUZZI

AGGIORNAMENTO:

PAGINA 2



COMUNE DI RAVENNA

AREA 6: PIANIFICAZIONE TERRITORIALE  
SERVIZIO PROGETTAZIONE URBANISTICA

## CENSIMENTO SPIAGGE LIBERE

COD AREA:

1129

NUM SCHEDA:

06.503

LOCALITA':

PUNTA MARINA

CATASTO RAVENNA

SEZIONE:

RA

FOGLIO:

88

MAPPALE:

1

## TIPOLOGIA

 SPIAGGIA LIBERA DA CONCESSIONI SPIAGGIA NATURISTI

## PRESENZA DI DUNE

## CARATTERISTICHE

 PORZIONE DI DUNA PRESENZA DI VEGETAZIONE CONTINUA SOGGETTA A CALPESTIO

RIFERIMENTO SCHEDA

 PRES. DI CAPANNI

## RECINZIONI

 LEGNO FERRO CEMENTO RETE METALLICA

## DIMENSIONI

FRONTE ML.

0

PROFONDITA' ML.

0

ALTEZZA ML.

0

SUPERFICIE MQ.

0

## CONSERVAZIONE

 INSUFFICIENTE SUFFICIENTE BUONO OTTIMO

## FOTO 3



## PRESENZA DI PINETE

## CARATTERISTICHE

 BASSURE PRESENZA DI SOTTOBOSCO PERCORSI SOGGETTA A CALPESTIO

RIFERIMENTO SCHEDA:

06.301

PRESENZA STRUTTURE:

## RECINZIONI

 LEGNO FERRO CEMENTO RETE METALLICA

## DIMENSIONI

FRONTE ML.

270,72

PROFONDITA' ML

112,4

ALTEZZA ML

0

SUPERFICIE MQ.

32177,74

## CONSERVAZIONE

 INSUFFICIENTE SUFFICIENTE BUONO OTTIMO

## FOTO 4



## PROTEZIONE COSTA

 PARALLELE

MATERIALI

 CONTINUE MASSI IN PIETRA

DIST. COSTA

231,41

 MASSI IN CEMENTO

INTERASSE:

0

 SACCHI DI SABBIA

## TIPOLOGIA

 EMERSE SOFFOLTE SOMMERSE RADENTI

MATERIALI

 CONTINUE RADENTI MASSI IN PIETRA

LUNGHEZZA:

0

 MASSI IN CEMENTO SACCHI DI SABBIA

## TIPOLOGIA

 EMERSA SOFFOLTA SOMMERSA A PENNELLO

MATERIALI

NUMERO:

1

 MASSI IN PIETRA

LUNGHEZZA

293,81

 MASSI IN CEMENTO

INTERASSE

338,1

 SACCHI DI SABBIA

## TIPOLOGIA

 EMERSE SOFFOLTE SOMMERSE

## FOTO 5



## NOTE

SPIAGGIA COMPRESA TRA IL BAGNO FIORELLA E IL BAGNO MASSIMO. INTERASSE PENNELLO RIFERITO A QUELLO A NORD.

## DINAMICA DELLA COSTA

 EROSIONE RIPASCIMENTO STABILE



**DATA:**  
23/03/2004

**RILEVATORE:**  
GIUNCHI - MINGUZZI

**AGGIORNAMENTO:**

**PAGINA 1**

**COMUNE DI RAVENNA**  
AREA 6: PIANIFICAZIONE TERRITORIALE  
SERVIZIO PROGETTAZIONE URBANISTICA

**COD AREA:** 1130 **NUM SCHEDA:** 06.504

**LOCALITA':** PUNTA MARINA

**CATASTO RAVENNA**

**SEZIONE:** RA

**FOGLIO:** 88

**MAPPAL:** 1-19

**CENSIMENTO SPIAGGE LIBERE**

**TIPOLOGIA**

SPIAGGIA LIBERA DA CONCESSIONI  SPIAGGIA NATURISTI

**VINCOLI AMBIENTALI VIGENTI**

VINCOLO IDROGEOLOGICO

RISERVE NATURALI DELLO STATO

ZONA DI PROTEZIONE SPECIALE

SITI INTERESSE COMUNITARIO

VINCOLO PAESISTICO LR31/2002  
- L. R. 27/88 - L. 1039/39  
- L. 1497/39 - L. 431 / 85

**PROPRIETA' AREA**

COMUNE  DEM. FORESTALE


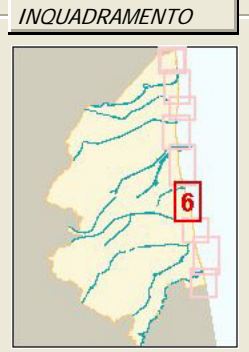
DEM. MARITTIMO  PRIVATA

**DIMENSIONI**

LUNGHEZZA MAX: 501

LARGHEZZA MAX: 46

SUPERFICIE TOTALE: 12242



**CONNESSIONI ALLE RETI**

PISTA CICLABILE

TRASPORTO PUBBLICO

PARCHEGGI

**DIST. SPIAGGIA**

> 300 ML

> 300 ML

> 300 ML

**FILTRI**

PINETA ML

DUNA ML

RECINZIONI ML

LARGH.	ALT.
191,85	0
19,72	0
0	1,2

**ACCESSIBILITA'**

ESCLUSIVA  DIRETTA

PRESENZA BARRIERE ARCH

**PERCORSI**

CARRABILE

PEDONALE

**NUMERO**

1

0

**FREQUENZA**

0

0

**PAVIMENTAZ.**

STERRATO

**PROPRIETA' PERCORSI**

COMUNE

DEMANIO FORESTALE

DEMANIO MARITTIMO

PRIVATA

**DATI CONCESSIONE**

CONCESSIONE N: 0 DATA RILASCIO

SCADENZA:

INTESTATARIO CONCESSIONE:

**SEZIONE:** MARE/SPIAGGIA/DUNA/PINETA/EDIFICATO

**RECINZIONI AREA**

LEGNO 0

RETE METALLICA 0

VEGETAZIONE 0

CEMENTO 2

MURATURA 0

**PRESENZA SERVIZI**

SERVIZI IGIENICI  PUNTI RISTORO

PERCORSI PAVIM.  BARRIERE ARCHITET.

STRUTT SALVAT. N. 0

AREE DI SALVAT. MQ 0

SERV. MANUTENZIONE

**ARREDI**

CARTELLI BACH.

CESTINI

ILLUMINAZIONE

AIUOLE

**STATO DI CONSERVAZIONE**

SUFFICIENTE

**AREA RETROSTANTE:**

CAMPEGGIO



DATA:
23/03/2004
RILEVATORE:
GIUNCHI - MINGUZZI
AGGIORNAMENTO:
<b>PAGINA 2</b>



**COMUNE DI RAVENNA**  
 AREA 6: PIANIFICAZIONE TERRITORIALE  
 SERVIZIO PROGETTAZIONE URBANISTICA

## CENSIMENTO SPIAGGE LIBERE

COD AREA:	NUM SCHEDA:
1130	06.504
LOCALITA':	
PUNTA MARINA	
CATASTO RAVENNA	
SEZIONE:	RA
FOGLIO:	88
MAPPALE:	1-19

### TIPOLOGIA

- SPIAGGIA LIBERA DA CONCESSIONI  SPIAGGIA NATURISTI

### PRESENZA DI DUNE

CARATTERISTICHE	RECINZIONI
<input type="checkbox"/> PORZIONE DI DUNA <input checked="" type="checkbox"/> PRESENZA DI VEGETAZIONE	<input type="checkbox"/> LEGNO
<input checked="" type="checkbox"/> CONTINUA <input checked="" type="checkbox"/> SOGGETTA A CALPESTIO	<input type="checkbox"/> FERRO
RIFERIMENTO SCHEDA: <input type="text" value="06.801"/>	<input type="checkbox"/> CEMENTO
<input type="checkbox"/> PRES. DI CAPANNI <input type="text" value=""/>	<input type="checkbox"/> RETE METALLICA
DIMENSIONI	CONSERVAZIONE
FRONTE ML. <input type="text" value="260,92"/>	<input type="checkbox"/> INSUFFICIENTE
PROFONDITA' ML. <input type="text" value="19,72"/>	<input checked="" type="checkbox"/> SUFFICIENTE
ALTEZZA ML. <input type="text" value="0"/>	<input type="checkbox"/> BUONO
SUPERFICIE MQ. <input type="text" value="4386,41"/>	<input type="checkbox"/> OTTIMO

FOTO 3



### PRESENZA DI PINETE

CARATTERISTICHE	RECINZIONI
<input type="checkbox"/> BASSURE <input checked="" type="checkbox"/> PRESENZA DI SOTTOBOSCO	<input type="checkbox"/> LEGNO
<input checked="" type="checkbox"/> PERCORSI <input checked="" type="checkbox"/> SOGGETTA A CALPESTIO	<input type="checkbox"/> FERRO
RIFERIMENTO SCHEDA: <input type="text" value="06.301"/>	<input type="checkbox"/> CEMENTO
PRESENZA STRUTTURE: <input type="text" value=""/>	<input checked="" type="checkbox"/> RETE METALLICA
DIMENSIONI	CONSERVAZIONE
FRONTE ML. <input type="text" value="270,72"/>	<input type="checkbox"/> INSUFFICIENTE
PROFONDITA' ML. <input type="text" value="112,4"/>	<input checked="" type="checkbox"/> SUFFICIENTE
ALTEZZA ML. <input type="text" value="0"/>	<input type="checkbox"/> BUONO
SUPERFICIE MQ. <input type="text" value="32177,74"/>	<input type="checkbox"/> OTTIMO

FOTO 4



### PROTEZIONE COSTA

<input checked="" type="checkbox"/> <b>PARALLELE</b>	<b>MATERIALI</b>	<b>TIPOLOGIA</b>
<input type="checkbox"/> CONTINUE	<input checked="" type="checkbox"/> MASSI IN PIETRA	<input type="checkbox"/> EMERSE
DIST. COSTA: <input type="text" value="267,48"/>	<input type="checkbox"/> MASSI IN CEMENTO	<input checked="" type="checkbox"/> SOFFOLTE
INTERASSE: <input type="text" value="19,63"/>	<input type="checkbox"/> SACCHI DI SABBIA	<input type="checkbox"/> SOMMERSE
<input type="checkbox"/> <b>RADENTI</b>	<b>MATERIALI</b>	<b>TIPOLOGIA</b>
<input type="checkbox"/> CONTINUE	<input type="checkbox"/> RADENTI MASSI IN PIETRA	<input type="checkbox"/> EMERSA
LUNGHEZZA: <input type="text" value="0"/>	<input type="checkbox"/> MASSI IN CEMENTO	<input type="checkbox"/> SOFFOLTA
	<input type="checkbox"/> SACCHI DI SABBIA	<input type="checkbox"/> SOMMERSA
<input checked="" type="checkbox"/> <b>A PENNELLO</b>	<b>MATERIALI</b>	<b>TIPOLOGIA</b>
NUMERO: <input type="text" value="2"/>	<input checked="" type="checkbox"/> MASSI IN PIETRA	<input checked="" type="checkbox"/> EMERSE
LUNGHEZZA: <input type="text" value="59,56"/>	<input type="checkbox"/> MASSI IN CEMENTO	<input checked="" type="checkbox"/> SOFFOLTE
INTERASSE: <input type="text" value="258,33"/>	<input type="checkbox"/> SACCHI DI SABBIA	<input type="checkbox"/> SOMMERSE

FOTO 5



### NOTE

CAMPEGGIO PROSPICIENTE SPIAGGIA CON ACCESSO DIRETTO. SPIAGGIA COMPRESA TRA IL BAGNO MASSIMO E IL BAGNO ALESSANDRA.

### DINAMICA DELLA COSTA

- EROSIONE  RIPASCIMENTO  STABILE

DATA:

23/03/2004

RILEVATORE:

GIUNCHI - MINGUZZI

AGGIORNAMENTO:

PAGINA 1



COMUNE DI RAVENNA

AREA 6: PIANIFICAZIONE TERRITORIALE  
SERVIZIO PROGETTAZIONE URBANISTICA

CENSIMENTO SPIAGGE LIBERE

Pagina 2

COD AREA:

1131

NUM SCHEDA:

06.505

LOCALITA':

LIDO ADRIANO

CATASTO RAVENNA

SEZIONE:

RA

FOGLIO:

113

MAPPALE:

168

## TIPOLOGIA

 SPIAGGIA LIBERA DA CONCESSIONI SPIAGGIA NATURISTI

## VINCOLI AMBIENTALI VIGENTI

- VINCOLO IDROGEOLOGICO
- RISERVE NATURALI DELLO STATO
- ZONA DI PROTEZIONE SPECIALE
- SITI INTERESSE COMUNITARIO
- VINCOLO PAESISTICO LR31/2002  
- L. R. 27/88 - L. 1039/39  
- L. 1497/39 - L. 431 / 85

## PROPRIETA' AREA

- COMUNE  DEM. FORESTALE
- DEM. MARITTIMO  PRIVATA

## DIMENSIONI

LUNGHEZZA MAX: 875


LARGHEZZA MAX: 73

SUPERFICIE TOTALE: 35488

## INQUADRAMENTO



## FOTO SATELLITARE TRATTO



## CONNESSIONI ALLE RETI

- PISTA CICLABILE
- TRASPORTO PUBBLICO
- PARCHEGGI

## DIST. SPIAGGIA

- > 300 ML
- > 300 ML
- > 300 ML

## FILTRI

- PINETA ML
- DUNA ML
- RECINZIONI ML

## LARGH.

0

28,79

0

## ALT.

0

0

1,2

## ACCESSIBILITA'

- ESCLUSIVA  DIRETTA
- PRESENZA BARRIERE ARCH

## PERCORSI

- CARRABILE
- PEDONALE

## NUMERO

1

7

## FREQUENZA

0

0

## PAVIMENTAZ.

STERRATO

STERRATO

## PROPRIETA' PERCORSI

- COMUNE
- DEMANIO FORESTALE
- DEMANIO MARITTIMO
- PRIVATA

## DATI CONCESSIONE

CONCESSIONE N: 0 DATA RILASCIO

SCADENZA:

INTESTATARIO CONCESSIONE:

SEZIONE: MARE/SPIAGGIA/MACCHIA/EDIFICATO

## RECINZIONI AREA

- LEGNO 0
- RETE METALLICA 0
- VEGETAZIONE 0
- CEMENTO 0
- MURATURA 0

## ALTEZZA

0

0

0

0

0

## PRESENZA SERVIZI

- SERVIZI IGIENICI  PUNTI RISTORO
- PERCORSI PAVIM.  BARRIERE ARCHITET.
- STRUTT SALVAT. N. 0
- AREE DI SALVAT. MQ 0
- SERV. MANUTENZIONE

## ARREDI

- CARTELLI BACH.
- CESTINI
- ILLUMINAZIONE
- AIUOLE

## STATO DI CONSERVAZIONE

BUONO

## AREA RETROSTANTE:

EDIFICATO

## FOTO 1



## FOTO 2





DATA:	23/03/2004
RILEVATORE:	GIUNCHI - MINGUZZI
AGGIORNAMENTO:	
<b>PAGINA 2</b>	



**COMUNE DI RAVENNA**  
 AREA 6: PIANIFICAZIONE TERRITORIALE  
 SERVIZIO PROGETTAZIONE URBANISTICA

## CENSIMENTO SPIAGGE LIBERE

COD AREA:	NUM SCHEDA:
1131	06.505
LOCALITA':	
LIDO ADRIANO	
CATASTO RAVENNA	
SEZIONE:	RA
FOGLIO:	113
MAPPALE:	168

### TIPOLOGIA

- SPIAGGIA LIBERA DA CONCESSIONI     SPIAGGIA NATURISTI

### PRESENZA DI DUNE

CARATTERISTICHE	RECINZIONI
<input checked="" type="checkbox"/> PORZIONE DI DUNA	<input type="checkbox"/> LEGNO
<input type="checkbox"/> CONTINUA	<input type="checkbox"/> FERRO
<input checked="" type="checkbox"/> PRESENZA DI VEGETAZIONE	<input type="checkbox"/> CEMENTO
<input checked="" type="checkbox"/> SOGGETTA A CALPESTIO	<input type="checkbox"/> RETE METALLICA
RIFERIMENTO SCHEDA: 05.802	
<input type="checkbox"/> PRES. DI CAPANNI	
DIMENSIONI	CONSERVAZIONE
FRONTE ML. 160,31	<input type="checkbox"/> INSUFFICIENTE
PROFONDITA' ML. 28,27	<input checked="" type="checkbox"/> SUFFICIENTE
ALTEZZA ML. 0	<input type="checkbox"/> BUONO
SUPERFICIE MQ. 4491,19	<input type="checkbox"/> OTTIMO

FOTO 3



### PRESENZA DI PINETE

CARATTERISTICHE	RECINZIONI
<input type="checkbox"/> BASSURE	<input type="checkbox"/> LEGNO
<input type="checkbox"/> PRESENZA DI SOTTOBOSCO	<input type="checkbox"/> FERRO
<input type="checkbox"/> PERCORSI	<input type="checkbox"/> CEMENTO
<input type="checkbox"/> SOGGETTA A CALPESTIO	<input type="checkbox"/> RETE METALLICA
RIFERIMENTO SCHEDA:	
PRESENZA STRUTTURE:	
DIMENSIONI	CONSERVAZIONE
FRONTE ML. 0	<input type="checkbox"/> INSUFFICIENTE
PROFONDITA' ML. 0	<input checked="" type="checkbox"/> SUFFICIENTE
ALTEZZA ML. 0	<input type="checkbox"/> BUONO
SUPERFICIE MQ. 0	<input type="checkbox"/> OTTIMO

FOTO 4



### PROTEZIONE COSTA

<input checked="" type="checkbox"/> <b>PARALLELE</b>	<b>MATERIALI</b>	<b>TIPOLOGIA</b>
<input type="checkbox"/> CONTINUE	<input checked="" type="checkbox"/> MASSI IN PIETRA	<input checked="" type="checkbox"/> EMERSE
DIST. COSTA: 288,73	<input type="checkbox"/> MASSI IN CEMENTO	<input checked="" type="checkbox"/> SOFFOLTE
INTERASSE: 20,04	<input type="checkbox"/> SACCHI DI SABBIA	<input type="checkbox"/> SOMMERSE
<input type="checkbox"/> <b>RADENTI</b>	<b>MATERIALI</b>	<b>TIPOLOGIA</b>
<input type="checkbox"/> CONTINUE	<input type="checkbox"/> RADENTI MASSI IN PIETRA	<input type="checkbox"/> EMERSA
LUNGHEZZA: 0	<input type="checkbox"/> MASSI IN CEMENTO	<input type="checkbox"/> SOFFOLTA
	<input type="checkbox"/> SACCHI DI SABBIA	<input type="checkbox"/> SOMMERSA
<input checked="" type="checkbox"/> <b>A PENNELLO</b>	<b>MATERIALI</b>	<b>TIPOLOGIA</b>
NUMERO: 3	<input checked="" type="checkbox"/> MASSI IN PIETRA	<input checked="" type="checkbox"/> EMERSE
LUNGHEZZA: 82,85	<input type="checkbox"/> MASSI IN CEMENTO	<input type="checkbox"/> SOFFOLTE
INTERASSE: 350,2	<input type="checkbox"/> SACCHI DI SABBIA	<input checked="" type="checkbox"/> SOMMERSE

FOTO 5



### NOTE

SPIAGGIA COMPRESA TRA IL BAGNO ALESSANDRA E IL BAGNO OASI. ARGINE RETROSTANTE. SOLAMENTE UNA PICCOLA PORZIONE DI DUNA NEL TRATTO.

### DINAMICA DELLA COSTA

- EROSIONE     RIPASCIMENTO     STABILE

**DATA:**  
  
**RILEVATORE:**  
  
**AGGIORNAMENTO:**  
  
**PAGINA 1**

**COMUNE DI RAVENNA**  
 AREA 6: PIANIFICAZIONE TERRITORIALE  
 SERVIZIO PROGETTAZIONE URBANISTICA

**COD AREA:**  **NUM SCHEDA:**   
**LOCALITA':**  
  
**CATASTO RAVENNA**  
**SEZIONE:**   
**FOGLIO:**   
**MAPPALE:**

**CENSIMENTO SPIAGGE LIBERE**

**TIPOLOGIA**

SPIAGGIA LIBERA DA CONCESSIONI  SPIAGGIA NATURISTI

**VINCOLI AMBIENTALI VIGENTI**


VINCOLO IDROGEOLOGICO  
 RISERVE NATURALI DELLO STATO  
 ZONA DI PROTEZIONE SPECIALE  
 SITI INTERESSE COMUNITARIO  
 VINCOLO PAESISTICO LR31/2002  
 - L. R. 27/88 - L. 1039/39  
 - L. 1497/39 - L. 431 / 85

**PROPRIETA' AREA**

COMUNE  DEM. FORESTALE  
 DEM. MARITTIMO  PRIVATA

**DIMENSIONI**

LUNGHEZZA MAX:   
 LARGHEZZA MAX:   
 SUPERFICIE TOTALE:



**CONNESSIONI ALLE RETI**

PISTA CICLABILE  
 TRASPORTO PUBBLICO  
 PARCHEGGI

**DIST. SPIAGGIA**

> 300 ML  
 > 300 ML  
 > 300 ML

**FILTRI**

PINETA ML  
 DUNA ML  
 RECINZIONI ML

**LARGH.**  **ALT.**

**ACCESSIBILITA'**

ESCLUSIVA  DIRETTA  
 PRESENZA BARRIERE ARCH

**PERCORSI**

CARRABILE  
 PEDONALE

**NUMERO**  **FREQUENZA**

**PAVIMENTAZ.**

**PROPRIETA' PERCORSI**

COMUNE  
 DEMANIO FORESTALE  
 DEMANIO MARITTIMO  
 PRIVATA

**DATI CONCESSIONE**

CONCESSIONE N:  DATA RILASCIO   
 SCADENZA:   
 INTESTATARIO CONCESSIONE:   
**SEZIONE:**

**RECINZIONI AREA** **ALTEZZA**

LEGNO   
 RETE METALLICA   
 VEGETAZIONE   
 CEMENTO   
 MURATURA

**PRESENZA SERVIZI**

SERVIZI IGIENICI  PUNTI RISTORO  
 PERCORSI PAVIM.  BARRIERE ARCHITET.  
 STRUTT SALVAT. N.   
 AREE DI SALVAT. MQ   
 SERV. MANUTENZIONE

**ARREDI**

CARTELLI BACH.  
 CESTINI  
 ILLUMINAZIONE  
 AIUOLE

**STATO DI CONSERVAZIONE**  **AREA RETROSTANTE:**



DATA:

23/03/2004

RILEVATORE:

GIUNCHI - MINGUZZI

AGGIORNAMENTO:

PAGINA 2



COMUNE DI RAVENNA

AREA 6: PIANIFICAZIONE TERRITORIALE  
SERVIZIO PROGETTAZIONE URBANISTICA

## CENSIMENTO SPIAGGE LIBERE

COD AREA:

1132

NUM SCHEDA:

06.506

LOCALITA':

LIDO ADRIANO

CATASTO RAVENNA

SEZIONE:

RA

FOGLIO:

113

MAPPALE:

168

## TIPOLOGIA

 SPIAGGIA LIBERA DA CONCESSIONI SPIAGGIA NATURISTI

## PRESENZA DI DUNE

## CARATTERISTICHE

 PORZIONE DI DUNA PRESENZA DI VEGETAZIONE CONTINUA SOGGETTA A CALPESTIO

RIFERIMENTO SCHEDA

06.803

 PRES. DI CAPANNI

## DIMENSIONI

FRONTE ML.

54,37

PROFONDITA' ML.

19,94

ALTEZZA ML.

0

SUPERFICIE MQ.

610,38

## RECINZIONI

 LEGNO FERRO CEMENTO RETE METALLICA

## CONSERVAZIONE

 INSUFFICIENTE SUFFICIENTE BUONO OTTIMO

## FOTO 3



## PRESENZA DI PINETE

## CARATTERISTICHE

 BASSURE PRESENZA DI SOTTOBOSCO PERCORSI SOGGETTA A CALPESTIO

RIFERIMENTO SCHEDA:

PRESENZA STRUTTURE:

## DIMENSIONI

FRONTE ML.

0

PROFONDITA' ML.

0

ALTEZZA ML.

0

SUPERFICIE MQ.

0

## RECINZIONI

 LEGNO FERRO CEMENTO RETE METALLICA

## CONSERVAZIONE

 INSUFFICIENTE SUFFICIENTE BUONO OTTIMO

## FOTO 4



## PROTEZIONE COSTA

 PARALLELE

## MATERIALI

 CONTINUE MASSI IN PIETRA

DIST. COSTA

255,08

 MASSI IN CEMENTO

INTERASSE:

44,04

 SACCHI DI SABBIA

## TIPOLOGIA

 EMERSE SOFFOLTE SOMMERSE RADENTI

## MATERIALI

 CONTINUE RADENTI MASSI IN PIETRA

LUNGHEZZA:

0

 MASSI IN CEMENTO SACCHI DI SABBIA

## TIPOLOGIA

 EMERSA SOFFOLTA SOMMERSA A PENNELLO

## MATERIALI

NUMERO:

0

 MASSI IN PIETRA

LUNGHEZZA

0

 MASSI IN CEMENTO

INTERASSE

0

 SACCHI DI SABBIA

## TIPOLOGIA

 EMERSE SOFFOLTE SOMMERSE

## FOTO 5



## NOTE

SPIAGGIA COMPRESA TRA IL BAGNO OASI E IL BAGNO CAESAR.

## DINAMICA DELLA COSTA

 EROSIONE RIPASCIMENTO STABILE



**DATA:**  
25/03/2004

**RILEVATORE:**  
GIUNCHI - MINGUZZI

**AGGIORNAMENTO:**

**PAGINA 1**

**COD AREA:** 1133    **NUM SCHEDA:** 06.507

**LOCALITA':**  
LIDO ADRIANO

**CATASTO RAVENNA**

**SEZIONE:** RA

**FOGLIO:** 113

**MAPPALE:** 168

**CENSIMENTO SPIAGGE LIBERE**

**TIPOLOGIA**

SPIAGGIA LIBERA DA CONCESSIONI     SPIAGGIA NATURISTI

**VINCOLI AMBIENTALI VIGENTI**

VINCOLO IDROGEOLOGICO

RISERVE NATURALI DELLO STATO

ZONA DI PROTEZIONE SPECIALE

SITI INTERESSE COMUNITARIO

VINCOLO PAESISTICO LR31/2002  
- L. R. 27/88    - L. 1039/39  
- L. 1497/39    - L. 431 / 85

**PROPRIETA' AREA**

COMUNE     DEM. FORESTALE


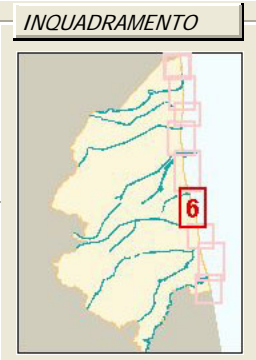
DEM. MARITTIMO     PRIVATA

**DIMENSIONI**

LUNGHEZZA MAX: 0

LARGHEZZA MAX: 0

SUPERFICIE TOTALE: 0



**CONNESSIONI ALLE RETI**

PISTA CICLABILE

TRASPORTO PUBBLICO

PARCHEGGI

**DIST. SPIAGGIA**

> 300 ML

> 300 ML

> 300 ML

**FILTRI**

PINETA ML

DUNA ML

RECINZIONI ML

**LARGH.**    **ALT.**

0    0

0    0

0    0

**ACCESSIBILITA'**

ESCLUSIVA     DIRETTA

PRESENZA BARRIERE ARCH

**PERCORSI**

CARRABILE

PEDONALE

**NUMERO**    **FREQUENZA**

1    0

1    0

**PAVIMENTAZ.**

STERRATO

STERRATO

**PROPRIETA' PERCORSI**

COMUNE

DEMANIO FORESTALE

DEMANIO MARITTIMO

PRIVATA

**DATI CONCESSIONE**

CONCESSIONE N: 0    DATA RILASCIO

SCADENZA:

INTESTATARIO CONCESSIONE:

**SEZIONE:** MARE/SPIAGGIA/EDIFICATO

**RECINZIONI AREA**    **ALTEZZA**

LEGNO    0

RETE METALLICA    0

VEGETAZIONE    0

CEMENTO    0

MURATURA    0

**PRESENZA SERVIZI**

SERVIZI IGIENICI     PUNTI RISTORO

PERCORSI PAVIM.     BARRIERE ARCHITET.

STRUTT SALVAT. N.    0

AREE DI SALVAT. MQ    0

SERV. MANUTENZIONE

**ARREDI**

CARTELLI BACH.

CESTINI

ILLUMINAZIONE

AIUOLE

**STATO DI CONSERVAZIONE**    SUFFICIENTE    **AREA RETROSTANTE:**    EDIFICATO



DATA:

25/03/2004

RILEVATORE:

GIUNCHI - MINGUZZI

AGGIORNAMENTO:

PAGINA 2



COMUNE DI RAVENNA

AREA 6: PIANIFICAZIONE TERRITORIALE  
SERVIZIO PROGETTAZIONE URBANISTICA

## CENSIMENTO SPIAGGE LIBERE

COD AREA:

1133

NUM SCHEDA:

06.507

LOCALITA':

LIDO ADRIANO

CATASTO RAVENNA

SEZIONE:

RA

FOGLIO:

113

MAPPALE:

168

## TIPOLOGIA

 SPIAGGIA LIBERA DA CONCESSIONI SPIAGGIA NATURISTI

## PRESENZA DI DUNE

## CARATTERISTICHE

 PORZIONE DI DUNA PRESENZA DI VEGETAZIONE CONTINUA SOGGETTA A CALPESTIO

RIFERIMENTO SCHEDA

 PRES. DI CAPANNI

## RECINZIONI

 LEGNO FERRO CEMENTO RETE METALLICA

## DIMENSIONI

FRONTE ML.

0

PROFONDITA' ML.

0

ALTEZZA ML.

0

SUPERFICIE MQ.

0

## CONSERVAZIONE

 INSUFFICIENTE SUFFICIENTE BUONO OTTIMO

## FOTO 3



## PRESENZA DI PINETE

## CARATTERISTICHE

 BASSURE PRESENZA DI SOTTOBOSCO PERCORSI SOGGETTA A CALPESTIO

RIFERIMENTO SCHEDA:

PRESENZA STRUTTURE:

## RECINZIONI

 LEGNO FERRO CEMENTO RETE METALLICA

## DIMENSIONI

FRONTE ML.

0

PROFONDITA' ML.

0

ALTEZZA ML.

0

SUPERFICIE MQ.

0

## CONSERVAZIONE

 INSUFFICIENTE SUFFICIENTE BUONO OTTIMO

## FOTO 4



## PROTEZIONE COSTA

 PARALLELE

MATERIALI

 CONTINUE MASSI IN PIETRA

DIST. COSTA

182,7

 MASSI IN CEMENTO

INTERASSE:

31,5

 SACCHI DI SABBIA

TIPOLOGIA

 EMERSE SOFFOLTE SOMMERSE RADENTI

MATERIALI

 CONTINUE RADENTI MASSI IN PIETRA

LUNGHEZZA:

0

 MASSI IN CEMENTO SACCHI DI SABBIA

TIPOLOGIA

 EMERSA SOFFOLTA SOMMERSA A PENNELLO

MATERIALI

NUMERO:

0

 MASSI IN PIETRA

LUNGHEZZA

0

 MASSI IN CEMENTO

INTERASSE


0

 SACCHI DI SABBIA

TIPOLOGIA

 EMERSE SOFFOLTE SOMMERSE

## FOTO 5



## NOTE

SPIAGGIA COMPRESA TRA IL BAGNO

## DINAMICA DELLA COSTA

 EROSIONE RIPASCIMENTO STABILE

**DATA:**  
  
**RILEVATORE:**  
  
**AGGIORNAMENTO:**  
  
**PAGINA 1**



**CENSIMENTO SPIAGGE LIBERE**

**COD AREA:**  **NUM SCHEDA:**   
**LOCALITA':**  
  
**CATASTO RAVENNA**  
**SEZIONE:**   
**FOGLIO:**   
**MAPPALE:**

**TIPOLOGIA**

SPIAGGIA LIBERA DA CONCESSIONI  SPIAGGIA NATURISTI

**VINCOLI AMBIENTALI VIGENTI**


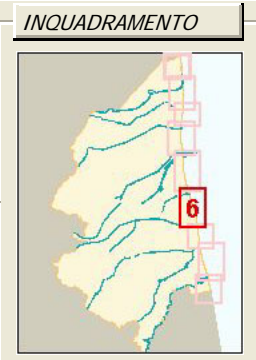
VINCOLO IDROGEOLOGICO  
 RISERVE NATURALI DELLO STATO  
 ZONA DI PROTEZIONE SPECIALE  
 SITI INTERESSE COMUNITARIO  
 VINCOLO PAESISTICO LR31/2002  
 - L. R. 27/88 - L. 1039/39  
 - L. 1497/39 - L. 431 / 85

**PROPRIETA' AREA**

COMUNE  DEM. FORESTALE  
 DEM. MARITTIMO  PRIVATA

**DIMENSIONI**

LUNGHEZZA MAX:   
 LARGHEZZA MAX:   
 SUPERFICIE TOTALE:



**CONNESSIONI ALLE RETI**

PISTA CICLABILE  
 TRASPORTO PUBBLICO  
 PARCHEGGI

**DIST. SPIAGGIA**

> 300 ML  
 > 300 ML  
 > 300 ML

**FILTRI**

PINETA ML  
 DUNA ML  
 RECINZIONI ML

**LARGH.**  **ALT.**

**ACCESSIBILITA'**

ESCLUSIVA  DIRETTA  
 PRESENZA BARRIERE ARCH

**PERCORSI**

CARRABILE  
 PEDONALE

**NUMERO**  **FREQUENZA**

**PAVIMENTAZ.**

**PROPRIETA' PERCORSI**

COMUNE  
 DEMANIO FORESTALE  
 DEMANIO MARITTIMO  
 PRIVATA

**DATI CONCESSIONE**

CONCESSIONE N:  DATA RILASCIO   
 SCADENZA:   
 INTESTATARIO CONCESSIONE:   
**SEZIONE:**

**RECINZIONI AREA** **ALTEZZA**

LEGNO   
 RETE METALLICA   
 VEGETAZIONE   
 CEMENTO   
 MURATURA

**PRESENZA SERVIZI**

SERVIZI IGIENICI  PUNTI RISTORO  
 PERCORSI PAVIM.  BARRIERE ARCHITET.  
 STRUTT SALVAT. N.   
 AREE DI SALVAT. MQ   
 SERV. MANUTENZIONE

**ARREDI**

CARTELLI BACH.  
 CESTINI  
 ILLUMINAZIONE  
 AIUOLE

**STATO DI CONSERVAZIONE**  **AREA RETROSTANTE:**

**FOTO 1**

**FOTO 2**



DATA:
23/03/2004
RILEVATORE:
GIUNCHI - MINGUZZI
AGGIORNAMENTO:
<b>PAGINA 2</b>



**COMUNE DI RAVENNA**  
 AREA 6: PIANIFICAZIONE TERRITORIALE  
 SERVIZIO PROGETTAZIONE URBANISTICA

## CENSIMENTO SPIAGGE LIBERE

COD AREA:	NUM SCHEDA:
1134	06.508
LOCALITA':	
LIDO ADRIANO	
CATASTO RAVENNA	
SEZIONE:	RA
FOGLIO:	113
MAPPALE:	168

### TIPOLOGIA

- SPIAGGIA LIBERA DA CONCESSIONI  SPIAGGIA NATURISTI

### PRESENZA DI DUNE

CARATTERISTICHE	RECINZIONI
<input type="checkbox"/> PORZIONE DI DUNA	<input type="checkbox"/> PRESENZA DI VEGETAZIONE
<input type="checkbox"/> CONTINUA	<input type="checkbox"/> SOGGETTA A CALPESTIO
RIFERIMENTO SCHEDA: <input type="text"/>	<input type="checkbox"/> LEGNO
<input type="checkbox"/> PRES. DI CAPANNI	<input type="checkbox"/> FERRO
	<input type="checkbox"/> CEMENTO
	<input type="checkbox"/> RETE METALLICA
DIMENSIONI	CONSERVAZIONE
FRONTE ML. <input type="text"/> 0	<input type="checkbox"/> INSUFFICIENTE
PROFONDITA' ML. <input type="text"/> 0	<input type="checkbox"/> SUFFICIENTE
ALTEZZA ML. <input type="text"/> 0	<input type="checkbox"/> BUONO
SUPERFICIE MQ. <input type="text"/> 0	<input type="checkbox"/> OTTIMO

### FOTO 3

### PRESENZA DI PINETE

CARATTERISTICHE	RECINZIONI
<input type="checkbox"/> BASSURE	<input type="checkbox"/> PRESENZA DI SOTTOBOSCO
<input type="checkbox"/> PERCORSI	<input type="checkbox"/> SOGGETTA A CALPESTIO
RIFERIMENTO SCHEDA: <input type="text"/>	<input type="checkbox"/> LEGNO
PRESENZA STRUTTURE: <input type="text"/>	<input type="checkbox"/> FERRO
	<input type="checkbox"/> CEMENTO
	<input type="checkbox"/> RETE METALLICA
DIMENSIONI	CONSERVAZIONE
FRONTE ML. <input type="text"/> 0	<input type="checkbox"/> INSUFFICIENTE
PROFONDITA' ML. <input type="text"/> 0	<input type="checkbox"/> SUFFICIENTE
ALTEZZA ML. <input type="text"/> 0	<input type="checkbox"/> BUONO
SUPERFICIE MQ. <input type="text"/> 0	<input type="checkbox"/> OTTIMO

### FOTO 4

### PROTEZIONE COSTA

<input checked="" type="checkbox"/> <b>PARALLELE</b>	<b>MATERIALI</b>	<b>TIPOLOGIA</b>
<input type="checkbox"/> CONTINUE	<input checked="" type="checkbox"/> MASSI IN PIETRA	<input type="checkbox"/> EMERSE
DIST. COSTA: <input type="text"/> 175,63	<input type="checkbox"/> MASSI IN CEMENTO	<input checked="" type="checkbox"/> SOFFOLTE
INTERASSE: <input type="text"/> 34,85	<input type="checkbox"/> SACCHI DI SABBIA	<input type="checkbox"/> SOMMERSE
<input type="checkbox"/> <b>RADENTI</b>	<b>MATERIALI</b>	<b>TIPOLOGIA</b>
<input type="checkbox"/> CONTINUE	<input type="checkbox"/> RADENTI MASSI IN PIETRA	<input type="checkbox"/> EMERSA
LUNGHEZZA: <input type="text"/> 0	<input type="checkbox"/> MASSI IN CEMENTO	<input type="checkbox"/> SOFFOLTA
	<input type="checkbox"/> SACCHI DI SABBIA	<input type="checkbox"/> SOMMERSA
<input type="checkbox"/> <b>A PENNELLO</b>	<b>MATERIALI</b>	<b>TIPOLOGIA</b>
NUMERO: <input type="text"/> 0	<input type="checkbox"/> MASSI IN PIETRA	<input type="checkbox"/> EMERSE
LUNGHEZZA: <input type="text"/> 0	<input type="checkbox"/> MASSI IN CEMENTO	<input type="checkbox"/> SOFFOLTE
INTERASSE: <input type="text"/> 0	<input type="checkbox"/> SACCHI DI SABBIA	<input type="checkbox"/> SOMMERSE

### FOTO 5

### NOTE

SPIAGGIA COMPRESA TRA IL BAGNO BALENA ALLEGRA E IL BAGNO SPLASH IN.

### DINAMICA DELLA COSTA

- EROSIONE  RIPASCIMENTO  STABILE

**DATA:**  
23/03/2004

**RILEVATORE:**  
GIUNCHI - MINGUZZI

**AGGIORNAMENTO:**

**PAGINA 1**



**CENSIMENTO SPIAGGE LIBERE**

**COD AREA:** 1135 **NUM SCHEDA:** 06.509

**LOCALITA':** LIDO ADRIANO

**CATASTO RAVENNA**

**SEZIONE:** RA

**FOGLIO:** 113/B

**MAPPALE:** 847

**TIPOLOGIA**

SPIAGGIA LIBERA DA CONCESSIONI  SPIAGGIA NATURISTI

**VINCOLI AMBIENTALI VIGENTI**

VINCOLO IDROGEOLOGICO

RISERVE NATURALI DELLO STATO

ZONA DI PROTEZIONE SPECIALE

SITI INTERESSE COMUNITARIO

VINCOLO PAESISTICO LR31/2002  
- L. R. 27/88 - L. 1039/39  
- L. 1497/39 - L. 431 / 85

**PROPRIETA' AREA**

COMUNE  DEM. FORESTALE


DEM. MARITTIMO  PRIVATA

**DIMENSIONI**

LUNGHEZZA MAX: 0

LARGHEZZA MAX: 0

SUPERFICIE TOTALE: 0



**CONNESSIONI ALLE RETI**

PISTA CICLABILE

TRASPORTO PUBBLICO

PARCHEGGI

**DIST. SPIAGGIA**

> 300 ML

> 300 ML

> 300 ML

**FILTRI**

PINETA ML

DUNA ML

RECINZIONI ML

**LARGH.** 0 **ALT.** 0

0 0

0 0

**ACCESSIBILITA'**

ESCLUSIVA  DIRETTA

PRESENZA BARRIERE ARCH

**PERCORSI**

CARRABILE

PEDONALE

**NUMERO** 0

0

**FREQUENZA** 0

0

**PAVIMENTAZ.**

**PROPRIETA' PERCORSI**

COMUNE

DEMANIO FORESTALE

DEMANIO MARITTIMO

PRIVATA

**DATI CONCESSIONE**

CONCESSIONE N: 0 DATA RILASCIO

SCADENZA:

INTESTATARIO CONCESSIONE:

**SEZIONE:** MARE/SPIAGGIA/EDIFICATO

**RECINZIONI AREA** **ALTEZZA**

LEGNO 0

RETE METALLICA 0

VEGETAZIONE 0

CEMENTO 0

MURATURA 0

**PRESENZA SERVIZI**

SERVIZI IGIENICI  PUNTI RISTORO

PERCORSI PAVIM.  BARRIERE ARCHITET.

STRUTT SALVAT. N. 0

AREE DI SALVAT. MQ 0

SERV. MANUTENZIONE

**ARREDI**

CARTELLI BACH.

CESTINI

ILLUMINAZIONE

AIUOLE

**STATO DI CONSERVAZIONE**

SUFFICIENTE

**AREA RETROSTANTE:**

EDIFICATO

**FOTO 1**

**FOTO 2**

DATA:

23/03/2004

RILEVATORE:

GIUNCHI - MINGUZZI

AGGIORNAMENTO:

PAGINA 2



COMUNE DI RAVENNA

AREA 6: PIANIFICAZIONE TERRITORIALE  
SERVIZIO PROGETTAZIONE URBANISTICA

## CENSIMENTO SPIAGGE LIBERE

COD AREA:

1135

NUM SCHEDA:

06.509

LOCALITA':

LIDO ADRIANO

CATASTO RAVENNA

SEZIONE:

RA

FOGLIO:

113/B

MAPPALE:

847

## TIPOLOGIA

 SPIAGGIA LIBERA DA CONCESSIONI SPIAGGIA NATURISTI

## PRESENZA DI DUNE

## CARATTERISTICHE

 PORZIONE DI DUNA PRESENZA DI VEGETAZIONE CONTINUA SOGGETTA A CALPESTIO

RIFERIMENTO SCHEDA

 PRES. DI CAPANNI

## RECINZIONI

 LEGNO FERRO CEMENTO RETE METALLICA

## DIMENSIONI

FRONTE ML.

0

PROFONDITA' ML.

0

ALTEZZA ML.

0

SUPERFICIE MQ.

0

## CONSERVAZIONE

 INSUFFICIENTE SUFFICIENTE BUONO OTTIMO

## FOTO 3

## PRESENZA DI PINETE

## CARATTERISTICHE

 BASSURE PRESENZA DI SOTTOBOSCO PERCORSI SOGGETTA A CALPESTIO

RIFERIMENTO SCHEDA:

PRESENZA STRUTTURE:

## RECINZIONI

 LEGNO FERRO CEMENTO RETE METALLICA

## DIMENSIONI

FRONTE ML.

0

PROFONDITA' ML.

0

ALTEZZA ML.

0

SUPERFICIE MQ.

0

## CONSERVAZIONE

 INSUFFICIENTE SUFFICIENTE BUONO OTTIMO

## FOTO 4

## PROTEZIONE COSTA

 PARALLELE

MATERIALI

TIPOLOGIA

 CONTINUE MASSI IN PIETRA EMERSE

DIST. COSTA 186,67

 MASSI IN CEMENTO SOFFOLTE

INTERASSE: 35,96

 SACCHI DI SABBIA SOMMERSE RADENTI

MATERIALI

TIPOLOGIA

 CONTINUE RADENTI MASSI IN PIETRA EMERSA

LUNGHEZZA: 0

 MASSI IN CEMENTO SOFFOLTA SACCHI DI SABBIA SOMMERSA A PENNELLO

MATERIALI

TIPOLOGIA

NUMERO: 0

 MASSI IN PIETRA EMERSE

LUNGHEZZA 0

 MASSI IN CEMENTO SOFFOLTE

INTERASSE 0

 SACCHI DI SABBIA SOMMERSE

## FOTO 5

## DINAMICA DELLA COSTA

 EROSIONE RIPASCIMENTO STABILE

## NOTE

SPIAGGIA COMPRESA TRA IL BAGNO CRISTALLO E  
IL BAGNO MARINA.



**DATA:**  
  
**RILEVATORE:**  
  
**AGGIORNAMENTO:**  
  
**PAGINA 1**



**CENSIMENTO SPIAGGE LIBERE**

**COD AREA:**  **NUM SCHEDA:**   
**LOCALITA':**  
  
**CATASTO RAVENNA**  
**SEZIONE:**   
**FOGLIO:**   
**MAPPALE:**

**TIPOLOGIA**

SPIAGGIA LIBERA DA CONCESSIONI  SPIAGGIA NATURISTI

**VINCOLI AMBIENTALI VIGENTI**


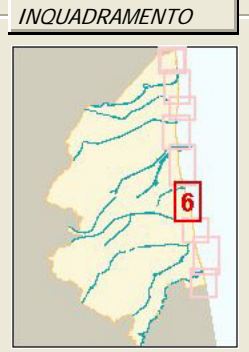
VINCOLO IDROGEOLOGICO  
 RISERVE NATURALI DELLO STATO  
 ZONA DI PROTEZIONE SPECIALE  
 SITI INTERESSE COMUNITARIO  
 VINCOLO PAESISTICO LR31/2002  
 - L. R. 27/88 - L. 1039/39  
 - L. 1497/39 - L. 431 / 85

**PROPRIETA' AREA**

COMUNE  DEM. FORESTALE  
 DEM. MARITTIMO  PRIVATA

**DIMENSIONI**

LUNGHEZZA MAX:   
 LARGHEZZA MAX:   
 SUPERFICIE TOTALE:



**CONNESSIONI ALLE RETI**

PISTA CICLABILE  
 TRASPORTO PUBBLICO  
 PARCHEGGI

**DIST. SPIAGGIA**

> 300 ML  
 > 300 ML  
 > 300 ML

**FILTRI**

PINETA ML  
 DUNA ML  
 RECINZIONI ML

**LARGH.**  **ALT.**

**ACCESSIBILITA'**

ESCLUSIVA  DIRETTA  
 PRESENZA BARRIERE ARCH

**PERCORSI**

CARRABILE  
 PEDONALE

**NUMERO**

**FREQUENZA**

**PAVIMENTAZ.**

**PROPRIETA' PERCORSI**

COMUNE  
 DEMANIO FORESTALE  
 DEMANIO MARITTIMO  
 PRIVATA

**DATI CONCESSIONE**

CONCESSIONE N:  DATA RILASCIO   
 SCADENZA:   
 INTESTATARIO CONCESSIONE:   
**SEZIONE:**

**RECINZIONI AREA** **ALTEZZA**

LEGNO   
 RETE METALLICA   
 VEGETAZIONE   
 CEMENTO   
 MURATURA

**PRESENZA SERVIZI**

SERVIZI IGIENICI  PUNTI RISTORO  
 PERCORSI PAVIM.  BARRIERE ARCHITET.  
 STRUTT SALVAT. N.   
 AREE DI SALVAT. MQ   
 SERV. MANUTENZIONE

**ARREDI**

CARTELLI BACH.  
 CESTINI  
 ILLUMINAZIONE  
 AIUOLE

**STATO DI CONSERVAZIONE**

**AREA RETROSTANTE:**

**FOTO 1**

**FOTO 2**

DATA:
25/03/2004
RILEVATORE:
GIUNCHI - MINGUZZI
AGGIORNAMENTO:
<b>PAGINA 2</b>


**COMUNE DI RAVENNA**

 AREA 6: PIANIFICAZIONE TERRITORIALE  
 SERVIZIO PROGETTAZIONE URBANISTICA

**CENSIMENTO SPIAGGE LIBERE**

COD AREA:	NUM SCHEDA:
1136	06.510
LOCALITA':	
LIDO ADRIANO	
CATASTO RAVENNA	
SEZIONE:	RA
FOGLIO:	
MAPPALE:	

**TIPOLOGIA**

- 
- SPIAGGIA LIBERA DA CONCESSIONI
- 
- SPIAGGIA NATURISTI

**PRESENZA DI DUNE**

CARATTERISTICHE	RECINZIONI
<input type="checkbox"/> PORZIONE DI DUNA	<input type="checkbox"/> PRESENZA DI VEGETAZIONE
<input type="checkbox"/> CONTINUA	<input type="checkbox"/> SOGGETTA A CALPESTIO
RIFERIMENTO SCHEDA: <input type="text"/>	<input type="checkbox"/> LEGNO
<input type="checkbox"/> PRES. DI CAPANNI	<input type="checkbox"/> FERRO
	<input type="checkbox"/> CEMENTO
	<input type="checkbox"/> RETE METALLICA
DIMENSIONI	CONSERVAZIONE
FRONTE ML. <input type="text"/> 0	<input type="checkbox"/> INSUFFICIENTE
PROFONDITA' ML. <input type="text"/> 0	<input type="checkbox"/> SUFFICIENTE
ALTEZZA ML. <input type="text"/> 0	<input type="checkbox"/> BUONO
SUPERFICIE MQ. <input type="text"/> 0	<input type="checkbox"/> OTTIMO

**FOTO 3**
**PRESENZA DI PINETE**

CARATTERISTICHE	RECINZIONI
<input type="checkbox"/> BASSURE	<input type="checkbox"/> PRESENZA DI SOTTOBOSCO
<input type="checkbox"/> PERCORSI	<input type="checkbox"/> SOGGETTA A CALPESTIO
RIFERIMENTO SCHEDA: <input type="text"/>	<input type="checkbox"/> LEGNO
PRESENZA STRUTTURE: <input type="text"/>	<input type="checkbox"/> FERRO
	<input type="checkbox"/> CEMENTO
	<input type="checkbox"/> RETE METALLICA
DIMENSIONI	CONSERVAZIONE
FRONTE ML. <input type="text"/> 0	<input type="checkbox"/> INSUFFICIENTE
PROFONDITA' ML. <input type="text"/> 0	<input type="checkbox"/> SUFFICIENTE
ALTEZZA ML. <input type="text"/> 0	<input type="checkbox"/> BUONO
SUPERFICIE MQ. <input type="text"/> 0	<input type="checkbox"/> OTTIMO

**FOTO 4**
**PROTEZIONE COSTA**

<input checked="" type="checkbox"/> <b>PARALLELE</b>	<b>MATERIALI</b>	<b>TIPOLOGIA</b>
<input type="checkbox"/> CONTINUE	<input checked="" type="checkbox"/> MASSI IN PIETRA	<input type="checkbox"/> EMERSE
DIST. COSTA: <input type="text"/> 192,89	<input type="checkbox"/> MASSI IN CEMENTO	<input checked="" type="checkbox"/> SOFFOLTE
INTERASSE: <input type="text"/> 38,56	<input type="checkbox"/> SACCHI DI SABBIA	<input type="checkbox"/> SOMMERSE
<input type="checkbox"/> <b>RADENTI</b>	<b>MATERIALI</b>	<b>TIPOLOGIA</b>
<input type="checkbox"/> CONTINUE	<input type="checkbox"/> RADENTI MASSI IN PIETRA	<input type="checkbox"/> EMERSA
LUNGHEZZA: <input type="text"/> 0	<input type="checkbox"/> MASSI IN CEMENTO	<input type="checkbox"/> SOFFOLTA
	<input type="checkbox"/> SACCHI DI SABBIA	<input type="checkbox"/> SOMMERSA
<input type="checkbox"/> <b>A PENNELLO</b>	<b>MATERIALI</b>	<b>TIPOLOGIA</b>
NUMERO: <input type="text"/> 0	<input type="checkbox"/> MASSI IN PIETRA	<input type="checkbox"/> EMERSE
LUNGHEZZA: <input type="text"/> 0	<input type="checkbox"/> MASSI IN CEMENTO	<input type="checkbox"/> SOFFOLTE
INTERASSE: <input type="text"/> 0	<input type="checkbox"/> SACCHI DI SABBIA	<input type="checkbox"/> SOMMERSE

**FOTO 5**
**NOTE**

SPIAGGIA COMPRESA TRA IL BAGNO LUNA E IL BAGNO CORALLO.

**DINAMICA DELLA COSTA**

- 
- EROSIONE
- 
- RIPASCIMENTO
- 
- STABILE

**DATA:**  
  
**RILEVATORE:**  
  
**AGGIORNAMENTO:**  
  
**PAGINA 1**



**CENSIMENTO SPIAGGE LIBERE**

**COD AREA:**  **NUM SCHEDA:**   
**LOCALITA':**  
  
**CATASTO RAVENNA**  
**SEZIONE:**   
**FOGLIO:**   
**MAPPALE:**

**TIPOLOGIA**

SPIAGGIA LIBERA DA CONCESSIONI     SPIAGGIA NATURISTI   

**VINCOLI AMBIENTALI VIGENTI**


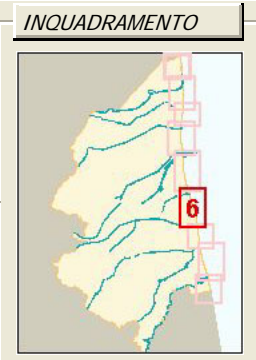
VINCOLO IDROGEOLOGICO  
 RISERVE NATURALI DELLO STATO  
 ZONA DI PROTEZIONE SPECIALE  
 SITI INTERESSE COMUNITARIO  
 VINCOLO PAESISTICO LR31/2002  
 - L. R. 27/88    - L. 1039/39  
 - L. 1497/39    - L. 431 / 85

**PROPRIETA' AREA**

COMUNE     DEM. FORESTALE  
 DEM. MARITTIMO     PRIVATA

**DIMENSIONI**

LUNGHEZZA MAX:   
 LARGHEZZA MAX:   
 SUPERFICIE TOTALE:



**CONNESSIONI ALLE RETI**

PISTA CICLABILE  
 TRASPORTO PUBBLICO  
 PARCHEGGI

**DIST. SPIAGGIA**

> 300 ML  
 > 300 ML  
 > 300 ML

**FILTRI**

PINETA ML  
 DUNA ML  
 RECINZIONI ML

**LARGH.**  **ALT.**

**ACCESSIBILITA'**

ESCLUSIVA     DIRETTA  
 PRESENZA BARRIERE ARCH

**PERCORSI**

CARRABILE  
 PEDONALE

**NUMERO**

**FREQUENZA**

**PAVIMENTAZ.**

**PROPRIETA' PERCORSI**

COMUNE  
 DEMANIO FORESTALE  
 DEMANIO MARITTIMO  
 PRIVATA

**DATI CONCESSIONE**

CONCESSIONE N:  DATA RILASCIO   
 SCADENZA:   
 INTESTATARIO CONCESSIONE:   
**SEZIONE:**

**RECINZIONI AREA**    **ALTEZZA**

LEGNO   
 RETE METALLICA   
 VEGETAZIONE   
 CEMENTO   
 MURATURA

**PRESENZA SERVIZI**

SERVIZI IGIENICI     PUNTI RISTORO  
 PERCORSI PAVIM.     BARRIERE ARCHITET.  
 STRUTT SALVAT. N.   
 AREE DI SALVAT. MQ   
 SERV. MANUTENZIONE

**ARREDI**

CARTELLI BACH.  
 CESTINI  
 ILLUMINAZIONE  
 AIUOLE

**STATO DI CONSERVAZIONE**  **AREA RETROSTANTE:**

**FOTO 1**

**FOTO 2**



DATA:

25/03/2004

RILEVATORE:

GIUNCHI - MINGUZZI

AGGIORNAMENTO:

PAGINA 2



COMUNE DI RAVENNA

AREA 6: PIANIFICAZIONE TERRITORIALE  
SERVIZIO PROGETTAZIONE URBANISTICA

## CENSIMENTO SPIAGGE LIBERE

COD AREA:

1137

NUM SCHEDA:

06.511

LOCALITA':

LIDO ADRIANO

CATASTO RAVENNA

SEZIONE:

RA

FOGLIO:

MAPPALE:

## TIPOLOGIA

 SPIAGGIA LIBERA DA CONCESSIONI SPIAGGIA NATURISTI

## PRESENZA DI DUNE

## CARATTERISTICHE

 PORZIONE DI DUNA PRESENZA DI VEGETAZIONE CONTINUA SOGGETTA A CALPESTIO

RIFERIMENTO SCHEDA

 PRES. DI CAPANNI

## RECINZIONI

 LEGNO FERRO CEMENTO RETE METALLICA

## DIMENSIONI

FRONTE ML.

0

PROFONDITA' ML.

0

ALTEZZA ML.

0

SUPERFICIE MQ.

0

## CONSERVAZIONE

 INSUFFICIENTE SUFFICIENTE BUONO OTTIMO

## FOTO 3

## PRESENZA DI PINETE

## CARATTERISTICHE

 BASSURE PRESENZA DI SOTTOBOSCO PERCORSI SOGGETTA A CALPESTIO

RIFERIMENTO SCHEDA:

PRESENZA STRUTTURE:

## RECINZIONI

 LEGNO FERRO CEMENTO RETE METALLICA

## DIMENSIONI

FRONTE ML.

0

PROFONDITA' ML.

0

ALTEZZA ML.

0

SUPERFICIE MQ.

0

## CONSERVAZIONE

 INSUFFICIENTE SUFFICIENTE BUONO OTTIMO

## FOTO 4

## PROTEZIONE COSTA

 PARALLELE

MATERIALI

TIPOLOGIA

 CONTINUE MASSI IN PIETRA EMERSE

DIST. COSTA

193,25

 MASSI IN CEMENTO SOFFOLTE

INTERASSE:

37,95

 SACCHI DI SABBIA SOMMERSE RADENTI

MATERIALI

TIPOLOGIA

 CONTINUE RADENTI MASSI IN PIETRA EMERSA

LUNGHEZZA:

0

 MASSI IN CEMENTO SOFFOLTA SACCHI DI SABBIA SOMMERSA A PENNELLO

MATERIALI

TIPOLOGIA

NUMERO:

0

 MASSI IN PIETRA EMERSE

LUNGHEZZA

0

 MASSI IN CEMENTO SOFFOLTE

INTERASSE

0

 SACCHI DI SABBIA SOMMERSE

## FOTO 5

## DINAMICA DELLA COSTA

 EROSIONE RIPASCIMENTO STABILE

## NOTE

SPIAGGIA COMPRESA TRA IL BAGNO CORALLO E IL BAGNO GIADO.

**DATA:**  
  
**RILEVATORE:**  
  
**AGGIORNAMENTO:**  
  
**PAGINA 1**



**CENSIMENTO SPIAGGE LIBERE**

**COD AREA:**  **NUM SCHEDA:**   
**LOCALITA':**  
  
**CATASTO RAVENNA**  
**SEZIONE:**   
**FOGLIO:**   
**MAPPALE:**

**TIPOLOGIA**

SPIAGGIA LIBERA DA CONCESSIONI  SPIAGGIA NATURISTI

**VINCOLI AMBIENTALI VIGENTI**


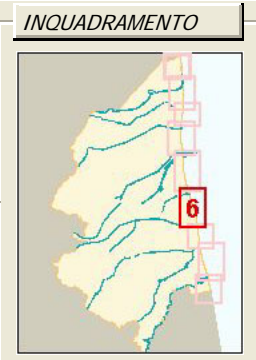
VINCOLO IDROGEOLOGICO  
 RISERVE NATURALI DELLO STATO  
 ZONA DI PROTEZIONE SPECIALE  
 SITI INTERESSE COMUNITARIO  
 VINCOLO PAESISTICO LR31/2002  
 - L. R. 27/88 - L. 1039/39  
 - L. 1497/39 - L. 431 / 85

**PROPRIETA' AREA**

COMUNE  DEM. FORESTALE  
 DEM. MARITTIMO  PRIVATA

**DIMENSIONI**

LUNGHEZZA MAX:   
 LARGHEZZA MAX:   
 SUPERFICIE TOTALE:



**CONNESSIONI ALLE RETI**

PISTA CICLABILE  
 TRASPORTO PUBBLICO  
 PARCHEGGI

**DIST. SPIAGGIA**

> 300 ML  
 > 300 ML  
 > 300 ML

**FILTRI**

PINETA ML  
 DUNA ML  
 RECINZIONI ML

LARGH.	ALT.
<input type="text" value="0"/>	<input type="text" value="0"/>
<input type="text" value="65,34"/>	<input type="text" value="0"/>
<input type="text" value="0"/>	<input type="text" value="0"/>

**ACCESSIBILITA'**

ESCLUSIVA  DIRETTA  
 PRESENZA BARRIERE ARCH

**PERCORSI**

CARRABILE  
 PEDONALE

**NUMERO**

**FREQUENZA**

**PAVIMENTAZ.**

**PROPRIETA' PERCORSI**

COMUNE  
 DEMANIO FORESTALE  
 DEMANIO MARITTIMO  
 PRIVATA

**DATI CONCESSIONE**

CONCESSIONE N:  DATA RILASCIO   
 SCADENZA:   
 INTESTATARIO CONCESSIONE:   
**SEZIONE:**

RECINZIONI AREA	ALTEZZA
<input type="checkbox"/> LEGNO	<input type="text" value="0"/>
<input type="checkbox"/> RETE METALLICA	<input type="text" value="0"/>
<input type="checkbox"/> VEGETAZIONE	<input type="text" value="0"/>
<input type="checkbox"/> CEMENTO	<input type="text" value="0"/>
<input type="checkbox"/> MURATURA	<input type="text" value="0"/>

**PRESENZA SERVIZI**

SERVIZI IGIENICI  PUNTI RISTORO  
 PERCORSI PAVIM.  BARRIERE ARCHITET.  
 STRUTT SALVAT. N.   
 AREE DI SALVAT. MQ   
 SERV. MANUTENZIONE

**ARREDI**

CARTELLI BACH.  
 CESTINI  
 ILLUMINAZIONE  
 AIUOLE

**STATO DI CONSERVAZIONE**  **AREA RETROSTANTE:**

**FOTO 1**

**FOTO 2**

DATA:

25/03/2004

RILEVATORE:

GIUNCHI - MINGUZZI

AGGIORNAMENTO:

PAGINA 2



COMUNE DI RAVENNA

AREA 6: PIANIFICAZIONE TERRITORIALE  
SERVIZIO PROGETTAZIONE URBANISTICA

## CENSIMENTO SPIAGGE LIBERE

COD AREA:

1138

NUM SCHEDA:

06.512

LOCALITA':

LIDO ADRIANO

CATASTO RAVENNA

SEZIONE:

RA

FOGLIO:

MAPPALE:

## TIPOLOGIA

 SPIAGGIA LIBERA DA CONCESSIONI SPIAGGIA NATURISTI

## PRESENZA DI DUNE

## CARATTERISTICHE

 PORZIONE DI DUNA PRESENZA DI VEGETAZIONE CONTINUA SOGGETTA A CALPESTIO

RIFERIMENTO SCHEDA

 PRES. DI CAPANNI

## RECINZIONI

 LEGNO FERRO CEMENTO RETE METALLICA

## DIMENSIONI

FRONTE ML.

119,07

PROFONDITA' ML.

65,34

ALTEZZA ML.

0

SUPERFICIE MQ.

6309,07

## CONSERVAZIONE

 INSUFFICIENTE SUFFICIENTE BUONO OTTIMO

## FOTO 3

## PRESENZA DI PINETE

## CARATTERISTICHE

 BASSURE PRESENZA DI SOTTOBOSCO PERCORSI SOGGETTA A CALPESTIO

RIFERIMENTO SCHEDA:

PRESENZA STRUTTURE:

## RECINZIONI

 LEGNO FERRO CEMENTO RETE METALLICA

## DIMENSIONI

FRONTE ML.

0

PROFONDITA' ML.

0

ALTEZZA ML.

0

SUPERFICIE MQ.

0

## CONSERVAZIONE

 INSUFFICIENTE SUFFICIENTE BUONO OTTIMO

## FOTO 4

## PROTEZIONE COSTA

 PARALLELE

MATERIALI

TIPOLOGIA

 CONTINUE MASSI IN PIETRA EMERSE

DIST. COSTA

189,84

 MASSI IN CEMENTO SOFFOLTE

INTERASSE:

37,57

 SACCHI DI SABBIA SOMMERSE RADENTI

MATERIALI

TIPOLOGIA

 CONTINUE RADENTI MASSI IN PIETRA EMERSA

LUNGHEZZA:

0

 MASSI IN CEMENTO SOFFOLTA SACCHI DI SABBIA SOMMERSA A PENNELLO

MATERIALI

TIPOLOGIA

NUMERO:

0

 MASSI IN PIETRA EMERSE

LUNGHEZZA

0

 MASSI IN CEMENTO SOFFOLTE

INTERASSE

0

 SACCHI DI SABBIA SOMMERSE

## FOTO 5

## DINAMICA DELLA COSTA

 EROSIONE RIPASCIMENTO STABILE

## NOTE

SPIAGGIA COMPRESA TRA IL BAGNO GIADO E IL BAGNO LONG BEACH.



**DATA:**  
  
**RILEVATORE:**  
  
**AGGIORNAMENTO:**  
  
**PAGINA 1**



**CENSIMENTO SPIAGGE LIBERE**

**COD AREA:**  **NUM SCHEDA:**   
**LOCALITA':**  
  
**CATASTO RAVENNA**  
**SEZIONE:**   
**FOGLIO:**   
**MAPPALE:**

**TIPOLOGIA**

SPIAGGIA LIBERA DA CONCESSIONI  SPIAGGIA NATURISTI

**VINCOLI AMBIENTALI VIGENTI**


VINCOLO IDROGEOLOGICO  
 RISERVE NATURALI DELLO STATO  
 ZONA DI PROTEZIONE SPECIALE  
 SITI INTERESSE COMUNITARIO  
 VINCOLO PAESISTICO LR31/2002  
 - L. R. 27/88 - L. 1039/39  
 - L. 1497/39 - L. 431 / 85

**PROPRIETA' AREA**

COMUNE  DEM. FORESTALE  
 DEM. MARITTIMO  PRIVATA

**DIMENSIONI**

LUNGHEZZA MAX:   
 LARGHEZZA MAX:   
 SUPERFICIE TOTALE:



**CONNESSIONI ALLE RETI**

PISTA CICLABILE  
 TRASPORTO PUBBLICO  
 PARCHEGGI

**DIST. SPIAGGIA**

> 300 ML  
 > 300 ML  
 > 300 ML

**FILTRI**

PINETA ML  
 DUNA ML  
 RECINZIONI ML

**LARGH.**  **ALT.**

**ACCESSIBILITA'**

ESCLUSIVA  DIRETTA  
 PRESENZA BARRIERE ARCH

**PERCORSI**

CARRABILE  
 PEDONALE

**NUMERO**

**FREQUENZA**

**PAVIMENTAZ.**

**PROPRIETA' PERCORSI**

COMUNE  
 DEMANIO FORESTALE  
 DEMANIO MARITTIMO  
 PRIVATA

**DATI CONCESSIONE**

CONCESSIONE N:  DATA RILASCIO   
 SCADENZA:   
 INTESTATARIO CONCESSIONE:   
**SEZIONE:**

**RECINZIONI AREA** **ALTEZZA**

LEGNO   
 RETE METALLICA   
 VEGETAZIONE   
 CEMENTO   
 MURATURA

**PRESENZA SERVIZI**

SERVIZI IGIENICI  PUNTI RISTORO  
 PERCORSI PAVIM.  BARRIERE ARCHITET.  
 STRUTT SALVAT. N.   
 AREE DI SALVAT. MQ   
 SERV. MANUTENZIONE

**ARREDI**

CARTELLI BACH.  
 CESTINI  
 ILLUMINAZIONE  
 AIUOLE

**STATO DI CONSERVAZIONE**

**AREA RETROSTANTE:**

**FOTO 1**

**FOTO 2**

DATA:

25/03/2004

RILEVATORE:

GIUNCHI - MINGUZZI

AGGIORNAMENTO:

PAGINA 2



COMUNE DI RAVENNA

AREA 6: PIANIFICAZIONE TERRITORIALE  
SERVIZIO PROGETTAZIONE URBANISTICA

## CENSIMENTO SPIAGGE LIBERE

COD AREA:

1139

NUM SCHEDA:

06.513

LOCALITA':

LIDO ADRIANO

CATASTO RAVENNA

SEZIONE:

RA

FOGLIO:

MAPPALE:

## TIPOLOGIA

 SPIAGGIA LIBERA DA CONCESSIONI SPIAGGIA NATURISTI

## PRESENZA DI DUNE

## CARATTERISTICHE

 PORZIONE DI DUNA PRESENZA DI VEGETAZIONE CONTINUA SOGGETTA A CALPESTIO

RIFERIMENTO SCHEDA

 PRES. DI CAPANNI

## RECINZIONI

 LEGNO FERRO CEMENTO RETE METALLICA

## DIMENSIONI

FRONTE ML.

634,97

PROFONDITA' ML.

71,06

ALTEZZA ML.

0

SUPERFICIE MQ.

31720,64

## CONSERVAZIONE

 INSUFFICIENTE SUFFICIENTE BUONO OTTIMO

## FOTO 3

## PRESENZA DI PINETE

## CARATTERISTICHE

 BASSURE PRESENZA DI SOTTOBOSCO PERCORSI SOGGETTA A CALPESTIO

RIFERIMENTO SCHEDA:

PRESENZA STRUTTURE:

## RECINZIONI

 LEGNO FERRO CEMENTO RETE METALLICA

## DIMENSIONI

FRONTE ML.

0

PROFONDITA' ML.

0

ALTEZZA ML.

0

SUPERFICIE MQ.

0

## CONSERVAZIONE

 INSUFFICIENTE SUFFICIENTE BUONO OTTIMO

## FOTO 4

## PROTEZIONE COSTA

 PARALLELE

MATERIALI

TIPOLOGIA

 CONTINUE MASSI IN PIETRA EMERSE

DIST. COSTA

199

 MASSI IN CEMENTO SOFFOLTE

INTERASSE:

40,46

 SACCHI DI SABBIA SOMMERSE RADENTI

MATERIALI

TIPOLOGIA

 CONTINUE RADENTI MASSI IN PIETRA EMERSA

LUNGHEZZA:

0

 MASSI IN CEMENTO SOFFOLTA SACCHI DI SABBIA SOMMERSA A PENNELLO

MATERIALI

TIPOLOGIA

NUMERO:

0

 MASSI IN PIETRA EMERSE

LUNGHEZZA

0

 MASSI IN CEMENTO SOFFOLTE

INTERASSE

0

 SACCHI DI SABBIA SOMMERSE

## FOTO 5

## DINAMICA DELLA COSTA

 EROSIONE RIPASCIMENTO STABILE

## NOTE

SPIAGGIA COMPRESA TRA IL BAGNO LONG BEACH  
E IL BAGNO 06.027.

DATA:

25/03/2004

RILEVATORE:

GIUNCHI - MINGUZZI

AGGIORNAMENTO:

PAGINA 1



COMUNE DI RAVENNA

AREA 6: PIANIFICAZIONE TERRITORIALE  
SERVIZIO PROGETTAZIONE URBANISTICA

CENSIMENTO SPIAGGE LIBERE

Pagina 2

COD AREA:

1140

NUM SCHEDA:

06.514

LOCALITA':

LIDO ADRIANO

CATASTO RAVENNA

SEZIONE:

RA

FOGLIO:

113/E

MAPPALE:

1295-1296-10

## TIPOLOGIA

 SPIAGGIA LIBERA DA CONCESSIONI SPIAGGIA NATURISTI

## VINCOLI AMBIENTALI VIGENTI

- VINCOLO IDROGEOLOGICO
- RISERVE NATURALI DELLO STATO
- ZONA DI PROTEZIONE SPECIALE
- SITI INTERESSE COMUNITARIO
- VINCOLO PAESISTICO LR31/2002  
- L. R. 27/88 - L. 1039/39  
- L. 1497/39 - L. 431 / 85

## PROPRIETA' AREA

- COMUNE  DEM. FORESTALE
- DEM. MARITTIMO  PRIVATA

## DIMENSIONI

LUNGHEZZA MAX: 876,4


LARGHEZZA MAX: 94,2

SUPERFICIE TOTALE: 24723

## INQUADRAMENTO



## FOTO SATELLITARE TRATTO



## CONNESSIONI ALLE RETI

- PISTA CICLABILE
- TRASPORTO PUBBLICO
- PARCHEGGI

## DIST. SPIAGGIA

- > 300 ML
- > 300 ML
- > 300 ML

## FILTRI

- PINETA ML
- DUNA ML
- RECINZIONI ML

## LARGH.

0

56,76

0

## ALT.

0

0

0

## ACCESSIBILITA'

- ESCLUSIVA  DIRETTA
- PRESENZA BARRIERE ARCH

## PERCORSI

- CARRABILE
- PEDONALE

## NUMERO

0

0

## FREQUENZA

0

0

## PAVIMENTAZ.

## PROPRIETA' PERCORSI

- COMUNE
- DEMANIO FORESTALE
- DEMANIO MARITTIMO
- PRIVATA

## DATI CONCESSIONE

CONCESSIONE N: 0 DATA RILASCIO

SCADENZA:

INTESTATARIO CONCESSIONE:

SEZIONE: MARE/SPIAGGIA/DUNA/AGRICOLO

## RECINZIONI AREA

- LEGNO 0
- RETE METALLICA 0
- VEGETAZIONE 0
- CEMENTO 0
- MURATURA 0

## ALTEZZA

## PRESENZA SERVIZI

- SERVIZI IGIENICI  PUNTI RISTORO
- PERCORSI PAVIM.  BARRIERE ARCHITET.
- STRUTT SALVAT. N. 0
- AREE DI SALVAT. MQ 0
- SERV. MANUTENZIONE

## ARREDI

- CARTELLI BACH.
- CESTINI
- ILLUMINAZIONE
- AIUOLE

## STATO DI CONSERVAZIONE

## AREA RETROSTANTE:

AGRICOLO

## FOTO 1

## FOTO 2



DATA:

25/03/2004

RILEVATORE:

GIUNCHI - MINGUZZI

AGGIORNAMENTO:

PAGINA 2



COMUNE DI RAVENNA

AREA 6: PIANIFICAZIONE TERRITORIALE  
SERVIZIO PROGETTAZIONE URBANISTICA

## CENSIMENTO SPIAGGE LIBERE

COD AREA:

1140

NUM SCHEDA:

06.514

LOCALITA':

LIDO ADRIANO

CATASTO RAVENNA

SEZIONE:

RA

FOGLIO:

113/E

MAPPALE:

1295-1296-10

## TIPOLOGIA

 SPIAGGIA LIBERA DA CONCESSIONI SPIAGGIA NATURISTI

## PRESENZA DI DUNE

## CARATTERISTICHE

 PORZIONE DI DUNA PRESENZA DI VEGETAZIONE CONTINUA SOGGETTA A CALPESTIO

RIFERIMENTO SCHEDA

 PRES. DI CAPANNI

## RECINZIONI

 LEGNO FERRO CEMENTO RETE METALLICA

## DIMENSIONI

FRONTE ML.

634,97

PROFONDITA' ML.

56,76

ALTEZZA ML.

0

SUPERFICIE MQ.

31720,64

## CONSERVAZIONE

 INSUFFICIENTE SUFFICIENTE BUONO OTTIMO

## FOTO 3

## PRESENZA DI PINETE

## CARATTERISTICHE

 BASSURE PRESENZA DI SOTTOBOSCO PERCORSI SOGGETTA A CALPESTIO

RIFERIMENTO SCHEDA:

PRESENZA STRUTTURE:

## RECINZIONI

 LEGNO FERRO CEMENTO RETE METALLICA

## DIMENSIONI

FRONTE ML.

0

PROFONDITA' ML.

0

ALTEZZA ML.

0

SUPERFICIE MQ.

0

## CONSERVAZIONE

 INSUFFICIENTE SUFFICIENTE BUONO OTTIMO

## FOTO 4

## PROTEZIONE COSTA

 PARALLELE

MATERIALI

TIPOLOGIA

 CONTINUE MASSI IN PIETRA EMERSE

DIST. COSTA

206,64

 MASSI IN CEMENTO SOFFOLTE

INTERASSE:

35,15

 SACCHI DI SABBIA SOMMERSE RADENTI

MATERIALI

TIPOLOGIA

 CONTINUE RADENTI MASSI IN PIETRA EMERSA

LUNGHEZZA:

0

 MASSI IN CEMENTO SOFFOLTA SACCHI DI SABBIA SOMMERSA A PENNELLO

MATERIALI

TIPOLOGIA

NUMERO:

0

 MASSI IN PIETRA EMERSE

LUNGHEZZA

0

 MASSI IN CEMENTO SOFFOLTE

INTERASSE

0

 SACCHI DI SABBIA SOMMERSE

## FOTO 5

## DINAMICA DELLA COSTA

 EROSIONE RIPASCIMENTO STABILE

## NOTE

**DATA:**  
04/06/2004

**RILEVATORE:**  
GIUNCHI - MINGUZZI

**AGGIORNAMENTO:**

**PAGINA 1**

**COMUNE DI RAVENNA**  
AREA 6: PIANIFICAZIONE TERRITORIALE  
SERVIZIO PROGETTAZIONE URBANISTICA

**COD AREA:** 1141 **NUM SCHEDA:** 07.501

**LOCALITA':** LIDO DI DANTE

**CATASTO RAVENNA**

**SEZIONE:** RA

**FOGLIO:** 171/A

**MAPPALE:** 186-177

**CENSIMENTO SPIAGGE LIBERE**

**TIPOLOGIA**

SPIAGGIA LIBERA DA CONCESSIONI  SPIAGGIA NATURISTI

**VINCOLI AMBIENTALI VIGENTI**

VINCOLO IDROGEOLOGICO

RISERVE NATURALI DELLO STATO

ZONA DI PROTEZIONE SPECIALE

SITI INTERESSE COMUNITARIO

VINCOLO PAESISTICO LR31/2002  
- L. R. 27/88 - L. 1039/39  
- L. 1497/39 - L. 431 / 85

**PROPRIETA' AREA**

COMUNE  DEM. FORESTALE


DEM. MARITTIMO  PRIVATA

**DIMENSIONI**

LUNGHEZZA MAX: 14,49

LARGHEZZA MAX: 18,81

SUPERFICIE TOTALE: 192,75



**CONNESSIONI ALLE RETI**

PISTA CICLABILE

TRASPORTO PUBBLICO

PARCHEGGI

**DIST. SPIAGGIA**

> 300 ML

> 300 ML

> 300 ML

**FILTRI**

PINETA ML

DUNA ML

RECINZIONI ML

**LARGH. ALT.**

0	0
0	0
0	0

**ACCESSIBILITA'**

ESCLUSIVA  DIRETTA

PRESENZA BARRIERE ARCH

**PERCORSI**

CARRABILE

PEDONALE

**NUMERO FREQUENZA**

1	0
0	0

**PAVIMENTAZ.**

STERRATO

**PROPRIETA' PERCORSI**

COMUNE

DEMANIO FORESTALE

DEMANIO MARITTIMO

PRIVATA

**DATI CONCESSIONE**

CONCESSIONE N: 0 DATA RILASCIO

SCADENZA:

INTESTATARIO CONCESSIONE:

**SEZIONE:** MARE/SPIAGGIA/EDIFICATO

**RECINZIONI AREA ALTEZZA**

<input type="checkbox"/> LEGNO	0
<input type="checkbox"/> RETE METALLICA	0
<input type="checkbox"/> VEGETAZIONE	0
<input type="checkbox"/> CEMENTO	0
<input type="checkbox"/> MURATURA	0

**PRESENZA SERVIZI**

SERVIZI IGIENICI  PUNTI RISTORO

PERCORSI PAVIM.  BARRIERE ARCHITET.

STRUTT SALVAT. N.

AREE DI SALVAT. MQ

SERV. MANUTENZIONE

**ARREDI**

CARTELLI BACH.

CESTINI

ILLUMINAZIONE

AIUOLE

**STATO DI CONSERVAZIONE** INSUFFICIENTE **AREA RETROSTANTE:** EDIFICATO



DATA:

04/06/2004

RILEVATORE:

GIUNCHI - MINGUZZI

AGGIORNAMENTO:

PAGINA 2



COMUNE DI RAVENNA

AREA 6: PIANIFICAZIONE TERRITORIALE  
SERVIZIO PROGETTAZIONE URBANISTICA

## CENSIMENTO SPIAGGE LIBERE

COD AREA:

1141

NUM SCHEDA:

07.501

LOCALITA':

LIDO DI DANTE

CATASTO RAVENNA

SEZIONE:

RA

FOGLIO:

171/A

MAPPALE:

186-177

## TIPOLOGIA

 SPIAGGIA LIBERA DA CONCESSIONI SPIAGGIA NATURISTI

## PRESENZA DI DUNE

## CARATTERISTICHE

 PORZIONE DI DUNA PRESENZA DI VEGETAZIONE CONTINUA SOGGETTA A CALPESTIO

RIFERIMENTO SCHEDA

 PRES. DI CAPANNI

## RECINZIONI

 LEGNO FERRO CEMENTO RETE METALLICA

## DIMENSIONI

FRONTE ML.

0

PROFONDITA' ML.

0

ALTEZZA ML.

0

SUPERFICIE MQ.

0

## CONSERVAZIONE

 INSUFFICIENTE SUFFICIENTE BUONO OTTIMO

## FOTO 3



## PRESENZA DI PINETE

## CARATTERISTICHE

 BASSURE PRESENZA DI SOTTOBOSCO PERCORSI SOGGETTA A CALPESTIO

RIFERIMENTO SCHEDA:

PRESENZA STRUTTURE:

## RECINZIONI

 LEGNO FERRO CEMENTO RETE METALLICA

## DIMENSIONI

FRONTE ML.

0

PROFONDITA' ML.

0

ALTEZZA ML.

0

SUPERFICIE MQ.

0

## CONSERVAZIONE

 INSUFFICIENTE SUFFICIENTE BUONO OTTIMO

## FOTO 4



## PROTEZIONE COSTA

 PARALLELE

MATERIALI

 CONTINUE MASSI IN PIETRA

DIST. COSTA

157,34

 MASSI IN CEMENTO

INTERASSE:

0

 SACCHI DI SABBIA

TIPOLOGIA

 EMERSE SOFFOLTE SOMMERSE RADENTI

MATERIALI

 CONTINUE RADENTI MASSI IN PIETRA

LUNGHEZZA:

0

 MASSI IN CEMENTO SACCHI DI SABBIA

TIPOLOGIA

 EMERSA SOFFOLTA SOMMERSA A PENNELLO

MATERIALI

NUMERO:

1

 MASSI IN PIETRA

LUNGHEZZA

15966

 MASSI IN CEMENTO

INTERASSE

290,94

 SACCHI DI SABBIA

TIPOLOGIA

 EMERSE SOFFOLTE SOMMERSE

## FOTO 5



## NOTE

SPIAGGIA COMPRESA TRA LA FOCE DEI FIUMI  
UNITI E IL BAGNO PASSATORE. INTERASSE  
PENNELLO RIFERITO AL PENNELLO SUD.

## DINAMICA DELLA COSTA

 EROSIONE RIPASCIMENTO STABILE



**DATA:**  
04/06/2004

**RILEVATORE:**  
GIUNCHI - MINGUZZI

**AGGIORNAMENTO:**

**PAGINA 1**

**COD AREA:** 1142 **NUM SCHEDA:** 07.502

**LOCALITA':** LIDO DI DANTE

**CATASTO RAVENNA**

**SEZIONE:** RA

**FOGLIO:** 171/A

**MAPPALE:** 186-177

**CENSIMENTO SPIAGGE LIBERE**

**TIPOLOGIA**

SPIAGGIA LIBERA DA CONCESSIONI  SPIAGGIA NATURISTI

<b>VINCOLI AMBIENTALI VIGENTI</b>	<b>PROPRIETA' AREA</b>	<b>INQUADRAMENTO</b>	<b>FOTO SATELLITARE TRATTO</b>
<input checked="" type="checkbox"/> VINCOLO IDROGEOLOGICO <input type="checkbox"/> RISERVE NATURALI DELLO STATO <input type="checkbox"/> ZONA DI PROTEZIONE SPECIALE <input type="checkbox"/> SITI INTERESSE COMUNITARIO <input checked="" type="checkbox"/> VINCOLO PAESISTICO LR31/2002 - L. R. 27/88 - L. 1039/39 - L. 1497/39 - L. 431 / 85	<input type="checkbox"/> COMUNE <input type="checkbox"/> DEM. FORESTALE <input checked="" type="checkbox"/> DEM. MARITTIMO <input type="checkbox"/> PRIVATA <b>DIMENSIONI</b> LUNGHEZZA MAX: 44,12 LARGHEZZA MAX: 7,74 SUPERFICIE TOTALE: 255,14		

<b>CONNESSIONI ALLE RETI</b>	<b>DIST. SPIAGGIA</b>	<b>FILTRI</b>	<b>LARGH.</b>	<b>ALT.</b>
<input type="checkbox"/> PISTA CICLABILE <input checked="" type="checkbox"/> TRASPORTO PUBBLICO <input checked="" type="checkbox"/> PARCHEGGI	<input type="checkbox"/> > 300 ML <input type="checkbox"/> > 300 ML <input type="checkbox"/> > 300 ML	<input type="checkbox"/> PINETA ML <input type="checkbox"/> DUNA ML <input checked="" type="checkbox"/> RECINZIONI ML	0	0

<b>ACCESSIBILITA'</b>	<b>PERCORSI</b>	<b>NUMERO</b>	<b>FREQUENZA</b>	<b>PAVIMENTAZ.</b>
<input type="checkbox"/> ESCLUSIVA <input checked="" type="checkbox"/> DIRETTA <input type="checkbox"/> PRESENZA BARRIERE ARCH	<input type="checkbox"/> CARRABILE <input checked="" type="checkbox"/> PEDONALE	0	0	STERRATO

<b>PROPRIETA' PERCORSI</b>	<b>DATI CONCESSIONE</b>
<input type="checkbox"/> COMUNE <input type="checkbox"/> DEMANIO FORESTALE <input checked="" type="checkbox"/> DEMANIO MARITTIMO <input type="checkbox"/> PRIVATA	CONCESSIONE N: 0 DATA RILASCIO SCADENZA: INTESTATARIO CONCESSIONE: SEZIONE: MARE/SPIAGGIA/EDIFICATO

<b>RECINZIONI AREA</b>	<b>ALTEZZA</b>	<b>PRESENZA SERVIZI</b>	<b>ARREDI</b>
<input type="checkbox"/> LEGNO <input type="checkbox"/> RETE METALLICA <input type="checkbox"/> VEGETAZIONE <input checked="" type="checkbox"/> CEMENTO <input type="checkbox"/> MURATURA	0	<input type="checkbox"/> SERVIZI IGIENICI <input type="checkbox"/> PUNTI RISTORO <input type="checkbox"/> PERCORSI PAVIM. <input type="checkbox"/> BARRIERE ARCHITET. <input type="checkbox"/> STRUTT SALVAT. N. <input type="checkbox"/> AREE DI SALVAT. MQ <input type="checkbox"/> SERV. MANUTENZIONE	<input type="checkbox"/> CARTELLI BACH. <input type="checkbox"/> CESTINI <input type="checkbox"/> ILLUMINAZIONE <input type="checkbox"/> AIUOLE

**STATO DI CONSERVAZIONE** INSUFFICIENTE **AREA RETROSTANTE:** EDIFICATO

<b>FOTO 1</b>	<b>FOTO 2</b>

DATA:	04/06/2004
RILEVATORE:	GIUNCHI - MINGUZZI
AGGIORNAMENTO:	
<b>PAGINA 2</b>	



**COMUNE DI RAVENNA**  
 AREA 6: PIANIFICAZIONE TERRITORIALE  
 SERVIZIO PROGETTAZIONE URBANISTICA

## CENSIMENTO SPIAGGE LIBERE

COD AREA:	NUM SCHEDA:
1142	07.502
LOCALITA':	
LIDO DI DANTE	
CATASTO RAVENNA	
SEZIONE:	RA
FOGLIO:	171/A
MAPPALE:	186-177

### TIPOLOGIA

- SPIAGGIA LIBERA DA CONCESSIONI     SPIAGGIA NATURISTI

### PRESENZA DI DUNE

CARATTERISTICHE	RECINZIONI
<input type="checkbox"/> PORZIONE DI DUNA <input type="checkbox"/> PRESENZA DI VEGETAZIONE	<input type="checkbox"/> LEGNO
<input type="checkbox"/> CONTINUA <input type="checkbox"/> SOGGETTA A CALPESTIO	<input type="checkbox"/> FERRO
RIFERIMENTO SCHEDA: <input type="text"/>	<input type="checkbox"/> CEMENTO
<input type="checkbox"/> PRES. DI CAPANNI <input type="text"/>	<input type="checkbox"/> RETE METALLICA
DIMENSIONI	CONSERVAZIONE
FRONTE ML. <input type="text"/> 0	<input type="checkbox"/> INSUFFICIENTE
PROFONDITA' ML. <input type="text"/> 0	<input type="checkbox"/> SUFFICIENTE
ALTEZZA ML. <input type="text"/> 0	<input type="checkbox"/> BUONO
SUPERFICIE MQ. <input type="text"/> 0	<input type="checkbox"/> OTTIMO

### FOTO 3

### PRESENZA DI PINETE

CARATTERISTICHE	RECINZIONI
<input type="checkbox"/> BASSURE <input type="checkbox"/> PRESENZA DI SOTTOBOSCO	<input type="checkbox"/> LEGNO
<input type="checkbox"/> PERCORSI <input type="checkbox"/> SOGGETTA A CALPESTIO	<input type="checkbox"/> FERRO
RIFERIMENTO SCHEDA: <input type="text"/>	<input type="checkbox"/> CEMENTO
PRESENZA STRUTTURE: <input type="text"/>	<input type="checkbox"/> RETE METALLICA
DIMENSIONI	CONSERVAZIONE
FRONTE ML. <input type="text"/> 0	<input type="checkbox"/> INSUFFICIENTE
PROFONDITA' ML. <input type="text"/> 0	<input type="checkbox"/> SUFFICIENTE
ALTEZZA ML. <input type="text"/> 0	<input type="checkbox"/> BUONO
SUPERFICIE MQ. <input type="text"/> 0	<input type="checkbox"/> OTTIMO

### FOTO 4

### PROTEZIONE COSTA

<input checked="" type="checkbox"/> <b>PARALLELE</b>	<b>MATERIALI</b>	<b>TIPOLOGIA</b>
<input checked="" type="checkbox"/> CONTINUE	<input checked="" type="checkbox"/> MASSI IN PIETRA	<input type="checkbox"/> EMERSE
DIST. COSTA: <input type="text"/> 185,15	<input type="checkbox"/> MASSI IN CEMENTO	<input checked="" type="checkbox"/> SOFFOLTE
INTERASSE: <input type="text"/> 0	<input type="checkbox"/> SACCHI DI SABBIA	<input type="checkbox"/> SOMMERSE
<input type="checkbox"/> <b>RADENTI</b>	<b>MATERIALI</b>	<b>TIPOLOGIA</b>
<input type="checkbox"/> CONTINUE	<input type="checkbox"/> RADENTI MASSI IN PIETRA	<input type="checkbox"/> EMERSA
LUNGHEZZA: <input type="text"/> 0	<input type="checkbox"/> MASSI IN CEMENTO	<input type="checkbox"/> SOFFOLTA
	<input type="checkbox"/> SACCHI DI SABBIA	<input type="checkbox"/> SOMMERSA
<input type="checkbox"/> <b>A PENNELLO</b>	<b>MATERIALI</b>	<b>TIPOLOGIA</b>
NUMERO: <input type="text"/> 0	<input type="checkbox"/> MASSI IN PIETRA	<input type="checkbox"/> EMERSE
LUNGHEZZA: <input type="text"/> 0	<input type="checkbox"/> MASSI IN CEMENTO	<input type="checkbox"/> SOFFOLTE
INTERASSE: <input type="text"/> 0	<input type="checkbox"/> SACCHI DI SABBIA	<input type="checkbox"/> SOMMERSE

### FOTO 5

### NOTE

SPIAGGIA COMPRESA TRA IL BAGNO PASSATORE E IL BAGNO SUSY.

### DINAMICA DELLA COSTA

- EROSIONE     RIPASCIMENTO     STABILE

**DATA:**  
04/06/2004

**RILEVATORE:**  
GIUNCHI - MINGUZZI

**AGGIORNAMENTO:**

**PAGINA 1**

**COMUNE DI RAVENNA**  
 AREA 6: PIANIFICAZIONE TERRITORIALE  
 SERVIZIO PROGETTAZIONE URBANISTICA

**CENSIMENTO SPIAGGE LIBERE**

**COD AREA:** 1143 **NUM SCHEDA:** 07.503

**LOCALITA':** LIDO DI DANTE

**CATASTO RAVENNA**

**SEZIONE:** RA

**FOGLIO:** 171/A

**MAPPALE:** 186-177

**TIPOLOGIA**

SPIAGGIA LIBERA DA CONCESSIONI  SPIAGGIA NATURISTI

**VINCOLI AMBIENTALI VIGENTI**

VINCOLO IDROGEOLOGICO

RISERVE NATURALI DELLO STATO

ZONA DI PROTEZIONE SPECIALE

SITI INTERESSE COMUNITARIO

VINCOLO PAESISTICO LR31/2002  
 - L. R. 27/88 - L. 1039/39  
 - L. 1497/39 - L. 431 / 85

**PROPRIETA' AREA**

COMUNE  DEM. FORESTALE


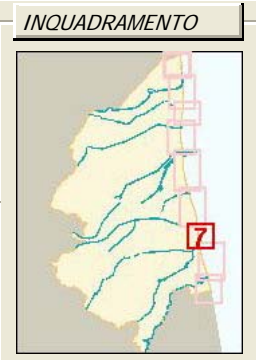
DEM. MARITTIMO  PRIVATA

**DIMENSIONI**

LUNGHEZZA MAX: 10

LARGHEZZA MAX: 12,32

SUPERFICIE TOTALE: 104,82



**CONNESSIONI ALLE RETI**

PISTA CICLABILE

TRASPORTO PUBBLICO

PARCHEGGI

**DIST. SPIAGGIA**

> 300 ML

> 300 ML

> 300 ML

**FILTRI**

PINETA ML

DUNA ML

RECINZIONI ML

**LARGH. ALT.**

0	0
0	0
0	1,2

**ACCESSIBILITA'**

ESCLUSIVA  DIRETTA

PRESENZA BARRIERE ARCH

**PERCORSI**

CARRABILE

PEDONALE

**NUMERO FREQUENZA**

0	0
0	0

**PAVIMENTAZ.**

**PROPRIETA' PERCORSI**

COMUNE

DEMANIO FORESTALE

DEMANIO MARITTIMO

PRIVATA

**DATI CONCESSIONE**

CONCESSIONE N: 0 DATA RILASCIO

SCADENZA:

INTESTATARIO CONCESSIONE:

**SEZIONE:** MARE/SPIAGGIA/EDIFICATO

**RECINZIONI AREA ALTEZZA**

<input type="checkbox"/> LEGNO	0
<input type="checkbox"/> RETE METALLICA	0
<input type="checkbox"/> VEGETAZIONE	0
<input checked="" type="checkbox"/> CEMENTO	0,8
<input type="checkbox"/> MURATURA	0

**PRESENZA SERVIZI**

SERVIZI IGIENICI  PUNTI RISTORO

PERCORSI PAVIM.  BARRIERE ARCHITET.

STRUTT SALVAT. N.

AREE DI SALVAT. MQ

SERV. MANUTENZIONE

**ARREDI**

CARTELLI BACH.

CESTINI

ILLUMINAZIONE

AIUOLE

**STATO DI CONSERVAZIONE** SUFFICIENTE **AREA RETROSTANTE:** EDIFICATO





DATA:

04/06/2004

RILEVATORE:

GIUNCHI - MINGUZZI

AGGIORNAMENTO:

PAGINA 2



COMUNE DI RAVENNA

AREA 6: PIANIFICAZIONE TERRITORIALE  
SERVIZIO PROGETTAZIONE URBANISTICA

## CENSIMENTO SPIAGGE LIBERE

COD AREA:

1143

NUM SCHEDA:

07.503

LOCALITA':

LIDO DI DANTE

CATASTO RAVENNA

SEZIONE:

RA

FOGLIO:

171/A

MAPPALE:

186-177

## TIPOLOGIA

 SPIAGGIA LIBERA DA CONCESSIONI SPIAGGIA NATURISTI

## PRESENZA DI DUNE

## CARATTERISTICHE

 PORZIONE DI DUNA PRESENZA DI VEGETAZIONE CONTINUA SOGGETTA A CALPESTIO

RIFERIMENTO SCHEDA

 PRES. DI CAPANNI

## RECINZIONI

 LEGNO FERRO CEMENTO RETE METALLICA

## DIMENSIONI

FRONTE ML.

0

PROFONDITA' ML.

0

ALTEZZA ML.

0

SUPERFICIE MQ.

0

## CONSERVAZIONE

 INSUFFICIENTE SUFFICIENTE BUONO OTTIMO

## FOTO 3



## PRESENZA DI PINETE

## CARATTERISTICHE

 BASSURE PRESENZA DI SOTTOBOSCO PERCORSI SOGGETTA A CALPESTIO

RIFERIMENTO SCHEDA:

PRESENZA STRUTTURE:

## RECINZIONI

 LEGNO FERRO CEMENTO RETE METALLICA

## DIMENSIONI

FRONTE ML.

0

PROFONDITA' ML.

0

ALTEZZA ML.

0

SUPERFICIE MQ.

0

## CONSERVAZIONE

 INSUFFICIENTE SUFFICIENTE BUONO OTTIMO

## FOTO 4



## PROTEZIONE COSTA

 PARALLELE

MATERIALI

TIPOLOGIA

 CONTINUE MASSI IN PIETRA EMERSE

DIST. COSTA

183,71

 MASSI IN CEMENTO SOFFOLTE

INTERASSE:

0

 SACCHI DI SABBIA SOMMERSE RADENTI

MATERIALI

TIPOLOGIA

 CONTINUE RADENTI MASSI IN PIETRA EMERSA

LUNGHEZZA:

0

 MASSI IN CEMENTO SOFFOLTA SACCHI DI SABBIA SOMMERSA A PENNELLO

MATERIALI

TIPOLOGIA

NUMERO:

0

 MASSI IN PIETRA EMERSE

LUNGHEZZA

0


 MASSI IN CEMENTO SOFFOLTE

INTERASSE

0

 SACCHI DI SABBIA SOMMERSE

## FOTO 5



## NOTE

SPIAGGIA COMPRESA TRA IL BAGNO SUSY E IL BAGNO SMERALDO.

## DINAMICA DELLA COSTA

 EROSIONE RIPASCIMENTO STABILE

**DATA:**  
04/06/2004

**RILEVATORE:**  
GIUNCHI - MINGUZZI

**AGGIORNAMENTO:**

**PAGINA 1**

**COMUNE DI RAVENNA**  
AREA 6: PIANIFICAZIONE TERRITORIALE  
SERVIZIO PROGETTAZIONE URBANISTICA

**COD AREA:** 1144 **NUM SCHEDA:** 07.504

**LOCALITA':** LIDO DI DANTE

**CATASTO RAVENNA**

**SEZIONE:** RA

**FOGLIO:** 171/A

**MAPPALE:** 186-177

**CENSIMENTO SPIAGGE LIBERE**

**TIPOLOGIA**

SPIAGGIA LIBERA DA CONCESSIONI  SPIAGGIA NATURISTI

**VINCOLI AMBIENTALI VIGENTI**

VINCOLO IDROGEOLOGICO

RISERVE NATURALI DELLO STATO

ZONA DI PROTEZIONE SPECIALE

SITI INTERESSE COMUNITARIO

VINCOLO PAESISTICO LR31/2002  
- L. R. 27/88 - L. 1039/39  
- L. 1497/39 - L. 431 / 85

**PROPRIETA' AREA**

COMUNE  DEM. FORESTALE


DEM. MARITTIMO  PRIVATA

**DIMENSIONI**

LUNGHEZZA MAX: 41,91

LARGHEZZA MAX: 28,07

SUPERFICIE TOTALE: 978,01



**CONNESSIONI ALLE RETI**

PISTA CICLABILE

TRASPORTO PUBBLICO

PARCHEGGI

**DIST. SPIAGGIA**

> 300 ML

> 300 ML

> 300 ML

**FILTRI**

PINETA ML

DUNA ML

RECINZIONI ML

**LARGH. ALT.**

0	0
0	0
0	0,8

**ACCESSIBILITA'**

ESCLUSIVA  DIRETTA

PRESENZA BARRIERE ARCH

**PERCORSI**

CARRABILE

PEDONALE

**NUMERO FREQUENZA**

0	0
0	0

**PAVIMENTAZ.**

**PROPRIETA' PERCORSI**

COMUNE

DEMANIO FORESTALE

DEMANIO MARITTIMO

PRIVATA

**DATI CONCESSIONE**

CONCESSIONE N: 0 DATA RILASCIO

SCADENZA:

INTESTATARIO CONCESSIONE:

**SEZIONE:** MARE/SPIAGGIA/EDIFICATO

**RECINZIONI AREA ALTEZZA**

<input type="checkbox"/> LEGNO	0
<input type="checkbox"/> RETE METALLICA	0
<input type="checkbox"/> VEGETAZIONE	0
<input checked="" type="checkbox"/> CEMENTO	0,8
<input type="checkbox"/> MURATURA	0

**PRESENZA SERVIZI**

SERVIZI IGIENICI  PUNTI RISTORO

PERCORSI PAVIM.  BARRIERE ARCHITET.

STRUTT SALVAT. N. 1

AREE DI SALVAT. MQ

SERV. MANUTENZIONE

**ARREDI**

CARTELLI BACH.

CESTINI

ILLUMINAZIONE

AIUOLE

**STATO DI CONSERVAZIONE** SUFFICIENTE **AREA RETROSTANTE:** EDIFICATO



DATA:

04/06/2004

RILEVATORE:

GIUNCHI - MINGUZZI

AGGIORNAMENTO:

PAGINA 2



COMUNE DI RAVENNA

AREA 6: PIANIFICAZIONE TERRITORIALE  
SERVIZIO PROGETTAZIONE URBANISTICA

## CENSIMENTO SPIAGGE LIBERE

COD AREA:

1144

NUM SCHEDA:

07.504

LOCALITA':

LIDO DI DANTE

CATASTO RAVENNA

SEZIONE:

RA

FOGLIO:

171/A

MAPPALE:

186-177

## TIPOLOGIA

 SPIAGGIA LIBERA DA CONCESSIONI SPIAGGIA NATURISTI

## PRESENZA DI DUNE

## CARATTERISTICHE

 PORZIONE DI DUNA PRESENZA DI VEGETAZIONE CONTINUA SOGGETTA A CALPESTIO

RIFERIMENTO SCHEDA

 PRES. DI CAPANNI

## DIMENSIONI

FRONTE ML.

0

PROFONDITA' ML.

0

ALTEZZA ML.

0

SUPERFICIE MQ.

0

## RECINZIONI

 LEGNO FERRO CEMENTO RETE METALLICA

## CONSERVAZIONE

 INSUFFICIENTE SUFFICIENTE BUONO OTTIMO

## FOTO 3



## PRESENZA DI PINETE

## CARATTERISTICHE

 BASSURE PRESENZA DI SOTTOBOSCO PERCORSI SOGGETTA A CALPESTIO

RIFERIMENTO SCHEDA:

PRESENZA STRUTTURE:

## DIMENSIONI

FRONTE ML.

0

PROFONDITA' ML.

0

ALTEZZA ML.

0

SUPERFICIE MQ.

0

## RECINZIONI

 LEGNO FERRO CEMENTO RETE METALLICA

## CONSERVAZIONE

 INSUFFICIENTE SUFFICIENTE BUONO OTTIMO

## FOTO 4



## PROTEZIONE COSTA

 PARALLELE

MATERIALI

 CONTINUE MASSI IN PIETRA

DIST. COSTA

187,71

 MASSI IN CEMENTO

INTERASSE:

0

 SACCHI DI SABBIA

## TIPOLOGIA

 EMERSE SOFFOLTE SOMMERSE RADENTI

MATERIALI

 CONTINUE RADENTI MASSI IN PIETRA

LUNGHEZZA:

0

 MASSI IN CEMENTO SACCHI DI SABBIA

## TIPOLOGIA

 EMERSA SOFFOLTA SOMMERSA A PENNELLO

MATERIALI

NUMERO:

0

 MASSI IN PIETRA

LUNGHEZZA

0

 MASSI IN CEMENTO

INTERASSE

0

 SACCHI DI SABBIA

## TIPOLOGIA

 EMERSE SOFFOLTE SOMMERSE

## FOTO 5



## NOTE

SPIAGGIA COMPRESA TRA IL BAGNO SMERALDO E IL CIRCOLO MO.BO.

## DINAMICA DELLA COSTA

 EROSIONE RIPASCIMENTO STABILE



**DATA:**  
04/06/2004

**RILEVATORE:**  
GIUNCHI - MINGUZZI

**AGGIORNAMENTO:**

**PAGINA 1**

**COD AREA:** 1145 **NUM SCHEDA:** 07.505

**LOCALITA':** LIDO DI DANTE

**CATASTO RAVENNA**

**SEZIONE:** RA

**FOGLIO:** 171

**MAPPALE:** 356

**CENSIMENTO SPIAGGE LIBERE**

**TIPOLOGIA**

SPIAGGIA LIBERA DA CONCESSIONI  SPIAGGIA NATURISTI

**VINCOLI AMBIENTALI VIGENTI**

VINCOLO IDROGEOLOGICO

RISERVE NATURALI DELLO STATO

ZONA DI PROTEZIONE SPECIALE

SITI INTERESSE COMUNITARIO

VINCOLO PAESISTICO LR31/2002  
- L. R. 27/88 - L. 1039/39  
- L. 1497/39 - L. 431 / 85

**PROPRIETA' AREA**

COMUNE  DEM. FORESTALE


DEM. MARITTIMO  PRIVATA

**DIMENSIONI**

LUNGHEZZA MAX: 14,87

LARGHEZZA MAX: 60,91

SUPERFICIE TOTALE: 529,34



**CONNESSIONI ALLE RETI**

PISTA CICLABILE

TRASPORTO PUBBLICO

PARCHEGGI

**DIST. SPIAGGIA**

> 300 ML

> 300 ML

> 300 ML

**FILTRI**

PINETA ML

DUNA ML

RECINZIONI ML

**LARGH. ALT.**

0	0
0	0
0	0

**ACCESSIBILITA'**

ESCLUSIVA  DIRETTA

PRESENZA BARRIERE ARCH

**PERCORSI**

CARRABILE

PEDONALE

**NUMERO FREQUENZA**

1	0
0	0

**PAVIMENTAZ.**

STERRATO

**PROPRIETA' PERCORSI**

COMUNE

DEMANIO FORESTALE

DEMANIO MARITTIMO

PRIVATA

**DATI CONCESSIONE**

CONCESSIONE N: 0 DATA RILASCIO

SCADENZA:

INTESTATARIO CONCESSIONE:

**SEZIONE:** MARE/SPIAGGIA/EDIFICATO

**RECINZIONI AREA ALTEZZA**

LEGNO	0
RETE METALLICA	0
VEGETAZIONE	0
CEMENTO	0
MURATURA	0

**PRESENZA SERVIZI**

SERVIZI IGIENICI  PUNTI RISTORO

PERCORSI PAVIM.  BARRIERE ARCHITET.

STRUTT SALVAT. N.

AREE DI SALVAT. MQ

SERV. MANUTENZIONE

**ARREDI**

CARTELLI BACH.

CESTINI

ILLUMINAZIONE

AIUOLE

**STATO DI CONSERVAZIONE**

SUFFICIENTE

**AREA RETROSTANTE:** EDIFICATO



DATA:	04/06/2004
RILEVATORE:	GIUNCHI - MINGUZZI
AGGIORNAMENTO:	
<b>PAGINA 2</b>	



**COMUNE DI RAVENNA**  
 AREA 6: PIANIFICAZIONE TERRITORIALE  
 SERVIZIO PROGETTAZIONE URBANISTICA

## CENSIMENTO SPIAGGE LIBERE

COD AREA:	NUM SCHEDA:
1145	07.505
LOCALITA':	
LIDO DI DANTE	
CATASTO RAVENNA	
SEZIONE:	RA
FOGLIO:	171
MAPPALE:	356

### TIPOLOGIA

- SPIAGGIA LIBERA DA CONCESSIONI     SPIAGGIA NATURISTI

### PRESENZA DI DUNE

CARATTERISTICHE		RECINZIONI
<input type="checkbox"/> PORZIONE DI DUNA	<input type="checkbox"/> PRESENZA DI VEGETAZIONE	<input type="checkbox"/> LEGNO
<input type="checkbox"/> CONTINUA	<input type="checkbox"/> SOGGETTA A CALPESTIO	<input type="checkbox"/> FERRO
RIFERIMENTO SCHEDA: <input type="text"/>		<input type="checkbox"/> CEMENTO
<input type="checkbox"/> PRES. DI CAPANNI	<input type="text"/>	<input type="checkbox"/> RETE METALLICA
DIMENSIONI		CONSERVAZIONE
FRONTE ML.	<input type="text" value="0"/>	<input type="checkbox"/> INSUFFICIENTE
PROFONDITA' ML.	<input type="text" value="0"/>	<input type="checkbox"/> SUFFICIENTE
ALTEZZA ML.	<input type="text" value="0"/>	<input type="checkbox"/> BUONO
SUPERFICIE MQ.	<input type="text" value="0"/>	<input type="checkbox"/> OTTIMO

FOTO 3



### PRESENZA DI PINETE

CARATTERISTICHE		RECINZIONI
<input type="checkbox"/> BASSURE	<input type="checkbox"/> PRESENZA DI SOTTOBOSCO	<input type="checkbox"/> LEGNO
<input type="checkbox"/> PERCORSI	<input type="checkbox"/> SOGGETTA A CALPESTIO	<input type="checkbox"/> FERRO
RIFERIMENTO SCHEDA: <input type="text"/>		<input type="checkbox"/> CEMENTO
PRESENZA STRUTTURE: <input type="text"/>		<input type="checkbox"/> RETE METALLICA
DIMENSIONI		CONSERVAZIONE
FRONTE ML.	<input type="text" value="0"/>	<input type="checkbox"/> INSUFFICIENTE
PROFONDITA' ML.	<input type="text" value="0"/>	<input type="checkbox"/> SUFFICIENTE
ALTEZZA ML.	<input type="text" value="0"/>	<input type="checkbox"/> BUONO
SUPERFICIE MQ.	<input type="text" value="0"/>	<input type="checkbox"/> OTTIMO

FOTO 4



### PROTEZIONE COSTA

<input checked="" type="checkbox"/> <b>PARALLELE</b>	MATERIALI	TIPOLOGIA
<input checked="" type="checkbox"/> CONTINUE	<input checked="" type="checkbox"/> MASSI IN PIETRA	<input type="checkbox"/> EMERSE
DIST. COSTA: <input type="text" value="185"/>	<input type="checkbox"/> MASSI IN CEMENTO	<input checked="" type="checkbox"/> SOFFOLTE
INTERASSE: <input type="text" value="0"/>	<input type="checkbox"/> SACCHI DI SABBIA	<input type="checkbox"/> SOMMERSE
<input type="checkbox"/> <b>RADENTI</b>	MATERIALI	TIPOLOGIA
<input type="checkbox"/> CONTINUE	<input type="checkbox"/> RADENTI MASSI IN PIETRA	<input type="checkbox"/> EMERSA
LUNGHEZZA: <input type="text" value="0"/>	<input type="checkbox"/> MASSI IN CEMENTO	<input type="checkbox"/> SOFFOLTA
	<input type="checkbox"/> SACCHI DI SABBIA	<input type="checkbox"/> SOMMERSA
<input checked="" type="checkbox"/> <b>A PENNELLO</b>	MATERIALI	TIPOLOGIA
NUMERO: <input type="text" value="1"/>	<input checked="" type="checkbox"/> MASSI IN PIETRA	<input checked="" type="checkbox"/> EMERSE
LUNGHEZZA: <input type="text" value="64,79"/>	<input type="checkbox"/> MASSI IN CEMENTO	<input type="checkbox"/> SOFFOLTE
INTERASSE: <input type="text" value="297,19"/>	<input type="checkbox"/> SACCHI DI SABBIA	<input type="checkbox"/> SOMMERSE

FOTO 5



### NOTE

SPIAGGIA COMPRESA TRA IL CENTRO MO.BO E IL BAGNO CLASSE. INTERASSE PENNELLO RIFERITO AL PENNELLO SUD.

### DINAMICA DELLA COSTA

- EROSIONE     RIPASCIMENTO     STABILE

**DATA:**  
04/06/2004

**RILEVATORE:**  
GIUNCHI - MINGUZZI

**AGGIORNAMENTO:**

**PAGINA 1**

**COMUNE DI RAVENNA**  
AREA 6: PIANIFICAZIONE TERRITORIALE  
SERVIZIO PROGETTAZIONE URBANISTICA

**COD AREA:** 1146 **NUM SCHEDA:** 07.506

**LOCALITA':** LIDO DI DANTE

**CATASTO RAVENNA**

**SEZIONE:** RA

**FOGLIO:** 171

**MAPPALE:** 356

**CENSIMENTO SPIAGGE LIBERE**

**TIPOLOGIA**

SPIAGGIA LIBERA DA CONCESSIONI  SPIAGGIA NATURISTI

**VINCOLI AMBIENTALI VIGENTI**

VINCOLO IDROGEOLOGICO

RISERVE NATURALI DELLO STATO

ZONA DI PROTEZIONE SPECIALE

SITI INTERESSE COMUNITARIO

VINCOLO PAESISTICO LR31/2002  
- L. R. 27/88 - L. 1039/39  
- L. 1497/39 - L. 431 / 85

**PROPRIETA' AREA**

COMUNE  DEM. FORESTALE


DEM. MARITTIMO  PRIVATA

**DIMENSIONI**

LUNGHEZZA MAX: 806,98

LARGHEZZA MAX: 74,45

SUPERFICIE TOTALE: 30701,37



**CONNESSIONI ALLE RETI**

PISTA CICLABILE

TRASPORTO PUBBLICO

PARCHEGGI

**DIST. SPIAGGIA**

> 300 ML

> 300 ML

> 300 ML

**FILTRI**

PINETA ML

DUNA ML

RECINZIONI ML

LARGH.	ALT.
122,75	0
34,02	0
0	2

**ACCESSIBILITA'**

ESCLUSIVA  DIRETTA

PRESENZA BARRIERE ARCH

**PERCORSI**

CARRABILE

PEDONALE

NUMERO	FREQUENZA
0	0
2	0

**PAVIMENTAZ.**

STERRATO

**PROPRIETA' PERCORSI**

COMUNE

DEMANIO FORESTALE

DEMANIO MARITTIMO

PRIVATA

**DATI CONCESSIONE**

CONCESSIONE N: 0 DATA RILASCIO

SCADENZA:

INTESTATARIO CONCESSIONE:

**SEZIONE:** MARE/SPIAGGIA/CAMPEGGIO/PINETA/AGRICOLO

**RECINZIONI AREA**

LEGNO 0

RETE METALLICA 0,8

VEGETAZIONE 0

CEMENTO 1,2

MURATURA 0

**PRESENZA SERVIZI**

SERVIZI IGIENICI  PUNTI RISTORO

PERCORSI PAVIM.  BARRIERE ARCHITET.

STRUTT SALVAT. N.

AREE DI SALVAT. MQ

SERV. MANUTENZIONE

**ARREDI**

CARTELLI BACH.

CESTINI

ILLUMINAZIONE

AIUOLE

**STATO DI CONSERVAZIONE**

SUFFICIENTE

**AREA RETROSTANTE:**

CAMPEGGIO





DATA:

04/06/2004

RILEVATORE:

GIUNCHI - MINGUZZI

AGGIORNAMENTO:

PAGINA 2



COMUNE DI RAVENNA

AREA 6: PIANIFICAZIONE TERRITORIALE  
SERVIZIO PROGETTAZIONE URBANISTICA

## CENSIMENTO SPIAGGE LIBERE

COD AREA:

1146

NUM SCHEDA:

07.506

LOCALITA':

LIDO DI DANTE

CATASTO RAVENNA

SEZIONE:

RA

FOGLIO:

171

MAPPALE:

356

## TIPOLOGIA

 SPIAGGIA LIBERA DA CONCESSIONI SPIAGGIA NATURISTI

## PRESENZA DI DUNE

## CARATTERISTICHE

 PORZIONE DI DUNA PRESENZA DI VEGETAZIONE CONTINUA SOGGETTA A CALPESTIO

RIFERIMENTO SCHEDA

07.801

 PRES. DI CAPANNI

## RECINZIONI

 LEGNO FERRO CEMENTO RETE METALLICA

## DIMENSIONI

FRONTE ML.

2105,05

PROFONDITA' ML.

34,02

ALTEZZA ML.

0

SUPERFICIE MQ.

5549,27

## CONSERVAZIONE

 INSUFFICIENTE SUFFICIENTE BUONO OTTIMO

## FOTO 3



## PRESENZA DI PINETE

## CARATTERISTICHE

 BASSURE PRESENZA DI SOTTOBOSCO PERCORSI SOGGETTA A CALPESTIO

RIFERIMENTO SCHEDA:

07.301

PRESENZA STRUTTURE:

## RECINZIONI

 LEGNO FERRO CEMENTO RETE METALLICA

## DIMENSIONI

FRONTE ML.

2666,7

PROFONDITA' ML.

340,26

ALTEZZA ML.

0

SUPERFICIE MQ.

1166245

## CONSERVAZIONE

 INSUFFICIENTE SUFFICIENTE BUONO OTTIMO

## FOTO 4



## PROTEZIONE COSTA

 PARALLELE

## MATERIALI

 CONTINUE MASSI IN PIETRA

DIST. COSTA

203,57

 MASSI IN CEMENTO

INTERASSE:

0

 SACCHI DI SABBIA

## TIPOLOGIA

 EMERSE SOFFOLTE SOMMERSE RADENTI

## MATERIALI

 CONTINUE RADENTI MASSI IN PIETRA

LUNGHEZZA:

0

 MASSI IN CEMENTO SACCHI DI SABBIA

## TIPOLOGIA

 EMERSA SOFFOLTA SOMMERSA A PENNELLO

## MATERIALI

NUMERO:

1

 MASSI IN PIETRA

LUNGHEZZA

195,08

 MASSI IN CEMENTO

INTERASSE

140,21

 SACCHI DI SABBIA

## TIPOLOGIA

 EMERSE SOFFOLTE SOMMERSE

## FOTO 5



## NOTE

SPIAGGIA COMPRESA TRA IL BAGNO CLASSE E SPIAGGIA NATURISTA. SOLAMENTE PORZIONI DI DUNA NELLA SPIAGGIA. INTERASSE PENNELLO RIFERITO AL PENNELLO SUD.

## DINAMICA DELLA COSTA

 EROSIONE RIPASCIMENTO STABILE

DATA:

04/06/2004

RILEVATORE:

GIUNCHI - MINGUZZI

AGGIORNAMENTO:

PAGINA 1



COMUNE DI RAVENNA

AREA 6: PIANIFICAZIONE TERRITORIALE  
SERVIZIO PROGETTAZIONE URBANISTICA

CENSIMENTO SPIAGGE LIBERE

Pagina 2

COD AREA:

1148

NUM SCHEDA:

07.508

LOCALITA':

LIDO DI DANTE

CATASTO RAVENNA

SEZIONE:

RA

FOGLIO:

171-217

MAPPALE:

356-30

## TIPOLOGIA

 SPIAGGIA LIBERA DA CONCESSIONI SPIAGGIA NATURISTI

## VINCOLI AMBIENTALI VIGENTI

- VINCOLO IDROGEOLOGICO
- RISERVE NATURALI DELLO STATO
- ZONA DI PROTEZIONE SPECIALE
- SITI INTERESSE COMUNITARIO
- VINCOLO PAESISTICO LR31/2002  
- L. R. 27/88 - L. 1039/39  
- L. 1497/39 - L. 431 / 85

## PROPRIETA' AREA

- COMUNE  DEM. FORESTALE
- DEM. MARITTIMO  PRIVATA

## DIMENSIONI

LUNGHEZZA MAX: 805,4

LARGHEZZA MAX: 101,84

SUPERFICIE TOTALE: 39613,54

## INQUADRAMENTO



## FOTO SATELLITARE TRATTO



## CONNESSIONI ALLE RETI

- PISTA CICLABILE
- TRASPORTO PUBBLICO
- PARCHEGGI

## DIST. SPIAGGIA

- > 300 ML
- > 300 ML
- > 300 ML

## FILTRI

- PINETA ML
- DUNA ML
- RECINZIONI ML

## LARGH.

690,57

## ALT.

0

0

0

## ACCESSIBILITA'

- ESCLUSIVA  DIRETTA
- PRESENZA BARRIERE ARCH

## PERCORSI

- CARRABILE
- PEDONALE

## NUMERO

1

0

## FREQUENZA

0

0

## PAVIMENTAZ.

STERRATO

## PROPRIETA' PERCORSI

- COMUNE
- DEMANIO FORESTALE
- DEMANIO MARITTIMO
- PRIVATA

## DATI CONCESSIONE

CONCESSIONE N: 0 DATA RILASCIO

SCADENZA:

INTESTATARIO CONCESSIONE:

SEZIONE: MARE/SPIAGGIA/DUNA/PINETA

## RECINZIONI AREA

- LEGNO 0
- RETE METALLICA 0
- VEGETAZIONE 0
- CEMENTO 0
- MURATURA 0

## ALTEZZA

## PRESENZA SERVIZI

- SERVIZI IGIENICI  PUNTI RISTORO
- PERCORSI PAVIM.  BARRIERE ARCHITET.
- STRUTT SALVAT. N.
- AREE DI SALVAT. MQ
- SERV. MANUTENZIONE

## ARREDI

- CARTELLI BACH.
- CESTINI
- ILLUMINAZIONE
- AIUOLE

## STATO DI CONSERVAZIONE

BUONO

## AREA RETROSTANTE:

PINETA

## FOTO 1



## FOTO 2



DATA:

04/06/2004

RILEVATORE:

GIUNCHI - MINGUZZI

AGGIORNAMENTO:

PAGINA 2



COMUNE DI RAVENNA

AREA 6: PIANIFICAZIONE TERRITORIALE  
SERVIZIO PROGETTAZIONE URBANISTICA

## CENSIMENTO SPIAGGE LIBERE

COD AREA:

1148

NUM SCHEDA:

07.508

LOCALITA':

LIDO DI DANTE

CATASTO RAVENNA

SEZIONE:

RA

FOGLIO:

171-217

MAPPALE:

356-30

## TIPOLOGIA

 SPIAGGIA LIBERA DA CONCESSIONI SPIAGGIA NATURISTI

## PRESENZA DI DUNE

## CARATTERISTICHE

 PORZIONE DI DUNA PRESENZA DI VEGETAZIONE CONTINUA SOGGETTA A CALPESTIO

RIFERIMENTO SCHEDA

07,802

 PRES. DI CAPANNI

## RECINZIONI

 LEGNO FERRO CEMENTO RETE METALLICA

## DIMENSIONI

FRONTE ML.

2105,05

PROFONDITA' ML.

34,02

ALTEZZA ML.

0

SUPERFICIE MQ.

5549,27

## CONSERVAZIONE

 INSUFFICIENTE SUFFICIENTE BUONO OTTIMO

## FOTO 3



## PRESENZA DI PINETE

## CARATTERISTICHE

 BASSURE PRESENZA DI SOTTOBOSCO PERCORSI SOGGETTA A CALPESTIO

RIFERIMENTO SCHEDA:

07.301

PRESENZA STRUTTURE:

## RECINZIONI

 LEGNO FERRO CEMENTO RETE METALLICA

## DIMENSIONI

FRONTE ML.

2666,7

PROFONDITA' ML

340,26

ALTEZZA ML

0

SUPERFICIE MQ.

1166245

## CONSERVAZIONE

 INSUFFICIENTE SUFFICIENTE BUONO OTTIMO

## FOTO 4



## PROTEZIONE COSTA

 PARALLELE

## MATERIALI

 CONTINUE MASSI IN PIETRA

DIST. COSTA

0

 MASSI IN CEMENTO

INTERASSE:

0

 SACCHI DI SABBIA

## TIPOLOGIA

 EMERSE SOFFOLTE SOMMERSE RADENTI

## MATERIALI

 CONTINUE RADENTI MASSI IN PIETRA

LUNGHEZZA:

0

 MASSI IN CEMENTO SACCHI DI SABBIA

## TIPOLOGIA

 EMERSA SOFFOLTA SOMMERSA A PENNELLO

## MATERIALI

NUMERO:

0

 MASSI IN PIETRA

LUNGHEZZA

0

 MASSI IN CEMENTO

INTERASSE

0

 SACCHI DI SABBIA

## TIPOLOGIA

 EMERSE SOFFOLTE SOMMERSE

## FOTO 5



## NOTE

SPIAGGIA COMPRESA TRA LA SPIAGGIA NATURISTI E FOCE BEVANO. DUNE IN EROSIONE.

## DINAMICA DELLA COSTA

 EROSIONE RIPASCIMENTO STABILE



**DATA:**  
22/04/2004

**RILEVATORE:**  
GIUNCHI - MINGUZZI

**AGGIORNAMENTO:**

**PAGINA 1**


**COMUNE DI RAVENNA**  
 AREA 6: PIANIFICAZIONE TERRITORIALE  
 SERVIZIO PROGETTAZIONE URBANISTICA

**CENSIMENTO SPIAGGE LIBERE**

**COD AREA:** 1149    **NUM SCHEDA:** 08.501

**LOCALITA':**  
LIDO DI CLASSE

**CATASTO RAVENNA**

**SEZIONE:** S

**FOGLIO:** 26

**MAPPALE:** 40-112

**TIPOLOGIA**

SPIAGGIA LIBERA DA CONCESSIONI   
  SPIAGGIA NATURISTI   

**VINCOLI AMBIENTALI VIGENTI**


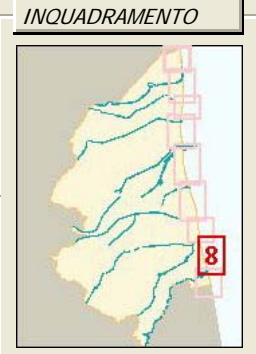
VINCOLO IDROGEOLOGICO  
 RISERVE NATURALI DELLO STATO  
 ZONA DI PROTEZIONE SPECIALE  
 SITI INTERESSE COMUNITARIO  
 VINCOLO PAESISTICO LR31/2002  
 - L. R. 27/88    - L. 1039/39  
 - L. 1497/39    - L. 431 / 85

**PROPRIETA' AREA**

COMUNE     DEM. FORESTALE  
 DEM. MARITTIMO     PRIVATA

**DIMENSIONI**

LUNGHEZZA MAX: 3373,98  
 LARGHEZZA MAX: 142,95  
 SUPERFICIE TOTALE: 265180,9



**CONNESSIONI ALLE RETI**

PISTA CICLABILE  
 TRASPORTO PUBBLICO  
 PARCHEGGI

**DIST. SPIAGGIA**

> 300 ML  
 > 300 ML  
 > 300 ML

**FILTRI**

PINETA ML  
 DUNA ML  
 RECINZIONI ML

LARGH.	ALT.
832,16	0
58,62	0
0	0

**ACCESSIBILITA'**

ESCLUSIVA     DIRETTA  
 PRESENZA BARRIERE ARCH

**PERCORSI**

CARRABILE  
 PEDONALE

**NUMERO**

0  
1

**FREQUENZA**

0  
0

**PAVIMENTAZ.**

STERRATO

**PROPRIETA' PERCORSI**

COMUNE  
 DEMANIO FORESTALE  
 DEMANIO MARITTIMO  
 PRIVATA

**DATI CONCESSIONE**

CONCESSIONE N: 0    DATA RILASCIO  
 SCADENZA:  
 INTESTATARIO CONCESSIONE:

**SEZIONE:** MARE/SPIAGGIA/DUNA/PINETA

**RECINZIONI AREA**

LEGNO    0  
 RETE METALLICA    0  
 VEGETAZIONE    0  
 CEMENTO    0  
 MURATURA    0

**PRESENZA SERVIZI**

SERVIZI IGIENICI     PUNTI RISTORO  
 PERCORSI PAVIM.     BARRIERE ARCHITET.  
 STRUTT SALVAT. N.  
 AREE DI SALVAT. MQ  
 SERV. MANUTENZIONE

**ARREDI**

CARTELLI BACH.  
 CESTINI  
 ILLUMINAZIONE  
 AIUOLE

**STATO DI CONSERVAZIONE:** BUONO    **AREA RETROSTANTE:** PINETA

**FOTO 1**

**FOTO 2**

DATA:
22/04/2004
RILEVATORE:
GIUNCHI - MINGUZZI
AGGIORNAMENTO:
<b>PAGINA 2</b>



**COMUNE DI RAVENNA**  
 AREA 6: PIANIFICAZIONE TERRITORIALE  
 SERVIZIO PROGETTAZIONE URBANISTICA

## CENSIMENTO SPIAGGE LIBERE

COD AREA:	NUM SCHEDA:
1149	08.501
LOCALITA':	
LIDO DI CLASSE	
CATASTO RAVENNA	
SEZIONE:	S
FOGLIO:	26
MAPPALE:	40-112

### TIPOLOGIA

- SPIAGGIA LIBERA DA CONCESSIONI  SPIAGGIA NATURISTI

### PRESENZA DI DUNE

CARATTERISTICHE	RECINZIONI
<input type="checkbox"/> PORZIONE DI DUNA <input checked="" type="checkbox"/> PRESENZA DI VEGETAZIONE	<input type="checkbox"/> LEGNO
<input checked="" type="checkbox"/> CONTINUA <input checked="" type="checkbox"/> SOGGETTA A CALPESTIO	<input type="checkbox"/> FERRO
RIFERIMENTO SCHEDA: <input type="text" value="08.801"/>	<input type="checkbox"/> CEMENTO
<input type="checkbox"/> PRES. DI CAPANNI <input type="text" value=""/>	<input type="checkbox"/> RETE METALLICA
DIMENSIONI	CONSERVAZIONE
FRONTE ML. <input type="text" value="3078,69"/>	<input type="checkbox"/> INSUFFICIENTE
PROFONDITA' ML. <input type="text" value="58,62"/>	<input type="checkbox"/> SUFFICIENTE
ALTEZZA ML. <input type="text" value="0"/>	<input checked="" type="checkbox"/> BUONO
SUPERFICIE MQ. <input type="text" value="155189,8"/>	<input type="checkbox"/> OTTIMO

### FOTO 3

### PRESENZA DI PINETE

CARATTERISTICHE	RECINZIONI
<input type="checkbox"/> BASSURE <input checked="" type="checkbox"/> PRESENZA DI SOTTOBOSCO	<input type="checkbox"/> LEGNO
<input checked="" type="checkbox"/> PERCORSI <input checked="" type="checkbox"/> SOGGETTA A CALPESTIO	<input type="checkbox"/> FERRO
RIFERIMENTO SCHEDA: <input type="text" value="08.301"/>	<input type="checkbox"/> CEMENTO
PRESENZA STRUTTURE: <input type="text" value=""/>	<input type="checkbox"/> RETE METALLICA
DIMENSIONI	CONSERVAZIONE
FRONTE ML. <input type="text" value="3490,48"/>	<input type="checkbox"/> INSUFFICIENTE
PROFONDITA' ML. <input type="text" value="831,77"/>	<input type="checkbox"/> SUFFICIENTE
ALTEZZA ML. <input type="text" value="0"/>	<input checked="" type="checkbox"/> BUONO
SUPERFICIE MQ. <input type="text" value="2678181"/>	<input type="checkbox"/> OTTIMO

### FOTO 4

### PROTEZIONE COSTA

<input type="checkbox"/> <b>PARALLELE</b>	<b>MATERIALI</b>	<b>TIPOLOGIA</b>
<input type="checkbox"/> CONTINUE	<input type="checkbox"/> MASSI IN PIETRA	<input type="checkbox"/> EMERSE
DIST. COSTA: <input type="text" value="0"/>	<input type="checkbox"/> MASSI IN CEMENTO	<input type="checkbox"/> SOFFOLTE
INTERASSE: <input type="text" value="0"/>	<input type="checkbox"/> SACCHI DI SABBIA	<input type="checkbox"/> SOMMERSE
<input type="checkbox"/> <b>RADENTI</b>	<b>MATERIALI</b>	<b>TIPOLOGIA</b>
<input type="checkbox"/> CONTINUE	<input type="checkbox"/> RADENTI MASSI IN PIETRA	<input type="checkbox"/> EMERSA
LUNGHEZZA: <input type="text" value="0"/>	<input type="checkbox"/> MASSI IN CEMENTO	<input type="checkbox"/> SOFFOLTA
	<input type="checkbox"/> SACCHI DI SABBIA	<input type="checkbox"/> SOMMERSA
<input type="checkbox"/> <b>A PENNELLO</b>	<b>MATERIALI</b>	<b>TIPOLOGIA</b>
NUMERO: <input type="text" value="0"/>	<input type="checkbox"/> MASSI IN PIETRA	<input type="checkbox"/> EMERSE
LUNGHEZZA: <input type="text" value="0"/>	<input type="checkbox"/> MASSI IN CEMENTO	<input type="checkbox"/> SOFFOLTE
INTERASSE: <input type="text" value="0"/>	<input type="checkbox"/> SACCHI DI SABBIA	<input type="checkbox"/> SOMMERSE

### FOTO 5

### DINAMICA DELLA COSTA

- EROSIONE  RIPASCIMENTO  STABILE

### NOTE

SPIAGGIA COMPRESA TRA LA FOCE DEL BEVANO E SPIAGGIA CON PROTEZIONE.

DATA:

22/04/2004

RILEVATORE:

GIUNCHI - MINGUZZI

AGGIORNAMENTO:

PAGINA 1



COMUNE DI RAVENNA

AREA 6: PIANIFICAZIONE TERRITORIALE  
SERVIZIO PROGETTAZIONE URBANISTICA

CENSIMENTO SPIAGGE LIBERE

Pagina 2

COD AREA:

1150

NUM SCHEDA:

08.502

LOCALITA':

LIDO DI CLASSE

CATASTO RAVENNA

SEZIONE:

S

FOGLIO:

48

MAPPALE:

465

## TIPOLOGIA

 SPIAGGIA LIBERA DA CONCESSIONI SPIAGGIA NATURISTI

## VINCOLI AMBIENTALI VIGENTI

- VINCOLO IDROGEOLOGICO
- RISERVE NATURALI DELLO STATO
- ZONA DI PROTEZIONE SPECIALE
- SITI INTERESSE COMUNITARIO
- VINCOLO PAESISTICO LR31/2002  
- L. R. 27/88 - L. 1039/39  
- L. 1497/39 - L. 431 / 85

## PROPRIETA' AREA

- COMUNE  DEM. FORESTALE
- DEM. MARITTIMO  PRIVATA

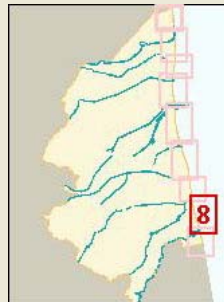
## DIMENSIONI

LUNGHEZZA MAX: 514,85


LARGHEZZA MAX: 99,59

SUPERFICIE TOTALE: 36103,86

## INQUADRAMENTO



## FOTO SATELLITARE TRATTO



## CONNESSIONI ALLE RETI

- PISTA CICLABILE
- TRASPORTO PUBBLICO
- PARCHEGGI

## DIST. SPIAGGIA

- > 300 ML
- > 300 ML
- > 300 ML

## FILTRI

- PINETA ML
- DUNA ML
- RECINZIONI ML

## LARGH.

978,27

## ALT.

0

## ACCESSIBILITA'

- ESCLUSIVA  DIRETTA
- PRESENZA BARRIERE ARCH

## PERCORSI

- CARRABILE
- PEDONALE

## NUMERO

0

1

## FREQUENZA

0

0

## PAVIMENTAZ.

STERRATO

## PROPRIETA' PERCORSI

- COMUNE
- DEMANIO FORESTALE
- DEMANIO MARITTIMO
- PRIVATA

## DATI CONCESSIONE

CONCESSIONE N: 0 DATA RILASCIO

SCADENZA:

INTESTATARIO CONCESSIONE:

SEZIONE: MARE/SPIAGGIA/DUNA/PINETA

## RECINZIONI AREA

- LEGNO 0
- RETE METALLICA 0
- VEGETAZIONE 0
- CEMENTO 0
- MURATURA 0

## ALTEZZA

## PRESENZA SERVIZI

- SERVIZI IGIENICI  PUNTI RISTORO
- PERCORSI PAVIM.  BARRIERE ARCHITET.
- STRUTT SALVAT. N.
- AREE DI SALVAT. MQ
- SERV. MANUTENZIONE

## ARREDI

- CARTELLI BACH.
- CESTINI
- ILLUMINAZIONE
- AIUOLE

## STATO DI CONSERVAZIONE

BUONO

## AREA RETROSTANTE:

PINETA

## FOTO 1

## FOTO 2



DATA:	22/04/2004
RILEVATORE:	GIUNCHI - MINGUZZI
AGGIORNAMENTO:	
<b>PAGINA 2</b>	



**COMUNE DI RAVENNA**  
 AREA 6: PIANIFICAZIONE TERRITORIALE  
 SERVIZIO PROGETTAZIONE URBANISTICA

## CENSIMENTO SPIAGGE LIBERE

COD AREA:	NUM SCHEDA:
1150	08.502
LOCALITA':	
LIDO DI CLASSE	
CATASTO RAVENNA	
SEZIONE:	S
FOGLIO:	48
MAPPALE:	465

### TIPOLOGIA

- SPIAGGIA LIBERA DA CONCESSIONI     SPIAGGIA NATURISTI

### PRESENZA DI DUNE

CARATTERISTICHE		RECINZIONI
<input type="checkbox"/> PORZIONE DI DUNA	<input checked="" type="checkbox"/> PRESENZA DI VEGETAZIONE	<input type="checkbox"/> LEGNO
<input checked="" type="checkbox"/> CONTINUA	<input checked="" type="checkbox"/> SOGGETTA A CALPESTIO	<input type="checkbox"/> FERRO
RIFERIMENTO SCHEDA: <input type="text" value="08.801"/>		<input type="checkbox"/> CEMENTO
<input type="checkbox"/> PRES. DI CAPANNI		<input type="checkbox"/> RETE METALLICA
DIMENSIONI		CONSERVAZIONE
FRONTE ML.	<input type="text" value="3078,69"/>	<input type="checkbox"/> INSUFFICIENTE
PROFONDITA' ML.	<input type="text" value="58,62"/>	<input type="checkbox"/> SUFFICIENTE
ALTEZZA ML.	<input type="text" value="0"/>	<input checked="" type="checkbox"/> BUONO
SUPERFICIE MQ.	<input type="text" value="155189,8"/>	<input type="checkbox"/> OTTIMO

### FOTO 3

### PRESENZA DI PINETE

CARATTERISTICHE		RECINZIONI
<input type="checkbox"/> BASSURE	<input checked="" type="checkbox"/> PRESENZA DI SOTTOBOSCO	<input type="checkbox"/> LEGNO
<input checked="" type="checkbox"/> PERCORSI	<input checked="" type="checkbox"/> SOGGETTA A CALPESTIO	<input type="checkbox"/> FERRO
RIFERIMENTO SCHEDA: <input type="text" value="08.301"/>		<input type="checkbox"/> CEMENTO
PRESENZA STRUTTURE: <input type="text"/>		<input checked="" type="checkbox"/> RETE METALLICA
DIMENSIONI		CONSERVAZIONE
FRONTE ML.	<input type="text" value="3490,48"/>	<input type="checkbox"/> INSUFFICIENTE
PROFONDITA' ML.	<input type="text" value="831,77"/>	<input type="checkbox"/> SUFFICIENTE
ALTEZZA ML.	<input type="text" value="0"/>	<input checked="" type="checkbox"/> BUONO
SUPERFICIE MQ.	<input type="text" value="2678181"/>	<input type="checkbox"/> OTTIMO

### FOTO 4

### PROTEZIONE COSTA

<input checked="" type="checkbox"/> <b>PARALLELE</b>	<b>MATERIALI</b>	<b>TIPOLOGIA</b>
<input type="checkbox"/> CONTINUE	<input checked="" type="checkbox"/> MASSI IN PIETRA	<input checked="" type="checkbox"/> EMERSE
DIST. COSTA: <input type="text" value="256"/>	<input type="checkbox"/> MASSI IN CEMENTO	<input type="checkbox"/> SOFFOLTE
INTERASSE: <input type="text" value="0"/>	<input type="checkbox"/> SACCHI DI SABBIA	<input type="checkbox"/> SOMMERSE
<input type="checkbox"/> <b>RADENTI</b>	<b>MATERIALI</b>	<b>TIPOLOGIA</b>
<input type="checkbox"/> CONTINUE	<input type="checkbox"/> RADENTI MASSI IN PIETRA	<input type="checkbox"/> EMERSA
LUNGHEZZA: <input type="text" value="0"/>	<input type="checkbox"/> MASSI IN CEMENTO	<input type="checkbox"/> SOFFOLTA
	<input type="checkbox"/> SACCHI DI SABBIA	<input type="checkbox"/> SOMMERSA
<input checked="" type="checkbox"/> <b>A PENNELLO</b>	<b>MATERIALI</b>	<b>TIPOLOGIA</b>
NUMERO: <input type="text" value="3"/>	<input type="checkbox"/> MASSI IN PIETRA	<input type="checkbox"/> EMERSE
LUNGHEZZA: <input type="text" value="75,93"/>	<input type="checkbox"/> MASSI IN CEMENTO	<input type="checkbox"/> SOFFOLTE
INTERASSE: <input type="text" value="353,18"/>	<input type="checkbox"/> SACCHI DI SABBIA	<input type="checkbox"/> SOMMERSE

### FOTO 5

### NOTE

SPIAGGIA COMPRESA TRA LA SPIAGGIA 08.501 E IL BAGNO GO-GO. INTERASSE PENNELLO RIFERITO AI DUE A NORD.

### DINAMICA DELLA COSTA

- EROSIONE     RIPASCIMENTO     STABILE

**DATA:**  
  
**RILEVATORE:**  
  
**AGGIORNAMENTO:**  
  
**PAGINA 1**


**COMUNE DI RAVENNA**  
 AREA 6: PIANIFICAZIONE TERRITORIALE  
 SERVIZIO PROGETTAZIONE URBANISTICA  
**CENSIMENTO SPIAGGE LIBERE**

**COD AREA:**  **NUM SCHEDA:**   
**LOCALITA':**  
  
**CATASTO RAVENNA**  
**SEZIONE:**   
**FOGLIO:**   
**MAPPALE:**

**TIPOLOGIA**

SPIAGGIA LIBERA DA CONCESSIONI     SPIAGGIA NATURISTI

**VINCOLI AMBIENTALI VIGENTI**


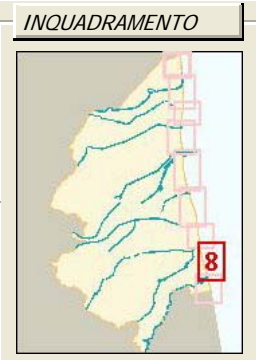
VINCOLO IDROGEOLOGICO  
 RISERVE NATURALI DELLO STATO  
 ZONA DI PROTEZIONE SPECIALE  
 SITI INTERESSE COMUNITARIO  
 VINCOLO PAESISTICO LR31/2002  
 - L. R. 27/88    - L. 1039/39  
 - L. 1497/39    - L. 431 / 85

**PROPRIETA' AREA**

COMUNE     DEM. FORESTALE  
 DEM. MARITTIMO     PRIVATA

**DIMENSIONI**

LUNGHEZZA MAX:   
 LARGHEZZA MAX:   
 SUPERFICIE TOTALE:



**CONNESSIONI ALLE RETI**

PISTA CICLABILE  
 TRASPORTO PUBBLICO  
 PARCHEGGI

**DIST. SPIAGGIA**

> 300 ML  
 > 300 ML  
 > 300 ML

**FILTRI**

PINETA ML  
 DUNA ML  
 RECINZIONI ML

LARGH.	ALT.
<input type="text" value="0"/>	<input type="text" value="0"/>
<input type="text" value="125,21"/>	<input type="text" value="0"/>
<input type="text" value="0"/>	<input type="text" value="0"/>

**ACCESSIBILITA'**

ESCLUSIVA     DIRETTA  
 PRESENZA BARRIERE ARCH

**PERCORSI**

CARRABILE  
 PEDONALE

**NUMERO**   
**FREQUENZA**

**PAVIMENTAZ.**

**PROPRIETA' PERCORSI**

COMUNE  
 DEMANIO FORESTALE  
 DEMANIO MARITTIMO  
 PRIVATA

**DATI CONCESSIONE**

CONCESSIONE N:  DATA RILASCIO   
 SCADENZA:   
 INTESTATARIO CONCESSIONE:   
**SEZIONE:**

**RECINZIONI AREA**

LEGNO   
 RETE METALLICA   
 VEGETAZIONE   
 CEMENTO   
 MURATURA

**PRESENZA SERVIZI**

SERVIZI IGIENICI     PUNTI RISTORO  
 PERCORSI PAVIM.     BARRIERE ARCHITET.  
 STRUTT SALVAT. N.   
 AREE DI SALVAT. MQ   
 SERV. MANUTENZIONE

**ARREDI**

CARTELLI BACH.  
 CESTINI  
 ILLUMINAZIONE  
 AIUOLE

**STATO DI CONSERVAZIONE**  **AREA RETROSTANTE:**



DATA:	22/04/2004
RILEVATORE:	GIUNCHI - MINGUZZI
AGGIORNAMENTO:	
<b>PAGINA 2</b>	



**COMUNE DI RAVENNA**  
 AREA 6: PIANIFICAZIONE TERRITORIALE  
 SERVIZIO PROGETTAZIONE URBANISTICA

## CENSIMENTO SPIAGGE LIBERE

COD AREA:	NUM SCHEDA:
1151	08.503
LOCALITA':	
LIDO DI CLASSE	
CATASTO RAVENNA	
SEZIONE:	S
FOGLIO:	48/A
MAPPALE:	191-190

### TIPOLOGIA

- SPIAGGIA LIBERA DA CONCESSIONI     SPIAGGIA NATURISTI

### PRESENZA DI DUNE

CARATTERISTICHE	RECINZIONI
<input type="checkbox"/> PORZIONE DI DUNA <input checked="" type="checkbox"/> PRESENZA DI VEGETAZIONE	<input type="checkbox"/> LEGNO
<input type="checkbox"/> CONTINUA <input checked="" type="checkbox"/> SOGGETTA A CALPESTIO	<input type="checkbox"/> FERRO
RIFERIMENTO SCHEDA: <input type="text" value="08.802"/>	<input type="checkbox"/> CEMENTO
<input checked="" type="checkbox"/> PRES. DI CAPANNI <input type="text" value="08.020"/>	<input type="checkbox"/> RETE METALLICA
DIMENSIONI	CONSERVAZIONE
FRONTE ML. <input type="text" value="135,27"/>	<input checked="" type="checkbox"/> INSUFFICIENTE
PROFONDITA' ML. <input type="text" value="125,21"/>	<input type="checkbox"/> SUFFICIENTE
ALTEZZA ML. <input type="text" value="0"/>	<input type="checkbox"/> BUONO
SUPERFICIE MQ. <input type="text" value="15447"/>	<input type="checkbox"/> OTTIMO

FOTO 3



### PRESENZA DI PINETE

CARATTERISTICHE	RECINZIONI
<input type="checkbox"/> BASSURE <input type="checkbox"/> PRESENZA DI SOTTOBOSCO	<input type="checkbox"/> LEGNO
<input type="checkbox"/> PERCORSI <input type="checkbox"/> SOGGETTA A CALPESTIO	<input type="checkbox"/> FERRO
RIFERIMENTO SCHEDA: <input type="text"/>	<input type="checkbox"/> CEMENTO
PRESENZA STRUTTURE: <input type="text"/>	<input type="checkbox"/> RETE METALLICA
DIMENSIONI	CONSERVAZIONE
FRONTE ML. <input type="text" value="0"/>	<input type="checkbox"/> INSUFFICIENTE
PROFONDITA' ML. <input type="text" value="0"/>	<input type="checkbox"/> SUFFICIENTE
ALTEZZA ML. <input type="text" value="0"/>	<input type="checkbox"/> BUONO
SUPERFICIE MQ. <input type="text" value="0"/>	<input type="checkbox"/> OTTIMO

FOTO 4



### PROTEZIONE COSTA

<input checked="" type="checkbox"/> <b>PARALLELE</b>	<b>MATERIALI</b>	<b>TIPOLOGIA</b>
<input type="checkbox"/> CONTINUE	<input checked="" type="checkbox"/> MASSI IN PIETRA	<input checked="" type="checkbox"/> EMERSE
DIST. COSTA: <input type="text" value="141,02"/>	<input type="checkbox"/> MASSI IN CEMENTO	<input type="checkbox"/> SOFFOLTE
INTERASSE: <input type="text" value="30,86"/>	<input type="checkbox"/> SACCHI DI SABBIA	<input type="checkbox"/> SOMMERSE
<input type="checkbox"/> <b>RADENTI</b>	<b>MATERIALI</b>	<b>TIPOLOGIA</b>
<input type="checkbox"/> CONTINUE	<input type="checkbox"/> RADENTI MASSI IN PIETRA	<input type="checkbox"/> EMERSA
LUNGHEZZA: <input type="text" value="0"/>	<input type="checkbox"/> MASSI IN CEMENTO	<input type="checkbox"/> SOFFOLTA
	<input type="checkbox"/> SACCHI DI SABBIA	<input type="checkbox"/> SOMMERSA
<input checked="" type="checkbox"/> <b>A PENNELLO</b>	<b>MATERIALI</b>	<b>TIPOLOGIA</b>
NUMERO: <input type="text" value="1"/>	<input checked="" type="checkbox"/> MASSI IN PIETRA	<input checked="" type="checkbox"/> EMERSE
LUNGHEZZA: <input type="text" value="72,03"/>	<input type="checkbox"/> MASSI IN CEMENTO	<input type="checkbox"/> SOFFOLTE
INTERASSE: <input type="text" value="561,73"/>	<input type="checkbox"/> SACCHI DI SABBIA	<input type="checkbox"/> SOMMERSE

FOTO 5



### NOTE

SPIAGGIA COMPRESA TRA IL BAGNO GO-GO E IL BAGNO JAMAICA. INTERASSE PENNELLO RIFERITO A QUELLO A NORD.

### DINAMICA DELLA COSTA

- EROSIONE     RIPASCIMENTO     STABILE



**DATA:**  
22/04/2004

**RILEVATORE:**  
GIUNCHI - MINGUZZI

**AGGIORNAMENTO:**

**PAGINA 1**

**COMUNE DI RAVENNA**  
 AREA 6: PIANIFICAZIONE TERRITORIALE  
 SERVIZIO PROGETTAZIONE URBANISTICA

**CENSIMENTO SPIAGGE LIBERE**

**COD AREA:** 1152 **NUM SCHEDA:** 08.504

**LOCALITA':** LIDO DI CLASSE

**CATASTO RAVENNA**

**SEZIONE:** S

**FOGLIO:** 48/A

**MAPPALE:** 191-190

**TIPOLOGIA**

SPIAGGIA LIBERA DA CONCESSIONI  SPIAGGIA NATURISTI

**VINCOLI AMBIENTALI VIGENTI**

VINCOLO IDROGEOLOGICO

RISERVE NATURALI DELLO STATO

ZONA DI PROTEZIONE SPECIALE

SITI INTERESSE COMUNITARIO

VINCOLO PAESISTICO LR31/2002  
 - L. R. 27/88 - L. 1039/39  
 - L. 1497/39 - L. 431 / 85

**PROPRIETA' AREA**

COMUNE  DEM. FORESTALE


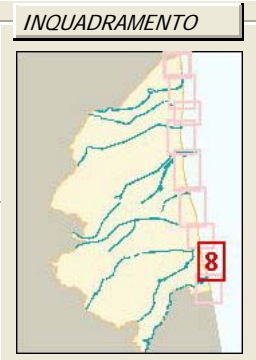
DEM. MARITTIMO  PRIVATA

**DIMENSIONI**

LUNGHEZZA MAX: 19,73

LARGHEZZA MAX: 71,33

SUPERFICIE TOTALE: 1328,54



**CONNESSIONI ALLE RETI**

PISTA CICLABILE

TRASPORTO PUBBLICO

PARCHEGGI

**DIST. SPIAGGIA**

> 300 ML

> 300 ML

> 300 ML

**FILTRI**

PINETA ML

DUNA ML

RECINZIONI ML

**LARGH. ALT.**

0	0
118,21	0
0	0

**ACCESSIBILITA'**

ESCLUSIVA  DIRETTA

PRESENZA BARRIERE ARCH

**PERCORSI**

CARRABILE

PEDONALE

**NUMERO FREQUENZA**

0	0
1	0

**PAVIMENTAZ.**

STERRATO

**PROPRIETA' PERCORSI**

COMUNE

DEMANIO FORESTALE

DEMANIO MARITTIMO

PRIVATA

**DATI CONCESSIONE**

CONCESSIONE N: 0 DATA RILASCIO

SCADENZA:

INTESTATARIO CONCESSIONE:

**SEZIONE:** MARE/SPIAGGIA/DUNA/EDIFICATO

**RECINZIONI AREA ALTEZZA**

<input type="checkbox"/> LEGNO	0
<input type="checkbox"/> RETE METALLICA	0
<input type="checkbox"/> VEGETAZIONE	0
<input type="checkbox"/> CEMENTO	0
<input type="checkbox"/> MURATURA	0

**PRESENZA SERVIZI**

SERVIZI IGIENICI  PUNTI RISTORO

PERCORSI PAVIM.  BARRIERE ARCHITET.

STRUTT SALVAT. N.

AREE DI SALVAT. MQ

SERV. MANUTENZIONE

**ARREDI**

CARTELLI BACH.

CESTINI

ILLUMINAZIONE

AIUOLE

**STATO DI CONSERVAZIONE** SUFFICIENTE **AREA RETROSTANTE:** CAMPEGGIO



DATA:	22/04/2004
RILEVATORE:	GIUNCHI - MINGUZZI
AGGIORNAMENTO:	
<b>PAGINA 2</b>	



**COMUNE DI RAVENNA**  
 AREA 6: PIANIFICAZIONE TERRITORIALE  
 SERVIZIO PROGETTAZIONE URBANISTICA

## CENSIMENTO SPIAGGE LIBERE

COD AREA:	NUM SCHEDA:
1152	08.504
LOCALITA':	
LIDO DI CLASSE	
CATASTO RAVENNA	
SEZIONE:	S
FOGLIO:	48/A
MAPPALE:	191-190

### TIPOLOGIA

- SPIAGGIA LIBERA DA CONCESSIONI     SPIAGGIA NATURISTI

### PRESENZA DI DUNE

CARATTERISTICHE		RECINZIONI
<input type="checkbox"/> PORZIONE DI DUNA	<input checked="" type="checkbox"/> PRESENZA DI VEGETAZIONE	<input type="checkbox"/> LEGNO
<input type="checkbox"/> CONTINUA	<input checked="" type="checkbox"/> SOGGETTA A CALPESTIO	<input type="checkbox"/> FERRO
RIFERIMENTO SCHEDA	08.802	<input type="checkbox"/> CEMENTO
<input checked="" type="checkbox"/> PRES. DI CAPANNI	08.020	<input type="checkbox"/> RETE METALLICA
DIMENSIONI		CONSERVAZIONE
FRONTE ML.	135,27	<input checked="" type="checkbox"/> INSUFFICIENTE
PROFONDITA' ML.	125,21	<input type="checkbox"/> SUFFICIENTE
ALTEZZA ML.	0	<input type="checkbox"/> BUONO
SUPERFICIE MQ.	559,18	<input type="checkbox"/> OTTIMO

FOTO 3



### PRESENZA DI PINETE

CARATTERISTICHE		RECINZIONI
<input type="checkbox"/> BASSURE	<input type="checkbox"/> PRESENZA DI SOTTOBOSCO	<input type="checkbox"/> LEGNO
<input type="checkbox"/> PERCORSI	<input type="checkbox"/> SOGGETTA A CALPESTIO	<input type="checkbox"/> FERRO
RIFERIMENTO SCHEDA:		<input type="checkbox"/> CEMENTO
PRESENZA STRUTTURE:		<input type="checkbox"/> RETE METALLICA
DIMENSIONI		CONSERVAZIONE
FRONTE ML.	0	<input type="checkbox"/> INSUFFICIENTE
PROFONDITA' ML.	0	<input type="checkbox"/> SUFFICIENTE
ALTEZZA ML.	0	<input type="checkbox"/> BUONO
SUPERFICIE MQ.	0	<input type="checkbox"/> OTTIMO


FOTO 4



### PROTEZIONE COSTA

<input checked="" type="checkbox"/> <b>PARALLELE</b>	<b>MATERIALI</b>	<b>TIPOLOGIA</b>
<input type="checkbox"/> CONTINUE	<input checked="" type="checkbox"/> MASSI IN PIETRA	<input checked="" type="checkbox"/> EMERSE
DIST. COSTA: 124,11	<input type="checkbox"/> MASSI IN CEMENTO	<input type="checkbox"/> SOFFOLTE
INTERASSE: 30,86	<input type="checkbox"/> SACCHI DI SABBIA	<input type="checkbox"/> SOMMERSE
<input type="checkbox"/> <b>RADENTI</b>	<b>MATERIALI</b>	<b>TIPOLOGIA</b>
<input type="checkbox"/> CONTINUE	<input type="checkbox"/> RADENTI MASSI IN PIETRA	<input type="checkbox"/> EMERSA
LUNGHEZZA: 0	<input type="checkbox"/> MASSI IN CEMENTO	<input type="checkbox"/> SOFFOLTA
	<input type="checkbox"/> SACCHI DI SABBIA	<input type="checkbox"/> SOMMERSA
<input type="checkbox"/> <b>A PENNELLO</b>	<b>MATERIALI</b>	<b>TIPOLOGIA</b>
NUMERO: 0	<input type="checkbox"/> MASSI IN PIETRA	<input type="checkbox"/> EMERSE
LUNGHEZZA: 0	<input type="checkbox"/> MASSI IN CEMENTO	<input type="checkbox"/> SOFFOLTE
INTERASSE: 0	<input type="checkbox"/> SACCHI DI SABBIA	<input type="checkbox"/> SOMMERSE

FOTO 5



NOTE

SPIAGGIA COMPRESA TRA IL BAGNO JAMAICA E IL CIRCOLO NAUTICO LE DUNE.

### DINAMICA DELLA COSTA

- EROSIONE     RIPASCIMENTO     STABILE

DATA:

22/04/2004

RILEVATORE:

GIUNCHI - MINGUZZI

AGGIORNAMENTO:

PAGINA 1



COMUNE DI RAVENNA

AREA 6: PIANIFICAZIONE TERRITORIALE  
SERVIZIO PROGETTAZIONE URBANISTICA

CENSIMENTO SPIAGGE LIBERE

Pagina 2

COD AREA:

1153

NUM SCHEDA:

08.505

LOCALITA':

LIDO DI CLASSE

CATASTO RAVENNA

SEZIONE:

S

FOGLIO:

48/B

MAPPALE:

1

## TIPOLOGIA

 SPIAGGIA LIBERA DA CONCESSIONI SPIAGGIA NATURISTI

## VINCOLI AMBIENTALI VIGENTI

- VINCOLO IDROGEOLOGICO
- RISERVE NATURALI DELLO STATO
- ZONA DI PROTEZIONE SPECIALE
- SITI INTERESSE COMUNITARIO
- VINCOLO PAESISTICO LR31/2002  
- L. R. 27/88 - L. 1039/39  
- L. 1497/39 - L. 431 / 85

## PROPRIETA' AREA

- COMUNE  DEM. FORESTALE
- DEM. MARITTIMO  PRIVATA

## DIMENSIONI

LUNGHEZZA MAX: 10,22


LARGHEZZA MAX: 74,61

SUPERFICIE TOTALE: 761,01

## INQUADRAMENTO



## FOTO SATELLITARE TRATTO



## CONNESSIONI ALLE RETI

- PISTA CICLABILE
- TRASPORTO PUBBLICO
- PARCHEGGI

## DIST. SPIAGGIA

- > 300 ML
- > 300 ML
- > 300 ML

## FILTRI

- PINETA ML
- DUNA ML
- RECINZIONI ML

## LARGH.

0

82,7

0

## ALT.

0

0

0

## ACCESSIBILITA'

- ESCLUSIVA  DIRETTA
- PRESENZA BARRIERE ARCH

## PERCORSI

- CARRABILE
- PEDONALE

## NUMERO

1

0

## FREQUENZA

0

0

## PAVIMENTAZ.

STERRATO

## PROPRIETA' PERCORSI

- COMUNE
- DEMANIO FORESTALE
- DEMANIO MARITTIMO
- PRIVATA

## DATI CONCESSIONE

CONCESSIONE N: 0 DATA RILASCIO

SCADENZA:

INTESTATARIO CONCESSIONE:

SEZIONE: MARE/SPIAGGIA/DUNA/EDIFICATO

## RECINZIONI AREA

- LEGNO 0
- RETE METALLICA 0
- VEGETAZIONE 0
- CEMENTO 0
- MURATURA 0

## ALTEZZA

## PRESENZA SERVIZI

- SERVIZI IGIENICI  PUNTI RISTORO
- PERCORSI PAVIM.  BARRIERE ARCHITET.
- STRUTT. SALVAT. N.
- AREE DI SALVAT. MQ
- SERV. MANUTENZIONE

## ARREDI

- CARTELLI BACH.
- CESTINI
- ILLUMINAZIONE
- AIUOLE

## STATO DI CONSERVAZIONE

SUFFICIENTE

## AREA RETROSTANTE:

CAMPEGGIO

## FOTO 1



## FOTO 2





DATA:

22/04/2004

RILEVATORE:

GIUNCHI - MINGUZZI

AGGIORNAMENTO:

PAGINA 2



COMUNE DI RAVENNA

AREA 6: PIANIFICAZIONE TERRITORIALE  
SERVIZIO PROGETTAZIONE URBANISTICA

## CENSIMENTO SPIAGGE LIBERE

COD AREA:

1153

NUM SCHEDA:

08.505

LOCALITA':

LIDO DI CLASSE

CATASTO RAVENNA

SEZIONE:

S

FOGLIO:

48/B

MAPPALE:

1

## TIPOLOGIA

 SPIAGGIA LIBERA DA CONCESSIONI SPIAGGIA NATURISTI

## PRESENZA DI DUNE

## CARATTERISTICHE

 PORZIONE DI DUNA PRESENZA DI VEGETAZIONE CONTINUA SOGGETTA A CALPESTIO

RIFERIMENTO SCHEDA

08.802

 PRES. DI CAPANNI

08.020

## DIMENSIONI

FRONTE ML.

135,27

PROFONDITA' ML.

125,21

ALTEZZA ML.

0

SUPERFICIE MQ.

559,18

## RECINZIONI

 LEGNO FERRO CEMENTO RETE METALLICA

## CONSERVAZIONE

 INSUFFICIENTE SUFFICIENTE BUONO OTTIMO

## FOTO 3



## PRESENZA DI PINETE

## CARATTERISTICHE

 BASSURE PRESENZA DI SOTTOBOSCO PERCORSI SOGGETTA A CALPESTIO

RIFERIMENTO SCHEDA:

PRESENZA STRUTTURE:

## RECINZIONI

 LEGNO FERRO CEMENTO RETE METALLICA

## CONSERVAZIONE

 INSUFFICIENTE SUFFICIENTE BUONO OTTIMO

## FOTO 4



## PROTEZIONE COSTA

 PARALLELE

MATERIALI

 CONTINUE MASSI IN PIETRA

DIST. COSTA

109,73

 MASSI IN CEMENTO

INTERASSE:

30,86

 SACCHI DI SABBIA

## TIPOLOGIA

 EMERSE SOFFOLTE SOMMERSE RADENTI

MATERIALI

 CONTINUE RADENTI MASSI IN PIETRA

LUNGHEZZA:

0

 MASSI IN CEMENTO SACCHI DI SABBIA

## TIPOLOGIA

 EMERSA SOFFOLTA SOMMERSA A PENNELLO

MATERIALI

NUMERO:

0

 MASSI IN PIETRA

LUNGHEZZA

0

 MASSI IN CEMENTO

INTERASSE

0

 SACCHI DI SABBIA

## TIPOLOGIA

 EMERSE SOFFOLTE SOMMERSE

## FOTO 5



## NOTE

SPIAGGIA COMPRESA TRA IL CIRCOLO NAUTICO LE DUNE E IL BAGNO VENERE.

## DINAMICA DELLA COSTA

 EROSIONE RIPASCIMENTO STABILE

**DATA:**  
22/04/2004

**RILEVATORE:**  
GIUNCHI - MINGUZZI

**AGGIORNAMENTO:**

**PAGINA 1**

**COD AREA:** 1154 **NUM SCHEDA:** 08.506

**LOCALITA':** LIDO DI CLASSE

**CATASTO RAVENNA**

**SEZIONE:** S

**FOGLIO:** 48/B

**MAPPALE:** 1

**CENSIMENTO SPIAGGE LIBERE**

**TIPOLOGIA**

SPIAGGIA LIBERA DA CONCESSIONI  SPIAGGIA NATURISTI

**VINCOLI AMBIENTALI VIGENTI**

VINCOLO IDROGEOLOGICO

RISERVE NATURALI DELLO STATO

ZONA DI PROTEZIONE SPECIALE

SITI INTERESSE COMUNITARIO

VINCOLO PAESISTICO LR31/2002  
- L. R. 27/88 - L. 1039/39  
- L. 1497/39 - L. 431 / 85

**PROPRIETA' AREA**

COMUNE  DEM. FORESTALE


DEM. MARITTIMO  PRIVATA

**DIMENSIONI**

LUNGHEZZA MAX: 32,4

LARGHEZZA MAX: 121,06

SUPERFICIE TOTALE: 3615,78



**CONNESSIONI ALLE RETI**

PISTA CICLABILE

TRASPORTO PUBBLICO

PARCHEGGI

**DIST. SPIAGGIA**

> 300 ML

> 300 ML

> 300 ML

**FILTRI**

PINETA ML

DUNA ML

RECINZIONI ML

**LARGH. ALT.**

0	0
0	0
0	0

**ACCESSIBILITA'**

ESCLUSIVA  DIRETTA

PRESENZA BARRIERE ARCH

**PERCORSI**

CARRABILE

PEDONALE

**NUMERO FREQUENZA**

1	0
0	0

**PAVIMENTAZ.**

STERRATO

**PROPRIETA' PERCORSI**

COMUNE

DEMANIO FORESTALE

DEMANIO MARITTIMO

PRIVATA

**DATI CONCESSIONE**

CONCESSIONE N: 0 DATA RILASCIO

SCADENZA:

INTESTATARIO CONCESSIONE:

**SEZIONE:** MARE/SPIAGGIA/EDIFICATO

**RECINZIONI AREA ALTEZZA**

<input type="checkbox"/> LEGNO	0
<input type="checkbox"/> RETE METALLICA	0
<input type="checkbox"/> VEGETAZIONE	0
<input type="checkbox"/> CEMENTO	0
<input type="checkbox"/> MURATURA	0

**PRESENZA SERVIZI**

SERVIZI IGIENICI  PUNTI RISTORO

PERCORSI PAVIM.  BARRIERE ARCHITET.

STRUTT SALVAT. N.

AREE DI SALVAT. MQ

SERV. MANUTENZIONE

**ARREDI**

CARTELLI BACH.

CESTINI

ILLUMINAZIONE

AIUOLE

**STATO DI CONSERVAZIONE** SUFFICIENTE **AREA RETROSTANTE:** CAMPEGGIO



DATA:

22/04/2004

RILEVATORE:

GIUNCHI - MINGUZZI

AGGIORNAMENTO:

PAGINA 2



COMUNE DI RAVENNA

AREA 6: PIANIFICAZIONE TERRITORIALE  
SERVIZIO PROGETTAZIONE URBANISTICA

## CENSIMENTO SPIAGGE LIBERE

COD AREA:

1154

NUM SCHEDA:

08.506

LOCALITA':

LIDO DI CLASSE

CATASTO RAVENNA

SEZIONE:

S

FOGLIO:

48/B

MAPPALE:

1

## TIPOLOGIA

 SPIAGGIA LIBERA DA CONCESSIONI SPIAGGIA NATURISTI

## PRESENZA DI DUNE

## CARATTERISTICHE

 PORZIONE DI DUNA PRESENZA DI VEGETAZIONE CONTINUA SOGGETTA A CALPESTIO

RIFERIMENTO SCHEDA

 PRES. DI CAPANNI

## DIMENSIONI

FRONTE ML.

0

PROFONDITA' ML.

0

ALTEZZA ML.

0

SUPERFICIE MQ.

0

## RECINZIONI

 LEGNO FERRO CEMENTO RETE METALLICA

## CONSERVAZIONE

 INSUFFICIENTE SUFFICIENTE BUONO OTTIMO

## FOTO 3



## PRESENZA DI PINETE

## CARATTERISTICHE

 BASSURE PRESENZA DI SOTTOBOSCO PERCORSI SOGGETTA A CALPESTIO

RIFERIMENTO SCHEDA:

PRESENZA STRUTTURE:

## DIMENSIONI

FRONTE ML.

0

PROFONDITA' ML.

0

ALTEZZA ML.

0

SUPERFICIE MQ.

0

## RECINZIONI

 LEGNO FERRO CEMENTO RETE METALLICA

## CONSERVAZIONE

 INSUFFICIENTE SUFFICIENTE BUONO OTTIMO

## FOTO 4



## PROTEZIONE COSTA

 PARALLELE

MATERIALI

 CONTINUE MASSI IN PIETRA

DIST. COSTA

120,88

 MASSI IN CEMENTO

INTERASSE:

30,86

 SACCHI DI SABBIA

TIPOLOGIA

 EMERSE SOFFOLTE SOMMERSE RADENTI

MATERIALI

 CONTINUE RADENTI MASSI IN PIETRA

LUNGHEZZA:

0

 MASSI IN CEMENTO SACCHI DI SABBIA

TIPOLOGIA

 EMERSA SOFFOLTA SOMMERSA A PENNELLO

MATERIALI

NUMERO:

0

 MASSI IN PIETRA

LUNGHEZZA

0

 MASSI IN CEMENTO

INTERASSE

0

 SACCHI DI SABBIA

TIPOLOGIA

 EMERSE SOFFOLTE SOMMERSE

## FOTO 5



## NOTE

SPIAGGIA COMPRESA TRA IL BAGNO VENERE E IL BAGNO PIERPAOLO.

## DINAMICA DELLA COSTA

 EROSIONE RIPASCIMENTO STABILE



**DATA:**  
22/04/2004

**RILEVATORE:**  
GIUNCHI - MINGUZZI

**AGGIORNAMENTO:**

**PAGINA 1**

**COMUNE DI RAVENNA**  
 AREA 6: PIANIFICAZIONE TERRITORIALE  
 SERVIZIO PROGETTAZIONE URBANISTICA

**CENSIMENTO SPIAGGE LIBERE**

**COD AREA:** 1155 **NUM SCHEDA:** 08.507

**LOCALITA':** LIDO DI CLASSE

**CATASTO RAVENNA**

**SEZIONE:** S

**FOGLIO:** 48/B

**MAPPALE:** 1

**TIPOLOGIA**

SPIAGGIA LIBERA DA CONCESSIONI  SPIAGGIA NATURISTI

**VINCOLI AMBIENTALI VIGENTI**

VINCOLO IDROGEOLOGICO

RISERVE NATURALI DELLO STATO

ZONA DI PROTEZIONE SPECIALE

SITI INTERESSE COMUNITARIO

VINCOLO PAESISTICO LR31/2002  
 - L. R. 27/88 - L. 1039/39  
 - L. 1497/39 - L. 431 / 85

**PROPRIETA' AREA**

COMUNE  DEM. FORESTALE


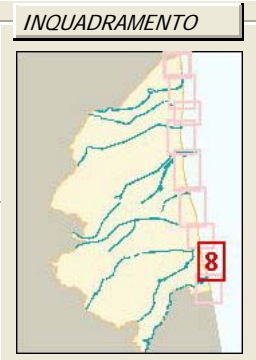
DEM. MARITTIMO  PRIVATA

**DIMENSIONI**

LUNGHEZZA MAX: 4,59

LARGHEZZA MAX: 116,21

SUPERFICIE TOTALE: 530,46



**CONNESSIONI ALLE RETI**

PISTA CICLABILE

TRASPORTO PUBBLICO

PARCHEGGI

**DIST. SPIAGGIA**

> 300 ML

> 300 ML

> 300 ML

**FILTRI**

PINETA ML

DUNA ML

RECINZIONI ML

**LARGH.** 0

**ALT.** 0

0

0

0 1,2

**ACCESSIBILITA'**

ESCLUSIVA  DIRETTA

PRESENZA BARRIERE ARCH

**PERCORSI**

CARRABILE

PEDONALE

**NUMERO** 1

0

**FREQUENZA** 0

0

**PAVIMENTAZ.** STERRATO

**PROPRIETA' PERCORSI**

COMUNE

DEMANIO FORESTALE

DEMANIO MARITTIMO

PRIVATA

**DATI CONCESSIONE**

CONCESSIONE N: 0 DATA RILASCIO

SCADENZA:

INTESTATARIO CONCESSIONE:

**SEZIONE:** MARE/SPIAGGIA/EDIFICATO

**RECINZIONI AREA**

LEGNO 0

RETE METALLICA 0

VEGETAZIONE 0

CEMENTO 0

MURATURA 0

**PRESENZA SERVIZI**

SERVIZI IGIENICI  PUNTI RISTORO

PERCORSI PAVIM.  BARRIERE ARCHITET.

STRUTT SALVAT. N.

AREE DI SALVAT. MQ

SERV. MANUTENZIONE

**ARREDI**

CARTELLI BACH.

CESTINI

ILLUMINAZIONE

AIUOLE

**STATO DI CONSERVAZIONE** INSUFFICIENTE **AREA RETROSTANTE:** CAMPEGGIO



DATA:	22/04/2004
RILEVATORE:	GIUNCHI - MINGUZZI
AGGIORNAMENTO:	
<b>PAGINA 2</b>	



**COMUNE DI RAVENNA**  
 AREA 6: PIANIFICAZIONE TERRITORIALE  
 SERVIZIO PROGETTAZIONE URBANISTICA

## CENSIMENTO SPIAGGE LIBERE

COD AREA:	NUM SCHEDA:
1155	08.507
LOCALITA':	
LIDO DI CLASSE	
CATASTO RAVENNA	
SEZIONE:	S
FOGLIO:	48/B
MAPPALE:	1

### TIPOLOGIA

- SPIAGGIA LIBERA DA CONCESSIONI     SPIAGGIA NATURISTI

### PRESENZA DI DUNE

CARATTERISTICHE	RECINZIONI
<input type="checkbox"/> PORZIONE DI DUNA <input type="checkbox"/> PRESENZA DI VEGETAZIONE	<input type="checkbox"/> LEGNO
<input type="checkbox"/> CONTINUA <input type="checkbox"/> SOGGETTA A CALPESTIO	<input type="checkbox"/> FERRO
RIFERIMENTO SCHEDA: <input type="text"/>	<input type="checkbox"/> CEMENTO
<input type="checkbox"/> PRES. DI CAPANNI <input type="text"/>	<input type="checkbox"/> RETE METALLICA
DIMENSIONI	CONSERVAZIONE
FRONTE ML. <input type="text"/> 0	<input type="checkbox"/> INSUFFICIENTE
PROFONDITA' ML. <input type="text"/> 0	<input type="checkbox"/> SUFFICIENTE
ALTEZZA ML. <input type="text"/> 0	<input type="checkbox"/> BUONO
SUPERFICIE MQ. <input type="text"/> 0	<input type="checkbox"/> OTTIMO


FOTO 3



### PRESENZA DI PINETE

CARATTERISTICHE	RECINZIONI
<input type="checkbox"/> BASSURE <input type="checkbox"/> PRESENZA DI SOTTOBOSCO	<input type="checkbox"/> LEGNO
<input type="checkbox"/> PERCORSI <input type="checkbox"/> SOGGETTA A CALPESTIO	<input type="checkbox"/> FERRO
RIFERIMENTO SCHEDA: <input type="text"/>	<input type="checkbox"/> CEMENTO
PRESENZA STRUTTURE: <input type="text"/>	<input type="checkbox"/> RETE METALLICA
DIMENSIONI	CONSERVAZIONE
FRONTE ML. <input type="text"/> 0	<input type="checkbox"/> INSUFFICIENTE
PROFONDITA' ML. <input type="text"/> 0	<input type="checkbox"/> SUFFICIENTE
ALTEZZA ML. <input type="text"/> 0	<input type="checkbox"/> BUONO
SUPERFICIE MQ. <input type="text"/> 0	<input type="checkbox"/> OTTIMO


FOTO 4



### PROTEZIONE COSTA

<input checked="" type="checkbox"/> <b>PARALLELE</b>	<b>MATERIALI</b>	<b>TIPOLOGIA</b>
<input type="checkbox"/> CONTINUE	<input checked="" type="checkbox"/> MASSI IN PIETRA	<input checked="" type="checkbox"/> EMERSE
DIST. COSTA: <input type="text"/> 117,85	<input type="checkbox"/> MASSI IN CEMENTO	<input type="checkbox"/> SOFFOLTE
INTERASSE: <input type="text"/> 36,08	<input type="checkbox"/> SACCHI DI SABBIA	<input type="checkbox"/> SOMMERSE
<input type="checkbox"/> <b>RADENTI</b>	<b>MATERIALI</b>	<b>TIPOLOGIA</b>
<input type="checkbox"/> CONTINUE	<input type="checkbox"/> RADENTI MASSI IN PIETRA	<input type="checkbox"/> EMERSA
LUNGHEZZA: <input type="text"/> 0	<input type="checkbox"/> MASSI IN CEMENTO	<input type="checkbox"/> SOFFOLTA
	<input type="checkbox"/> SACCHI DI SABBIA	<input type="checkbox"/> SOMMERSA
<input type="checkbox"/> <b>A PENNELLO</b>	<b>MATERIALI</b>	<b>TIPOLOGIA</b>
NUMERO: <input type="text"/> 0	<input type="checkbox"/> MASSI IN PIETRA	<input type="checkbox"/> EMERSE
LUNGHEZZA: <input type="text"/> 0	<input type="checkbox"/> MASSI IN CEMENTO	<input type="checkbox"/> SOFFOLTE
INTERASSE: <input type="text"/> 0	<input type="checkbox"/> SACCHI DI SABBIA	<input type="checkbox"/> SOMMERSE

FOTO 5



### NOTE

SPIAGGIA COMPRESA TRA IL BAGNO PIERPAOLO E IL BAGNO SERENA. AREA RETROSTANTE VERDE. RETE CON PALI DI CEMENTO.

### DINAMICA DELLA COSTA

- EROSIONE     RIPASCIMENTO     STABILE

**DATA:**  
22/04/2004

**RILEVATORE:**  
GIUNCHI - MINGUZZI

**AGGIORNAMENTO:**

**PAGINA 1**

**COD AREA:** 1156 **NUM SCHEDA:** 08.508

**LOCALITA':** LIDO DI CLASSE

**CATASTO RAVENNA**

**SEZIONE:** S

**FOGLIO:** 48/B

**MAPPALE:** 1

**CENSIMENTO SPIAGGE LIBERE**

**TIPOLOGIA**

SPIAGGIA LIBERA DA CONCESSIONI  SPIAGGIA NATURISTI

**VINCOLI AMBIENTALI VIGENTI**

VINCOLO IDROGEOLOGICO

RISERVE NATURALI DELLO STATO

ZONA DI PROTEZIONE SPECIALE

SITI INTERESSE COMUNITARIO

VINCOLO PAESISTICO LR31/2002  
- L. R. 27/88 - L. 1039/39  
- L. 1497/39 - L. 431 / 85

**PROPRIETA' AREA**

COMUNE  DEM. FORESTALE

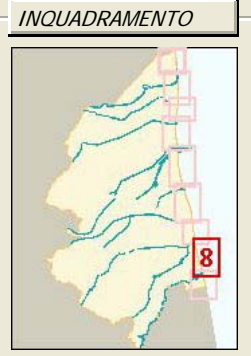
DEM. MARITTIMO  PRIVATA

**DIMENSIONI**

LUNGHEZZA MAX: 10,35

LARGHEZZA MAX: 104,89

SUPERFICIE TOTALE: 780,89



**CONNESSIONI ALLE RETI**

PISTA CICLABILE

TRASPORTO PUBBLICO

PARCHEGGI

**DIST. SPIAGGIA**

> 300 ML

> 300 ML

> 300 ML

**FILTRI**

PINETA ML

DUNA ML

RECINZIONI ML

**LARGH. ALT.**

0	0
0	0
0	0

**ACCESSIBILITA'**

ESCLUSIVA  DIRETTA

PRESENZA BARRIERE ARCH

**PERCORSI**

CARRABILE

PEDONALE

**NUMERO FREQUENZA**

2	0
0	0

**PAVIMENTAZ.**

STERRATO

**PROPRIETA' PERCORSI**

COMUNE

DEMANIO FORESTALE

DEMANIO MARITTIMO

PRIVATA

**DATI CONCESSIONE**

CONCESSIONE N: 0 DATA RILASCIO

SCADENZA:

INTESTATARIO CONCESSIONE:

**SEZIONE:** MARE/SPIAGGIA/EDIFICATO

**RECINZIONI AREA ALTEZZA**

<input type="checkbox"/> LEGNO	0
<input type="checkbox"/> RETE METALLICA	0
<input type="checkbox"/> VEGETAZIONE	0
<input type="checkbox"/> CEMENTO	0
<input type="checkbox"/> MURATURA	0

**PRESENZA SERVIZI**

SERVIZI IGIENICI  PUNTI RISTORO

PERCORSI PAVIM.  BARRIERE ARCHITET.

STRUTT SALVAT. N.

AREE DI SALVAT. MQ

SERV. MANUTENZIONE

**ARREDI**


CARTELLI BACH.

CESTINI

ILLUMINAZIONE

AIUOLE

**STATO DI CONSERVAZIONE** SUFFICIENTE **AREA RETROSTANTE:** EDIFICATO





DATA:

22/04/2004

RILEVATORE:

GIUNCHI - MINGUZZI

AGGIORNAMENTO:

PAGINA 2



COMUNE DI RAVENNA

AREA 6: PIANIFICAZIONE TERRITORIALE  
SERVIZIO PROGETTAZIONE URBANISTICA

## CENSIMENTO SPIAGGE LIBERE

COD AREA:

1156

NUM SCHEDA:

08.508

LOCALITA':

LIDO DI CLASSE

CATASTO RAVENNA

SEZIONE:

S

FOGLIO:

48/B

MAPPALE:

1

## TIPOLOGIA

 SPIAGGIA LIBERA DA CONCESSIONI SPIAGGIA NATURISTI

## PRESENZA DI DUNE

## CARATTERISTICHE

 PORZIONE DI DUNA PRESENZA DI VEGETAZIONE CONTINUA SOGGETTA A CALPESTIO

RIFERIMENTO SCHEDA

 PRES. DI CAPANNI

## RECINZIONI

 LEGNO FERRO CEMENTO RETE METALLICA

## DIMENSIONI

FRONTE ML.

0

PROFONDITA' ML.

0

ALTEZZA ML.

0

SUPERFICIE MQ.

0

## CONSERVAZIONE

 INSUFFICIENTE SUFFICIENTE BUONO OTTIMO

## FOTO 3



## PRESENZA DI PINETE

## CARATTERISTICHE

 BASSURE PRESENZA DI SOTTOBOSCO PERCORSI SOGGETTA A CALPESTIO

RIFERIMENTO SCHEDA:

PRESENZA STRUTTURE:

## RECINZIONI

 LEGNO FERRO CEMENTO RETE METALLICA

## DIMENSIONI

FRONTE ML.

0

PROFONDITA' ML.

0

ALTEZZA ML.

0

SUPERFICIE MQ.

0

## CONSERVAZIONE

 INSUFFICIENTE SUFFICIENTE BUONO OTTIMO

## FOTO 4



## PROTEZIONE COSTA

 PARALLELE

MATERIALI

 CONTINUE MASSI IN PIETRA

DIST. COSTA

110,89

 MASSI IN CEMENTO

INTERASSE:

0

 SACCHI DI SABBIA

## TIPOLOGIA

 EMERSE SOFFOLTE SOMMERSE RADENTI

MATERIALI

 CONTINUE RADENTI MASSI IN PIETRA

LUNGHEZZA:

0

 MASSI IN CEMENTO SACCHI DI SABBIA

## TIPOLOGIA

 EMERSA SOFFOLTA SOMMERSA A PENNELLO

MATERIALI

NUMERO:

0

 MASSI IN PIETRA

LUNGHEZZA

0

 MASSI IN CEMENTO

INTERASSE

0

 SACCHI DI SABBIA

## TIPOLOGIA

 EMERSE SOFFOLTE SOMMERSE

## FOTO 5



## NOTE

SPIAGGIA COMPRESA TRA IL BAGNO SERENA E IL BAGNO VELA TOP FUN. ACQUA SCIVOLO NELLA ZONA RETROSTANTE.

## DINAMICA DELLA COSTA

 EROSIONE RIPASCIMENTO STABILE

**DATA:**  
22/04/2004

**RILEVATORE:**  
GIUNCHI - MINGUZZI

**AGGIORNAMENTO:**

**PAGINA 1**

**COMUNE DI RAVENNA**  
 AREA 6: PIANIFICAZIONE TERRITORIALE  
 SERVIZIO PROGETTAZIONE URBANISTICA

**CENSIMENTO SPIAGGE LIBERE**

**COD AREA:** 1157 **NUM SCHEDA:** 08.509

**LOCALITA':** LIDO DI CLASSE

**CATASTO RAVENNA**

**SEZIONE:** S

**FOGLIO:** 48/B

**MAPPALE:** 1

**TIPOLOGIA**

SPIAGGIA LIBERA DA CONCESSIONI  SPIAGGIA NATURISTI

**VINCOLI AMBIENTALI VIGENTI**

VINCOLO IDROGEOLOGICO

RISERVE NATURALI DELLO STATO

ZONA DI PROTEZIONE SPECIALE

SITI INTERESSE COMUNITARIO

VINCOLO PAESISTICO LR31/2002  
 - L. R. 27/88 - L. 1039/39  
 - L. 1497/39 - L. 431 / 85

**PROPRIETA' AREA**

COMUNE  DEM. FORESTALE


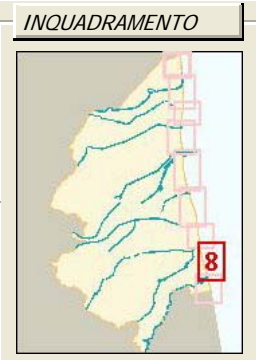
DEM. MARITTIMO  PRIVATA

**DIMENSIONI**

LUNGHEZZA MAX: 20,16

LARGHEZZA MAX: 116,15

SUPERFICIE TOTALE: 2311,74



**CONNESSIONI ALLE RETI**

PISTA CICLABILE

TRASPORTO PUBBLICO

PARCHEGGI

**DIST. SPIAGGIA**

> 300 ML

> 300 ML

> 300 ML

**FILTRI**

PINETA ML

DUNA ML

RECINZIONI ML

**LARGH.** 120 **ALT.** 0

**LARGH.** 0 **ALT.** 0

**LARGH.** 0 **ALT.** 0

**ACCESSIBILITA'**

ESCLUSIVA  DIRETTA

PRESENZA BARRIERE ARCH

**PERCORSI**

CARRABILE

PEDONALE

**NUMERO** 2 **FREQUENZA** 0

**NUMERO** 0 **FREQUENZA** 0

**PAVIMENTAZ.** STERRATO

**PROPRIETA' PERCORSI**

COMUNE

DEMANIO FORESTALE

DEMANIO MARITTIMO

PRIVATA

**DATI CONCESSIONE**

CONCESSIONE N: 0 DATA RILASCIO

SCADENZA:

INTESTATARIO CONCESSIONE:

**SEZIONE:** MARE/SPIAGGIA/PINETA/EDIFICATO

**RECINZIONI AREA** **ALTEZZA**

LEGNO 0

RETE METALLICA 0

VEGETAZIONE 0

CEMENTO 0

MURATURA 0

**PRESENZA SERVIZI**

SERVIZI IGIENICI  PUNTI RISTORO

PERCORSI PAVIM.  BARRIERE ARCHITET.

STRUTT SALVAT. N.

AREE DI SALVAT. MQ

SERV. MANUTENZIONE

**ARREDI**

CARTELLI BACH.

CESTINI

ILLUMINAZIONE

AIUOLE

**STATO DI CONSERVAZIONE** SUFFICIENTE **AREA RETROSTANTE:** DISCOTECA



DATA:

22/04/2004

RILEVATORE:

GIUNCHI - MINGUZZI

AGGIORNAMENTO:

PAGINA 2



COMUNE DI RAVENNA

AREA 6: PIANIFICAZIONE TERRITORIALE  
SERVIZIO PROGETTAZIONE URBANISTICA

## CENSIMENTO SPIAGGE LIBERE

COD AREA:

1157

NUM SCHEDA:

08.509

LOCALITA':

LIDO DI CLASSE

CATASTO RAVENNA

SEZIONE:

S

FOGLIO:

48/B

MAPPALE:

1

## TIPOLOGIA

 SPIAGGIA LIBERA DA CONCESSIONI SPIAGGIA NATURISTI

## PRESENZA DI DUNE

## CARATTERISTICHE

 PORZIONE DI DUNA PRESENZA DI VEGETAZIONE CONTINUA SOGGETTA A CALPESTIO

RIFERIMENTO SCHEDA

 PRES. DI CAPANNI

## DIMENSIONI

FRONTE ML.

0

PROFONDITA' ML.

0

ALTEZZA ML.

0

SUPERFICIE MQ.

0

## RECINZIONI

 LEGNO FERRO CEMENTO RETE METALLICA

## CONSERVAZIONE

 INSUFFICIENTE SUFFICIENTE BUONO OTTIMO

## FOTO 3



## PRESENZA DI PINETE

## CARATTERISTICHE

 BASSURE PRESENZA DI SOTTOBOSCO PERCORSI SOGGETTA A CALPESTIO

RIFERIMENTO SCHEDA:

08.302

PRESENZA STRUTTURE:

## RECINZIONI

 LEGNO FERRO CEMENTO RETE METALLICA

## CONSERVAZIONE

 INSUFFICIENTE SUFFICIENTE BUONO OTTIMO

## FOTO 4



## PROTEZIONE COSTA

 PARALLELE

MATERIALI

 CONTINUE MASSI IN PIETRA

DIST. COSTA

98,61

 MASSI IN CEMENTO

INTERASSE:

22,25

 SACCHI DI SABBIA

## TIPOLOGIA

 EMERSE SOFFOLTE SOMMERSE RADENTI

MATERIALI

 CONTINUE RADENTI MASSI IN PIETRA

LUNGHEZZA:

0

 MASSI IN CEMENTO SACCHI DI SABBIA

## TIPOLOGIA

 EMERSA SOFFOLTA SOMMERSA A PENNELLO

MATERIALI

NUMERO:

0

 MASSI IN PIETRA

LUNGHEZZA

0

 MASSI IN CEMENTO

INTERASSE

0

 SACCHI DI SABBIA

## TIPOLOGIA

 EMERSE SOFFOLTE SOMMERSE

## DINAMICA DELLA COSTA

 EROSIONE RIPASCIMENTO STABILE

## FOTO 5



## NOTE

SPIAGGIA COMPRESA TRA IL BAGNO VELA TOP FUN  
E IL BAGNO ALBATROS. PRESENZA DI MANUFATTO  
08.023 EX C.R.I.



**DATA:**  
22/04/2004

**RILEVATORE:**  
GIUNCHI - MINGUZZI

**AGGIORNAMENTO:**

**PAGINA 1**

**COMUNE DI RAVENNA**  
 AREA 6: PIANIFICAZIONE TERRITORIALE  
 SERVIZIO PROGETTAZIONE URBANISTICA

**CENSIMENTO SPIAGGE LIBERE**

**COD AREA:** 1158 **NUM SCHEDA:** 08.510

**LOCALITA':** LIDO DI CLASSE

**CATASTO RAVENNA**

**SEZIONE:** S

**FOGLIO:** 48/B

**MAPPALE:** 1

**TIPOLOGIA**

SPIAGGIA LIBERA DA CONCESSIONI  SPIAGGIA NATURISTI

**VINCOLI AMBIENTALI VIGENTI**

VINCOLO IDROGEOLOGICO

RISERVE NATURALI DELLO STATO

ZONA DI PROTEZIONE SPECIALE

SITI INTERESSE COMUNITARIO

VINCOLO PAESISTICO LR31/2002  
 - L. R. 27/88 - L. 1039/39  
 - L. 1497/39 - L. 431 / 85

**PROPRIETA' AREA**

COMUNE  DEM. FORESTALE


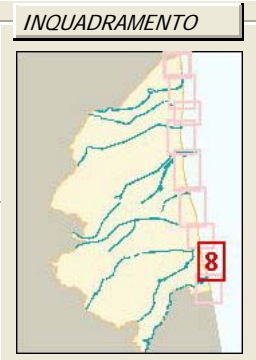
DEM. MARITTIMO  PRIVATA

**DIMENSIONI**

LUNGHEZZA MAX: 27,67

LARGHEZZA MAX: 150,25

SUPERFICIE TOTALE: 3130,95



**CONNESSIONI ALLE RETI**

PISTA CICLABILE

TRASPORTO PUBBLICO

PARCHEGGI

**DIST. SPIAGGIA**

> 300 ML

> 300 ML

> 300 ML

**FILTRI**

PINETA ML

DUNA ML

RECINZIONI ML

**LARGH.** 120 **ALT.** 0

**LARGH.** 0 **ALT.** 0

**LARGH.** 0 **ALT.** 0

**ACCESSIBILITA'**

ESCLUSIVA  DIRETTA

PRESENZA BARRIERE ARCH

**PERCORSI**

CARRABILE

PEDONALE

**NUMERO** 1 **FREQUENZA** 0

**NUMERO** 0 **FREQUENZA** 0

**PAVIMENTAZ.** STERRATO

**PROPRIETA' PERCORSI**

COMUNE

DEMANIO FORESTALE

DEMANIO MARITTIMO

PRIVATA

**DATI CONCESSIONE**

CONCESSIONE N: 0 DATA RILASCIO

SCADENZA:

INTESTATARIO CONCESSIONE:

**SEZIONE:** MARE/SPIAGGIA/PINETA/EDIFICATO

**RECINZIONI AREA** **ALTEZZA**

LEGNO 0

RETE METALLICA 0

VEGETAZIONE 0

CEMENTO 0

MURATURA 0

**PRESENZA SERVIZI**

SERVIZI IGIENICI  PUNTI RISTORO

PERCORSI PAVIM.  BARRIERE ARCHITET.

STRUTT SALVAT. N.

AREE DI SALVAT. MQ

SERV. MANUTENZIONE

**ARREDI**

CARTELLI BACH.

CESTINI

ILLUMINAZIONE

AIUOLE

**STATO DI CONSERVAZIONE** SUFFICIENTE **AREA RETROSTANTE:** EDIFICATO



DATA:	22/04/2004
RILEVATORE:	GIUNCHI - MINGUZZI
AGGIORNAMENTO:	
<b>PAGINA 2</b>	



**COMUNE DI RAVENNA**  
 AREA 6: PIANIFICAZIONE TERRITORIALE  
 SERVIZIO PROGETTAZIONE URBANISTICA

## CENSIMENTO SPIAGGE LIBERE

COD AREA:	NUM SCHEDA:
1158	08.510
LOCALITA':	
LIDO DI CLASSE	
CATASTO RAVENNA	
SEZIONE:	S
FOGLIO:	48/B
MAPPALA:	1

### TIPOLOGIA

- SPIAGGIA LIBERA DA CONCESSIONI     SPIAGGIA NATURISTI

### PRESENZA DI DUNE

CARATTERISTICHE	RECINZIONI
<input type="checkbox"/> PORZIONE DI DUNA	<input type="checkbox"/> PRESENZA DI VEGETAZIONE
<input type="checkbox"/> CONTINUA	<input type="checkbox"/> SOGGETTA A CALPESTIO
RIFERIMENTO SCHEDA: <input type="text"/>	<input type="checkbox"/> LEGNO
<input type="checkbox"/> PRES. DI CAPANNI	<input type="checkbox"/> FERRO
	<input type="checkbox"/> CEMENTO
	<input type="checkbox"/> RETE METALLICA
DIMENSIONI	CONSERVAZIONE
FRONTE ML. <input type="text"/> 0	<input type="checkbox"/> INSUFFICIENTE
PROFONDITA' ML. <input type="text"/> 0	<input type="checkbox"/> SUFFICIENTE
ALTEZZA ML. <input type="text"/> 0	<input type="checkbox"/> BUONO
SUPERFICIE MQ. <input type="text"/> 0	<input type="checkbox"/> OTTIMO

FOTO 3



### PRESENZA DI PINETE

CARATTERISTICHE	RECINZIONI
<input type="checkbox"/> BASSURE	<input type="checkbox"/> PRESENZA DI SOTTOBOSCO
<input checked="" type="checkbox"/> PERCORSI	<input checked="" type="checkbox"/> SOGGETTA A CALPESTIO
RIFERIMENTO SCHEDA: <input type="text"/> 08.302	<input type="checkbox"/> LEGNO
PRESENZA STRUTTURE: <input type="text"/>	<input type="checkbox"/> FERRO
	<input type="checkbox"/> CEMENTO
	<input checked="" type="checkbox"/> RETE METALLICA
DIMENSIONI	CONSERVAZIONE
FRONTE ML. <input type="text"/> 340	<input type="checkbox"/> INSUFFICIENTE
PROFONDITA' ML. <input type="text"/> 60	<input checked="" type="checkbox"/> SUFFICIENTE
ALTEZZA ML. <input type="text"/> 0	<input type="checkbox"/> BUONO
SUPERFICIE MQ. <input type="text"/> 19000	<input type="checkbox"/> OTTIMO

FOTO 4



### PROTEZIONE COSTA

<input checked="" type="checkbox"/> <b>PARALLELE</b>	<b>MATERIALI</b>	<b>TIPOLOGIA</b>
<input type="checkbox"/> CONTINUE	<input checked="" type="checkbox"/> MASSI IN PIETRA	<input checked="" type="checkbox"/> EMERSE
DIST. COSTA: <input type="text"/> 101,98	<input type="checkbox"/> MASSI IN CEMENTO	<input type="checkbox"/> SOFFOLTE
INTERASSE: <input type="text"/> 21,85	<input type="checkbox"/> SACCHI DI SABBIA	<input type="checkbox"/> SOMMERSE
<input type="checkbox"/> <b>RADENTI</b>	<b>MATERIALI</b>	<b>TIPOLOGIA</b>
<input type="checkbox"/> CONTINUE	<input type="checkbox"/> RADENTI MASSI IN PIETRA	<input type="checkbox"/> EMERSA
LUNGHEZZA: <input type="text"/> 0	<input type="checkbox"/> MASSI IN CEMENTO	<input type="checkbox"/> SOFFOLTA
	<input type="checkbox"/> SACCHI DI SABBIA	<input type="checkbox"/> SOMMERSA
<input type="checkbox"/> <b>A PENNELLO</b>	<b>MATERIALI</b>	<b>TIPOLOGIA</b>
NUMERO: <input type="text"/> 0	<input type="checkbox"/> MASSI IN PIETRA	<input type="checkbox"/> EMERSE
LUNGHEZZA: <input type="text"/> 0	<input type="checkbox"/> MASSI IN CEMENTO	<input type="checkbox"/> SOFFOLTE
INTERASSE: <input type="text"/> 0	<input type="checkbox"/> SACCHI DI SABBIA	<input type="checkbox"/> SOMMERSE

FOTO 5



### NOTE

SPIAGGIA COMPRESA TRE IL BAGNO ALBATROS E IL BAGNO DUEMILA.

### DINAMICA DELLA COSTA

- EROSIONE     RIPASCIMENTO     STABILE

**DATA:**  
22/04/2004

**RILEVATORE:**  
GIUNCHI - MINGUZZI

**AGGIORNAMENTO:**

**PAGINA 1**

**COMUNE DI RAVENNA**  
AREA 6: PIANIFICAZIONE TERRITORIALE  
SERVIZIO PROGETTAZIONE URBANISTICA

**COD AREA:** 1159 **NUM SCHEDA:** 08.511

**LOCALITA':** LIDO DI CLASSE

**CATASTO RAVENNA**

**SEZIONE:** S

**FOGLIO:** 48/B

**MAPPALE:** 1

**CENSIMENTO SPIAGGE LIBERE**

**TIPOLOGIA**

SPIAGGIA LIBERA DA CONCESSIONI  SPIAGGIA NATURISTI

**VINCOLI AMBIENTALI VIGENTI**

VINCOLO IDROGEOLOGICO

RISERVE NATURALI DELLO STATO

ZONA DI PROTEZIONE SPECIALE

SITI INTERESSE COMUNITARIO

VINCOLO PAESISTICO LR31/2002  
- L. R. 27/88 - L. 1039/39  
- L. 1497/39 - L. 431 / 85

**PROPRIETA' AREA**

COMUNE  DEM. FORESTALE

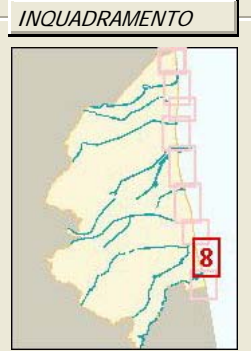
DEM. MARITTIMO  PRIVATA

**DIMENSIONI**

LUNGHEZZA MAX: 18,61

LARGHEZZA MAX: 143,39

SUPERFICIE TOTALE: 2320,6



**CONNESSIONI ALLE RETI**

PISTA CICLABILE

TRASPORTO PUBBLICO

PARCHEGGI

**DIST. SPIAGGIA**

> 300 ML

> 300 ML

> 300 ML

**FILTRI**

PINETA ML

DUNA ML

RECINZIONI ML

**LARGH. ALT.**

225	0
0	0
0	0

**ACCESSIBILITA'**

ESCLUSIVA  DIRETTA

PRESENZA BARRIERE ARCH

**PERCORSI**

CARRABILE

PEDONALE

**NUMERO FREQUENZA**

1	0
0	0

**PAVIMENTAZ.**

STERRATO

**PROPRIETA' PERCORSI**

COMUNE

DEMANIO FORESTALE

DEMANIO MARITTIMO

PRIVATA

**DATI CONCESSIONE**

CONCESSIONE N: 0 DATA RILASCIO

SCADENZA:

INTESTATARIO CONCESSIONE:

**SEZIONE:** MARE/SPIAGGIA/PINETA/EDIFICATO

**RECINZIONI AREA ALTEZZA**

LEGNO	0
RETE METALLICA	0
VEGETAZIONE	0
CEMENTO	0
MURATURA	0

**PRESENZA SERVIZI**

SERVIZI IGIENICI  PUNTI RISTORO

PERCORSI PAVIM.  BARRIERE ARCHITET.

STRUTT SALVAT. N.

AREE DI SALVAT. MQ

SERV. MANUTENZIONE

**ARREDI**

CARTELLI BACH.

CESTINI

ILLUMINAZIONE


AIUOLE

**STATO DI CONSERVAZIONE**

SUFFICIENTE

**AREA RETROSTANTE:**

EDIFICATO





DATA:	22/04/2004
RILEVATORE:	GIUNCHI - MINGUZZI
AGGIORNAMENTO:	
<b>PAGINA 2</b>	



**COMUNE DI RAVENNA**  
 AREA 6: PIANIFICAZIONE TERRITORIALE  
 SERVIZIO PROGETTAZIONE URBANISTICA

## CENSIMENTO SPIAGGE LIBERE

COD AREA:	NUM SCHEDA:
1159	08.511
LOCALITA':	
LIDO DI CLASSE	
CATASTO RAVENNA	
SEZIONE:	S
FOGLIO:	48/B
MAPPALE:	1

### TIPOLOGIA

- SPIAGGIA LIBERA DA CONCESSIONI     SPIAGGIA NATURISTI

### PRESENZA DI DUNE

CARATTERISTICHE		RECINZIONI
<input type="checkbox"/> PORZIONE DI DUNA	<input type="checkbox"/> PRESENZA DI VEGETAZIONE	<input type="checkbox"/> LEGNO
<input type="checkbox"/> CONTINUA	<input type="checkbox"/> SOGGETTA A CALPESTIO	<input type="checkbox"/> FERRO
RIFERIMENTO SCHEDA: <input type="text"/>		<input type="checkbox"/> CEMENTO
<input type="checkbox"/> PRES. DI CAPANNI	<input type="text"/>	<input type="checkbox"/> RETE METALLICA
DIMENSIONI		CONSERVAZIONE
FRONTE ML.	<input type="text" value="0"/>	<input type="checkbox"/> INSUFFICIENTE
PROFONDITA' ML.	<input type="text" value="0"/>	<input type="checkbox"/> SUFFICIENTE
ALTEZZA ML.	<input type="text" value="0"/>	<input type="checkbox"/> BUONO
SUPERFICIE MQ.	<input type="text" value="0"/>	<input type="checkbox"/> OTTIMO


FOTO 3



### PRESENZA DI PINETE

CARATTERISTICHE		RECINZIONI
<input type="checkbox"/> BASSURE	<input checked="" type="checkbox"/> PRESENZA DI SOTTOBOSCO	<input type="checkbox"/> LEGNO
<input checked="" type="checkbox"/> PERCORSI	<input checked="" type="checkbox"/> SOGGETTA A CALPESTIO	<input type="checkbox"/> FERRO
RIFERIMENTO SCHEDA: <input type="text" value="08.302"/>		<input type="checkbox"/> CEMENTO
PRESENZA STRUTTURE: <input type="text"/>		<input checked="" type="checkbox"/> RETE METALLICA
DIMENSIONI		CONSERVAZIONE
FRONTE ML.	<input type="text" value="340"/>	<input type="checkbox"/> INSUFFICIENTE
PROFONDITA' ML.	<input type="text" value="60"/>	<input checked="" type="checkbox"/> SUFFICIENTE
ALTEZZA ML.	<input type="text" value="0"/>	<input type="checkbox"/> BUONO
SUPERFICIE MQ.	<input type="text" value="19000"/>	<input type="checkbox"/> OTTIMO


FOTO 4



### PROTEZIONE COSTA

<input checked="" type="checkbox"/> <b>PARALLELE</b>	<b>MATERIALI</b>	<b>TIPOLOGIA</b>
<input type="checkbox"/> CONTINUE	<input checked="" type="checkbox"/> MASSI IN PIETRA	<input checked="" type="checkbox"/> EMERSE
DIST. COSTA: <input type="text" value="96,32"/>	<input type="checkbox"/> MASSI IN CEMENTO	<input type="checkbox"/> SOFFOLTE
INTERASSE: <input type="text" value="0"/>	<input type="checkbox"/> SACCHI DI SABBIA	<input type="checkbox"/> SOMMERSE
<input type="checkbox"/> <b>RADENTI</b>	<b>MATERIALI</b>	<b>TIPOLOGIA</b>
<input type="checkbox"/> CONTINUE	<input type="checkbox"/> RADENTI MASSI IN PIETRA	<input type="checkbox"/> EMERSA
LUNGHEZZA: <input type="text" value="0"/>	<input type="checkbox"/> MASSI IN CEMENTO	<input type="checkbox"/> SOFFOLTA
	<input type="checkbox"/> SACCHI DI SABBIA	<input type="checkbox"/> SOMMERSA
<input type="checkbox"/> <b>A PENNELLO</b>	<b>MATERIALI</b>	<b>TIPOLOGIA</b>
NUMERO: <input type="text" value="0"/>	<input type="checkbox"/> MASSI IN PIETRA	<input type="checkbox"/> EMERSE
LUNGHEZZA: <input type="text" value="0"/>	<input type="checkbox"/> MASSI IN CEMENTO	<input type="checkbox"/> SOFFOLTE
INTERASSE: <input type="text" value="0"/>	<input type="checkbox"/> SACCHI DI SABBIA	<input type="checkbox"/> SOMMERSE

FOTO 5



### NOTE

SPIAGGIA COMPRESA TRE IL BAGNO DUEMILA E IL BAGNO KATIA.

### DINAMICA DELLA COSTA

- EROSIONE     RIPASCIMENTO     STABILE

**DATA:**  
22/04/2004

**RILEVATORE:**  
GIUNCHI - MINGUZZI

**AGGIORNAMENTO:**

**PAGINA 1**

**COMUNE DI RAVENNA**  
 AREA 6: PIANIFICAZIONE TERRITORIALE  
 SERVIZIO PROGETTAZIONE URBANISTICA

**CENSIMENTO SPIAGGE LIBERE**

**COD AREA:** 1160 **NUM SCHEDA:** 08.512

**LOCALITA':** LIDO DI CLASSE

**CATASTO RAVENNA**

**SEZIONE:** S

**FOGLIO:** 48/B

**MAPPALE:** 1

**TIPOLOGIA**

SPIAGGIA LIBERA DA CONCESSIONI  SPIAGGIA NATURISTI

**VINCOLI AMBIENTALI VIGENTI**

VINCOLO IDROGEOLOGICO

RISERVE NATURALI DELLO STATO

ZONA DI PROTEZIONE SPECIALE

SITI INTERESSE COMUNITARIO

VINCOLO PAESISTICO LR31/2002  
 - L. R. 27/88 - L. 1039/39  
 - L. 1497/39 - L. 431 / 85

**PROPRIETA' AREA**

COMUNE  DEM. FORESTALE


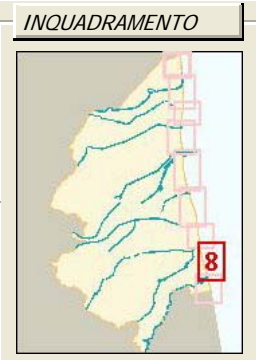
DEM. MARITTIMO  PRIVATA

**DIMENSIONI**

LUNGHEZZA MAX: 13,97

LARGHEZZA MAX: 128,61

SUPERFICIE TOTALE: 1681,09



**CONNESSIONI ALLE RETI**

PISTA CICLABILE

TRASPORTO PUBBLICO

PARCHEGGI

**DIST. SPIAGGIA**

> 300 ML

> 300 ML

> 300 ML

**FILTRI**

PINETA ML

DUNA ML

RECINZIONI ML

**LARGH.** 100 **ALT.** 0

**LARGH.** 0 **ALT.** 0

**LARGH.** 0 **ALT.** 0

**ACCESSIBILITA'**

ESCLUSIVA  DIRETTA

PRESENZA BARRIERE ARCH

**PERCORSI**

CARRABILE

PEDONALE

**NUMERO** 0 **FREQUENZA** 0

**NUMERO** 1 **FREQUENZA** 0

**PAVIMENTAZ.**

STERRATO

**PROPRIETA' PERCORSI**

COMUNE

DEMANIO FORESTALE

DEMANIO MARITTIMO

PRIVATA

**DATI CONCESSIONE**

CONCESSIONE N: 0 DATA RILASCIO

SCADENZA:

INTESTATARIO CONCESSIONE:

**SEZIONE:** MARE/SPIAGGIA/PINETA/EDIFICATO

**RECINZIONI AREA** **ALTEZZA**

LEGNO 0

RETE METALLICA 0

VEGETAZIONE 0

CEMENTO 0

MURATURA 0

**PRESENZA SERVIZI**

SERVIZI IGIENICI  PUNTI RISTORO

PERCORSI PAVIM.  BARRIERE ARCHITET.

STRUTT SALVAT. N.

AREE DI SALVAT. MQ

SERV. MANUTENZIONE

**ARREDI**

CARTELLI BACH.

CESTINI

ILLUMINAZIONE

AIUOLE

**STATO DI CONSERVAZIONE** SUFFICIENTE **AREA RETROSTANTE:** EDIFICATO



DATA:
22/04/2004
RILEVATORE:
GIUNCHI - MINGUZZI
AGGIORNAMENTO:
<b>PAGINA 2</b>


**COMUNE DI RAVENNA**

 AREA 6: PIANIFICAZIONE TERRITORIALE  
 SERVIZIO PROGETTAZIONE URBANISTICA

**CENSIMENTO SPIAGGE LIBERE**

COD AREA:	NUM SCHEDA:
1160	08.512
LOCALITA':	
LIDO DI CLASSE	
<b>CATASTO RAVENNA</b>	
SEZIONE:	S
FOGLIO:	48/B
MAPPALE:	1

**TIPOLOGIA**

- 
- SPIAGGIA LIBERA DA CONCESSIONI
- 
- SPIAGGIA NATURISTI

**PRESENZA DI DUNE**

CARATTERISTICHE	RECINZIONI
<input type="checkbox"/> PORZIONE DI DUNA	<input type="checkbox"/> PRESENZA DI VEGETAZIONE
<input type="checkbox"/> CONTINUA	<input type="checkbox"/> SOGGETTA A CALPESTIO
RIFERIMENTO SCHEDA: <input type="text"/>	<input type="checkbox"/> LEGNO
<input type="checkbox"/> PRES. DI CAPANNI	<input type="checkbox"/> FERRO
	<input type="checkbox"/> CEMENTO
	<input type="checkbox"/> RETE METALLICA
DIMENSIONI	CONSERVAZIONE
FRONTE ML. <input type="text"/> 0	<input type="checkbox"/> INSUFFICIENTE
PROFONDITA' ML. <input type="text"/> 0	<input type="checkbox"/> SUFFICIENTE
ALTEZZA ML. <input type="text"/> 0	<input type="checkbox"/> BUONO
SUPERFICIE MQ. <input type="text"/> 0	<input type="checkbox"/> OTTIMO

FOTO 3


**PRESENZA DI PINETE**


CARATTERISTICHE	RECINZIONI
<input type="checkbox"/> BASSURE	<input type="checkbox"/> PRESENZA DI SOTTOBOSCO
<input checked="" type="checkbox"/> PERCORSI	<input checked="" type="checkbox"/> SOGGETTA A CALPESTIO
RIFERIMENTO SCHEDA: <input type="text"/> 08.302	<input type="checkbox"/> LEGNO
PRESENZA STRUTTURE: <input type="text"/>	<input type="checkbox"/> FERRO
	<input type="checkbox"/> CEMENTO
	<input checked="" type="checkbox"/> RETE METALLICA
DIMENSIONI	CONSERVAZIONE
FRONTE ML. <input type="text"/> 340	<input type="checkbox"/> INSUFFICIENTE
PROFONDITA' ML. <input type="text"/> 60	<input checked="" type="checkbox"/> SUFFICIENTE
ALTEZZA ML. <input type="text"/> 0	<input type="checkbox"/> BUONO
SUPERFICIE MQ. <input type="text"/> 19000	<input type="checkbox"/> OTTIMO

FOTO 4

**PROTEZIONE COSTA**

<input checked="" type="checkbox"/> <b>PARALLELE</b>	<b>MATERIALI</b>	<b>TIPOLOGIA</b>
<input type="checkbox"/> CONTINUE	<input checked="" type="checkbox"/> MASSI IN PIETRA	<input checked="" type="checkbox"/> EMERSE
DIST. COSTA: <input type="text"/> 96,59	<input type="checkbox"/> MASSI IN CEMENTO	<input type="checkbox"/> SOFFOLTE
INTERASSE: <input type="text"/> 24,86	<input type="checkbox"/> SACCHI DI SABBIA	<input type="checkbox"/> SOMMERSE
<input type="checkbox"/> <b>RADENTI</b>	<b>MATERIALI</b>	<b>TIPOLOGIA</b>
<input type="checkbox"/> CONTINUE	<input type="checkbox"/> RADENTI MASSI IN PIETRA	<input type="checkbox"/> EMERSA
LUNGHEZZA: <input type="text"/> 0	<input type="checkbox"/> MASSI IN CEMENTO	<input type="checkbox"/> SOFFOLTA
	<input type="checkbox"/> SACCHI DI SABBIA	<input type="checkbox"/> SOMMERSA
<input type="checkbox"/> <b>A PENNELLO</b>	<b>MATERIALI</b>	<b>TIPOLOGIA</b>
NUMERO: <input type="text"/> 0	<input type="checkbox"/> MASSI IN PIETRA	<input type="checkbox"/> EMERSE
LUNGHEZZA: <input type="text"/> 0	<input type="checkbox"/> MASSI IN CEMENTO	<input type="checkbox"/> SOFFOLTE
INTERASSE: <input type="text"/> 0	<input type="checkbox"/> SACCHI DI SABBIA	<input type="checkbox"/> SOMMERSE

FOTO 5



NOTE

SPIAGGIA COMPRESA TRE IL BAGNO KATIA E IL BAGNO SAYONARA.

**DINAMICA DELLA COSTA**

- 
- EROSIONE
- 
- RIPASCIMENTO
- 
- STABILE



**DATA:**  
26/04/2004

**RILEVATORE:**  
GIUNCHI - MINGUZZI

**AGGIORNAMENTO:**

**PAGINA 1**

**COD AREA:** 1161 **NUM SCHEDA:** 08.513

**LOCALITA':** LIDO DI CLASSE

**CATASTO RAVENNA**

**SEZIONE:** S

**FOGLIO:** 48/B

**MAPPALE:** 1

**CENSIMENTO SPIAGGE LIBERE**

**TIPOLOGIA**

SPIAGGIA LIBERA DA CONCESSIONI  SPIAGGIA NATURISTI

**VINCOLI AMBIENTALI VIGENTI**

VINCOLO IDROGEOLOGICO

RISERVE NATURALI DELLO STATO

ZONA DI PROTEZIONE SPECIALE

SITI INTERESSE COMUNITARIO

VINCOLO PAESISTICO LR31/2002  
- L. R. 27/88 - L. 1039/39  
- L. 1497/39 - L. 431 / 85

**PROPRIETA' AREA**

COMUNE  DEM. FORESTALE

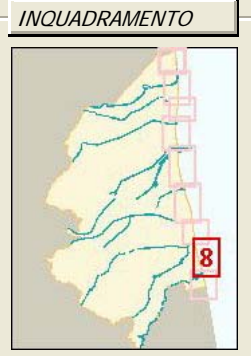
DEM. MARITTIMO  PRIVATA

**DIMENSIONI**

LUNGHEZZA MAX: 10,1

LARGHEZZA MAX: 122,75

SUPERFICIE TOTALE: 940,03



**CONNESSIONI ALLE RETI**

PISTA CICLABILE

TRASPORTO PUBBLICO

PARCHEGGI

**DIST. SPIAGGIA**

> 300 ML

> 300 ML

> 300 ML

**FILTRI**

PINETA ML

DUNA ML

RECINZIONI ML

**LARGH. ALT.**

90	0
0	0
0	0

**ACCESSIBILITA'**

ESCLUSIVA  DIRETTA

PRESENZA BARRIERE ARCH

**PERCORSI**

CARRABILE

PEDONALE

**NUMERO FREQUENZA**

0	0
1	0

**PAVIMENTAZ.**

STERRATO

**PROPRIETA' PERCORSI**

COMUNE

DEMANIO FORESTALE

DEMANIO MARITTIMO

PRIVATA

**DATI CONCESSIONE**

CONCESSIONE N: 0 DATA RILASCIO

SCADENZA:

INTESTATARIO CONCESSIONE:

**SEZIONE:** MARE/SPIAGGIA/PINETA/EDIFICATO

**RECINZIONI AREA ALTEZZA**

LEGGNO	0
RETE METALLICA	0
VEGETAZIONE	0
CEMENTO	0
MURATURA	0

**PRESENZA SERVIZI**

SERVIZI IGIENICI  PUNTI RISTORO

PERCORSI PAVIM.  BARRIERE ARCHITET.

STRUTT SALVAT. N.

AREE DI SALVAT. MQ

SERV. MANUTENZIONE

**ARREDI**

CARTELLI BACH.

CESTINI

ILLUMINAZIONE

AIUOLE

**STATO DI CONSERVAZIONE** SUFFICIENTE **AREA RETROSTANTE:** EDIFICATO



DATA:	26/04/2004
RILEVATORE:	GIUNCHI - MINGUZZI
AGGIORNAMENTO:	
<b>PAGINA 2</b>	



**COMUNE DI RAVENNA**  
 AREA 6: PIANIFICAZIONE TERRITORIALE  
 SERVIZIO PROGETTAZIONE URBANISTICA

## CENSIMENTO SPIAGGE LIBERE

COD AREA:	NUM SCHEDA:
1161	08.513
LOCALITA':	
LIDO DI CLASSE	
CATASTO RAVENNA	
SEZIONE:	S
FOGLIO:	48/B
MAPPALE:	1

### TIPOLOGIA

 SPIAGGIA LIBERA DA CONCESSIONI

 SPIAGGIA NATURISTI

### PRESENZA DI DUNE

CARATTERISTICHE		RECINZIONI
<input type="checkbox"/> PORZIONE DI DUNA	<input type="checkbox"/> PRESENZA DI VEGETAZIONE	<input type="checkbox"/> LEGNO
<input type="checkbox"/> CONTINUA	<input type="checkbox"/> SOGGETTA A CALPESTIO	<input type="checkbox"/> FERRO
RIFERIMENTO SCHEDA		<input type="checkbox"/> CEMENTO
<input type="checkbox"/> PRES. DI CAPANNI		<input type="checkbox"/> RETE METALLICA
DIMENSIONI		CONSERVAZIONE
FRONTE ML.	0	<input type="checkbox"/> INSUFFICIENTE
PROFONDITA' ML.	0	<input type="checkbox"/> SUFFICIENTE
ALTEZZA ML.	0	<input type="checkbox"/> BUONO
SUPERFICIE MQ.	0	<input type="checkbox"/> OTTIMO

FOTO 3



### PRESENZA DI PINETE

CARATTERISTICHE		RECINZIONI
<input type="checkbox"/> BASSURE	<input type="checkbox"/> PRESENZA DI SOTTOBOSCO	<input checked="" type="checkbox"/> LEGNO
<input checked="" type="checkbox"/> PERCORSI	<input checked="" type="checkbox"/> SOGGETTA A CALPESTIO	<input type="checkbox"/> FERRO
RIFERIMENTO SCHEDA:	08.302	<input type="checkbox"/> CEMENTO
PRESENZA STRUTTURE:		<input checked="" type="checkbox"/> RETE METALLICA
DIMENSIONI		CONSERVAZIONE
FRONTE ML.	340	<input type="checkbox"/> INSUFFICIENTE
PROFONDITA' ML.	60	<input checked="" type="checkbox"/> SUFFICIENTE
ALTEZZA ML.	0	<input type="checkbox"/> BUONO
SUPERFICIE MQ.	19000	<input type="checkbox"/> OTTIMO

FOTO 4



### PROTEZIONE COSTA

<input checked="" type="checkbox"/> <b>PARALLELE</b>	MATERIALI	TIPOLOGIA
<input type="checkbox"/> CONTINUE	<input checked="" type="checkbox"/> MASSI IN PIETRA	<input checked="" type="checkbox"/> EMERSE
DIST. COSTA	<input type="checkbox"/> MASSI IN CEMENTO	<input type="checkbox"/> SOFFOLTE
INTERASSE:	<input type="checkbox"/> SACCHI DI SABBIA	<input type="checkbox"/> SOMMERSE
<input type="checkbox"/> <b>RADENTI</b>	MATERIALI	TIPOLOGIA
<input type="checkbox"/> CONTINUE	<input type="checkbox"/> RADENTI MASSI IN PIETRA	<input type="checkbox"/> EMERSA
LUNGHEZZA:	<input type="checkbox"/> MASSI IN CEMENTO	<input type="checkbox"/> SOFFOLTA
	<input type="checkbox"/> SACCHI DI SABBIA	<input type="checkbox"/> SOMMERSA
<input type="checkbox"/> <b>A PENNELLO</b>	MATERIALI	TIPOLOGIA
NUMERO:	<input type="checkbox"/> MASSI IN PIETRA	<input type="checkbox"/> EMERSE
LUNGHEZZA	<input type="checkbox"/> MASSI IN CEMENTO	<input type="checkbox"/> SOFFOLTE
INTERASSE	<input type="checkbox"/> SACCHI DI SABBIA	<input type="checkbox"/> SOMMERSE

FOTO 5



### NOTE

SPIAGGIA COMPRESA TRE IL BAGNO SAYONARA E IL BAGNO PURAVIDA.

### DINAMICA DELLA COSTA

 EROSIONE

 RIPASCIMENTO

 STABILE

**DATA:**  
26/04/2004

**RILEVATORE:**  
GIUNCHI - MINGUZZI

**AGGIORNAMENTO:**

**PAGINA 1**

**COMUNE DI RAVENNA**  
 AREA 6: PIANIFICAZIONE TERRITORIALE  
 SERVIZIO PROGETTAZIONE URBANISTICA

**CENSIMENTO SPIAGGE LIBERE**

**COD AREA:** 1162 **NUM SCHEDA:** 08.514

**LOCALITA':** LIDO DI CLASSE

**CATASTO RAVENNA**

**SEZIONE:** S

**FOGLIO:** 48/B

**MAPPALE:** 1

**TIPOLOGIA**

SPIAGGIA LIBERA DA CONCESSIONI  SPIAGGIA NATURISTI

**VINCOLI AMBIENTALI VIGENTI**

VINCOLO IDROGEOLOGICO

RISERVE NATURALI DELLO STATO

ZONA DI PROTEZIONE SPECIALE

SITI INTERESSE COMUNITARIO

VINCOLO PAESISTICO LR31/2002  
 - L. R. 27/88 - L. 1039/39  
 - L. 1497/39 - L. 431 / 85

**PROPRIETA' AREA**

COMUNE  DEM. FORESTALE


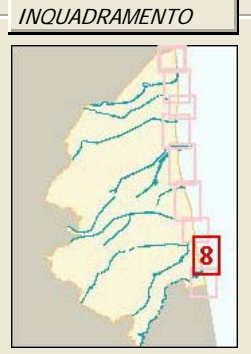
DEM. MARITTIMO  PRIVATA

**DIMENSIONI**

LUNGHEZZA MAX: 22,29

LARGHEZZA MAX: 113,4

SUPERFICIE TOTALE: 2163,53



**CONNESSIONI ALLE RETI**

PISTA CICLABILE

TRASPORTO PUBBLICO

PARCHEGGI

**DIST. SPIAGGIA**

> 300 ML

> 300 ML

> 300 ML

**FILTRI**

PINETA ML

DUNA ML

RECINZIONI ML

**LARGH. ALT.**

80	0
0	0
0	0

**ACCESSIBILITA'**

ESCLUSIVA  DIRETTA

PRESENZA BARRIERE ARCH

**PERCORSI**

CARRABILE

PEDONALE

**NUMERO FREQUENZA**

0	0
1	0

**PAVIMENTAZ.**

STERRATO

**PROPRIETA' PERCORSI**

COMUNE

DEMANIO FORESTALE

DEMANIO MARITTIMO

PRIVATA

**DATI CONCESSIONE**

CONCESSIONE N: 0 DATA RILASCIO

SCADENZA:

INTESTATARIO CONCESSIONE:

**SEZIONE:** MARE/SPIAGGIA/PINETA/EDIFICATO

**RECINZIONI AREA ALTEZZA**

LEGGNO	0
RETE METALLICA	0
VEGETAZIONE	0
CEMENTO	0
MURATURA	0

**PRESENZA SERVIZI**

SERVIZI IGIENICI  PUNTI RISTORO

PERCORSI PAVIM.  BARRIERE ARCHITET.

STRUTT SALVAT. N.

AREE DI SALVAT. MQ

SERV. MANUTENZIONE

**ARREDI**

CARTELLI BACH.

CESTINI

ILLUMINAZIONE

AIUOLE

**STATO DI CONSERVAZIONE** SUFFICIENTE **AREA RETROSTANTE:** EDIFICATO





DATA:
26/04/2004
RILEVATORE:
GIUNCHI - MINGUZZI
AGGIORNAMENTO:
<b>PAGINA 2</b>


**COMUNE DI RAVENNA**

 AREA 6: PIANIFICAZIONE TERRITORIALE  
 SERVIZIO PROGETTAZIONE URBANISTICA

**CENSIMENTO SPIAGGE LIBERE**

COD AREA:	NUM SCHEDA:
1162	08.514
LOCALITA':	
LIDO DI CLASSE	
<b>CATASTO RAVENNA</b>	
SEZIONE:	S
FOGLIO:	48/B
MAPPALE:	1

**TIPOLOGIA**
 SPIAGGIA LIBERA DA CONCESSIONI

 SPIAGGIA NATURISTI

**PRESENZA DI DUNE**
**CARATTERISTICHE**
 PORZIONE DI DUNA

 PRESENZA DI VEGETAZIONE

 CONTINUA

 SOGGETTA A CALPESTIO

RIFERIMENTO SCHEDA:

 PRES. DI CAPANNI

**RECINZIONI**
 LEGNO

 FERRO

 CEMENTO

 RETE METALLICA

**DIMENSIONI**

FRONTE ML.

PROFONDITA' ML.

ALTEZZA ML.

SUPERFICIE MQ.

**CONSERVAZIONE**
 INSUFFICIENTE

 SUFFICIENTE

 BUONO

 OTTIMO

**FOTO 3**

**PRESENZA DI PINETE**
**CARATTERISTICHE**
 BASSURE

 PRESENZA DI SOTTOBOSCO

 PERCORSI

 SOGGETTA A CALPESTIO

RIFERIMENTO SCHEDA:

PRESENZA STRUTTURE:

**RECINZIONI**
 LEGNO

 FERRO

 CEMENTO

 RETE METALLICA

**DIMENSIONI**

FRONTE ML.

PROFONDITA' ML.

ALTEZZA ML.


SUPERFICIE MQ.

**CONSERVAZIONE**
 INSUFFICIENTE

 SUFFICIENTE

 BUONO

 OTTIMO

**FOTO 4**

**PROTEZIONE COSTA**
 **PARALLELE**
**MATERIALI**
 CONTINUE

 MASSI IN PIETRA

DIST. COSTA:

 MASSI IN CEMENTO

INTERASSE:

 SACCHI DI SABBIA

**TIPOLOGIA**
 EMERSE

 SOFFOLTE

 SOMMERSE

 **RADENTI**
**MATERIALI**
 CONTINUE

 RADENTI MASSI IN PIETRA

LUNGHEZZA:

 MASSI IN CEMENTO

 SACCHI DI SABBIA

**TIPOLOGIA**
 EMERSA

 SOFFOLTA

 SOMMERSA

 **A PENNELLO**
**MATERIALI**

NUMERO:

 MASSI IN PIETRA

LUNGHEZZA:

 MASSI IN CEMENTO

INTERASSE:

 SACCHI DI SABBIA

**TIPOLOGIA**
 EMERSE


 SOFFOLTE

 SOMMERSE

**DINAMICA DELLA COSTA**
 EROSIONE

 RIPASCIMENTO

 STABILE

**FOTO 5**

**NOTE**

SPIAGGIA COMPRESA TRE IL BAGNO PURAVIDA E IL BAGNO ROSA.

**DATA:**  
26/04/2004

**RILEVATORE:**  
GIUNCHI - MINGUZZI

**AGGIORNAMENTO:**

**PAGINA 1**

**COMUNE DI RAVENNA**  
 AREA 6: PIANIFICAZIONE TERRITORIALE  
 SERVIZIO PROGETTAZIONE URBANISTICA

**CENSIMENTO SPIAGGE LIBERE**

**COD AREA:** 1163 **NUM SCHEDA:** 08.515

**LOCALITA':** LIDO DI CLASSE

**CATASTO RAVENNA**

**SEZIONE:** S

**FOGLIO:** 48/B

**MAPPALE:** 1

**TIPOLOGIA**

SPIAGGIA LIBERA DA CONCESSIONI  SPIAGGIA NATURISTI

**VINCOLI AMBIENTALI VIGENTI**

VINCOLO IDROGEOLOGICO

RISERVE NATURALI DELLO STATO

ZONA DI PROTEZIONE SPECIALE

SITI INTERESSE COMUNITARIO

VINCOLO PAESISTICO LR31/2002  
 - L. R. 27/88 - L. 1039/39  
 - L. 1497/39 - L. 431 / 85

**PROPRIETA' AREA**

COMUNE  DEM. FORESTALE


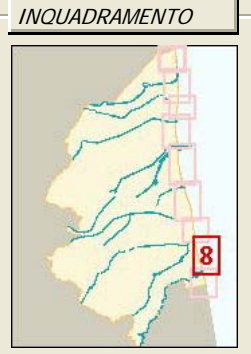
DEM. MARITTIMO  PRIVATA

**DIMENSIONI**

LUNGHEZZA MAX: 6,09

LARGHEZZA MAX: 102,69

SUPERFICIE TOTALE: 528,63



**CONNESSIONI ALLE RETI**

PISTA CICLABILE

TRASPORTO PUBBLICO

PARCHEGGI

**DIST. SPIAGGIA**

> 300 ML

> 300 ML

> 300 ML

**FILTRI**

PINETA ML

DUNA ML

RECINZIONI ML

**LARGH. ALT.**

0	0
0	0
0	0

**ACCESSIBILITA'**

ESCLUSIVA  DIRETTA

PRESENZA BARRIERE ARCH

**PERCORSI**

CARRABILE

PEDONALE

**NUMERO FREQUENZA**

0	0
1	0

**PAVIMENTAZ.**

PAVIMENTATO

**PROPRIETA' PERCORSI**

COMUNE

DEMANIO FORESTALE

DEMANIO MARITTIMO

PRIVATA

**DATI CONCESSIONE**

CONCESSIONE N: 0 DATA RILASCIO

SCADENZA:

INTESTATARIO CONCESSIONE:

**SEZIONE:** MARE/SPIAGGIA/VERDE/EDIFICATO

**RECINZIONI AREA ALTEZZA**

LEGNO	0
RETE METALLICA	0
VEGETAZIONE	0
CEMENTO	0
MURATURA	0

**PRESENZA SERVIZI**

SERVIZI IGIENICI  PUNTI RISTORO

PERCORSI PAVIM.  BARRIERE ARCHITET.

STRUTT SALVAT. N.

AREE DI SALVAT. MQ

SERV. MANUTENZIONE

**ARREDI**

CARTELLI BACH.

CESTINI

ILLUMINAZIONE

AIUOLE

**STATO DI CONSERVAZIONE** SUFFICIENTE **AREA RETROSTANTE:** EDIFICATO



DATA:	
	26/04/2004
RILEVATORE:	
	GIUNCHI - MINGUZZI
AGGIORNAMENTO:	
<b>PAGINA 2</b>	


**COMUNE DI RAVENNA**

 AREA 6: PIANIFICAZIONE TERRITORIALE  
 SERVIZIO PROGETTAZIONE URBANISTICA

**CENSIMENTO SPIAGGE LIBERE**

COD AREA:	NUM SCHEDA:
1163	08.515
LOCALITA':	
LIDO DI CLASSE	
CATASTO RAVENNA	
SEZIONE:	S
FOGLIO:	48/B
MAPPALE:	1

**TIPOLOGIA**
 SPIAGGIA LIBERA DA CONCESSIONI

 SPIAGGIA NATURISTI

**PRESENZA DI DUNE**
**CARATTERISTICHE**
 PORZIONE DI DUNA

 PRESENZA DI VEGETAZIONE

 CONTINUA

 SOGGETTA A CALPESTIO

RIFERIMENTO SCHEDA:

 PRES. DI CAPANNI

**RECINZIONI**
 LEGNO

 FERRO

 CEMENTO

 RETE METALLICA

**DIMENSIONI**

FRONTE ML.

0

PROFONDITA' ML.

0

ALTEZZA ML.

0

SUPERFICIE MQ.

0

**CONSERVAZIONE**
 INSUFFICIENTE

 SUFFICIENTE

 BUONO

 OTTIMO

**FOTO 3**

**PRESENZA DI PINETE**
**CARATTERISTICHE**
 BASSURE

 PRESENZA DI SOTTOBOSCO

 PERCORSI

 SOGGETTA A CALPESTIO

RIFERIMENTO SCHEDA:

PRESENZA STRUTTURE:

**RECINZIONI**
 LEGNO

 FERRO

 CEMENTO

 RETE METALLICA

**DIMENSIONI**

FRONTE ML.

0

PROFONDITA' ML.

0

ALTEZZA ML.

0

SUPERFICIE MQ.


0

**CONSERVAZIONE**
 INSUFFICIENTE

 SUFFICIENTE

 BUONO

 OTTIMO

**FOTO 4**

**PROTEZIONE COSTA**
 PARALLELE

**MATERIALI**
**TIPOLOGIA**
 CONTINUE

 MASSI IN PIETRA

 EMERSE

DIST. COSTA: 110,14

 MASSI IN CEMENTO

 SOFFOLTE

INTERASSE: 0

 SACCHI DI SABBIA

 SOMMERSE

 RADENTI

**MATERIALI**
**TIPOLOGIA**
 CONTINUE

 RADENTI MASSI IN PIETRA

 EMERSA

LUNGHEZZA: 0

 MASSI IN CEMENTO

 SOFFOLTA

 SACCHI DI SABBIA

 SOMMERSA

 A PENNELLO

**MATERIALI**
**TIPOLOGIA**

NUMERO: 0

 MASSI IN PIETRA

 EMERSE

LUNGHEZZA: 0

 MASSI IN CEMENTO

 SOFFOLTE

INTERASSE: 0


 SACCHI DI SABBIA

 SOMMERSE

**DINAMICA DELLA COSTA**
 EROSIONE

 RIPASCIMENTO

 STABILE

**FOTO 5**

**NOTE**

SPIAGGIA COMPRESA TRA IL BAGNO ROSA E IL BAGNO MALU BEACH.



**DATA:**  
26/04/2004

**RILEVATORE:**  
GIUNCHI - MINGUZZI

**AGGIORNAMENTO:**

**PAGINA 1**

**COMUNE DI RAVENNA**  
 AREA 6: PIANIFICAZIONE TERRITORIALE  
 SERVIZIO PROGETTAZIONE URBANISTICA

**CENSIMENTO SPIAGGE LIBERE**

**COD AREA:** 1164 **NUM SCHEDA:** 08.516

**LOCALITA':** LIDO DI CLASSE

**CATASTO RAVENNA**

**SEZIONE:** S

**FOGLIO:** 48/B

**MAPPALE:** 1

**TIPOLOGIA**

SPIAGGIA LIBERA DA CONCESSIONI  SPIAGGIA NATURISTI

**VINCOLI AMBIENTALI VIGENTI**

VINCOLO IDROGEOLOGICO

RISERVE NATURALI DELLO STATO

ZONA DI PROTEZIONE SPECIALE

SITI INTERESSE COMUNITARIO

VINCOLO PAESISTICO LR31/2002  
 - L. R. 27/88 - L. 1039/39  
 - L. 1497/39 - L. 431 / 85

**PROPRIETA' AREA**

COMUNE  DEM. FORESTALE


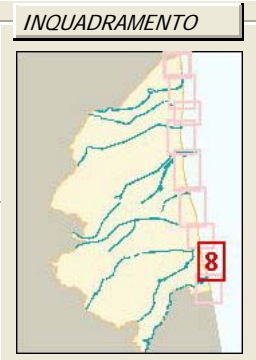
DEM. MARITTIMO  PRIVATA

**DIMENSIONI**

LUNGHEZZA MAX: 10

LARGHEZZA MAX: 106,32

SUPERFICIE TOTALE: 1052,48



**CONNESSIONI ALLE RETI**

PISTA CICLABILE

TRASPORTO PUBBLICO

PARCHEGGI

**DIST. SPIAGGIA**

> 300 ML

> 300 ML

> 300 ML

**FILTRI**

PINETA ML

DUNA ML

RECINZIONI ML

**LARGH.** 0 **ALT.** 0

0 0

0 0

**ACCESSIBILITA'**

ESCLUSIVA  DIRETTA

PRESENZA BARRIERE ARCH

**PERCORSI**

CARRABILE

PEDONALE

**NUMERO** 0 **FREQUENZA** 0

1 0

**PAVIMENTAZ.**

PAVIMENTATO

**PROPRIETA' PERCORSI**

COMUNE

DEMANIO FORESTALE

DEMANIO MARITTIMO

PRIVATA

**DATI CONCESSIONE**

CONCESSIONE N: 0 DATA RILASCIO

SCADENZA:

INTESTATARIO CONCESSIONE:

**SEZIONE:** MARE/SPIAGGIA/EDIFICATO

**RECINZIONI AREA** **ALTEZZA**

LEGNO 0

RETE METALLICA 0

VEGETAZIONE 0

CEMENTO 0

MURATURA 0

**PRESENZA SERVIZI**

SERVIZI IGIENICI  PUNTI RISTORO

PERCORSI PAVIM.  BARRIERE ARCHITET.

STRUTT SALVAT. N.

AREE DI SALVAT. MQ

SERV. MANUTENZIONE

**ARREDI**

CARTELLI BACH.

CESTINI

ILLUMINAZIONE

AIUOLE

**STATO DI CONSERVAZIONE** SUFFICIENTE **AREA RETROSTANTE:** EDIFICATO



DATA:

26/04/2004

RILEVATORE:

GIUNCHI - MINGUZZI

AGGIORNAMENTO:

PAGINA 2



COMUNE DI RAVENNA

AREA 6: PIANIFICAZIONE TERRITORIALE  
SERVIZIO PROGETTAZIONE URBANISTICA

## CENSIMENTO SPIAGGE LIBERE

COD AREA:

1164

NUM SCHEDA:

08.516

LOCALITA':

LIDO DI CLASSE

CATASTO RAVENNA

SEZIONE:

S

FOGLIO:

48/B

MAPPALE:

1

## TIPOLOGIA

 SPIAGGIA LIBERA DA CONCESSIONI SPIAGGIA NATURISTI

## PRESENZA DI DUNE

## CARATTERISTICHE

 PORZIONE DI DUNA PRESENZA DI VEGETAZIONE CONTINUA SOGGETTA A CALPESTIO

RIFERIMENTO SCHEDA

 PRES. DI CAPANNI

## RECINZIONI

 LEGNO FERRO CEMENTO RETE METALLICA

## DIMENSIONI

FRONTE ML.

0

PROFONDITA' ML.

0

ALTEZZA ML.

0

SUPERFICIE MQ.

0

## CONSERVAZIONE

 INSUFFICIENTE SUFFICIENTE BUONO OTTIMO

## FOTO 3



## PRESENZA DI PINETE

## CARATTERISTICHE

 BASSURE PRESENZA DI SOTTOBOSCO PERCORSI SOGGETTA A CALPESTIO

RIFERIMENTO SCHEDA:

PRESENZA STRUTTURE:

## RECINZIONI

 LEGNO FERRO CEMENTO RETE METALLICA

## DIMENSIONI

FRONTE ML.

0

PROFONDITA' ML.

0

ALTEZZA ML.

0

SUPERFICIE MQ.

0

## CONSERVAZIONE

 INSUFFICIENTE SUFFICIENTE BUONO OTTIMO

## FOTO 4



## PROTEZIONE COSTA

 PARALLELE

MATERIALI

TIPOLOGIA

 CONTINUE MASSI IN PIETRA EMERSE

DIST. COSTA

105,02

 MASSI IN CEMENTO SOFFOLTE

INTERASSE:

28,21

 SACCHI DI SABBIA SOMMERSE RADENTI

MATERIALI

TIPOLOGIA

 CONTINUE RADENTI MASSI IN PIETRA EMERSA

LUNGHEZZA:

0

 MASSI IN CEMENTO SOFFOLTA SACCHI DI SABBIA SOMMERSA A PENNELLO

MATERIALI

TIPOLOGIA

NUMERO:

0

 MASSI IN PIETRA EMERSE

LUNGHEZZA

0


 MASSI IN CEMENTO SOFFOLTE

INTERASSE

0

 SACCHI DI SABBIA SOMMERSE

## FOTO 5



## NOTE

SPIAGGIA COMPRESA TRA IL BAGNO MALU BEACH E IL BAGNO MARTA.

## DINAMICA DELLA COSTA

 EROSIONE RIPASCIMENTO STABILE

**DATA:**  
26/04/2004

**RILEVATORE:**  
GIUNCHI - MINGUZZI

**AGGIORNAMENTO:**

**PAGINA 1**

**COMUNE DI RAVENNA**  
AREA 6: PIANIFICAZIONE TERRITORIALE  
SERVIZIO PROGETTAZIONE URBANISTICA

**COD AREA:** 1165 **NUM SCHEDA:** 08.517

**LOCALITA':** LIDO DI CLASSE

**CATASTO RAVENNA**

**SEZIONE:** S

**FOGLIO:** 48/B

**MAPPALE:** 1

**CENSIMENTO SPIAGGE LIBERE**

**TIPOLOGIA**

SPIAGGIA LIBERA DA CONCESSIONI  SPIAGGIA NATURISTI

**VINCOLI AMBIENTALI VIGENTI**

VINCOLO IDROGEOLOGICO

RISERVE NATURALI DELLO STATO

ZONA DI PROTEZIONE SPECIALE

SITI INTERESSE COMUNITARIO

VINCOLO PAESISTICO LR31/2002  
- L. R. 27/88 - L. 1039/39  
- L. 1497/39 - L. 431 / 85

**PROPRIETA' AREA**

COMUNE  DEM. FORESTALE

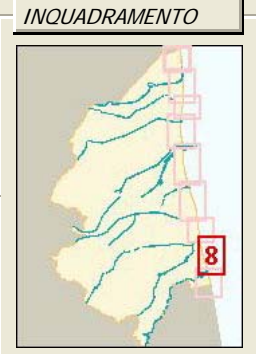
DEM. MARITTIMO  PRIVATA

**DIMENSIONI**

LUNGHEZZA MAX: 10,56

LARGHEZZA MAX: 101,74

SUPERFICIE TOTALE: 1029,4



**CONNESSIONI ALLE RETI**

PISTA CICLABILE

TRASPORTO PUBBLICO

PARCHEGGI

**DIST. SPIAGGIA**

> 300 ML

> 300 ML

> 300 ML

**FILTRI**

PINETA ML

DUNA ML

RECINZIONI ML

**LARGH. ALT.**

0 0

0 0

0 0

**ACCESSIBILITA'**

ESCLUSIVA  DIRETTA

PRESENZA BARRIERE ARCH

**PERCORSI**

CARRABILE

PEDONALE

**NUMERO FREQUENZA**

0 0

1 0

**PAVIMENTAZ.**

PAVIMENTATO

**PROPRIETA' PERCORSI**

COMUNE

DEMANIO FORESTALE

DEMANIO MARITTIMO

PRIVATA

**DATI CONCESSIONE**

CONCESSIONE N: 0 DATA RILASCIO

SCADENZA:

INTESTATARIO CONCESSIONE:

**SEZIONE:** MARE/SPIAGGIA/EDIFICATO

**RECINZIONI AREA ALTEZZA**

LEGNO 0

RETE METALLICA 0

VEGETAZIONE 0

CEMENTO 0

MURATURA 0

**PRESENZA SERVIZI**

SERVIZI IGIENICI  PUNTI RISTORO

PERCORSI PAVIM.  BARRIERE ARCHITET.

STRUTT SALVAT. N.

AREE DI SALVAT. MQ

SERV. MANUTENZIONE

**ARREDI**

CARTELLI BACH.

CESTINI

ILLUMINAZIONE

AIUOLE

**STATO DI CONSERVAZIONE** SUFFICIENTE **AREA RETROSTANTE:** EDIFICATO





DATA:

26/04/2004

RILEVATORE:

GIUNCHI - MINGUZZI

AGGIORNAMENTO:

PAGINA 2



COMUNE DI RAVENNA

AREA 6: PIANIFICAZIONE TERRITORIALE  
SERVIZIO PROGETTAZIONE URBANISTICA

## CENSIMENTO SPIAGGE LIBERE

COD AREA:

1165

NUM SCHEDA:

08.517

LOCALITA':

LIDO DI CLASSE

CATASTO RAVENNA

SEZIONE:

S

FOGLIO:

48/B

MAPPALE:

1

## TIPOLOGIA

 SPIAGGIA LIBERA DA CONCESSIONI SPIAGGIA NATURISTI

## PRESENZA DI DUNE

## CARATTERISTICHE

 PORZIONE DI DUNA PRESENZA DI VEGETAZIONE CONTINUA SOGGETTA A CALPESTIO

RIFERIMENTO SCHEDA

 PRES. DI CAPANNI

## RECINZIONI

 LEGNO FERRO CEMENTO RETE METALLICA

## DIMENSIONI

FRONTE ML.

0

PROFONDITA' ML.

0

ALTEZZA ML.

0

SUPERFICIE MQ.

0

## CONSERVAZIONE

 INSUFFICIENTE SUFFICIENTE BUONO OTTIMO

## FOTO 3



## PRESENZA DI PINETE

## CARATTERISTICHE

 BASSURE PRESENZA DI SOTTOBOSCO PERCORSI SOGGETTA A CALPESTIO

RIFERIMENTO SCHEDA:

PRESENZA STRUTTURE:

## RECINZIONI

 LEGNO FERRO CEMENTO RETE METALLICA

## DIMENSIONI

FRONTE ML.

0

PROFONDITA' ML.

0

ALTEZZA ML.

0

SUPERFICIE MQ.

0

## CONSERVAZIONE

 INSUFFICIENTE SUFFICIENTE BUONO OTTIMO

## FOTO 4

## PROTEZIONE COSTA

 PARALLELE

MATERIALI

TIPOLOGIA

 CONTINUE MASSI IN PIETRA EMERSE

DIST. COSTA

108,15

 MASSI IN CEMENTO SOFFOLTE

INTERASSE:

0

 SACCHI DI SABBIA SOMMERSE RADENTI

MATERIALI

TIPOLOGIA

 CONTINUE RADENTI MASSI IN PIETRA EMERSA

LUNGHEZZA:

0

 MASSI IN CEMENTO SOFFOLTA SACCHI DI SABBIA SOMMERSA A PENNELLO

MATERIALI

TIPOLOGIA

NUMERO:

0

 MASSI IN PIETRA EMERSE

LUNGHEZZA

0


 MASSI IN CEMENTO SOFFOLTE

INTERASSE

0

 SACCHI DI SABBIA SOMMERSE

## FOTO 5



## NOTE

SPIAGGIA COMPRESA TRA IL BAGNO MARTA E IL BAGNO VANNI.

## DINAMICA DELLA COSTA

 EROSIONE RIPASCIMENTO STABILE

**DATA:**  
26/04/2004

**RILEVATORE:**  
GIUNCHI - MINGUZZI

**AGGIORNAMENTO:**

**PAGINA 1**



**CENSIMENTO SPIAGGE LIBERE**

**COD AREA:** 1166 **NUM SCHEDA:** 08.518

**LOCALITA':** LIDO DI CLASSE

**CATASTO RAVENNA**

**SEZIONE:** S

**FOGLIO:** 48/B

**MAPPALE:** 1

**TIPOLOGIA**

SPIAGGIA LIBERA DA CONCESSIONI  SPIAGGIA NATURISTI

**VINCOLI AMBIENTALI VIGENTI**

VINCOLO IDROGEOLOGICO

RISERVE NATURALI DELLO STATO

ZONA DI PROTEZIONE SPECIALE

SITI INTERESSE COMUNITARIO

VINCOLO PAESISTICO LR31/2002  
- L. R. 27/88 - L. 1039/39  
- L. 1497/39 - L. 431 / 85

**PROPRIETA' AREA**

COMUNE  DEM. FORESTALE

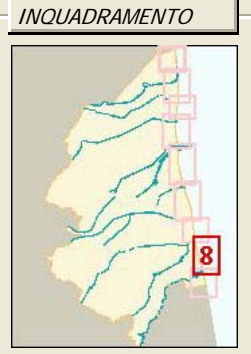
DEM. MARITTIMO  PRIVATA

**DIMENSIONI**

LUNGHEZZA MAX: 10,53

LARGHEZZA MAX: 116,29

SUPERFICIE TOTALE: 1141,7



**CONNESSIONI ALLE RETI**

PISTA CICLABILE

TRASPORTO PUBBLICO

PARCHEGGI

**DIST. SPIAGGIA**

> 300 ML

> 300 ML

> 300 ML

**FILTRI**

PINETA ML

DUNA ML

RECINZIONI ML

**LARGH. ALT.**

0	0
0	0
0	0

**ACCESSIBILITA'**

ESCLUSIVA  DIRETTA

PRESENZA BARRIERE ARCH

**PERCORSI**

CARRABILE

PEDONALE

**NUMERO FREQUENZA**

0	0
1	0

**PAVIMENTAZ.**

STERRATO

**PROPRIETA' PERCORSI**

COMUNE

DEMANIO FORESTALE

DEMANIO MARITTIMO

PRIVATA

**DATI CONCESSIONE**

CONCESSIONE N: 0 DATA RILASCIO

SCADENZA:

INTESTATARIO CONCESSIONE:

**SEZIONE:** MARE/SPIAGGIA/EDIFICATO

**RECINZIONI AREA ALTEZZA**

<input type="checkbox"/> LEGNO	0
<input type="checkbox"/> RETE METALLICA	0
<input type="checkbox"/> VEGETAZIONE	0
<input type="checkbox"/> CEMENTO	0
<input type="checkbox"/> MURATURA	0

**PRESENZA SERVIZI**

SERVIZI IGIENICI  PUNTI RISTORO

PERCORSI PAVIM.  BARRIERE ARCHITET.

STRUTT SALVAT. N.

AREE DI SALVAT. MQ

SERV. MANUTENZIONE

**ARREDI**

CARTELLI BACH.

CESTINI

ILLUMINAZIONE

AIUOLE

**STATO DI CONSERVAZIONE** SUFFICIENTE **AREA RETROSTANTE:** EDIFICATO

**FOTO 1**

**FOTO 2**

DATA:	26/04/2004
RILEVATORE:	GIUNCHI - MINGUZZI
AGGIORNAMENTO:	
<b>PAGINA 2</b>	



**COMUNE DI RAVENNA**  
 AREA 6: PIANIFICAZIONE TERRITORIALE  
 SERVIZIO PROGETTAZIONE URBANISTICA

## CENSIMENTO SPIAGGE LIBERE

COD AREA:	NUM SCHEDA:
1166	08.518
LOCALITA':	
LIDO DI CLASSE	
CATASTO RAVENNA	
SEZIONE:	S
FOGLIO:	48/B
MAPPALE:	1

### TIPOLOGIA

- SPIAGGIA LIBERA DA CONCESSIONI     SPIAGGIA NATURISTI

### PRESENZA DI DUNE

CARATTERISTICHE	RECINZIONI
<input type="checkbox"/> PORZIONE DI DUNA <input type="checkbox"/> PRESENZA DI VEGETAZIONE	<input type="checkbox"/> LEGNO
<input type="checkbox"/> CONTINUA <input type="checkbox"/> SOGGETTA A CALPESTIO	<input type="checkbox"/> FERRO
RIFERIMENTO SCHEDA: <input type="text"/>	<input type="checkbox"/> CEMENTO
<input type="checkbox"/> PRES. DI CAPANNI <input type="text"/>	<input type="checkbox"/> RETE METALLICA
DIMENSIONI	CONSERVAZIONE
FRONTE ML. <input type="text"/> 0	<input type="checkbox"/> INSUFFICIENTE
PROFONDITA' ML. <input type="text"/> 0	<input type="checkbox"/> SUFFICIENTE
ALTEZZA ML. <input type="text"/> 0	<input type="checkbox"/> BUONO
SUPERFICIE MQ. <input type="text"/> 0	<input type="checkbox"/> OTTIMO

### FOTO 3

### PRESENZA DI PINETE

CARATTERISTICHE	RECINZIONI
<input type="checkbox"/> BASSURE <input type="checkbox"/> PRESENZA DI SOTTOBOSCO	<input type="checkbox"/> LEGNO
<input type="checkbox"/> PERCORSI <input type="checkbox"/> SOGGETTA A CALPESTIO	<input type="checkbox"/> FERRO
RIFERIMENTO SCHEDA: <input type="text"/>	<input type="checkbox"/> CEMENTO
PRESENZA STRUTTURE: <input type="text"/>	<input type="checkbox"/> RETE METALLICA
DIMENSIONI	CONSERVAZIONE
FRONTE ML. <input type="text"/> 0	<input type="checkbox"/> INSUFFICIENTE
PROFONDITA' ML. <input type="text"/> 0	<input type="checkbox"/> SUFFICIENTE
ALTEZZA ML. <input type="text"/> 0	<input type="checkbox"/> BUONO
SUPERFICIE MQ. <input type="text"/> 0	<input type="checkbox"/> OTTIMO

### FOTO 4

### PROTEZIONE COSTA

<input checked="" type="checkbox"/> <b>PARALLELE</b>	<b>MATERIALI</b>	<b>TIPOLOGIA</b>
<input type="checkbox"/> CONTINUE	<input checked="" type="checkbox"/> MASSI IN PIETRA	<input checked="" type="checkbox"/> EMERSE
DIST. COSTA: <input type="text"/> 95,2	<input type="checkbox"/> MASSI IN CEMENTO	<input type="checkbox"/> SOFFOLTE
INTERASSE: <input type="text"/> 26,53	<input type="checkbox"/> SACCHI DI SABBIA	<input type="checkbox"/> SOMMERSE
<input type="checkbox"/> <b>RADENTI</b>	<b>MATERIALI</b>	<b>TIPOLOGIA</b>
<input type="checkbox"/> CONTINUE	<input type="checkbox"/> RADENTI MASSI IN PIETRA	<input type="checkbox"/> EMERSA
LUNGHEZZA: <input type="text"/> 0	<input type="checkbox"/> MASSI IN CEMENTO	<input type="checkbox"/> SOFFOLTA
	<input type="checkbox"/> SACCHI DI SABBIA	<input type="checkbox"/> SOMMERSA
<input type="checkbox"/> <b>A PENNELLO</b>	<b>MATERIALI</b>	<b>TIPOLOGIA</b>
NUMERO: <input type="text"/> 0	<input type="checkbox"/> MASSI IN PIETRA	<input type="checkbox"/> EMERSE
LUNGHEZZA: <input type="text"/> 0	<input type="checkbox"/> MASSI IN CEMENTO	<input type="checkbox"/> SOFFOLTE
INTERASSE: <input type="text"/> 0	<input type="checkbox"/> SACCHI DI SABBIA	<input type="checkbox"/> SOMMERSE

### FOTO 5

### DINAMICA DELLA COSTA

- EROSIONE     RIPASCIMENTO     STABILE

### NOTE

SPIAGGIA COMPRESA TRA IL BAGNO VANNI E IL BAGNO ANTONELLA. PRESENZA DI ARGINE DI DIFESA NELL'AREA RETROSTANTE.



**DATA:**  
26/04/2004

**RILEVATORE:**  
GIUNCHI - MINGUZZI

**AGGIORNAMENTO:**

**PAGINA 1**

**COD AREA:** 1167 **NUM SCHEDA:** 08.519

**LOCALITA':** LIDO DI CLASSE

**CATASTO RAVENNA**

**SEZIONE:** S

**FOGLIO:** 48/C

**MAPPALE:** 131

**CENSIMENTO SPIAGGE LIBERE**

**TIPOLOGIA**

SPIAGGIA LIBERA DA CONCESSIONI  SPIAGGIA NATURISTI

**VINCOLI AMBIENTALI VIGENTI**

VINCOLO IDROGEOLOGICO

RISERVE NATURALI DELLO STATO

ZONA DI PROTEZIONE SPECIALE

SITI INTERESSE COMUNITARIO

VINCOLO PAESISTICO LR31/2002  
- L. R. 27/88 - L. 1039/39  
- L. 1497/39 - L. 431 / 85

**PROPRIETA' AREA**

COMUNE  DEM. FORESTALE


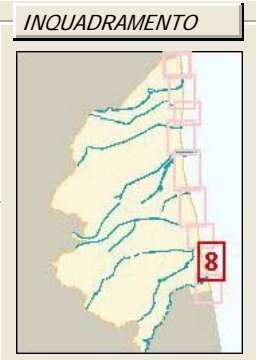
DEM. MARITTIMO  PRIVATA

**DIMENSIONI**

LUNGHEZZA MAX: 32,53

LARGHEZZA MAX: 102,81

SUPERFICIE TOTALE: 3178,84



**CONNESSIONI ALLE RETI**

PISTA CICLABILE

TRASPORTO PUBBLICO

PARCHEGGI

**DIST. SPIAGGIA**

> 300 ML

> 300 ML

> 300 ML

**FILTRI**

PINETA ML

DUNA ML

RECINZIONI ML

**LARGH. ALT.**

0	0
0	0
0	0

**ACCESSIBILITA'**

ESCLUSIVA  DIRETTA

PRESENZA BARRIERE ARCH

**PERCORSI**

CARRABILE

PEDONALE

**NUMERO FREQUENZA**

0	0
1	0

**PAVIMENTAZ.**

STERRATO

**PROPRIETA' PERCORSI**

COMUNE

DEMANIO FORESTALE

DEMANIO MARITTIMO

PRIVATA

**DATI CONCESSIONE**

CONCESSIONE N: 0 DATA RILASCIO

SCADENZA:

INTESTATARIO CONCESSIONE:

**SEZIONE:** MARE/SPIAGGIA/EDIFICATO

**RECINZIONI AREA ALTEZZA**

<input type="checkbox"/> LEGNO	0
<input type="checkbox"/> RETE METALLICA	0
<input type="checkbox"/> VEGETAZIONE	0
<input type="checkbox"/> CEMENTO	0
<input type="checkbox"/> MURATURA	0

**PRESENZA SERVIZI**

SERVIZI IGIENICI  PUNTI RISTORO

PERCORSI PAVIM.  BARRIERE ARCHITET.

STRUTT SALVAT. N.

AREE DI SALVAT. MQ

SERV. MANUTENZIONE

**ARREDI**

CARTELLI BACH.

CESTINI

ILLUMINAZIONE

AIUOLE

**STATO DI CONSERVAZIONE**

SUFFICIENTE

**AREA RETROSTANTE:** EDIFICATO



DATA:	26/04/2004
RILEVATORE:	GIUNCHI - MINGUZZI
AGGIORNAMENTO:	
<b>PAGINA 2</b>	



**COMUNE DI RAVENNA**  
 AREA 6: PIANIFICAZIONE TERRITORIALE  
 SERVIZIO PROGETTAZIONE URBANISTICA

## CENSIMENTO SPIAGGE LIBERE

COD AREA:	NUM SCHEDA:
1167	08.519
LOCALITA':	
LIDO DI CLASSE	
CATASTO RAVENNA	
SEZIONE:	S
FOGLIO:	48/C
MAPPALE:	131

### TIPOLOGIA

- SPIAGGIA LIBERA DA CONCESSIONI     SPIAGGIA NATURISTI

### PRESENZA DI DUNE

CARATTERISTICHE	RECINZIONI
<input type="checkbox"/> PORZIONE DI DUNA <input type="checkbox"/> PRESENZA DI VEGETAZIONE	<input type="checkbox"/> LEGNO
<input type="checkbox"/> CONTINUA <input type="checkbox"/> SOGGETTA A CALPESTIO	<input type="checkbox"/> FERRO
RIFERIMENTO SCHEDA: <input type="text"/>	<input type="checkbox"/> CEMENTO
<input type="checkbox"/> PRES. DI CAPANNI <input type="text"/>	<input type="checkbox"/> RETE METALLICA
DIMENSIONI	CONSERVAZIONE
FRONTE ML. <input type="text"/> 0	<input type="checkbox"/> INSUFFICIENTE
PROFONDITA' ML. <input type="text"/> 0	<input type="checkbox"/> SUFFICIENTE
ALTEZZA ML. <input type="text"/> 0	<input type="checkbox"/> BUONO
SUPERFICIE MQ. <input type="text"/> 0	<input type="checkbox"/> OTTIMO

FOTO 3



### PRESENZA DI PINETE

CARATTERISTICHE	RECINZIONI
<input type="checkbox"/> BASSURE <input type="checkbox"/> PRESENZA DI SOTTOBOSCO	<input type="checkbox"/> LEGNO
<input type="checkbox"/> PERCORSI <input type="checkbox"/> SOGGETTA A CALPESTIO	<input type="checkbox"/> FERRO
RIFERIMENTO SCHEDA: <input type="text"/>	<input type="checkbox"/> CEMENTO
PRESENZA STRUTTURE: <input type="text"/>	<input type="checkbox"/> RETE METALLICA
DIMENSIONI	CONSERVAZIONE
FRONTE ML. <input type="text"/> 0	<input type="checkbox"/> INSUFFICIENTE
PROFONDITA' ML. <input type="text"/> 0	<input type="checkbox"/> SUFFICIENTE
ALTEZZA ML. <input type="text"/> 0	<input type="checkbox"/> BUONO
SUPERFICIE MQ. <input type="text"/> 0	<input type="checkbox"/> OTTIMO

FOTO 4



### PROTEZIONE COSTA

<input checked="" type="checkbox"/> <b>PARALLELE</b>	<b>MATERIALI</b>	<b>TIPOLOGIA</b>
<input type="checkbox"/> CONTINUE	<input checked="" type="checkbox"/> MASSI IN PIETRA	<input checked="" type="checkbox"/> EMERSE
DIST. COSTA: <input type="text"/> 105,7	<input type="checkbox"/> MASSI IN CEMENTO	<input type="checkbox"/> SOFFOLTE
INTERASSE: <input type="text"/> 26,01	<input type="checkbox"/> SACCHI DI SABBIA	<input type="checkbox"/> SOMMERSE
<input type="checkbox"/> <b>RADENTI</b>	<b>MATERIALI</b>	<b>TIPOLOGIA</b>
<input type="checkbox"/> CONTINUE	<input type="checkbox"/> RADENTI MASSI IN PIETRA	<input type="checkbox"/> EMERSA
LUNGHEZZA: <input type="text"/> 0	<input type="checkbox"/> MASSI IN CEMENTO	<input type="checkbox"/> SOFFOLTA
	<input type="checkbox"/> SACCHI DI SABBIA	<input type="checkbox"/> SOMMERSA
<input type="checkbox"/> <b>A PENNELLO</b>	<b>MATERIALI</b>	<b>TIPOLOGIA</b>
NUMERO: <input type="text"/> 0	<input type="checkbox"/> MASSI IN PIETRA	<input type="checkbox"/> EMERSE
LUNGHEZZA: <input type="text"/> 0	<input type="checkbox"/> MASSI IN CEMENTO	<input type="checkbox"/> SOFFOLTE
INTERASSE: <input type="text"/> 0	<input type="checkbox"/> SACCHI DI SABBIA	<input type="checkbox"/> SOMMERSE

FOTO 5



NOTE

SPIAGGIA COMPRESA TRA IL BAGNO ANTONELLA E IL BAGNO CAYMAN.

### DINAMICA DELLA COSTA

- EROSIONE     RIPASCIMENTO     STABILE

**DATA:**  
26/04/2004

**RILEVATORE:**  
GIUNCHI - MINGUZZI

**AGGIORNAMENTO:**

**PAGINA 1**

**COMUNE DI RAVENNA**  
 AREA 6: PIANIFICAZIONE TERRITORIALE  
 SERVIZIO PROGETTAZIONE URBANISTICA

**CENSIMENTO SPIAGGE LIBERE**

**COD AREA:** 1168 **NUM SCHEDA:** 08.520

**LOCALITA':** LIDO DI CLASSE

**CATASTO RAVENNA**

**SEZIONE:** S

**FOGLIO:** 48/C

**MAPPALE:** 131

**TIPOLOGIA**

SPIAGGIA LIBERA DA CONCESSIONI  SPIAGGIA NATURISTI

**VINCOLI AMBIENTALI VIGENTI**

VINCOLO IDROGEOLOGICO

RISERVE NATURALI DELLO STATO

ZONA DI PROTEZIONE SPECIALE

SITI INTERESSE COMUNITARIO

VINCOLO PAESISTICO LR31/2002  
 - L. R. 27/88 - L. 1039/39  
 - L. 1497/39 - L. 431 / 85

**PROPRIETA' AREA**

COMUNE  DEM. FORESTALE


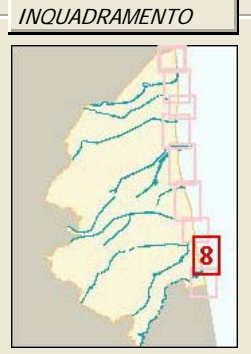
DEM. MARITTIMO  PRIVATA

**DIMENSIONI**

LUNGHEZZA MAX: 13,28

LARGHEZZA MAX: 90,64

SUPERFICIE TOTALE: 1112,44



**CONNESSIONI ALLE RETI**

PISTA CICLABILE

TRASPORTO PUBBLICO

PARCHEGGI

**DIST. SPIAGGIA**

> 300 ML

> 300 ML

> 300 ML

**FILTRI**

PINETA ML

DUNA ML

RECINZIONI ML

**LARGH. ALT.**

0	0
0	0
0	0

**ACCESSIBILITA'**

ESCLUSIVA  DIRETTA

PRESENZA BARRIERE ARCH

**PERCORSI**

CARRABILE

PEDONALE

**NUMERO FREQUENZA**

0	0
1	0

**PAVIMENTAZ.**

STERRATO

**PROPRIETA' PERCORSI**

COMUNE

DEMANIO FORESTALE

DEMANIO MARITTIMO

PRIVATA

**DATI CONCESSIONE**

CONCESSIONE N: 0 DATA RILASCIO

SCADENZA:

INTESTATARIO CONCESSIONE:

**SEZIONE:** MARE/SPIAGGIA/EDIFICATO

**RECINZIONI AREA ALTEZZA**

LEGNO	0
RETE METALLICA	0
VEGETAZIONE	0
CEMENTO	0
MURATURA	0

**PRESENZA SERVIZI**

SERVIZI IGIENICI  PUNTI RISTORO

PERCORSI PAVIM.  BARRIERE ARCHITET.

STRUTT SALVAT. N.

AREE DI SALVAT. MQ

SERV. MANUTENZIONE

**ARREDI**

CARTELLI BACH.

CESTINI

ILLUMINAZIONE

AIUOLE

**STATO DI CONSERVAZIONE**

SUFFICIENTE

**AREA RETROSTANTE:** EDIFICATO





DATA:	26/04/2004
RILEVATORE:	GIUNCHI - MINGUZZI
AGGIORNAMENTO:	
<b>PAGINA 2</b>	



**COMUNE DI RAVENNA**  
 AREA 6: PIANIFICAZIONE TERRITORIALE  
 SERVIZIO PROGETTAZIONE URBANISTICA

## CENSIMENTO SPIAGGE LIBERE

COD AREA:	NUM SCHEDA:
1168	08.520
LOCALITA':	
LIDO DI CLASSE	
CATASTO RAVENNA	
SEZIONE:	S
FOGLIO:	48/C
MAPPALE:	131

### TIPOLOGIA

- SPIAGGIA LIBERA DA CONCESSIONI     SPIAGGIA NATURISTI

### PRESENZA DI DUNE

CARATTERISTICHE	RECINZIONI
<input type="checkbox"/> PORZIONE DI DUNA <input type="checkbox"/> PRESENZA DI VEGETAZIONE	<input type="checkbox"/> LEGNO
<input type="checkbox"/> CONTINUA <input type="checkbox"/> SOGGETTA A CALPESTIO	<input type="checkbox"/> FERRO
RIFERIMENTO SCHEDA: <input type="text"/>	<input type="checkbox"/> CEMENTO
<input type="checkbox"/> PRES. DI CAPANNI <input type="text"/>	<input type="checkbox"/> RETE METALLICA
DIMENSIONI	CONSERVAZIONE
FRONTE ML. <input type="text"/> 0	<input type="checkbox"/> INSUFFICIENTE
PROFONDITA' ML. <input type="text"/> 0	<input type="checkbox"/> SUFFICIENTE
ALTEZZA ML. <input type="text"/> 0	<input type="checkbox"/> BUONO
SUPERFICIE MQ. <input type="text"/> 0	<input type="checkbox"/> OTTIMO


FOTO 3



### PRESENZA DI PINETE

CARATTERISTICHE	RECINZIONI
<input type="checkbox"/> BASSURE <input type="checkbox"/> PRESENZA DI SOTTOBOSCO	<input type="checkbox"/> LEGNO
<input type="checkbox"/> PERCORSI <input type="checkbox"/> SOGGETTA A CALPESTIO	<input type="checkbox"/> FERRO
RIFERIMENTO SCHEDA: <input type="text"/>	<input type="checkbox"/> CEMENTO
PRESENZA STRUTTURE: <input type="text"/>	<input type="checkbox"/> RETE METALLICA
DIMENSIONI	CONSERVAZIONE
FRONTE ML. <input type="text"/> 0	<input type="checkbox"/> INSUFFICIENTE
PROFONDITA' ML. <input type="text"/> 0	<input type="checkbox"/> SUFFICIENTE
ALTEZZA ML. <input type="text"/> 0	<input type="checkbox"/> BUONO
SUPERFICIE MQ. <input type="text"/> 0	<input type="checkbox"/> OTTIMO


FOTO 4



### PROTEZIONE COSTA

<input checked="" type="checkbox"/> <b>PARALLELE</b>	<b>MATERIALI</b>	<b>TIPOLOGIA</b>
<input type="checkbox"/> CONTINUE	<input checked="" type="checkbox"/> MASSI IN PIETRA	<input checked="" type="checkbox"/> EMERSE
DIST. COSTA: <input type="text"/> 102,69	<input type="checkbox"/> MASSI IN CEMENTO	<input type="checkbox"/> SOFFOLTE
INTERASSE: <input type="text"/> 34,97	<input type="checkbox"/> SACCHI DI SABBIA	<input type="checkbox"/> SOMMERSE
<input type="checkbox"/> <b>RADENTI</b>	<b>MATERIALI</b>	<b>TIPOLOGIA</b>
<input type="checkbox"/> CONTINUE	<input type="checkbox"/> RADENTI MASSI IN PIETRA	<input type="checkbox"/> EMERSA
LUNGHEZZA: <input type="text"/> 0	<input type="checkbox"/> MASSI IN CEMENTO	<input type="checkbox"/> SOFFOLTA
	<input type="checkbox"/> SACCHI DI SABBIA	<input type="checkbox"/> SOMMERSA
<input type="checkbox"/> <b>A PENNELLO</b>	<b>MATERIALI</b>	<b>TIPOLOGIA</b>
NUMERO: <input type="text"/> 0	<input type="checkbox"/> MASSI IN PIETRA	<input type="checkbox"/> EMERSE
LUNGHEZZA: <input type="text"/> 0	<input type="checkbox"/> MASSI IN CEMENTO	<input type="checkbox"/> SOFFOLTE
INTERASSE: <input type="text"/> 0	<input type="checkbox"/> SACCHI DI SABBIA	<input type="checkbox"/> SOMMERSE

FOTO 5



NOTE

SPIAGGIA COMPRESA TRA IL BAGNO CAYMAN E IL CENTRO NAUTICO DEL SAVIO.

### DINAMICA DELLA COSTA

- EROSIONE     RIPASCIMENTO     STABILE

**DATA:**  
26/04/2004

**RILEVATORE:**  
GIUNCHI - MINGUZZI

**AGGIORNAMENTO:**

**PAGINA 1**

**COMUNE DI RAVENNA**  
 AREA 6: PIANIFICAZIONE TERRITORIALE  
 SERVIZIO PROGETTAZIONE URBANISTICA

**CENSIMENTO SPIAGGE LIBERE**

**COD AREA:** 1169 **NUM SCHEDA:** 08.521

**LOCALITA':** LIDO DI CLASSE

**CATASTO RAVENNA**

**SEZIONE:** S

**FOGLIO:** 48/C

**MAPPALE:** 466

**TIPOLOGIA**

SPIAGGIA LIBERA DA CONCESSIONI  SPIAGGIA NATURISTI

**VINCOLI AMBIENTALI VIGENTI**

VINCOLO IDROGEOLOGICO

RISERVE NATURALI DELLO STATO

ZONA DI PROTEZIONE SPECIALE

SITI INTERESSE COMUNITARIO

VINCOLO PAESISTICO LR31/2002  
 - L. R. 27/88 - L. 1039/39  
 - L. 1497/39 - L. 431 / 85

**PROPRIETA' AREA**

COMUNE  DEM. FORESTALE


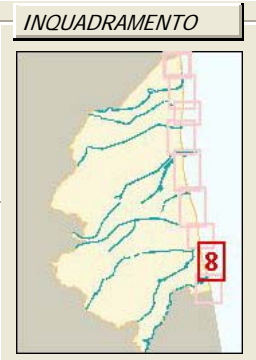
DEM. MARITTIMO  PRIVATA

**DIMENSIONI**

LUNGHEZZA MAX: 76,92

LARGHEZZA MAX: 188,07

SUPERFICIE TOTALE: 11778,42



**CONNESSIONI ALLE RETI**

PISTA CICLABILE

TRASPORTO PUBBLICO

PARCHEGGI

**DIST. SPIAGGIA**

> 300 ML

> 300 ML

> 300 ML

**FILTRI**

PINETA ML

DUNA ML

RECINZIONI ML

**LARGH.** 0

**ALT.** 0

**ACCESSIBILITA'**

ESCLUSIVA  DIRETTA

PRESENZA BARRIERE ARCH

**PERCORSI**

CARRABILE

PEDONALE

**NUMERO** 0

**FREQUENZA** 0

**PAVIMENTAZ.** STERRATO

**PROPRIETA' PERCORSI**

COMUNE

DEMANIO FORESTALE

DEMANIO MARITTIMO

PRIVATA

**DATI CONCESSIONE**

CONCESSIONE N: 0 DATA RILASCIO

SCADENZA:

INTESTATARIO CONCESSIONE:

**SEZIONE:** MARE/SPIAGGIA/EDIFICATO

**RECINZIONI AREA**

LEGNO 0

RETE METALLICA 0

VEGETAZIONE 0

CEMENTO 0

MURATURA 0

**PRESENZA SERVIZI**

SERVIZI IGIENICI  PUNTI RISTORO

PERCORSI PAVIM.  BARRIERE ARCHITET.

STRUTT SALVAT. N.

AREE DI SALVAT. MQ

SERV. MANUTENZIONE

**ARREDI**

CARTELLI BACH.

CESTINI

ILLUMINAZIONE

AIUOLE

**STATO DI CONSERVAZIONE** SUFFICIENTE **AREA RETROSTANTE:** EDIFICATO



DATA:
26/04/2004
RILEVATORE:
GIUNCHI - MINGUZZI
AGGIORNAMENTO:
<b>PAGINA 2</b>


**COMUNE DI RAVENNA**

 AREA 6: PIANIFICAZIONE TERRITORIALE  
 SERVIZIO PROGETTAZIONE URBANISTICA

**CENSIMENTO SPIAGGE LIBERE**

COD AREA:	NUM SCHEDA:
1169	08.521
LOCALITA':	
LIDO DI CLASSE	
<b>CATASTO RAVENNA</b>	
SEZIONE:	S
FOGLIO:	48/C
MAPPALE:	466

**TIPOLOGIA**

- 
- SPIAGGIA LIBERA DA CONCESSIONI
- 
- SPIAGGIA NATURISTI

**PRESENZA DI DUNE**

CARATTERISTICHE	RECINZIONI
<input type="checkbox"/> PORZIONE DI DUNA	<input type="checkbox"/> LEGNO
<input type="checkbox"/> CONTINUA	<input type="checkbox"/> FERRO
<input type="checkbox"/> PRESENZA DI VEGETAZIONE	<input type="checkbox"/> CEMENTO
<input type="checkbox"/> SOGGETTA A CALPESTIO	<input type="checkbox"/> RETE METALLICA
RIFERIMENTO SCHEDA: <input type="text"/>	
<input type="checkbox"/> PRES. DI CAPANNI	
DIMENSIONI	CONSERVAZIONE
FRONTE ML. <input type="text"/> 0	<input type="checkbox"/> INSUFFICIENTE
PROFONDITA' ML. <input type="text"/> 0	<input type="checkbox"/> SUFFICIENTE
ALTEZZA ML. <input type="text"/> 0	<input type="checkbox"/> BUONO
SUPERFICIE MQ. <input type="text"/> 0	<input type="checkbox"/> OTTIMO

FOTO 3


**PRESENZA DI PINETE**

CARATTERISTICHE	RECINZIONI
<input type="checkbox"/> BASSURE	<input type="checkbox"/> LEGNO
<input type="checkbox"/> PERCORSI	<input type="checkbox"/> FERRO
<input type="checkbox"/> PRESENZA DI SOTTOBOSCO	<input type="checkbox"/> CEMENTO
<input type="checkbox"/> SOGGETTA A CALPESTIO	<input type="checkbox"/> RETE METALLICA
RIFERIMENTO SCHEDA: <input type="text"/>	
PRESENZA STRUTTURE: <input type="text"/>	
DIMENSIONI	CONSERVAZIONE
FRONTE ML. <input type="text"/> 0	<input type="checkbox"/> INSUFFICIENTE
PROFONDITA' ML. <input type="text"/> 0	<input type="checkbox"/> SUFFICIENTE
ALTEZZA ML. <input type="text"/> 0	<input type="checkbox"/> BUONO
SUPERFICIE MQ. <input type="text"/> 0	<input type="checkbox"/> OTTIMO

FOTO 4


**PROTEZIONE COSTA**

<input checked="" type="checkbox"/> <b>PARALLELE</b>	MATERIALI	TIPOLOGIA
<input type="checkbox"/> CONTINUE	<input checked="" type="checkbox"/> MASSI IN PIETRA	<input checked="" type="checkbox"/> EMERSE
DIST. COSTA: <input type="text"/> 69,74	<input type="checkbox"/> MASSI IN CEMENTO	<input type="checkbox"/> SOFFOLTE
INTERASSE: <input type="text"/> 23,39	<input type="checkbox"/> SACCHI DI SABBIA	<input type="checkbox"/> SOMMERSE
<input type="checkbox"/> <b>RADENTI</b>	MATERIALI	TIPOLOGIA
<input type="checkbox"/> CONTINUE	<input type="checkbox"/> RADENTI MASSI IN PIETRA	<input type="checkbox"/> EMERSA
LUNGHEZZA: <input type="text"/> 0	<input type="checkbox"/> MASSI IN CEMENTO	<input type="checkbox"/> SOFFOLTA
	<input type="checkbox"/> SACCHI DI SABBIA	<input type="checkbox"/> SOMMERSA
<input type="checkbox"/> <b>A PENNELLO</b>	MATERIALI	TIPOLOGIA
NUMERO: <input type="text"/> 0	<input type="checkbox"/> MASSI IN PIETRA	<input type="checkbox"/> EMERSE
LUNGHEZZA: <input type="text"/> 0	<input type="checkbox"/> MASSI IN CEMENTO	<input type="checkbox"/> SOFFOLTE
INTERASSE: <input type="text"/> 0	<input type="checkbox"/> SACCHI DI SABBIA	<input type="checkbox"/> SOMMERSE

FOTO 5


**NOTE**


SPIAGGIA COMPRESA TRA IL CENTRO NAUTICO DEL SAVIO E LA FOCE DEL FIUME SAVIO.

**DINAMICA DELLA COSTA**

- 
- EROSIONE
- 
- RIPASCIMENTO
- 
- STABILE



**DATA:**  
  
**RILEVATORE:**  
  
**AGGIORNAMENTO:**  
  
**PAGINA 1**


**COMUNE DI RAVENNA**  
 AREA 6: PIANIFICAZIONE TERRITORIALE  
 SERVIZIO PROGETTAZIONE URBANISTICA  
**CENSIMENTO SPIAGGE LIBERE**

**COD AREA:**  **NUM SCHEDA:**   
**LOCALITA':**  
  
**CATASTO RAVENNA**  
**SEZIONE:**   
**FOGLIO:**   
**MAPPALE:**

**TIPOLOGIA**

SPIAGGIA LIBERA DA CONCESSIONI    
  SPIAGGIA NATURISTI    

**VINCOLI AMBIENTALI VIGENTI**


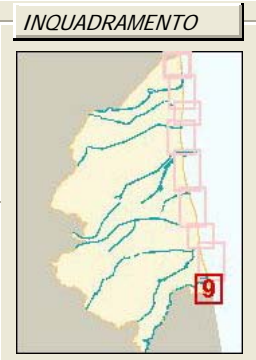
VINCOLO IDROGEOLOGICO  
 RISERVE NATURALI DELLO STATO  
 ZONA DI PROTEZIONE SPECIALE  
 SITI INTERESSE COMUNITARIO  
 VINCOLO PAESISTICO LR31/2002  
 - L. R. 27/88    - L. 1039/39  
 - L. 1497/39    - L. 431 / 85

**PROPRIETA' AREA**

COMUNE      DEM. FORESTALE  
 DEM. MARITTIMO      PRIVATA

**DIMENSIONI**

LUNGHEZZA MAX:   
 LARGHEZZA MAX:   
 SUPERFICIE TOTALE:



**CONNESSIONI ALLE RETI**

PISTA CICLABILE  
 TRASPORTO PUBBLICO  
 PARCHEGGI

**DIST. SPIAGGIA**

> 300 ML  
 > 300 ML  
 > 300 ML

**FILTRI**

PINETA ML  
 DUNA ML  
 RECINZIONI ML

LARGH.	ALT.
<input type="text" value="0"/>	<input type="text" value="0"/>
<input type="text" value="0"/>	<input type="text" value="0"/>
<input type="text" value="0"/>	<input type="text" value="0"/>

**ACCESSIBILITA'**

ESCLUSIVA      DIRETTA  
 PRESENZA BARRIERE ARCH

**PERCORSI**

CARRABILE  
 PEDONALE

NUMERO	FREQUENZA
<input type="text" value="1"/>	<input type="text" value="0"/>
<input type="text" value="0"/>	<input type="text" value="0"/>

**PAVIMENTAZ.**

**PROPRIETA' PERCORSI**

COMUNE  
 DEMANIO FORESTALE  
 DEMANIO MARITTIMO  
 PRIVATA

**DATI CONCESSIONE**

CONCESSIONE N:  DATA RILASCIO   
 SCADENZA:   
 INTESTATARIO CONCESSIONE:   
**SEZIONE:**

RECINZIONI AREA	ALTEZZA
<input type="checkbox"/> LEGNO	<input type="text" value="0"/>
<input type="checkbox"/> RETE METALLICA	<input type="text" value="0"/>
<input type="checkbox"/> VEGETAZIONE	<input type="text" value="0"/>
<input type="checkbox"/> CEMENTO	<input type="text" value="0"/>
<input type="checkbox"/> MURATURA	<input type="text" value="0"/>

**PRESENZA SERVIZI**

SERVIZI IGIENICI      PUNTI RISTORO  
 PERCORSI PAVIM.      BARRIERE ARCHITET.  
 STRUTT SALVAT. N.   
 AREE DI SALVAT. MQ   
 SERV. MANUTENZIONE

**ARREDI**

CARTELLI BACH.  
 CESTINI  
 ILLUMINAZIONE  
 AIUOLE

**STATO DI CONSERVAZIONE**     
 **AREA RETROSTANTE:**



DATA:

27/04/2004

RILEVATORE:

GIUNCHI - MINGUZZI

AGGIORNAMENTO:

PAGINA 2



COMUNE DI RAVENNA

AREA 6: PIANIFICAZIONE TERRITORIALE  
SERVIZIO PROGETTAZIONE URBANISTICA

## CENSIMENTO SPIAGGE LIBERE

COD AREA:

1170

NUM SCHEDA:

09.501

LOCALITA':

LIDO DI SAVIO

CATASTO RAVENNA

SEZIONE:

S

FOGLIO:

MAPPALE:

## TIPOLOGIA

 SPIAGGIA LIBERA DA CONCESSIONI SPIAGGIA NATURISTI

## PRESENZA DI DUNE

## CARATTERISTICHE

 PORZIONE DI DUNA PRESENZA DI VEGETAZIONE CONTINUA SOGGETTA A CALPESTIO

RIFERIMENTO SCHEDA

 PRES. DI CAPANNI

## RECINZIONI

 LEGNO FERRO CEMENTO RETE METALLICA

## DIMENSIONI

FRONTE ML.

0

PROFONDITA' ML.

0

ALTEZZA ML.

0

SUPERFICIE MQ.

0

## CONSERVAZIONE

 INSUFFICIENTE SUFFICIENTE BUONO OTTIMO

## FOTO 3



## PRESENZA DI PINETE

## CARATTERISTICHE

 BASSURE PRESENZA DI SOTTOBOSCO PERCORSI SOGGETTA A CALPESTIO

RIFERIMENTO SCHEDA:

PRESENZA STRUTTURE:

## RECINZIONI

 LEGNO FERRO CEMENTO RETE METALLICA

## DIMENSIONI

FRONTE ML.

0

PROFONDITA' ML.

0

ALTEZZA ML.

0

SUPERFICIE MQ.

0

## CONSERVAZIONE

 INSUFFICIENTE SUFFICIENTE BUONO OTTIMO

## FOTO 4



## PROTEZIONE COSTA

 PARALLELE

MATERIALI

 CONTINUE MASSI IN PIETRA

DIST. COSTA

168,98

 MASSI IN CEMENTO

INTERASSE:

0

 SACCHI DI SABBIA

TIPOLOGIA

 EMERSE SOFFOLTE SOMMERSE RADENTI

MATERIALI

 CONTINUE RADENTI MASSI IN PIETRA

LUNGHEZZA:

0

 MASSI IN CEMENTO SACCHI DI SABBIA

TIPOLOGIA

 EMERSA SOFFOLTA SOMMERSA A PENNELLO

MATERIALI

NUMERO:

0

 MASSI IN PIETRA

LUNGHEZZA

0

 MASSI IN CEMENTO

INTERASSE

0

 SACCHI DI SABBIA

TIPOLOGIA

 EMERSE SOFFOLTE SOMMERSE

## FOTO 5



## NOTE

SPIAGGIA COMPRESA TRA LA FOCE DEL FIUME SAVIO E CIRCOLO NAUTICO. PRESENZA DI MOLO.

## DINAMICA DELLA COSTA

 EROSIONE RIPASCIMENTO STABILE

DATA:  
 \_\_\_\_\_  
 RILEVATORE:  
 GIUNCHI - MINGUZZI  
 AGGIORNAMENTO:  
 \_\_\_\_\_  
**PAGINA 1**

COD AREA: 1171 NUM SCHEDA: 09.502  
 LOCALITA': LIDO DI SAVIO  
**CATASTO RAVENNA**  
 SEZIONE: S  
 FOGLIO: \_\_\_\_\_  
 MAPPALE: \_\_\_\_\_

**CENSIMENTO SPIAGGE LIBERE**

**TIPOLOGIA**

SPIAGGIA LIBERA DA CONCESSIONI  SPIAGGIA NATURISTI  \_\_\_\_\_

**VINCOLI AMBIENTALI VIGENTI**


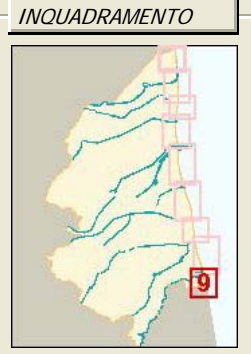
VINCOLO IDROGEOLOGICO  
 RISERVE NATURALI DELLO STATO  
 ZONA DI PROTEZIONE SPECIALE  
 SITI INTERESSE COMUNITARIO  
 VINCOLO PAESISTICO LR31/2002  
 - L. R. 27/88 - L. 1039/39  
 - L. 1497/39 - L. 431 / 85

**PROPRIETA' AREA**

COMUNE  DEM. FORESTALE  
 DEM. MARITTIMO  PRIVATA  
 \_\_\_\_\_

**DIMENSIONI**

LUNGHEZZA MAX: \_\_\_\_\_ 0  
 LARGHEZZA MAX: \_\_\_\_\_ 0  
 SUPERFICIE TOTALE: \_\_\_\_\_ 0



**CONNESSIONI ALLE RETI**

PISTA CICLABILE  
 TRASPORTO PUBBLICO  
 PARCHEGGI

**DIST. SPIAGGIA**

> 300 ML  
 > 300 ML  
 > 300 ML

**FILTRI**

PINETA ML  
 DUNA ML  
 RECINZIONI ML

**LARGH. ALT.**

0 0  
 0 0  
 0 0

**ACCESSIBILITA'**

ESCLUSIVA  DIRETTA  
 PRESENZA BARRIERE ARCH

**PERCORSI**

CARRABILE  
 PEDONALE

**NUMERO**

0  
 0

**FREQUENZA**

0  
 0

**PAVIMENTAZ.**

\_\_\_\_\_  
 \_\_\_\_\_

**PROPRIETA' PERCORSI**

COMUNE  
 DEMANIO FORESTALE  
 DEMANIO MARITTIMO  
 PRIVATA

**DATI CONCESSIONE**

CONCESSIONE N: \_\_\_\_\_ 0 DATA RILASCIO \_\_\_\_\_  
 SCADENZA: \_\_\_\_\_  
 INTESTATARIO CONCESSIONE: \_\_\_\_\_  
**SEZIONE:** MARE/SPIAGGIA/EDIFICATO

**RECINZIONI AREA ALTEZZA**

LEGNO \_\_\_\_\_ 0  
 RETE METALLICA \_\_\_\_\_ 0  
 VEGETAZIONE \_\_\_\_\_ 0  
 CEMENTO \_\_\_\_\_ 0  
 MURATURA \_\_\_\_\_ 0

**PRESENZA SERVIZI**

SERVIZI IGIENICI  PUNTI RISTORO  
 PERCORSI PAVIM.  BARRIERE ARCHITET.  
 STRUTT SALVAT. N. \_\_\_\_\_  
 AREE DI SALVAT. MQ \_\_\_\_\_  
 SERV. MANUTENZIONE \_\_\_\_\_

**ARREDI**

CARTELLI BACH.  
 CESTINI  
 ILLUMINAZIONE  
 AIUOLE  
 \_\_\_\_\_

**STATO DI CONSERVAZIONE**

SUFFICIENTE

\_\_\_\_\_

**AREA RETROSTANTE:**

EDIFICATO





DATA:

RILEVATORE:

GIUNCHI - MINGUZZI

AGGIORNAMENTO:

PAGINA 2



COMUNE DI RAVENNA

AREA 6: PIANIFICAZIONE TERRITORIALE  
SERVIZIO PROGETTAZIONE URBANISTICA

## CENSIMENTO SPIAGGE LIBERE

COD AREA:

1171

NUM SCHEDA:

09.502

LOCALITA':

LIDO DI SAVIO

CATASTO RAVENNA

SEZIONE:

S

FOGLIO:

MAPPALE:

## TIPOLOGIA

 SPIAGGIA LIBERA DA CONCESSIONI SPIAGGIA NATURISTI

## PRESENZA DI DUNE

## CARATTERISTICHE

 PORZIONE DI DUNA PRESENZA DI VEGETAZIONE CONTINUA SOGGETTA A CALPESTIO

RIFERIMENTO SCHEDA

 PRES. DI CAPANNI

## RECINZIONI

 LEGNO FERRO CEMENTO RETE METALLICA

## DIMENSIONI

FRONTE ML.

0

PROFONDITA' ML.

0

ALTEZZA ML.

0

SUPERFICIE MQ.

0

## CONSERVAZIONE

 INSUFFICIENTE SUFFICIENTE BUONO OTTIMO

## FOTO 3



## PRESENZA DI PINETE

## CARATTERISTICHE

 BASSURE PRESENZA DI SOTTOBOSCO PERCORSI SOGGETTA A CALPESTIO

RIFERIMENTO SCHEDA:

PRESENZA STRUTTURE:

## RECINZIONI

 LEGNO FERRO CEMENTO RETE METALLICA

## DIMENSIONI

FRONTE ML.

0

PROFONDITA' ML.

0

ALTEZZA ML.

0

SUPERFICIE MQ.

0

## CONSERVAZIONE

 INSUFFICIENTE SUFFICIENTE BUONO OTTIMO

## FOTO 4

## PROTEZIONE COSTA

 PARALLELE

## MATERIALI

 CONTINUE MASSI IN PIETRA

DIST. COSTA

103,91

 MASSI IN CEMENTO

INTERASSE:

30,16

 SACCHI DI SABBIA

## TIPOLOGIA

 EMERSE SOFFOLTE SOMMERSE RADENTI

## MATERIALI

 CONTINUE RADENTI MASSI IN PIETRA

LUNGHEZZA:

0

 MASSI IN CEMENTO SACCHI DI SABBIA

## TIPOLOGIA

 EMERSA SOFFOLTA SOMMERSA A PENNELLO

## MATERIALI

NUMERO:

0

 MASSI IN PIETRA

LUNGHEZZA

0

 MASSI IN CEMENTO

INTERASSE

0

 SACCHI DI SABBIA

## TIPOLOGIA

 EMERSE SOFFOLTE SOMMERSE

## FOTO 5

## DINAMICA DELLA COSTA

 EROSIONE RIPASCIMENTO STABILE

## NOTE

SPIAGGIA COMPRESA TRA IL BAGNO ACAPULCO E IL BAGNO COCO BEACH.

**DATA:**  
28/04/2004

**RILEVATORE:**  
GIUNCHI - MINGUZZI

**AGGIORNAMENTO:**

**PAGINA 1**

**COMUNE DI RAVENNA**  
AREA 6: PIANIFICAZIONE TERRITORIALE  
SERVIZIO PROGETTAZIONE URBANISTICA

**CENSIMENTO SPIAGGE LIBERE**

**COD AREA:** 1172 **NUM SCHEDA:** 09.503

**LOCALITA':** LIDO DI SAVIO

**CATASTO RAVENNA**

**SEZIONE:** S

**FOGLIO:**

**MAPPALE:**

**TIPOLOGIA**

SPIAGGIA LIBERA DA CONCESSIONI  SPIAGGIA NATURISTI

**VINCOLI AMBIENTALI VIGENTI**

VINCOLO IDROGEOLOGICO

RISERVE NATURALI DELLO STATO

ZONA DI PROTEZIONE SPECIALE

SITI INTERESSE COMUNITARIO

VINCOLO PAESISTICO LR31/2002  
- L. R. 27/88 - L. 1039/39  
- L. 1497/39 - L. 431 / 85

**PROPRIETA' AREA**

COMUNE  DEM. FORESTALE

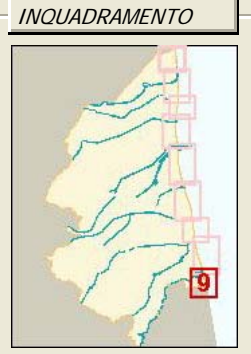
DEM. MARITTIMO  PRIVATA

**DIMENSIONI**

LUNGHEZZA MAX: 0

LARGHEZZA MAX: 0

SUPERFICIE TOTALE: 0



**CONNESSIONI ALLE RETI**

PISTA CICLABILE

TRASPORTO PUBBLICO

PARCHEGGI

**DIST. SPIAGGIA**

> 300 ML

> 300 ML

> 300 ML

**FILTRI**

PINETA ML

DUNA ML

RECINZIONI ML

**LARGH. ALT.**

0 0

0 0

0 1,2

**ACCESSIBILITA'**

ESCLUSIVA  DIRETTA

PRESENZA BARRIERE ARCH

**PERCORSI**

CARRABILE

PEDONALE

**NUMERO**

0

0

**FREQUENZA PAVIMENTAZ.**

0

0

**PROPRIETA' PERCORSI**

COMUNE

DEMANIO FORESTALE

DEMANIO MARITTIMO

PRIVATA

**DATI CONCESSIONE**

CONCESSIONE N: 0 DATA RILASCIO

SCADENZA:

INTESTATARIO CONCESSIONE:

**SEZIONE:** MARE/SPIAGGIA/EDIFICATO

**RECINZIONI AREA ALTEZZA**

LEGNO 0

RETE METALLICA 0

VEGETAZIONE 0

CEMENTO 0

MURATURA 0

**PRESENZA SERVIZI**

SERVIZI IGIENICI  PUNTI RISTORO

PERCORSI PAVIM.  BARRIERE ARCHITET.

STRUTT SALVAT. N.

AREE DI SALVAT. MQ

SERV. MANUTENZIONE

**ARREDI**

CARTELLI BACH.

CESTINI

ILLUMINAZIONE

AIUOLE

**STATO DI CONSERVAZIONE**

SUFFICIENTE

**AREA RETROSTANTE:**

EDIFICATO



DATA:
28/04/2004
RILEVATORE:
GIUNCHI - MINGUZZI
AGGIORNAMENTO:
<b>PAGINA 2</b>


**COMUNE DI RAVENNA**

 AREA 6: PIANIFICAZIONE TERRITORIALE  
 SERVIZIO PROGETTAZIONE URBANISTICA

**CENSIMENTO SPIAGGE LIBERE**

COD AREA:	NUM SCHEDA:
1172	09.503
LOCALITA':	
LIDO DI SAVIO	
CATASTO RAVENNA	
SEZIONE:	S
FOGLIO:	
MAPPALE:	

**TIPOLOGIA**

- 
- SPIAGGIA LIBERA DA CONCESSIONI
- 
- SPIAGGIA NATURISTI

**PRESENZA DI DUNE**

CARATTERISTICHE	RECINZIONI
<input type="checkbox"/> PORZIONE DI DUNA	<input type="checkbox"/> PRESENZA DI VEGETAZIONE
<input type="checkbox"/> CONTINUA	<input type="checkbox"/> SOGGETTA A CALPESTIO
RIFERIMENTO SCHEDA: <input type="text"/>	<input type="checkbox"/> LEGNO
<input type="checkbox"/> PRES. DI CAPANNI	<input type="checkbox"/> FERRO
	<input type="checkbox"/> CEMENTO
	<input type="checkbox"/> RETE METALLICA
DIMENSIONI	CONSERVAZIONE
FRONTE ML. <input type="text"/> 0	<input type="checkbox"/> INSUFFICIENTE
PROFONDITA' ML. <input type="text"/> 0	<input type="checkbox"/> SUFFICIENTE
ALTEZZA ML. <input type="text"/> 0	<input type="checkbox"/> BUONO
SUPERFICIE MQ. <input type="text"/> 0	<input type="checkbox"/> OTTIMO

FOTO 3


**PRESENZA DI PINETE**


CARATTERISTICHE	RECINZIONI
<input type="checkbox"/> BASSURE	<input type="checkbox"/> PRESENZA DI SOTTOBOSCO
<input type="checkbox"/> PERCORSI	<input type="checkbox"/> SOGGETTA A CALPESTIO
RIFERIMENTO SCHEDA: <input type="text"/>	<input type="checkbox"/> LEGNO
PRESENZA STRUTTURE: <input type="text"/>	<input type="checkbox"/> FERRO
	<input type="checkbox"/> CEMENTO
	<input type="checkbox"/> RETE METALLICA
DIMENSIONI	CONSERVAZIONE
FRONTE ML. <input type="text"/> 0	<input type="checkbox"/> INSUFFICIENTE
PROFONDITA' ML. <input type="text"/> 0	<input type="checkbox"/> SUFFICIENTE
ALTEZZA ML. <input type="text"/> 0	<input type="checkbox"/> BUONO
SUPERFICIE MQ. <input type="text"/> 0	<input type="checkbox"/> OTTIMO

FOTO 4

**PROTEZIONE COSTA**

<input checked="" type="checkbox"/> <b>PARALLELE</b>	<b>MATERIALI</b>	<b>TIPOLOGIA</b>
<input type="checkbox"/> CONTINUE	<input checked="" type="checkbox"/> MASSI IN PIETRA	<input checked="" type="checkbox"/> EMERSE
DIST. COSTA: <input type="text"/> 135,69	<input type="checkbox"/> MASSI IN CEMENTO	<input type="checkbox"/> SOFFOLTE
INTERASSE: <input type="text"/> 41,06	<input type="checkbox"/> SACCHI DI SABBIA	<input type="checkbox"/> SOMMERSE
<input type="checkbox"/> <b>RADENTI</b>	<b>MATERIALI</b>	<b>TIPOLOGIA</b>
<input type="checkbox"/> CONTINUE	<input type="checkbox"/> RADENTI MASSI IN PIETRA	<input type="checkbox"/> EMERSA
LUNGHEZZA: <input type="text"/> 0	<input type="checkbox"/> MASSI IN CEMENTO	<input type="checkbox"/> SOFFOLTA
	<input type="checkbox"/> SACCHI DI SABBIA	<input type="checkbox"/> SOMMERSA
<input type="checkbox"/> <b>A PENNELLO</b>	<b>MATERIALI</b>	<b>TIPOLOGIA</b>
NUMERO: <input type="text"/> 0	<input type="checkbox"/> MASSI IN PIETRA	<input type="checkbox"/> EMERSE
LUNGHEZZA: <input type="text"/> 0	<input type="checkbox"/> MASSI IN CEMENTO	<input type="checkbox"/> SOFFOLTE
INTERASSE: <input type="text"/> 0	<input type="checkbox"/> SACCHI DI SABBIA	<input type="checkbox"/> SOMMERSE

FOTO 5


**NOTE**

SPIAGGIA COMPRESA TRA IL BAGNO LM E IL BAGNO GENTE DI MARE.

**DINAMICA DELLA COSTA**

- 
- EROSIONE
- 
- RIPASCIMENTO
- 
- STABILE



DATA:  
 \_\_\_\_\_  
 RILEVATORE:  
 GIUNCHI - MINGUZZI  
 AGGIORNAMENTO:  
 \_\_\_\_\_  
**PAGINA 1**

**COMUNE DI RAVENNA**  
 AREA 6: PIANIFICAZIONE TERRITORIALE  
 SERVIZIO PROGETTAZIONE URBANISTICA

**CENSIMENTO SPIAGGE LIBERE**

COD AREA: 1173 NUM SCHEDA: 09.504  
 LOCALITA': LIDO DI SAVIO  
**CATASTO RAVENNA**  
 SEZIONE: S  
 FOGLIO: 71/B  
 MAPPALE: 5

**TIPOLOGIA**

SPIAGGIA LIBERA DA CONCESSIONI     SPIAGGIA NATURISTI

**VINCOLI AMBIENTALI VIGENTI**


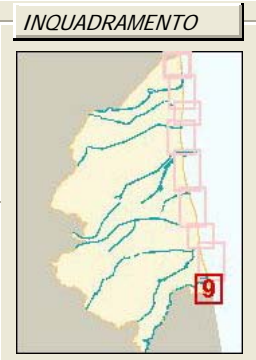
VINCOLO IDROGEOLOGICO  
 RISERVE NATURALI DELLO STATO  
 ZONA DI PROTEZIONE SPECIALE  
 SITI INTERESSE COMUNITARIO  
 VINCOLO PAESISTICO LR31/2002  
 - L. R. 27/88    - L. 1039/39  
 - L. 1497/39    - L. 431 / 85

**PROPRIETA' AREA**

COMUNE     DEM. FORESTALE  
 DEM. MARITTIMO     PRIVATA

**DIMENSIONI**

LUNGHEZZA MAX: \_\_\_\_\_ 0  
 LARGHEZZA MAX: \_\_\_\_\_ 0  
 SUPERFICIE TOTALE: \_\_\_\_\_ 0



**CONNESSIONI ALLE RETI**

PISTA CICLABILE  
 TRASPORTO PUBBLICO  
 PARCHEGGI

**DIST. SPIAGGIA**

> 300 ML  
 > 300 ML  
 > 300 ML

**FILTRI**

PINETA ML  
 DUNA ML  
 RECINZIONI ML

LARGH.	ALT.
0	0
0	0
0	0

**ACCESSIBILITA'**

ESCLUSIVA     DIRETTA  
 PRESENZA BARRIERE ARCH

**PERCORSI**

CARRABILE  
 PEDONALE

**NUMERO**

0  
1

**FREQUENZA**

0  
0

**PAVIMENTAZ.**

STERRATO

**PROPRIETA' PERCORSI**

COMUNE  
 DEMANIO FORESTALE  
 DEMANIO MARITTIMO  
 PRIVATA

**DATI CONCESSIONE**

CONCESSIONE N: \_\_\_\_\_ 0    DATA RILASCIO \_\_\_\_\_  
 SCADENZA: \_\_\_\_\_  
 INTESTATARIO CONCESSIONE: \_\_\_\_\_  
**SEZIONE:** MARE/SPIAGGIA/EDIFICATO

RECINZIONI AREA	ALTEZZA
<input type="checkbox"/> LEGNO	0
<input type="checkbox"/> RETE METALLICA	0
<input type="checkbox"/> VEGETAZIONE	0
<input type="checkbox"/> CEMENTO	0
<input type="checkbox"/> MURATURA	0

**PRESENZA SERVIZI**

SERVIZI IGIENICI     PUNTI RISTORO  
 PERCORSI PAVIM.     BARRIERE ARCHITET.  
 STRUTT SALVAT. N. \_\_\_\_\_  
 AREE DI SALVAT. MQ \_\_\_\_\_  
 SERV. MANUTENZIONE \_\_\_\_\_

**ARREDI**

CARTELLI BACH.  
 CESTINI  
 ILLUMINAZIONE  
 AIUOLE

**STATO DI CONSERVAZIONE** SUFFICIENTE    **AREA RETROSTANTE:** EDIFICATO



DATA:

RILEVATORE:

GIUNCHI - MINGUZZI

AGGIORNAMENTO:

PAGINA 2



COMUNE DI RAVENNA

AREA 6: PIANIFICAZIONE TERRITORIALE  
SERVIZIO PROGETTAZIONE URBANISTICA

## CENSIMENTO SPIAGGE LIBERE

COD AREA:

1173

NUM SCHEDA:

09.504

LOCALITA':

LIDO DI SAVIO

CATASTO RAVENNA

SEZIONE:

S

FOGLIO:

71/B

MAPPALE:

5

## TIPOLOGIA

 SPIAGGIA LIBERA DA CONCESSIONI SPIAGGIA NATURISTI

## PRESENZA DI DUNE

## CARATTERISTICHE

 PORZIONE DI DUNA PRESENZA DI VEGETAZIONE CONTINUA SOGGETTA A CALPESTIO

RIFERIMENTO SCHEDA

 PRES. DI CAPANNI

## RECINZIONI

 LEGNO FERRO CEMENTO RETE METALLICA

## DIMENSIONI

FRONTE ML.

0

PROFONDITA' ML.

0

ALTEZZA ML.

0

SUPERFICIE MQ.

0

## CONSERVAZIONE

 INSUFFICIENTE SUFFICIENTE BUONO OTTIMO

## FOTO 3



## PRESENZA DI PINETE

## CARATTERISTICHE

 BASSURE PRESENZA DI SOTTOBOSCO PERCORSI SOGGETTA A CALPESTIO

RIFERIMENTO SCHEDA:

PRESENZA STRUTTURE:

## RECINZIONI

 LEGNO FERRO CEMENTO RETE METALLICA

## DIMENSIONI

FRONTE ML.

0

PROFONDITA' ML.

0

ALTEZZA ML.

0

SUPERFICIE MQ.

0

## CONSERVAZIONE

 INSUFFICIENTE SUFFICIENTE BUONO OTTIMO

## FOTO 4



## PROTEZIONE COSTA

 PARALLELE

MATERIALI

 CONTINUE MASSI IN PIETRA

DIST. COSTA

0

 MASSI IN CEMENTO

INTERASSE:

0

 SACCHI DI SABBIA

## TIPOLOGIA

 EMERSE SOFFOLTE SOMMERSE RADENTI

MATERIALI

 CONTINUE RADENTI MASSI IN PIETRA

LUNGHEZZA:

0

 MASSI IN CEMENTO SACCHI DI SABBIA

## TIPOLOGIA

 EMERSA SOFFOLTA SOMMERSA A PENNELLO

MATERIALI

NUMERO:

0

 MASSI IN PIETRA

LUNGHEZZA

0

 MASSI IN CEMENTO

INTERASSE


0

 SACCHI DI SABBIA


## TIPOLOGIA

 EMERSE SOFFOLTE SOMMERSE

## FOTO 5



## NOTE



## DINAMICA DELLA COSTA

 EROSIONE RIPASCIMENTO STABILE

**DATA:**  
  
**RILEVATORE:**  
 GIUNCHI - MINGUZZI  
**AGGIORNAMENTO:**  
  
**PAGINA 1**

 **COMUNE DI RAVENNA**  
 AREA 6: PIANIFICAZIONE TERRITORIALE  
 SERVIZIO PROGETTAZIONE URBANISTICA

**COD AREA:** 1174 **NUM SCHEDA:** 09.505  
**LOCALITA':**  
 LIDO DI SAVIO  
**CATASTO RAVENNA**  
**SEZIONE:** S  
**FOGLIO:** 71/B  
**MAPPALE:** 5

**CENSIMENTO SPIAGGE LIBERE**

**TIPOLOGIA**

SPIAGGIA LIBERA DA CONCESSIONI  SPIAGGIA NATURISTI

**VINCOLI AMBIENTALI VIGENTI**

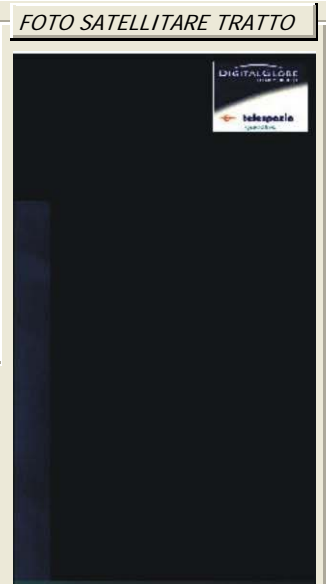
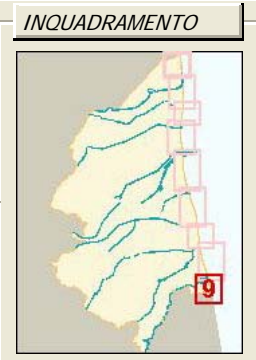
VINCOLO IDROGEOLOGICO  
 RISERVE NATURALI DELLO STATO  
 ZONA DI PROTEZIONE SPECIALE  
 SITI INTERESSE COMUNITARIO  
 VINCOLO PAESISTICO LR31/2002  
 - L. R. 27/88 - L. 1039/39  
 - L. 1497/39 - L. 431 / 85

**PROPRIETA' AREA**

COMUNE  DEM. FORESTALE  
 DEM. MARITTIMO  PRIVATA

**DIMENSIONI**

LUNGHEZZA MAX:  0  
 LARGHEZZA MAX:  0  
 SUPERFICIE TOTALE:  0



**CONNESSIONI ALLE RETI**

PISTA CICLABILE  
 TRASPORTO PUBBLICO  
 PARCHEGGI

**DIST. SPIAGGIA**

> 300 ML  
 > 300 ML  
 > 300 ML

**FILTRI**

PINETA ML  
 DUNA ML  
 RECINZIONI ML

**LARGH.**  0 **ALT.**  0  
 0  0  
 0  0

**ACCESSIBILITA'**

ESCLUSIVA  DIRETTA  
 PRESENZA BARRIERE ARCH

**PERCORSI**

CARRABILE  
 PEDONALE

**NUMERO**  0  
 0

**FREQUENZA**  0  
 0

**PAVIMENTAZ.**

**PROPRIETA' PERCORSI**

COMUNE  
 DEMANIO FORESTALE  
 DEMANIO MARITTIMO  
 PRIVATA

**DATI CONCESSIONE**

CONCESSIONE N:  0 DATA RILASCIO   
 SCADENZA:   
 INTESTATARIO CONCESSIONE:   
**SEZIONE:**

**RECINZIONI AREA** **ALTEZZA**

LEGNO  0  
 RETE METALLICA  0  
 VEGETAZIONE  0  
 CEMENTO  0  
 MURATURA  0

**PRESENZA SERVIZI**

SERVIZI IGIENICI  PUNTI RISTORO  
 PERCORSI PAVIM.  BARRIERE ARCHITET.  
 STRUTT SALVAT. N.   
 AREE DI SALVAT. MQ   
 SERV. MANUTENZIONE

**ARREDI**

CARTELLI BACH.  
 CESTINI  
 ILLUMINAZIONE  
 AIUOLE

**STATO DI CONSERVAZIONE**  **AREA RETROSTANTE:**





DATA:

RILEVATORE:

GIUNCHI - MINGUZZI

AGGIORNAMENTO:

PAGINA 2



COMUNE DI RAVENNA

AREA 6: PIANIFICAZIONE TERRITORIALE  
SERVIZIO PROGETTAZIONE URBANISTICA

## CENSIMENTO SPIAGGE LIBERE

COD AREA:

1174

NUM SCHEDA:

09.505

LOCALITA':

LIDO DI SAVIO

CATASTO RAVENNA

SEZIONE:

S

FOGLIO:

71/B

MAPPALE:

5

## TIPOLOGIA

 SPIAGGIA LIBERA DA CONCESSIONI SPIAGGIA NATURISTI

## PRESENZA DI DUNE

## CARATTERISTICHE

 PORZIONE DI DUNA PRESENZA DI VEGETAZIONE CONTINUA SOGGETTA A CALPESTIO

RIFERIMENTO SCHEDA

 PRES. DI CAPANNI

## DIMENSIONI

FRONTE ML.

0

PROFONDITA' ML.

0

ALTEZZA ML.

0

SUPERFICIE MQ.

0

## RECINZIONI

 LEGNO FERRO CEMENTO RETE METALLICA

## CONSERVAZIONE

 INSUFFICIENTE SUFFICIENTE BUONO OTTIMO

## FOTO 3



## PRESENZA DI PINETE

## CARATTERISTICHE

 BASSURE PRESENZA DI SOTTOBOSCO PERCORSI SOGGETTA A CALPESTIO

RIFERIMENTO SCHEDA:

PRESENZA STRUTTURE:

## DIMENSIONI

FRONTE ML.

0

PROFONDITA' ML.

0

ALTEZZA ML.

0

SUPERFICIE MQ.

0

## RECINZIONI

 LEGNO FERRO CEMENTO RETE METALLICA

## CONSERVAZIONE

 INSUFFICIENTE SUFFICIENTE BUONO OTTIMO

## FOTO 4

## PROTEZIONE COSTA

 PARALLELE

MATERIALI

 CONTINUE MASSI IN PIETRA

DIST. COSTA

0

 MASSI IN CEMENTO

INTERASSE:

0

 SACCHI DI SABBIA

## TIPOLOGIA

 EMERSE SOFFOLTE SOMMERSE RADENTI

MATERIALI

 CONTINUE RADENTI MASSI IN PIETRA

LUNGHEZZA:

0

 MASSI IN CEMENTO SACCHI DI SABBIA

## TIPOLOGIA

 EMERSA SOFFOLTA SOMMERSA A PENNELLO

MATERIALI

NUMERO:

0

 MASSI IN PIETRA

LUNGHEZZA

0

 MASSI IN CEMENTO

INTERASSE

0

 SACCHI DI SABBIA

## TIPOLOGIA

 EMERSE SOFFOLTE SOMMERSE

## FOTO 5

## DINAMICA DELLA COSTA

 EROSIONE RIPASCIMENTO STABILE

## NOTE

**DATA:**  
29/04/2004

**RILEVATORE:**  
GIUNCHI - MINGUZZI

**AGGIORNAMENTO:**

**PAGINA 1**

**COMUNE DI RAVENNA**  
 AREA 6: PIANIFICAZIONE TERRITORIALE  
 SERVIZIO PROGETTAZIONE URBANISTICA

**CENSIMENTO SPIAGGE LIBERE**

**COD AREA:** 1175 **NUM SCHEDA:** 09.506

**LOCALITA':** LIDO DI SAVIO

**CATASTO RAVENNA**

**SEZIONE:** S

**FOGLIO:** 75

**MAPPALE:** 19

**TIPOLOGIA**

SPIAGGIA LIBERA DA CONCESSIONI  SPIAGGIA NATURISTI

**VINCOLI AMBIENTALI VIGENTI**

VINCOLO IDROGEOLOGICO

RISERVE NATURALI DELLO STATO

ZONA DI PROTEZIONE SPECIALE

SITI INTERESSE COMUNITARIO

VINCOLO PAESISTICO LR31/2002  
 - L. R. 27/88 - L. 1039/39  
 - L. 1497/39 - L. 431 / 85

**PROPRIETA' AREA**

COMUNE  DEM. FORESTALE

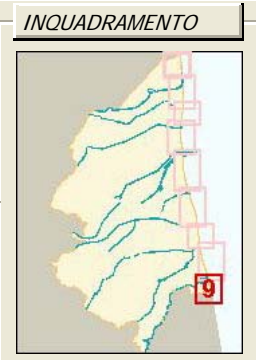
DEM. MARITTIMO  PRIVATA

**DIMENSIONI**

LUNGHEZZA MAX: 10,13

LARGHEZZA MAX: 84,37

SUPERFICIE TOTALE: 555,44



**CONNESSIONI ALLE RETI**

PISTA CICLABILE

TRASPORTO PUBBLICO

PARCHEGGI

**DIST. SPIAGGIA**

> 300 ML

> 300 ML

> 300 ML

**FILTRI**

PINETA ML

DUNA ML

RECINZIONI ML

**LARGH. ALT.**

0	0
0	0
0	0

**ACCESSIBILITA'**

ESCLUSIVA  DIRETTA

PRESENZA BARRIERE ARCH

**PERCORSI**

CARRABILE

PEDONALE

**NUMERO FREQUENZA**

0	0
0	0

**PAVIMENTAZ.**

**PROPRIETA' PERCORSI**

COMUNE

DEMANIO FORESTALE

DEMANIO MARITTIMO

PRIVATA

**DATI CONCESSIONE**

CONCESSIONE N: 0 DATA RILASCIO

SCADENZA:

INTESTATARIO CONCESSIONE:

**SEZIONE:** MARE/SPIAGGIA/EDIFICATO

**RECINZIONI AREA ALTEZZA**

<input type="checkbox"/> LEGNO	0
<input type="checkbox"/> RETE METALLICA	0
<input type="checkbox"/> VEGETAZIONE	0
<input type="checkbox"/> CEMENTO	0
<input type="checkbox"/> MURATURA	0

**PRESENZA SERVIZI**

SERVIZI IGIENICI  PUNTI RISTORO

PERCORSI PAVIM.  BARRIERE ARCHITET.

STRUTT SALVAT. N.

AREE DI SALVAT. MQ

SERV. MANUTENZIONE

**ARREDI**

CARTELLI BACH.

CESTINI

ILLUMINAZIONE

AIUOLE

**STATO DI CONSERVAZIONE** SUFFICIENTE **AREA RETROSTANTE:** EDIFICATO



DATA:	
	29/04/2004
RILEVATORE:	
	GIUNCHI - MINGUZZI
AGGIORNAMENTO:	
<b>PAGINA 2</b>	


**COMUNE DI RAVENNA**

 AREA 6: PIANIFICAZIONE TERRITORIALE  
 SERVIZIO PROGETTAZIONE URBANISTICA

**CENSIMENTO SPIAGGE LIBERE**

COD AREA:	NUM SCHEDA:
1175	09.506
LOCALITA':	
LIDO DI SAVIO	
CATASTO RAVENNA	
SEZIONE:	S
FOGLIO:	75
MAPPALE:	19

**TIPOLOGIA**

- 
- SPIAGGIA LIBERA DA CONCESSIONI
- 
- SPIAGGIA NATURISTI

**PRESENZA DI DUNE**

CARATTERISTICHE	RECINZIONI
<input type="checkbox"/> PORZIONE DI DUNA	<input type="checkbox"/> PRESENZA DI VEGETAZIONE
<input type="checkbox"/> CONTINUA	<input type="checkbox"/> SOGGETTA A CALPESTIO
RIFERIMENTO SCHEDA: <input type="text"/>	<input type="checkbox"/> LEGNO
<input type="checkbox"/> PRES. DI CAPANNI	<input type="checkbox"/> FERRO
	<input type="checkbox"/> CEMENTO
	<input type="checkbox"/> RETE METALLICA
DIMENSIONI	CONSERVAZIONE
FRONTE ML. <input type="text"/> 0	<input type="checkbox"/> INSUFFICIENTE
PROFONDITA' ML. <input type="text"/> 0	<input type="checkbox"/> SUFFICIENTE
ALTEZZA ML. <input type="text"/> 0	<input type="checkbox"/> BUONO
SUPERFICIE MQ. <input type="text"/> 0	<input type="checkbox"/> OTTIMO

FOTO 3


**PRESENZA DI PINETE**


CARATTERISTICHE	RECINZIONI
<input type="checkbox"/> BASSURE	<input type="checkbox"/> PRESENZA DI SOTTOBOSCO
<input type="checkbox"/> PERCORSI	<input type="checkbox"/> SOGGETTA A CALPESTIO
RIFERIMENTO SCHEDA: <input type="text"/>	<input type="checkbox"/> LEGNO
PRESENZA STRUTTURE: <input type="text"/>	<input type="checkbox"/> FERRO
	<input type="checkbox"/> CEMENTO
	<input type="checkbox"/> RETE METALLICA
DIMENSIONI	CONSERVAZIONE
FRONTE ML. <input type="text"/> 0	<input type="checkbox"/> INSUFFICIENTE
PROFONDITA' ML. <input type="text"/> 0	<input type="checkbox"/> SUFFICIENTE
ALTEZZA ML. <input type="text"/> 0	<input type="checkbox"/> BUONO
SUPERFICIE MQ. <input type="text"/> 0	<input type="checkbox"/> OTTIMO

FOTO 4


**PROTEZIONE COSTA**

<input checked="" type="checkbox"/> <b>PARALLELE</b>	<b>MATERIALI</b>	<b>TIPOLOGIA</b>
<input type="checkbox"/> CONTINUE	<input checked="" type="checkbox"/> MASSI IN PIETRA	<input checked="" type="checkbox"/> EMERSE
DIST. COSTA <input type="text"/> 0	<input type="checkbox"/> MASSI IN CEMENTO	<input type="checkbox"/> SOFFOLTE
INTERASSE: <input type="text"/> 0	<input type="checkbox"/> SACCHI DI SABBIA	<input type="checkbox"/> SOMMERSE
<input type="checkbox"/> <b>RADENTI</b>	<b>MATERIALI</b>	<b>TIPOLOGIA</b>
<input type="checkbox"/> CONTINUE	<input type="checkbox"/> RADENTI MASSI IN PIETRA	<input type="checkbox"/> EMERSA
LUNGHEZZA: <input type="text"/> 0	<input type="checkbox"/> MASSI IN CEMENTO	<input type="checkbox"/> SOFFOLTA
	<input type="checkbox"/> SACCHI DI SABBIA	<input type="checkbox"/> SOMMERSA
<input type="checkbox"/> <b>A PENNELLO</b>	<b>MATERIALI</b>	<b>TIPOLOGIA</b>
NUMERO: <input type="text"/> 0	<input type="checkbox"/> MASSI IN PIETRA	<input type="checkbox"/> EMERSE
LUNGHEZZA <input type="text"/> 0	<input type="checkbox"/> MASSI IN CEMENTO	<input type="checkbox"/> SOFFOLTE
INTERASSE <input type="text"/> 0	<input type="checkbox"/> SACCHI DI SABBIA	<input type="checkbox"/> SOMMERSE

FOTO 5



NOTE

--

**DINAMICA DELLA COSTA**

- 
- EROSIONE
- 
- RIPASCIMENTO
- 
- STABILE



**DATA:**  
29/04/2004

**RILEVATORE:**  
GIUNCHI - MINGUZZI

**AGGIORNAMENTO:**

**PAGINA 1**

**COMUNE DI RAVENNA**  
 AREA 6: PIANIFICAZIONE TERRITORIALE  
 SERVIZIO PROGETTAZIONE URBANISTICA

**CENSIMENTO SPIAGGE LIBERE**

**COD AREA:** 1176 **NUM SCHEDA:** 09.507

**LOCALITA':** LIDO DI SAVIO

**CATASTO RAVENNA**

**SEZIONE:** S

**FOGLIO:** 75

**MAPPALE:** 19

**TIPOLOGIA**

SPIAGGIA LIBERA DA CONCESSIONI  SPIAGGIA NATURISTI

**VINCOLI AMBIENTALI VIGENTI**

VINCOLO IDROGEOLOGICO

RISERVE NATURALI DELLO STATO

ZONA DI PROTEZIONE SPECIALE

SITI INTERESSE COMUNITARIO

VINCOLO PAESISTICO LR31/2002  
 - L. R. 27/88 - L. 1039/39  
 - L. 1497/39 - L. 431 / 85

**PROPRIETA' AREA**

COMUNE  DEM. FORESTALE


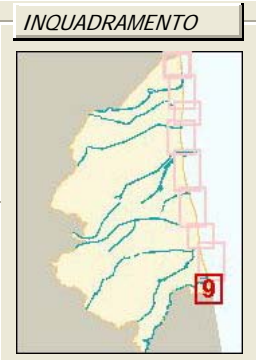
DEM. MARITTIMO  PRIVATA

**DIMENSIONI**

LUNGHEZZA MAX: 3,44

LARGHEZZA MAX: 89,73

SUPERFICIE TOTALE: 246,54



**CONNESSIONI ALLE RETI**

PISTA CICLABILE

TRASPORTO PUBBLICO

PARCHEGGI

**DIST. SPIAGGIA**

> 300 ML

> 300 ML

> 300 ML

**FILTRI**

PINETA ML

DUNA ML

RECINZIONI ML

**LARGH. ALT.**

0	0
0	0
0	0

**ACCESSIBILITA'**

ESCLUSIVA  DIRETTA

PRESENZA BARRIERE ARCH

**PERCORSI**

CARRABILE

PEDONALE

**NUMERO**

0

0

**FREQUENZA PAVIMENTAZ.**

0

0

**PROPRIETA' PERCORSI**

COMUNE

DEMANIO FORESTALE

DEMANIO MARITTIMO

PRIVATA

**DATI CONCESSIONE**

CONCESSIONE N: 0 DATA RILASCIO

SCADENZA:

INTESTATARIO CONCESSIONE:

**SEZIONE:** MARE/SPIAGGIA/EDIFICATO

**RECINZIONI AREA ALTEZZA**

<input type="checkbox"/> LEGNO	0
<input type="checkbox"/> RETE METALLICA	0
<input type="checkbox"/> VEGETAZIONE	0
<input type="checkbox"/> CEMENTO	0
<input type="checkbox"/> MURATURA	0

**PRESENZA SERVIZI**

SERVIZI IGIENICI  PUNTI RISTORO

PERCORSI PAVIM.  BARRIERE ARCHITET.

STRUTT SALVAT. N.

AREE DI SALVAT. MQ

SERV. MANUTENZIONE

**ARREDI**

CARTELLI BACH.

CESTINI

ILLUMINAZIONE

AIUOLE

**STATO DI CONSERVAZIONE** SUFFICIENTE **AREA RETROSTANTE:** EDIFICATO



DATA:

29/04/2004

RILEVATORE:

GIUNCHI - MINGUZZI

AGGIORNAMENTO:

PAGINA 2



COMUNE DI RAVENNA

AREA 6: PIANIFICAZIONE TERRITORIALE  
SERVIZIO PROGETTAZIONE URBANISTICA

## CENSIMENTO SPIAGGE LIBERE

COD AREA:

1176

NUM SCHEDA:

09.507

LOCALITA':

LIDO DI SAVIO

CATASTO RAVENNA

SEZIONE:

S

FOGLIO:

75

MAPPALE:

19

## TIPOLOGIA

 SPIAGGIA LIBERA DA CONCESSIONI SPIAGGIA NATURISTI

## PRESENZA DI DUNE

## CARATTERISTICHE

 PORZIONE DI DUNA PRESENZA DI VEGETAZIONE CONTINUA SOGGETTA A CALPESTIO

RIFERIMENTO SCHEDA

 PRES. DI CAPANNI

## RECINZIONI

 LEGNO FERRO CEMENTO RETE METALLICA

## DIMENSIONI

FRONTE ML.

0

PROFONDITA' ML.

0

ALTEZZA ML.

0

SUPERFICIE MQ.

0

## CONSERVAZIONE

 INSUFFICIENTE SUFFICIENTE BUONO OTTIMO

## FOTO 3



## PRESENZA DI PINETE

## CARATTERISTICHE

 BASSURE PRESENZA DI SOTTOBOSCO PERCORSI SOGGETTA A CALPESTIO

RIFERIMENTO SCHEDA:

PRESENZA STRUTTURE:

## RECINZIONI

 LEGNO FERRO CEMENTO RETE METALLICA

## DIMENSIONI

FRONTE ML.

0

PROFONDITA' ML.

0

ALTEZZA ML.

0

SUPERFICIE MQ.

0

## CONSERVAZIONE

 INSUFFICIENTE SUFFICIENTE BUONO OTTIMO

## FOTO 4



## PROTEZIONE COSTA

 PARALLELE

## MATERIALI

 CONTINUE MASSI IN PIETRA

DIST. COSTA

133,1

 MASSI IN CEMENTO

INTERASSE:

40,65

 SACCHI DI SABBIA

## TIPOLOGIA

 EMERSE SOFFOLTE SOMMERSE RADENTI

## MATERIALI

 CONTINUE RADENTI MASSI IN PIETRA

LUNGHEZZA:

0

 MASSI IN CEMENTO SACCHI DI SABBIA

## TIPOLOGIA

 EMERSA SOFFOLTA SOMMERSA A PENNELLO

## MATERIALI

NUMERO:

0

 MASSI IN PIETRA

LUNGHEZZA

0

 MASSI IN CEMENTO

INTERASSE

0

 SACCHI DI SABBIA

## TIPOLOGIA

 EMERSE SOFFOLTE SOMMERSE

## DINAMICA DELLA COSTA

 EROSIONE RIPASCIMENTO STABILE

## FOTO 5



## NOTE

SPIAGGIA COMPRESA TRA IL BAGNO MATISSE E IL BAGNO KILAWEA.

**DATA:**  
  
**RILEVATORE:**  
  
**AGGIORNAMENTO:**  
  
**PAGINA 1**



**CENSIMENTO SPIAGGE LIBERE**

**COD AREA:**  **NUM SCHEDA:**   
**LOCALITA':**  
  
**CATASTO RAVENNA**  
**SEZIONE:**   
**FOGLIO:**   
**MAPPALE:**

**TIPOLOGIA**

SPIAGGIA LIBERA DA CONCESSIONI  SPIAGGIA NATURISTI

**VINCOLI AMBIENTALI VIGENTI**

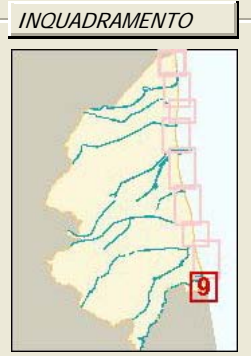
VINCOLO IDROGEOLOGICO  
 RISERVE NATURALI DELLO STATO  
 ZONA DI PROTEZIONE SPECIALE  
 SITI INTERESSE COMUNITARIO  
 VINCOLO PAESISTICO LR31/2002  
 - L. R. 27/88 - L. 1039/39  
 - L. 1497/39 - L. 431 / 85

**PROPRIETA' AREA**

COMUNE  DEM. FORESTALE  
 DEM. MARITTIMO  PRIVATA

**DIMENSIONI**

LUNGHEZZA MAX:   
 LARGHEZZA MAX:   
 SUPERFICIE TOTALE:



**CONNESSIONI ALLE RETI**

PISTA CICLABILE  
 TRASPORTO PUBBLICO  
 PARCHEGGI

**DIST. SPIAGGIA**

> 300 ML  
 > 300 ML  
 > 300 ML

**FILTRI**

PINETA ML  
 DUNA ML  
 RECINZIONI ML

**LARGH. ALT.**

<input type="text" value="0"/>	<input type="text" value="0"/>
<input type="text" value="0"/>	<input type="text" value="0"/>
<input type="text" value="0"/>	<input type="text" value="0"/>

**ACCESSIBILITA'**

ESCLUSIVA  DIRETTA  
 PRESENZA BARRIERE ARCH

**PERCORSI**

CARRABILE  
 PEDONALE

**NUMERO FREQUENZA**

<input type="text" value="1"/>	<input type="text" value="0"/>
<input type="text" value="1"/>	<input type="text" value="0"/>

**PAVIMENTAZ.**

**PROPRIETA' PERCORSI**

COMUNE  
 DEMANIO FORESTALE  
 DEMANIO MARITTIMO  
 PRIVATA

**DATI CONCESSIONE**

CONCESSIONE N:  DATA RILASCIO   
 SCADENZA:   
 INTESTATARIO CONCESSIONE:   
**SEZIONE:**

**RECINZIONI AREA ALTEZZA**

<input type="checkbox"/> LEGNO	<input type="text" value="0"/>
<input type="checkbox"/> RETE METALLICA	<input type="text" value="0"/>
<input type="checkbox"/> VEGETAZIONE	<input type="text" value="0"/>
<input type="checkbox"/> CEMENTO	<input type="text" value="0"/>
<input type="checkbox"/> MURATURA	<input type="text" value="0"/>

**PRESENZA SERVIZI**

SERVIZI IGIENICI  PUNTI RISTORO  
 PERCORSI PAVIM.  BARRIERE ARCHITET.  
 STRUTT SALVAT. N.   
 AREE DI SALVAT. MQ   
 SERV. MANUTENZIONE

**ARREDI**

CARTELLI BACH.  
 CESTINI  
 ILLUMINAZIONE  
 AIUOLE

**STATO DI CONSERVAZIONE**  **AREA RETROSTANTE:**

**FOTO 1**

**FOTO 2**



DATA:

29/04/2004

RILEVATORE:

GIUNCHI - MINGUZZI

AGGIORNAMENTO:

PAGINA 2



COMUNE DI RAVENNA

AREA 6: PIANIFICAZIONE TERRITORIALE  
SERVIZIO PROGETTAZIONE URBANISTICA

## CENSIMENTO SPIAGGE LIBERE

COD AREA:

1177

NUM SCHEDA:

09.508

LOCALITA':

LIDO DI SAVIO

CATASTO RAVENNA

SEZIONE:

S

FOGLIO:

75

MAPPALE:

19

## TIPOLOGIA

 SPIAGGIA LIBERA DA CONCESSIONI SPIAGGIA NATURISTI

## PRESENZA DI DUNE

## CARATTERISTICHE

 PORZIONE DI DUNA PRESENZA DI VEGETAZIONE CONTINUA SOGGETTA A CALPESTIO

RIFERIMENTO SCHEDA

 PRES. DI CAPANNI

## RECINZIONI

 LEGNO FERRO CEMENTO RETE METALLICA

## DIMENSIONI

FRONTE ML.

0

PROFONDITA' ML.

0

ALTEZZA ML.

0

SUPERFICIE MQ.

0

## CONSERVAZIONE

 INSUFFICIENTE SUFFICIENTE BUONO OTTIMO

## FOTO 3

## PRESENZA DI PINETE

## CARATTERISTICHE

 BASSURE PRESENZA DI SOTTOBOSCO PERCORSI SOGGETTA A CALPESTIO

RIFERIMENTO SCHEDA:

PRESENZA STRUTTURE:

## RECINZIONI

 LEGNO FERRO CEMENTO RETE METALLICA

## DIMENSIONI

FRONTE ML.

0

PROFONDITA' ML.

0

ALTEZZA ML.

0

SUPERFICIE MQ.

0

## CONSERVAZIONE

 INSUFFICIENTE SUFFICIENTE BUONO OTTIMO

## FOTO 4

## PROTEZIONE COSTA

 PARALLELE

MATERIALI

TIPOLOGIA

 CONTINUE MASSI IN PIETRA EMERSE

DIST. COSTA

133,14

 MASSI IN CEMENTO SOFFOLTE

INTERASSE:

40,65

 SACCHI DI SABBIA SOMMERSE RADENTI

MATERIALI

TIPOLOGIA

 CONTINUE RADENTI MASSI IN PIETRA EMERSA

LUNGHEZZA:

0

 MASSI IN CEMENTO SOFFOLTA SACCHI DI SABBIA SOMMERSA A PENNELLO

MATERIALI

TIPOLOGIA

NUMERO:

0

 MASSI IN PIETRA EMERSE

LUNGHEZZA

0

 MASSI IN CEMENTO SOFFOLTE

INTERASSE

0

 SACCHI DI SABBIA SOMMERSE

## FOTO 5

## DINAMICA DELLA COSTA

 EROSIONE RIPASCIMENTO STABILE

## NOTE

SPIAGGIA COMPRESA TRA IL BAGNO KILAWEA E IL BAGNO GINO.

DATA:

29/04/2004

RILEVATORE:

GIUNCHI - MINGUZZI

AGGIORNAMENTO:

PAGINA 1



COMUNE DI RAVENNA

AREA 6: PIANIFICAZIONE TERRITORIALE  
SERVIZIO PROGETTAZIONE URBANISTICA

CENSIMENTO SPIAGGE LIBERE

Pagina 2

COD AREA:

1178

NUM SCHEDA:

09.509

LOCALITA':

LIDO DI SAVIO

CATASTO RAVENNA

SEZIONE:

S

FOGLIO:

75

MAPPALE:

19

## TIPOLOGIA

 SPIAGGIA LIBERA DA CONCESSIONI SPIAGGIA NATURISTI

## VINCOLI AMBIENTALI VIGENTI

- VINCOLO IDROGEOLOGICO
- RISERVE NATURALI DELLO STATO
- ZONA DI PROTEZIONE SPECIALE
- SITI INTERESSE COMUNITARIO
- VINCOLO PAESISTICO LR31/2002  
- L. R. 27/88 - L. 1039/39  
- L. 1497/39 - L. 431 / 85

## PROPRIETA' AREA

- COMUNE  DEM. FORESTALE
- DEM. MARITTIMO  PRIVATA

## DIMENSIONI

LUNGHEZZA MAX:

LARGHEZZA MAX:

SUPERFICIE TOTALE:

## INQUADRAMENTO



## FOTO SATELLITARE TRATTO



## CONNESSIONI ALLE RETI

- PISTA CICLABILE
- TRASPORTO PUBBLICO
- PARCHEGGI

## DIST. SPIAGGIA

- > 300 ML
- > 300 ML
- > 300 ML

## FILTRI

- PINETA ML
- DUNA ML
- RECINZIONI ML

## LARGH.

## ALT.

## ACCESSIBILITA'

- ESCLUSIVA  DIRETTA
- PRESENZA BARRIERE ARCH

## PERCORSI

- CARRABILE
- PEDONALE

## NUMERO

## FREQUENZA

## PAVIMENTAZ.

## PROPRIETA' PERCORSI

- COMUNE
- DEMANIO FORESTALE
- DEMANIO MARITTIMO
- PRIVATA

## DATI CONCESSIONE

CONCESSIONE N:  DATA RILASCIO

SCADENZA:

INTESTATARIO CONCESSIONE:

## SEZIONE:

## RECINZIONI AREA

- LEGNO
- RETE METALLICA
- VEGETAZIONE
- CEMENTO
- MURATURA

## ALTEZZA

## PRESENZA SERVIZI

- SERVIZI IGIENICI  PUNTI RISTORO
- PERCORSI PAVIM.  BARRIERE ARCHITET.
- STRUTT SALVAT. N.
- AREE DI SALVAT. MQ
- SERV. MANUTENZIONE

## ARREDI

- CARTELLI BACH.
- CESTINI
- ILLUMINAZIONE
- AIUOLE
- 

## STATO DI CONSERVAZIONE

## AREA RETROSTANTE:

## FOTO 1

## FOTO 2

DATA:
29/04/2004
RILEVATORE:
GIUNCHI - MINGUZZI
AGGIORNAMENTO:
<b>PAGINA 2</b>


**COMUNE DI RAVENNA**

 AREA 6: PIANIFICAZIONE TERRITORIALE  
 SERVIZIO PROGETTAZIONE URBANISTICA

**CENSIMENTO SPIAGGE LIBERE**

COD AREA:	NUM SCHEDA:
1178	09.509
LOCALITA':	
LIDO DI SAVIO	
CATASTO RAVENNA	
SEZIONE:	S
FOGLIO:	75
MAPPALE:	19

**TIPOLOGIA**

- 
- SPIAGGIA LIBERA DA CONCESSIONI
- 
- SPIAGGIA NATURISTI
- 

**PRESENZA DI DUNE**

CARATTERISTICHE	RECINZIONI
<input type="checkbox"/> PORZIONE DI DUNA	<input type="checkbox"/> PRESENZA DI VEGETAZIONE
<input type="checkbox"/> CONTINUA	<input type="checkbox"/> SOGGETTA A CALPESTIO
RIFERIMENTO SCHEDA: <input type="text"/>	<input type="checkbox"/> LEGNO
<input type="checkbox"/> PRES. DI CAPANNI	<input type="checkbox"/> FERRO
	<input type="checkbox"/> CEMENTO
	<input type="checkbox"/> RETE METALLICA
DIMENSIONI	CONSERVAZIONE
FRONTE ML. <input type="text"/> 0	<input type="checkbox"/> INSUFFICIENTE
PROFONDITA' ML. <input type="text"/> 0	<input type="checkbox"/> SUFFICIENTE
ALTEZZA ML. <input type="text"/> 0	<input type="checkbox"/> BUONO
SUPERFICIE MQ. <input type="text"/> 0	<input type="checkbox"/> OTTIMO

**FOTO 3**
**PRESENZA DI PINETE**

CARATTERISTICHE	RECINZIONI
<input type="checkbox"/> BASSURE	<input type="checkbox"/> PRESENZA DI SOTTOBOSCO
<input type="checkbox"/> PERCORSI	<input type="checkbox"/> SOGGETTA A CALPESTIO
RIFERIMENTO SCHEDA: <input type="text"/>	<input type="checkbox"/> LEGNO
PRESENZA STRUTTURE: <input type="text"/>	<input type="checkbox"/> FERRO
	<input type="checkbox"/> CEMENTO
	<input type="checkbox"/> RETE METALLICA
DIMENSIONI	CONSERVAZIONE
FRONTE ML. <input type="text"/> 0	<input type="checkbox"/> INSUFFICIENTE
PROFONDITA' ML. <input type="text"/> 0	<input type="checkbox"/> SUFFICIENTE
ALTEZZA ML. <input type="text"/> 0	<input type="checkbox"/> BUONO
SUPERFICIE MQ. <input type="text"/> 0	<input type="checkbox"/> OTTIMO

**FOTO 4**
**PROTEZIONE COSTA**

<input type="checkbox"/> <b>PARALLELE</b>	<b>MATERIALI</b>	<b>TIPOLOGIA</b>
<input type="checkbox"/> CONTINUE	<input type="checkbox"/> MASSI IN PIETRA	<input type="checkbox"/> EMERSE
DIST. COSTA <input type="text"/> 0	<input type="checkbox"/> MASSI IN CEMENTO	<input type="checkbox"/> SOFFOLTE
INTERASSE: <input type="text"/> 0	<input type="checkbox"/> SACCHI DI SABBIA	<input type="checkbox"/> SOMMERSE
<input type="checkbox"/> <b>RADENTI</b>	<b>MATERIALI</b>	<b>TIPOLOGIA</b>
<input type="checkbox"/> CONTINUE	<input type="checkbox"/> RADENTI MASSI IN PIETRA	<input type="checkbox"/> EMERSA
LUNGHEZZA: <input type="text"/> 0	<input type="checkbox"/> MASSI IN CEMENTO	<input type="checkbox"/> SOFFOLTA
	<input type="checkbox"/> SACCHI DI SABBIA	<input type="checkbox"/> SOMMERSA
<input type="checkbox"/> <b>A PENNELLO</b>	<b>MATERIALI</b>	<b>TIPOLOGIA</b>
NUMERO: <input type="text"/> 0	<input type="checkbox"/> MASSI IN PIETRA	<input type="checkbox"/> EMERSE
LUNGHEZZA <input type="text"/> 0	<input type="checkbox"/> MASSI IN CEMENTO	<input type="checkbox"/> SOFFOLTE
INTERASSE <input type="text"/> 0	<input type="checkbox"/> SACCHI DI SABBIA	<input type="checkbox"/> SOMMERSE

**FOTO 5**
**DINAMICA DELLA COSTA**

- 
- EROSIONE
- 
- RIPASCIMENTO
- 
- STABILE

**NOTE**



DATA:  
 \_\_\_\_\_  
 RILEVATORE:  
 GIUNCHI - MINGUZZI  
 AGGIORNAMENTO:  
 \_\_\_\_\_  
**PAGINA 1**



**CENSIMENTO SPIAGGE LIBERE**

COD AREA: 1179 NUM SCHEDA: 09.510  
 LOCALITA': LIDO DI SAVIO  
 CATASTO RAVENNA  
 SEZIONE: S  
 FOGLIO: 75  
 MAPPALE: 19

**TIPOLOGIA**

SPIAGGIA LIBERA DA CONCESSIONI  SPIAGGIA NATURISTI  \_\_\_\_\_

**VINCOLI AMBIENTALI VIGENTI**

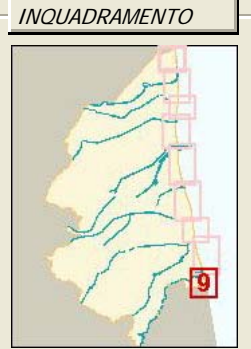
VINCOLO IDROGEOLOGICO  
 RISERVE NATURALI DELLO STATO  
 ZONA DI PROTEZIONE SPECIALE  
 SITI INTERESSE COMUNITARIO  
 VINCOLO PAESISTICO LR31/2002  
 - L. R. 27/88 - L. 1039/39  
 - L. 1497/39 - L. 431 / 85

**PROPRIETA' AREA**

COMUNE  DEM. FORESTALE  
 DEM. MARITTIMO  PRIVATA  
 \_\_\_\_\_

**DIMENSIONI**

LUNGHEZZA MAX: \_\_\_\_\_ 0  
 LARGHEZZA MAX: \_\_\_\_\_ 0  
 SUPERFICIE TOTALE: \_\_\_\_\_ 0



**CONNESSIONI ALLE RETI**

PISTA CICLABILE  
 TRASPORTO PUBBLICO  
 PARCHEGGI

**DIST. SPIAGGIA**

> 300 ML  
 > 300 ML  
 > 300 ML

**FILTRI**

PINETA ML  
 DUNA ML  
 RECINZIONI ML

**LARGH. ALT.**

0	0
0	0
0	0

**ACCESSIBILITA'**

ESCLUSIVA  DIRETTA  
 PRESENZA BARRIERE ARCH

**PERCORSI**

CARRABILE  
 PEDONALE

**NUMERO**

0  
0

**FREQUENZA**

0  
0

**PAVIMENTAZ.**

\_\_\_\_\_  
 \_\_\_\_\_

**PROPRIETA' PERCORSI**

COMUNE  
 DEMANIO FORESTALE  
 DEMANIO MARITTIMO  
 PRIVATA

**DATI CONCESSIONE**

CONCESSIONE N: \_\_\_\_\_ 0 DATA RILASCIO \_\_\_\_\_  
 SCADENZA: \_\_\_\_\_  
 INTESTATARIO CONCESSIONE: \_\_\_\_\_  
 SEZIONE: \_\_\_\_\_

**RECINZIONI AREA ALTEZZA**

<input type="checkbox"/> LEGNO	0
<input type="checkbox"/> RETE METALLICA	0
<input type="checkbox"/> VEGETAZIONE	0
<input type="checkbox"/> CEMENTO	0
<input type="checkbox"/> MURATURA	0

**PRESENZA SERVIZI**

SERVIZI IGIENICI  PUNTI RISTORO  
 PERCORSI PAVIM.  BARRIERE ARCHITET.  
 STRUTT SALVAT. N. \_\_\_\_\_  
 AREE DI SALVAT. MQ \_\_\_\_\_  
 SERV. MANUTENZIONE \_\_\_\_\_

**ARREDI**

CARTELLI BACH.  
 CESTINI  
 ILLUMINAZIONE  
 AIUOLE  
 \_\_\_\_\_

**STATO DI CONSERVAZIONE** \_\_\_\_\_ **AREA RETROSTANTE:** \_\_\_\_\_

**FOTO 1**

**FOTO 2**

DATA:

RILEVATORE:

GIUNCHI - MINGUZZI

AGGIORNAMENTO:

PAGINA 2



COMUNE DI RAVENNA

AREA 6: PIANIFICAZIONE TERRITORIALE  
SERVIZIO PROGETTAZIONE URBANISTICA

## CENSIMENTO SPIAGGE LIBERE

COD AREA:

1179

NUM SCHEDA:

09.510

LOCALITA':

LIDO DI SAVIO

CATASTO RAVENNA

SEZIONE:

S

FOGLIO:

75

MAPPALE:

19

## TIPOLOGIA

 SPIAGGIA LIBERA DA CONCESSIONI SPIAGGIA NATURISTI

## PRESENZA DI DUNE

## CARATTERISTICHE

 PORZIONE DI DUNA PRESENZA DI VEGETAZIONE CONTINUA SOGGETTA A CALPESTIO

RIFERIMENTO SCHEDA

 PRES. DI CAPANNI

## RECINZIONI

 LEGNO FERRO CEMENTO RETE METALLICA

## DIMENSIONI

FRONTE ML.

0

PROFONDITA' ML.

0

ALTEZZA ML.

0

SUPERFICIE MQ.

0

## CONSERVAZIONE

 INSUFFICIENTE SUFFICIENTE BUONO OTTIMO

## FOTO 3

## PRESENZA DI PINETE

## CARATTERISTICHE

 BASSURE PRESENZA DI SOTTOBOSCO PERCORSI SOGGETTA A CALPESTIO

RIFERIMENTO SCHEDA:

PRESENZA STRUTTURE:

## RECINZIONI

 LEGNO FERRO CEMENTO RETE METALLICA

## DIMENSIONI

FRONTE ML.

0

PROFONDITA' ML.

0

ALTEZZA ML.

0

SUPERFICIE MQ.

0

## CONSERVAZIONE

 INSUFFICIENTE SUFFICIENTE BUONO OTTIMO

## FOTO 4

## PROTEZIONE COSTA

 PARALLELE

## MATERIALI

 CONTINUE MASSI IN PIETRA

DIST. COSTA

0

 MASSI IN CEMENTO

INTERASSE:

0

 SACCHI DI SABBIA

## TIPOLOGIA

 EMERSE SOFFOLTE SOMMERSE RADENTI

## MATERIALI

 CONTINUE RADENTI MASSI IN PIETRA

LUNGHEZZA:

0

 MASSI IN CEMENTO SACCHI DI SABBIA

## TIPOLOGIA

 EMERSA SOFFOLTA SOMMERSA A PENNELLO

## MATERIALI

NUMERO:

0

 MASSI IN PIETRA

LUNGHEZZA

0

 MASSI IN CEMENTO

INTERASSE

0

 SACCHI DI SABBIA

## TIPOLOGIA

 EMERSE SOFFOLTE SOMMERSE

## FOTO 5

## DINAMICA DELLA COSTA

 EROSIONE RIPASCIMENTO STABILE

## NOTE

DATA:

RILEVATORE:

GIUNCHI - MINGUZZI

AGGIORNAMENTO:

PAGINA 1



COMUNE DI RAVENNA

AREA 6: PIANIFICAZIONE TERRITORIALE  
SERVIZIO PROGETTAZIONE URBANISTICA

CENSIMENTO SPIAGGE LIBERE

Pagina 2

COD AREA:

1180

NUM SCHEDA:

09.511

LOCALITA':

LIDO DI SAVIO

CATASTO RAVENNA

SEZIONE:

S

FOGLIO:

75

MAPPALE:

19

## TIPOLOGIA

 SPIAGGIA LIBERA DA CONCESSIONI SPIAGGIA NATURISTI

## VINCOLI AMBIENTALI VIGENTI

- VINCOLO IDROGEOLOGICO
- RISERVE NATURALI DELLO STATO
- ZONA DI PROTEZIONE SPECIALE
- SITI INTERESSE COMUNITARIO
- VINCOLO PAESISTICO LR31/2002  
- L. R. 27/88 - L. 1039/39  
- L. 1497/39 - L. 431 / 85

## PROPRIETA' AREA

- COMUNE  DEM. FORESTALE
- DEM. MARITTIMO  PRIVATA

## DIMENSIONI

LUNGHEZZA MAX:

LARGHEZZA MAX:

SUPERFICIE TOTALE:

## INQUADRAMENTO



## FOTO SATELLITARE TRATTO



## CONNESSIONI ALLE RETI

- PISTA CICLABILE
- TRASPORTO PUBBLICO
- PARCHEGGI

## DIST. SPIAGGIA

- > 300 ML
- > 300 ML
- > 300 ML

## FILTRI

- PINETA ML
- DUNA ML
- RECINZIONI ML

## LARGH.

## ALT.

## ACCESSIBILITA'

- ESCLUSIVA  DIRETTA
- PRESENZA BARRIERE ARCH

## PERCORSI

- CARRABILE
- PEDONALE

## NUMERO

## FREQUENZA

## PAVIMENTAZ.

## PROPRIETA' PERCORSI

- COMUNE
- DEMANIO FORESTALE
- DEMANIO MARITTIMO
- PRIVATA

## DATI CONCESSIONE

CONCESSIONE N:  DATA RILASCIO

SCADENZA:

INTESTATARIO CONCESSIONE:

## SEZIONE:

## RECINZIONI AREA

- LEGNO
- RETE METALLICA
- VEGETAZIONE
- CEMENTO
- MURATURA

## ALTEZZA

## PRESENZA SERVIZI

- SERVIZI IGIENICI  PUNTI RISTORO
- PERCORSI PAVIM.  BARRIERE ARCHITET.
- STRUTT SALVAT. N.
- AREE DI SALVAT. MQ
- SERV. MANUTENZIONE

## ARREDI

- CARTELLI BACH.
- CESTINI
- ILLUMINAZIONE
- AIUOLE
- 

## STATO DI CONSERVAZIONE

## FOTO 1

## AREA RETROSTANTE:

## FOTO 2



DATA:

RILEVATORE:

GIUNCHI - MINGUZZI

AGGIORNAMENTO:

PAGINA 2



COMUNE DI RAVENNA

AREA 6: PIANIFICAZIONE TERRITORIALE  
SERVIZIO PROGETTAZIONE URBANISTICA

## CENSIMENTO SPIAGGE LIBERE

COD AREA:

1180

NUM SCHEDA:

09.511

LOCALITA':

LIDO DI SAVIO

CATASTO RAVENNA

SEZIONE:

S

FOGLIO:

75

MAPPALE:

19

## TIPOLOGIA

 SPIAGGIA LIBERA DA CONCESSIONI SPIAGGIA NATURISTI

## PRESENZA DI DUNE

## CARATTERISTICHE

 PORZIONE DI DUNA PRESENZA DI VEGETAZIONE CONTINUA SOGGETTA A CALPESTIO

RIFERIMENTO SCHEDA

 PRES. DI CAPANNI

## RECINZIONI

 LEGNO FERRO CEMENTO RETE METALLICA

## DIMENSIONI

FRONTE ML.

0

PROFONDITA' ML.

0

ALTEZZA ML.

0

SUPERFICIE MQ.

0

## CONSERVAZIONE

 INSUFFICIENTE SUFFICIENTE BUONO OTTIMO

## FOTO 3

## PRESENZA DI PINETE

## CARATTERISTICHE

 BASSURE PRESENZA DI SOTTOBOSCO PERCORSI SOGGETTA A CALPESTIO

RIFERIMENTO SCHEDA:

PRESENZA STRUTTURE:

## RECINZIONI

 LEGNO FERRO CEMENTO RETE METALLICA

## DIMENSIONI

FRONTE ML.

0

PROFONDITA' ML.

0

ALTEZZA ML.

0

SUPERFICIE MQ.

0

## CONSERVAZIONE

 INSUFFICIENTE SUFFICIENTE BUONO OTTIMO

## FOTO 4

## PROTEZIONE COSTA

 PARALLELE

## MATERIALI

 CONTINUE MASSI IN PIETRA

DIST. COSTA

0

 MASSI IN CEMENTO

INTERASSE:

0

 SACCHI DI SABBIA

## TIPOLOGIA

 EMERSE SOFFOLTE SOMMERSE RADENTI

## MATERIALI

 CONTINUE RADENTI MASSI IN PIETRA

LUNGHEZZA:

0

 MASSI IN CEMENTO SACCHI DI SABBIA

## TIPOLOGIA

 EMERSA SOFFOLTA SOMMERSA A PENNELLO

## MATERIALI

NUMERO:

0

 MASSI IN PIETRA

LUNGHEZZA

0

 MASSI IN CEMENTO

INTERASSE

0

 SACCHI DI SABBIA

## TIPOLOGIA

 EMERSE SOFFOLTE SOMMERSE

## FOTO 5

## DINAMICA DELLA COSTA

 EROSIONE RIPASCIMENTO STABILE

## NOTE

DATA:  
 \_\_\_\_\_  
 RILEVATORE:  
 GIUNCHI - MINGUZZI  
 AGGIORNAMENTO:  
 \_\_\_\_\_  
**PAGINA 1**



**CENSIMENTO SPIAGGE LIBERE**

COD AREA: 1181 NUM SCHEDA: 09.512  
 LOCALITA': LIDO DI SAVIO  
 CATASTO RAVENNA  
 SEZIONE: S  
 FOGLIO: 75  
 MAPPALE: 19

**TIPOLOGIA**

SPIAGGIA LIBERA DA CONCESSIONI  SPIAGGIA NATURISTI  \_\_\_\_\_

**VINCOLI AMBIENTALI VIGENTI**

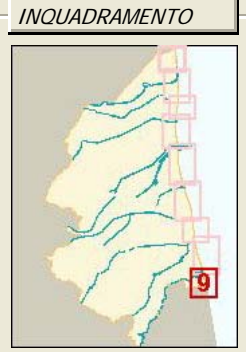
VINCOLO IDROGEOLOGICO  
 RISERVE NATURALI DELLO STATO  
 ZONA DI PROTEZIONE SPECIALE  
 SITI INTERESSE COMUNITARIO  
 VINCOLO PAESISTICO LR31/2002  
 - L. R. 27/88 - L. 1039/39  
 - L. 1497/39 - L. 431 / 85

**PROPRIETA' AREA**

COMUNE  DEM. FORESTALE  
 DEM. MARITTIMO  PRIVATA  
 \_\_\_\_\_

**DIMENSIONI**

LUNGHEZZA MAX: \_\_\_\_\_ 0  
 LARGHEZZA MAX: \_\_\_\_\_ 0  
 SUPERFICIE TOTALE: \_\_\_\_\_ 0



**CONNESSIONI ALLE RETI**

PISTA CICLABILE  
 TRASPORTO PUBBLICO  
 PARCHEGGI

**DIST. SPIAGGIA**

> 300 ML  
 > 300 ML  
 > 300 ML

**FILTRI**

PINETA ML  
 DUNA ML  
 RECINZIONI ML

**LARGH. ALT.**

0	0
0	0
0	0

**ACCESSIBILITA'**

ESCLUSIVA  DIRETTA  
 PRESENZA BARRIERE ARCH

**PERCORSI**

CARRABILE  
 PEDONALE

**NUMERO**

0  
0

**FREQUENZA**

0  
0

**PAVIMENTAZ.**

\_\_\_\_\_  
 \_\_\_\_\_

**PROPRIETA' PERCORSI**

COMUNE  
 DEMANIO FORESTALE  
 DEMANIO MARITTIMO  
 PRIVATA

**DATI CONCESSIONE**

CONCESSIONE N: \_\_\_\_\_ 0 DATA RILASCIO \_\_\_\_\_  
 SCADENZA: \_\_\_\_\_  
 INTESTATARIO CONCESSIONE: \_\_\_\_\_  
 SEZIONE: \_\_\_\_\_

**RECINZIONI AREA ALTEZZA**

<input type="checkbox"/> LEGNO	_____ 0
<input type="checkbox"/> RETE METALLICA	_____ 0
<input type="checkbox"/> VEGETAZIONE	_____ 0
<input type="checkbox"/> CEMENTO	_____ 0
<input type="checkbox"/> MURATURA	_____ 0

**PRESENZA SERVIZI**

SERVIZI IGIENICI  PUNTI RISTORO  
 PERCORSI PAVIM.  BARRIERE ARCHITET.  
 STRUTT SALVAT. N. \_\_\_\_\_  
 AREE DI SALVAT. MQ \_\_\_\_\_  
 SERV. MANUTENZIONE \_\_\_\_\_

**ARREDI**

CARTELLI BACH.  
 CESTINI  
 ILLUMINAZIONE  
 AIUOLE  
 \_\_\_\_\_

**STATO DI CONSERVAZIONE** \_\_\_\_\_ **AREA RETROSTANTE:** \_\_\_\_\_

**FOTO 1**

**FOTO 2**

DATA:

RILEVATORE:

GIUNCHI - MINGUZZI

AGGIORNAMENTO:

PAGINA 2



COMUNE DI RAVENNA

AREA 6: PIANIFICAZIONE TERRITORIALE  
SERVIZIO PROGETTAZIONE URBANISTICA

## CENSIMENTO SPIAGGE LIBERE

COD AREA:

1181

NUM SCHEDA:

09.512

LOCALITA':

LIDO DI SAVIO

CATASTO RAVENNA

SEZIONE:

S

FOGLIO:

75

MAPPALE:

19

## TIPOLOGIA

 SPIAGGIA LIBERA DA CONCESSIONI SPIAGGIA NATURISTI

## PRESENZA DI DUNE

## CARATTERISTICHE

 PORZIONE DI DUNA PRESENZA DI VEGETAZIONE CONTINUA SOGGETTA A CALPESTIO

RIFERIMENTO SCHEDA

 PRES. DI CAPANNI

## RECINZIONI

 LEGNO FERRO CEMENTO RETE METALLICA

## DIMENSIONI

FRONTE ML.

0

PROFONDITA' ML.

0

ALTEZZA ML.

0

SUPERFICIE MQ.

0

## CONSERVAZIONE

 INSUFFICIENTE SUFFICIENTE BUONO OTTIMO

## FOTO 3

## PRESENZA DI PINETE

## CARATTERISTICHE

 BASSURE PRESENZA DI SOTTOBOSCO PERCORSI SOGGETTA A CALPESTIO

RIFERIMENTO SCHEDA:

PRESENZA STRUTTURE:

## RECINZIONI

 LEGNO FERRO CEMENTO RETE METALLICA

## DIMENSIONI

FRONTE ML.

0

PROFONDITA' ML.

0

ALTEZZA ML.

0

SUPERFICIE MQ.

0

## CONSERVAZIONE

 INSUFFICIENTE SUFFICIENTE BUONO OTTIMO

## FOTO 4

## PROTEZIONE COSTA

 PARALLELE

## MATERIALI

 CONTINUE MASSI IN PIETRA

DIST. COSTA

0

 MASSI IN CEMENTO

INTERASSE:

0

 SACCHI DI SABBIA

## TIPOLOGIA

 EMERSE SOFFOLTE SOMMERSE RADENTI

## MATERIALI

 CONTINUE RADENTI MASSI IN PIETRA

LUNGHEZZA:

0

 MASSI IN CEMENTO SACCHI DI SABBIA

## TIPOLOGIA

 EMERSA SOFFOLTA SOMMERSA A PENNELLO

## MATERIALI

NUMERO:

0

 MASSI IN PIETRA

LUNGHEZZA

0

 MASSI IN CEMENTO

INTERASSE

0

 SACCHI DI SABBIA

## TIPOLOGIA

 EMERSE SOFFOLTE SOMMERSE

## FOTO 5

## DINAMICA DELLA COSTA

 EROSIONE RIPASCIMENTO STABILE

## NOTE



DATA:  
 \_\_\_\_\_  
 RILEVATORE:  
 GIUNCHI - MINGUZZI  
 AGGIORNAMENTO:  
 \_\_\_\_\_  
**PAGINA 1**



**CENSIMENTO SPIAGGE LIBERE**

COD AREA: 1182 NUM SCHEDA: 09.513  
 LOCALITA': LIDO DI SAVIO  
 CATASTO RAVENNA  
 SEZIONE: S  
 FOGLIO: 75  
 MAPPALE: 19

**TIPOLOGIA**

SPIAGGIA LIBERA DA CONCESSIONI  SPIAGGIA NATURISTI  \_\_\_\_\_

**VINCOLI AMBIENTALI VIGENTI**

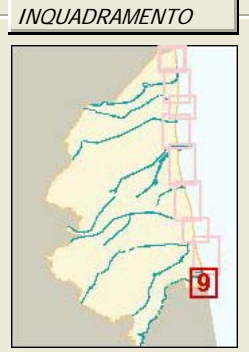
VINCOLO IDROGEOLOGICO  
 RISERVE NATURALI DELLO STATO  
 ZONA DI PROTEZIONE SPECIALE  
 SITI INTERESSE COMUNITARIO  
 VINCOLO PAESISTICO LR31/2002  
 - L. R. 27/88 - L. 1039/39  
 - L. 1497/39 - L. 431 / 85

**PROPRIETA' AREA**

COMUNE  DEM. FORESTALE  
 DEM. MARITTIMO  PRIVATA  
 \_\_\_\_\_

**DIMENSIONI**

LUNGHEZZA MAX: \_\_\_\_\_ 0  
 LARGHEZZA MAX: \_\_\_\_\_ 0  
 SUPERFICIE TOTALE: \_\_\_\_\_ 0



**CONNESSIONI ALLE RETI**

PISTA CICLABILE  
 TRASPORTO PUBBLICO  
 PARCHEGGI

**DIST. SPIAGGIA**

> 300 ML  
 > 300 ML  
 > 300 ML

**FILTRI**

PINETA ML  
 DUNA ML  
 RECINZIONI ML

**LARGH. ALT.**

0	0
0	0
0	0

**ACCESSIBILITA'**

ESCLUSIVA  DIRETTA  
 PRESENZA BARRIERE ARCH

**PERCORSI**

CARRABILE  
 PEDONALE

**NUMERO**

0  
0

**FREQUENZA**

0  
0

**PAVIMENTAZ.**

\_\_\_\_\_  
 \_\_\_\_\_

**PROPRIETA' PERCORSI**

COMUNE  
 DEMANIO FORESTALE  
 DEMANIO MARITTIMO  
 PRIVATA

**DATI CONCESSIONE**

CONCESSIONE N: \_\_\_\_\_ 0 DATA RILASCIO \_\_\_\_\_  
 SCADENZA: \_\_\_\_\_  
 INTESTATARIO CONCESSIONE: \_\_\_\_\_  
 SEZIONE: \_\_\_\_\_

**RECINZIONI AREA ALTEZZA**

<input type="checkbox"/> LEGNO	0
<input type="checkbox"/> RETE METALLICA	0
<input type="checkbox"/> VEGETAZIONE	0
<input type="checkbox"/> CEMENTO	0
<input type="checkbox"/> MURATURA	0

**PRESENZA SERVIZI**

SERVIZI IGIENICI  PUNTI RISTORO  
 PERCORSI PAVIM.  BARRIERE ARCHITET.  
 STRUTT SALVAT. N. \_\_\_\_\_  
 AREE DI SALVAT. MQ \_\_\_\_\_  
 SERV. MANUTENZIONE \_\_\_\_\_

**ARREDI**

CARTELLI BACH.  
 CESTINI  
 ILLUMINAZIONE  
 AIUOLE  
 \_\_\_\_\_

**STATO DI CONSERVAZIONE** \_\_\_\_\_ **AREA RETROSTANTE:** \_\_\_\_\_

**FOTO 1**

**FOTO 2**

DATA:

RILEVATORE:

GIUNCHI - MINGUZZI

AGGIORNAMENTO:

PAGINA 2



COMUNE DI RAVENNA

AREA 6: PIANIFICAZIONE TERRITORIALE  
SERVIZIO PROGETTAZIONE URBANISTICA

## CENSIMENTO SPIAGGE LIBERE

COD AREA:

1182

NUM SCHEDA:

09.513

LOCALITA':

LIDO DI SAVIO

CATASTO RAVENNA

SEZIONE:

S

FOGLIO:

75

MAPPALE:

19

## TIPOLOGIA

 SPIAGGIA LIBERA DA CONCESSIONI SPIAGGIA NATURISTI

## PRESENZA DI DUNE

## CARATTERISTICHE

 PORZIONE DI DUNA PRESENZA DI VEGETAZIONE CONTINUA SOGGETTA A CALPESTIO

RIFERIMENTO SCHEDA

 PRES. DI CAPANNI

## RECINZIONI

 LEGNO FERRO CEMENTO RETE METALLICA

## DIMENSIONI

FRONTE ML.

0

PROFONDITA' ML.

0

ALTEZZA ML.

0

SUPERFICIE MQ.

0

## CONSERVAZIONE

 INSUFFICIENTE SUFFICIENTE BUONO OTTIMO

## FOTO 3

## PRESENZA DI PINETE

## CARATTERISTICHE

 BASSURE PRESENZA DI SOTTOBOSCO PERCORSI SOGGETTA A CALPESTIO

RIFERIMENTO SCHEDA:

PRESENZA STRUTTURE:

## RECINZIONI

 LEGNO FERRO CEMENTO RETE METALLICA

## DIMENSIONI

FRONTE ML.

0

PROFONDITA' ML.

0

ALTEZZA ML.

0

SUPERFICIE MQ.

0

## CONSERVAZIONE

 INSUFFICIENTE SUFFICIENTE BUONO OTTIMO

## FOTO 4

## PROTEZIONE COSTA

 PARALLELE

MATERIALI

 CONTINUE MASSI IN PIETRA

DIST. COSTA

0

 MASSI IN CEMENTO

INTERASSE:

0

 SACCHI DI SABBIA

## TIPOLOGIA

 EMERSE SOFFOLTE SOMMERSE RADENTI

MATERIALI

 CONTINUE RADENTI MASSI IN PIETRA

LUNGHEZZA:

0

 MASSI IN CEMENTO SACCHI DI SABBIA

## TIPOLOGIA

 EMERSA SOFFOLTA SOMMERSA A PENNELLO

MATERIALI

NUMERO:

0

 MASSI IN PIETRA

LUNGHEZZA

0

 MASSI IN CEMENTO

INTERASSE

0

 SACCHI DI SABBIA

## TIPOLOGIA

 EMERSE SOFFOLTE SOMMERSE

## FOTO 5

## DINAMICA DELLA COSTA

 EROSIONE RIPASCIMENTO STABILE

## NOTE

DATA:  
 \_\_\_\_\_  
 RILEVATORE:  
 GIUNCHI - MINGUZZI  
 AGGIORNAMENTO:  
 \_\_\_\_\_  
**PAGINA 1**



**CENSIMENTO SPIAGGE LIBERE**

COD AREA: 1183 NUM SCHEDA: 09.514  
 LOCALITA': LIDO DI SAVIO  
 CATASTO RAVENNA  
 SEZIONE: S  
 FOGLIO: 75  
 MAPPALE: 19

**TIPOLOGIA**

SPIAGGIA LIBERA DA CONCESSIONI  SPIAGGIA NATURISTI  \_\_\_\_\_

**VINCOLI AMBIENTALI VIGENTI**

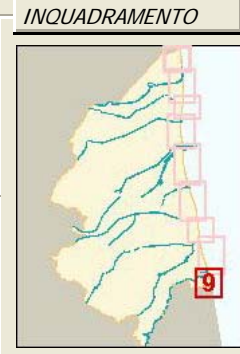
VINCOLO IDROGEOLOGICO  
 RISERVE NATURALI DELLO STATO  
 ZONA DI PROTEZIONE SPECIALE  
 SITI INTERESSE COMUNITARIO  
 VINCOLO PAESISTICO LR31/2002  
 - L. R. 27/88 - L. 1039/39  
 - L. 1497/39 - L. 431 / 85

**PROPRIETA' AREA**

COMUNE  DEM. FORESTALE  
 DEM. MARITTIMO  PRIVATA  
 \_\_\_\_\_

**DIMENSIONI**

LUNGHEZZA MAX: \_\_\_\_\_ 0  
 LARGHEZZA MAX: \_\_\_\_\_ 0  
 SUPERFICIE TOTALE: \_\_\_\_\_ 0



**CONNESSIONI ALLE RETI**

PISTA CICLABILE  
 TRASPORTO PUBBLICO  
 PARCHEGGI

**DIST. SPIAGGIA**

> 300 ML  
 > 300 ML  
 > 300 ML

**FILTRI**

PINETA ML  
 DUNA ML  
 RECINZIONI ML

**LARGH. ALT.**

0	0
0	0
0	0

**ACCESSIBILITA'**

ESCLUSIVA  DIRETTA  
 PRESENZA BARRIERE ARCH

**PERCORSI**

CARRABILE  
 PEDONALE

**NUMERO**

0  
0

**FREQUENZA**

0  
0

**PAVIMENTAZ.**

\_\_\_\_\_  
\_\_\_\_\_

**PROPRIETA' PERCORSI**

COMUNE  
 DEMANIO FORESTALE  
 DEMANIO MARITTIMO  
 PRIVATA

**DATI CONCESSIONE**

CONCESSIONE N: \_\_\_\_\_ 0 DATA RILASCIO \_\_\_\_\_  
 SCADENZA: \_\_\_\_\_  
 INTESTATARIO CONCESSIONE: \_\_\_\_\_  
 SEZIONE: \_\_\_\_\_

**RECINZIONI AREA ALTEZZA**

<input type="checkbox"/> LEGNO	_____ 0
<input type="checkbox"/> RETE METALLICA	_____ 0
<input type="checkbox"/> VEGETAZIONE	_____ 0
<input type="checkbox"/> CEMENTO	_____ 0
<input type="checkbox"/> MURATURA	_____ 0

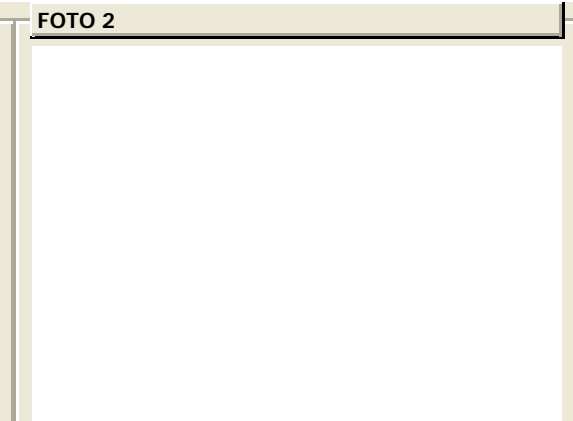
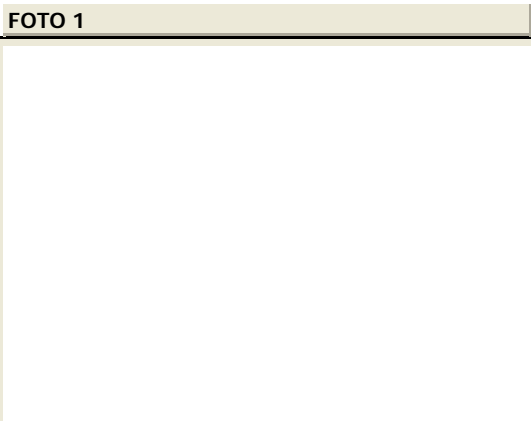
**PRESENZA SERVIZI**

SERVIZI IGIENICI  PUNTI RISTORO  
 PERCORSI PAVIM.  BARRIERE ARCHITET.  
 STRUTT SALVAT. N. \_\_\_\_\_  
 AREE DI SALVAT. MQ \_\_\_\_\_  
 SERV. MANUTENZIONE \_\_\_\_\_

**ARREDI**

CARTELLI BACH.  
 CESTINI  
 ILLUMINAZIONE  
 AIUOLE  
 \_\_\_\_\_

**STATO DI CONSERVAZIONE** \_\_\_\_\_ **AREA RETROSTANTE:** \_\_\_\_\_





DATA:

RILEVATORE:

GIUNCHI - MINGUZZI

AGGIORNAMENTO:

PAGINA 2



COMUNE DI RAVENNA

AREA 6: PIANIFICAZIONE TERRITORIALE  
SERVIZIO PROGETTAZIONE URBANISTICA

## CENSIMENTO SPIAGGE LIBERE

COD AREA:

1183

NUM SCHEDA:

09.514

LOCALITA':

LIDO DI SAVIO

CATASTO RAVENNA

SEZIONE:

S

FOGLIO:

75

MAPPALE:

19

## TIPOLOGIA

 SPIAGGIA LIBERA DA CONCESSIONI SPIAGGIA NATURISTI

## PRESENZA DI DUNE

## CARATTERISTICHE

 PORZIONE DI DUNA PRESENZA DI VEGETAZIONE CONTINUA SOGGETTA A CALPESTIO

RIFERIMENTO SCHEDA

 PRES. DI CAPANNI

## RECINZIONI

 LEGNO FERRO CEMENTO RETE METALLICA

## DIMENSIONI

FRONTE ML.

0

PROFONDITA' ML.

0

ALTEZZA ML.

0

SUPERFICIE MQ.

0

## CONSERVAZIONE

 INSUFFICIENTE SUFFICIENTE BUONO OTTIMO

## FOTO 3

## PRESENZA DI PINETE

## CARATTERISTICHE

 BASSURE PRESENZA DI SOTTOBOSCO PERCORSI SOGGETTA A CALPESTIO

RIFERIMENTO SCHEDA:

PRESENZA STRUTTURE:

## RECINZIONI

 LEGNO FERRO CEMENTO RETE METALLICA

## DIMENSIONI

FRONTE ML.

0

PROFONDITA' ML.

0

ALTEZZA ML.

0

SUPERFICIE MQ.

0

## CONSERVAZIONE

 INSUFFICIENTE SUFFICIENTE BUONO OTTIMO

## FOTO 4

## PROTEZIONE COSTA

 PARALLELE

MATERIALI

TIPOLOGIA

 CONTINUE MASSI IN PIETRA EMERSE

DIST. COSTA

0

 MASSI IN CEMENTO SOFFOLTE

INTERASSE:

0

 SACCHI DI SABBIA SOMMERSE RADENTI

MATERIALI

TIPOLOGIA

 CONTINUE RADENTI MASSI IN PIETRA EMERSA

LUNGHEZZA:

0

 MASSI IN CEMENTO SOFFOLTA SACCHI DI SABBIA SOMMERSA A PENNELLO

MATERIALI

TIPOLOGIA

NUMERO:

0

 MASSI IN PIETRA EMERSE

LUNGHEZZA

0

 MASSI IN CEMENTO SOFFOLTE

INTERASSE

0

 SACCHI DI SABBIA SOMMERSE

## FOTO 5

## DINAMICA DELLA COSTA

 EROSIONE RIPASCIMENTO STABILE

## NOTE

DATA:  
 \_\_\_\_\_  
 RILEVATORE:  
 GIUNCHI - MINGUZZI  
 AGGIORNAMENTO:  
 \_\_\_\_\_  
**PAGINA 1**



**CENSIMENTO SPIAGGE LIBERE**

COD AREA: 1184 NUM SCHEDA: 09.515  
 LOCALITA': LIDO DI SAVIO  
 CATASTO RAVENNA  
 SEZIONE: S  
 FOGLIO: 75  
 MAPPALE: 19

**TIPOLOGIA**

SPIAGGIA LIBERA DA CONCESSIONI  SPIAGGIA NATURISTI  \_\_\_\_\_

**VINCOLI AMBIENTALI VIGENTI**

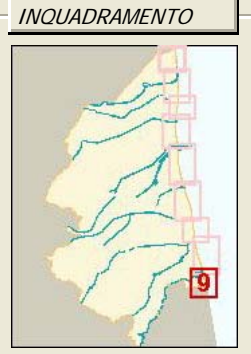
VINCOLO IDROGEOLOGICO  
 RISERVE NATURALI DELLO STATO  
 ZONA DI PROTEZIONE SPECIALE  
 SITI INTERESSE COMUNITARIO  
 VINCOLO PAESISTICO LR31/2002  
 - L. R. 27/88 - L. 1039/39  
 - L. 1497/39 - L. 431 / 85

**PROPRIETA' AREA**

COMUNE  DEM. FORESTALE  
 DEM. MARITTIMO  PRIVATA  
 \_\_\_\_\_

**DIMENSIONI**

LUNGHEZZA MAX: \_\_\_\_\_ 0  
 LARGHEZZA MAX: \_\_\_\_\_ 0  
 SUPERFICIE TOTALE: \_\_\_\_\_ 0



**CONNESSIONI ALLE RETI**

PISTA CICLABILE  
 TRASPORTO PUBBLICO  
 PARCHEGGI

**DIST. SPIAGGIA**

> 300 ML  
 > 300 ML  
 > 300 ML

**FILTRI**

PINETA ML  
 DUNA ML  
 RECINZIONI ML

**LARGH. ALT.**

0	0
0	0
0	0

**ACCESSIBILITA'**

ESCLUSIVA  DIRETTA  
 PRESENZA BARRIERE ARCH

**PERCORSI**

CARRABILE  
 PEDONALE

**NUMERO**

0  
0

**FREQUENZA**

0  
0

**PAVIMENTAZ.**

\_\_\_\_\_  
\_\_\_\_\_

**PROPRIETA' PERCORSI**

COMUNE  
 DEMANIO FORESTALE  
 DEMANIO MARITTIMO  
 PRIVATA

**DATI CONCESSIONE**

CONCESSIONE N: \_\_\_\_\_ 0 DATA RILASCIO \_\_\_\_\_  
 SCADENZA: \_\_\_\_\_  
 INTESTATARIO CONCESSIONE: \_\_\_\_\_  
 SEZIONE: \_\_\_\_\_

**RECINZIONI AREA ALTEZZA**

<input type="checkbox"/> LEGNO	_____ 0
<input type="checkbox"/> RETE METALLICA	_____ 0
<input type="checkbox"/> VEGETAZIONE	_____ 0
<input type="checkbox"/> CEMENTO	_____ 0
<input type="checkbox"/> MURATURA	_____ 0

**PRESENZA SERVIZI**

SERVIZI IGIENICI  PUNTI RISTORO  
 PERCORSI PAVIM.  BARRIERE ARCHITET.  
 STRUTT SALVAT. N. \_\_\_\_\_  
 AREE DI SALVAT. MQ \_\_\_\_\_  
 SERV. MANUTENZIONE \_\_\_\_\_

**ARREDI**

CARTELLI BACH.  
 CESTINI  
 ILLUMINAZIONE  
 AIUOLE  
 \_\_\_\_\_

**STATO DI CONSERVAZIONE** \_\_\_\_\_ **AREA RETROSTANTE:** \_\_\_\_\_

**FOTO 1**

**FOTO 2**

DATA:

RILEVATORE:

GIUNCHI - MINGUZZI

AGGIORNAMENTO:

PAGINA 2



COMUNE DI RAVENNA

AREA 6: PIANIFICAZIONE TERRITORIALE  
SERVIZIO PROGETTAZIONE URBANISTICA

## CENSIMENTO SPIAGGE LIBERE

COD AREA:

1184

NUM SCHEDA:

09.515

LOCALITA':

LIDO DI SAVIO

CATASTO RAVENNA

SEZIONE:

S

FOGLIO:

75

MAPPALE:

19

## TIPOLOGIA

 SPIAGGIA LIBERA DA CONCESSIONI SPIAGGIA NATURISTI

## PRESENZA DI DUNE

## CARATTERISTICHE

 PORZIONE DI DUNA PRESENZA DI VEGETAZIONE CONTINUA SOGGETTA A CALPESTIO

RIFERIMENTO SCHEDA

 PRES. DI CAPANNI

## RECINZIONI

 LEGNO FERRO CEMENTO RETE METALLICA

## DIMENSIONI

FRONTE ML.

0

PROFONDITA' ML.

0

ALTEZZA ML.

0

SUPERFICIE MQ.

0

## CONSERVAZIONE

 INSUFFICIENTE SUFFICIENTE BUONO OTTIMO

## FOTO 3

## PRESENZA DI PINETE

## CARATTERISTICHE

 BASSURE PRESENZA DI SOTTOBOSCO PERCORSI SOGGETTA A CALPESTIO

RIFERIMENTO SCHEDA:

PRESENZA STRUTTURE:

## RECINZIONI

 LEGNO FERRO CEMENTO RETE METALLICA

## DIMENSIONI

FRONTE ML.

0

PROFONDITA' ML.

0

ALTEZZA ML.

0

SUPERFICIE MQ.

0

## CONSERVAZIONE

 INSUFFICIENTE SUFFICIENTE BUONO OTTIMO

## FOTO 4

## PROTEZIONE COSTA

 PARALLELE

MATERIALI

TIPOLOGIA

 CONTINUE MASSI IN PIETRA EMERSE

DIST. COSTA

0

 MASSI IN CEMENTO SOFFOLTE

INTERASSE:

0

 SACCHI DI SABBIA SOMMERSE RADENTI

MATERIALI

TIPOLOGIA

 CONTINUE RADENTI MASSI IN PIETRA EMERSA

LUNGHEZZA:

0

 MASSI IN CEMENTO SOFFOLTA SACCHI DI SABBIA SOMMERSA A PENNELLO

MATERIALI

TIPOLOGIA

NUMERO:

0

 MASSI IN PIETRA EMERSE

LUNGHEZZA

0

 MASSI IN CEMENTO SOFFOLTE

INTERASSE

0

 SACCHI DI SABBIA SOMMERSE

## FOTO 5

## DINAMICA DELLA COSTA

 EROSIONE RIPASCIMENTO STABILE

## NOTE



DATA:  
 \_\_\_\_\_  
 RILEVATORE:  
 GIUNCHI - MINGUZZI  
 AGGIORNAMENTO:  
 \_\_\_\_\_  
**PAGINA 1**



**CENSIMENTO SPIAGGE LIBERE**

COD AREA: 1185 NUM SCHEDA: 09.516  
 LOCALITA': LIDO DI SAVIO  
 CATASTO RAVENNA  
 SEZIONE: S  
 FOGLIO: 75  
 MAPPALE: 19

**TIPOLOGIA**

SPIAGGIA LIBERA DA CONCESSIONI  SPIAGGIA NATURISTI  \_\_\_\_\_

**VINCOLI AMBIENTALI VIGENTI**


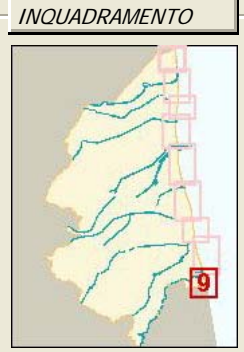
VINCOLO IDROGEOLOGICO  
 RISERVE NATURALI DELLO STATO  
 ZONA DI PROTEZIONE SPECIALE  
 SITI INTERESSE COMUNITARIO  
 VINCOLO PAESISTICO LR31/2002  
 - L. R. 27/88 - L. 1039/39  
 - L. 1497/39 - L. 431 / 85

**PROPRIETA' AREA**

COMUNE  DEM. FORESTALE  
 DEM. MARITTIMO  PRIVATA  
 \_\_\_\_\_

**DIMENSIONI**

LUNGHEZZA MAX: \_\_\_\_\_ 0  
 LARGHEZZA MAX: \_\_\_\_\_ 0  
 SUPERFICIE TOTALE: \_\_\_\_\_ 0



**CONNESSIONI ALLE RETI**

PISTA CICLABILE  
 TRASPORTO PUBBLICO  
 PARCHEGGI

**DIST. SPIAGGIA**

> 300 ML  
 > 300 ML  
 > 300 ML

**FILTRI**

PINETA ML  
 DUNA ML  
 RECINZIONI ML

**LARGH. ALT.**

0	0
0	0
0	0

**ACCESSIBILITA'**

ESCLUSIVA  DIRETTA  
 PRESENZA BARRIERE ARCH

**PERCORSI**

CARRABILE  
 PEDONALE

**NUMERO**

0  
0

**FREQUENZA**

0  
0

**PAVIMENTAZ.**

\_\_\_\_\_  
\_\_\_\_\_

**PROPRIETA' PERCORSI**

COMUNE  
 DEMANIO FORESTALE  
 DEMANIO MARITTIMO  
 PRIVATA

**DATI CONCESSIONE**

CONCESSIONE N: \_\_\_\_\_ 0 DATA RILASCIO \_\_\_\_\_  
 SCADENZA: \_\_\_\_\_  
 INTESTATARIO CONCESSIONE: \_\_\_\_\_  
 SEZIONE: \_\_\_\_\_

**RECINZIONI AREA ALTEZZA**

<input type="checkbox"/> LEGNO	0
<input type="checkbox"/> RETE METALLICA	0
<input type="checkbox"/> VEGETAZIONE	0
<input type="checkbox"/> CEMENTO	0
<input type="checkbox"/> MURATURA	0

**PRESENZA SERVIZI**

SERVIZI IGIENICI  PUNTI RISTORO  
 PERCORSI PAVIM.  BARRIERE ARCHITET.  
 STRUTT SALVAT. N. \_\_\_\_\_  
 AREE DI SALVAT. MQ \_\_\_\_\_  
 SERV. MANUTENZIONE \_\_\_\_\_

**ARREDI**

CARTELLI BACH.  
 CESTINI  
 ILLUMINAZIONE  
 AIUOLE  
 \_\_\_\_\_

**STATO DI CONSERVAZIONE** \_\_\_\_\_ **AREA RETROSTANTE:** \_\_\_\_\_

**FOTO 1**

**FOTO 2**

DATA:

RILEVATORE:

GIUNCHI - MINGUZZI

AGGIORNAMENTO:

PAGINA 2



COMUNE DI RAVENNA

AREA 6: PIANIFICAZIONE TERRITORIALE  
SERVIZIO PROGETTAZIONE URBANISTICA

## CENSIMENTO SPIAGGE LIBERE

COD AREA:

1185

NUM SCHEDA:

09.516

LOCALITA':

LIDO DI SAVIO

CATASTO RAVENNA

SEZIONE:

S

FOGLIO:

75

MAPPALE:

19

## TIPOLOGIA

 SPIAGGIA LIBERA DA CONCESSIONI SPIAGGIA NATURISTI

## PRESENZA DI DUNE

## CARATTERISTICHE

 PORZIONE DI DUNA PRESENZA DI VEGETAZIONE CONTINUA SOGGETTA A CALPESTIO

RIFERIMENTO SCHEDA

 PRES. DI CAPANNI

## RECINZIONI

 LEGNO FERRO CEMENTO RETE METALLICA

## DIMENSIONI

FRONTE ML.

0

PROFONDITA' ML.

0

ALTEZZA ML.

0

SUPERFICIE MQ.

0

## CONSERVAZIONE

 INSUFFICIENTE SUFFICIENTE BUONO OTTIMO

## FOTO 3

## PRESENZA DI PINETE

## CARATTERISTICHE

 BASSURE PRESENZA DI SOTTOBOSCO PERCORSI SOGGETTA A CALPESTIO

RIFERIMENTO SCHEDA:

PRESENZA STRUTTURE:

## RECINZIONI

 LEGNO FERRO CEMENTO RETE METALLICA

## DIMENSIONI

FRONTE ML.

0

PROFONDITA' ML.

0

ALTEZZA ML.

0

SUPERFICIE MQ.

0

## CONSERVAZIONE

 INSUFFICIENTE SUFFICIENTE BUONO OTTIMO

## FOTO 4

## PROTEZIONE COSTA

 PARALLELE

## MATERIALI

 CONTINUE MASSI IN PIETRA

DIST. COSTA

0

 MASSI IN CEMENTO

INTERASSE:

0

 SACCHI DI SABBIA

## TIPOLOGIA

 EMERSE SOFFOLTE SOMMERSE RADENTI

## MATERIALI

 CONTINUE RADENTI MASSI IN PIETRA

LUNGHEZZA:

0

 MASSI IN CEMENTO SACCHI DI SABBIA

## TIPOLOGIA

 EMERSA SOFFOLTA SOMMERSA A PENNELLO

## MATERIALI

NUMERO:

0

 MASSI IN PIETRA

LUNGHEZZA

0

 MASSI IN CEMENTO

INTERASSE

0

 SACCHI DI SABBIA

## TIPOLOGIA

 EMERSE SOFFOLTE SOMMERSE

## FOTO 5

## DINAMICA DELLA COSTA

 EROSIONE RIPASCIMENTO STABILE

## NOTE

DATA:  
 \_\_\_\_\_  
 RILEVATORE:  
 GIUNCHI - MINGUZZI  
 AGGIORNAMENTO:  
 \_\_\_\_\_  
**PAGINA 1**



**CENSIMENTO SPIAGGE LIBERE**

COD AREA: 1186 NUM SCHEDA: 09.517  
 LOCALITA': LIDO DI SAVIO  
 CATASTO RAVENNA  
 SEZIONE: S  
 FOGLIO: 75  
 MAPPALE: 19

**TIPOLOGIA**

SPIAGGIA LIBERA DA CONCESSIONI  SPIAGGIA NATURISTI  \_\_\_\_\_

**VINCOLI AMBIENTALI VIGENTI**

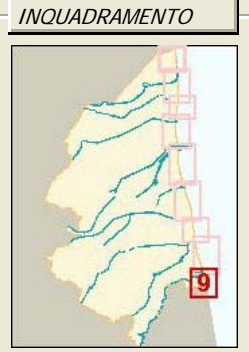
VINCOLO IDROGEOLOGICO  
 RISERVE NATURALI DELLO STATO  
 ZONA DI PROTEZIONE SPECIALE  
 SITI INTERESSE COMUNITARIO  
 VINCOLO PAESISTICO LR31/2002  
 - L. R. 27/88 - L. 1039/39  
 - L. 1497/39 - L. 431 / 85

**PROPRIETA' AREA**

COMUNE  DEM. FORESTALE  
 DEM. MARITTIMO  PRIVATA  
 \_\_\_\_\_

**DIMENSIONI**

LUNGHEZZA MAX: \_\_\_\_\_ 0  
 LARGHEZZA MAX: \_\_\_\_\_ 0  
 SUPERFICIE TOTALE: \_\_\_\_\_ 0



**CONNESSIONI ALLE RETI**

PISTA CICLABILE  
 TRASPORTO PUBBLICO  
 PARCHEGGI

**DIST. SPIAGGIA**

> 300 ML  
 > 300 ML  
 > 300 ML

**FILTRI**

PINETA ML  
 DUNA ML  
 RECINZIONI ML

**LARGH. ALT.**

0	0
0	0
0	0

**ACCESSIBILITA'**

ESCLUSIVA  DIRETTA  
 PRESENZA BARRIERE ARCH

**PERCORSI**

CARRABILE  
 PEDONALE

**NUMERO**

0  
0

**FREQUENZA**

0  
0

**PAVIMENTAZ.**

\_\_\_\_\_  
 \_\_\_\_\_

**PROPRIETA' PERCORSI**

COMUNE  
 DEMANIO FORESTALE  
 DEMANIO MARITTIMO  
 PRIVATA

**DATI CONCESSIONE**

CONCESSIONE N: \_\_\_\_\_ 0 DATA RILASCIO \_\_\_\_\_  
 SCADENZA: \_\_\_\_\_  
 INTESTATARIO CONCESSIONE: \_\_\_\_\_  
 SEZIONE: \_\_\_\_\_

**RECINZIONI AREA ALTEZZA**

<input type="checkbox"/> LEGNO	0
<input type="checkbox"/> RETE METALLICA	0
<input type="checkbox"/> VEGETAZIONE	0
<input type="checkbox"/> CEMENTO	0
<input type="checkbox"/> MURATURA	0

**PRESENZA SERVIZI**

SERVIZI IGIENICI  PUNTI RISTORO  
 PERCORSI PAVIM.  BARRIERE ARCHITET.  
 STRUTT SALVAT. N. \_\_\_\_\_  
 AREE DI SALVAT. MQ \_\_\_\_\_  
 SERV. MANUTENZIONE \_\_\_\_\_

**ARREDI**

CARTELLI BACH.  
 CESTINI  
 ILLUMINAZIONE  
 AIUOLE  
 \_\_\_\_\_

**STATO DI CONSERVAZIONE** \_\_\_\_\_ **AREA RETROSTANTE:** \_\_\_\_\_

**FOTO 1**

**FOTO 2**



DATA:

RILEVATORE:

GIUNCHI - MINGUZZI

AGGIORNAMENTO:

PAGINA 2



COMUNE DI RAVENNA

AREA 6: PIANIFICAZIONE TERRITORIALE  
SERVIZIO PROGETTAZIONE URBANISTICA

## CENSIMENTO SPIAGGE LIBERE

COD AREA:

1186

NUM SCHEDA:

09.517

LOCALITA':

LIDO DI SAVIO

CATASTO RAVENNA

SEZIONE:

S

FOGLIO:

75

MAPPALE:

19

## TIPOLOGIA

 SPIAGGIA LIBERA DA CONCESSIONI SPIAGGIA NATURISTI

## PRESENZA DI DUNE

## CARATTERISTICHE

 PORZIONE DI DUNA PRESENZA DI VEGETAZIONE CONTINUA SOGGETTA A CALPESTIO

RIFERIMENTO SCHEDA

 PRES. DI CAPANNI

## RECINZIONI

 LEGNO FERRO CEMENTO RETE METALLICA

## DIMENSIONI

FRONTE ML.

0

PROFONDITA' ML.

0

ALTEZZA ML.

0

SUPERFICIE MQ.

0

## CONSERVAZIONE

 INSUFFICIENTE SUFFICIENTE BUONO OTTIMO

## FOTO 3

## PRESENZA DI PINETE

## CARATTERISTICHE

 BASSURE PRESENZA DI SOTTOBOSCO PERCORSI SOGGETTA A CALPESTIO

RIFERIMENTO SCHEDA:

PRESENZA STRUTTURE:

## RECINZIONI

 LEGNO FERRO CEMENTO RETE METALLICA

## DIMENSIONI

FRONTE ML.

0

PROFONDITA' ML.

0

ALTEZZA ML.

0

SUPERFICIE MQ.

0

## CONSERVAZIONE

 INSUFFICIENTE SUFFICIENTE BUONO OTTIMO

## FOTO 4

## PROTEZIONE COSTA

 PARALLELE

## MATERIALI

 CONTINUE MASSI IN PIETRA

DIST. COSTA

0

 MASSI IN CEMENTO

INTERASSE:

0

 SACCHI DI SABBIA

## TIPOLOGIA

 EMERSE SOFFOLTE SOMMERSE RADENTI

## MATERIALI

 CONTINUE RADENTI MASSI IN PIETRA

LUNGHEZZA:

0

 MASSI IN CEMENTO SACCHI DI SABBIA

## TIPOLOGIA

 EMERSA SOFFOLTA SOMMERSA A PENNELLO

## MATERIALI

NUMERO:

0

 MASSI IN PIETRA

LUNGHEZZA

0

 MASSI IN CEMENTO

INTERASSE

0

 SACCHI DI SABBIA

## TIPOLOGIA

 EMERSE SOFFOLTE SOMMERSE

## FOTO 5

## DINAMICA DELLA COSTA

 EROSIONE RIPASCIMENTO STABILE

## NOTE

DATA:  
 \_\_\_\_\_  
 RILEVATORE:  
 GIUNCHI - MINGUZZI  
 AGGIORNAMENTO:  
 \_\_\_\_\_  
**PAGINA 1**



**CENSIMENTO SPIAGGE LIBERE**

COD AREA: 1187 NUM SCHEDA: 09.518  
 LOCALITA': LIDO DI SAVIO  
 CATASTO RAVENNA  
 SEZIONE: S  
 FOGLIO: 75  
 MAPPALE: 19

**TIPOLOGIA**

SPIAGGIA LIBERA DA CONCESSIONI  SPIAGGIA NATURISTI  \_\_\_\_\_

**VINCOLI AMBIENTALI VIGENTI**

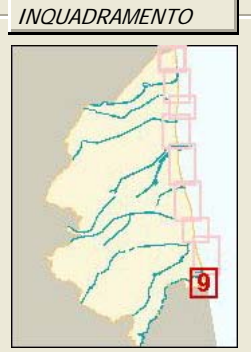
VINCOLO IDROGEOLOGICO  
 RISERVE NATURALI DELLO STATO  
 ZONA DI PROTEZIONE SPECIALE  
 SITI INTERESSE COMUNITARIO  
 VINCOLO PAESISTICO LR31/2002  
 - L. R. 27/88 - L. 1039/39  
 - L. 1497/39 - L. 431 / 85

**PROPRIETA' AREA**

COMUNE  DEM. FORESTALE  
 DEM. MARITTIMO  PRIVATA  
 \_\_\_\_\_

**DIMENSIONI**

LUNGHEZZA MAX: \_\_\_\_\_ 0  
 LARGHEZZA MAX: \_\_\_\_\_ 0  
 SUPERFICIE TOTALE: \_\_\_\_\_ 0



**CONNESSIONI ALLE RETI**

PISTA CICLABILE  
 TRASPORTO PUBBLICO  
 PARCHEGGI

**DIST. SPIAGGIA**

> 300 ML  
 > 300 ML  
 > 300 ML

**FILTRI**

PINETA ML  
 DUNA ML  
 RECINZIONI ML

**LARGH. ALT.**

0	0
0	0
0	0

**ACCESSIBILITA'**

ESCLUSIVA  DIRETTA  
 PRESENZA BARRIERE ARCH

**PERCORSI**

CARRABILE  
 PEDONALE

**NUMERO**

0  
0

**FREQUENZA**

0  
0

**PAVIMENTAZ.**

\_\_\_\_\_  
 \_\_\_\_\_

**PROPRIETA' PERCORSI**

COMUNE  
 DEMANIO FORESTALE  
 DEMANIO MARITTIMO  
 PRIVATA

**DATI CONCESSIONE**

CONCESSIONE N: \_\_\_\_\_ 0 DATA RILASCIO \_\_\_\_\_  
 SCADENZA: \_\_\_\_\_  
 INTESTATARIO CONCESSIONE: \_\_\_\_\_  
 SEZIONE: \_\_\_\_\_

**RECINZIONI AREA ALTEZZA**

<input type="checkbox"/> LEGNO	0
<input type="checkbox"/> RETE METALLICA	0
<input type="checkbox"/> VEGETAZIONE	0
<input type="checkbox"/> CEMENTO	0
<input type="checkbox"/> MURATURA	0

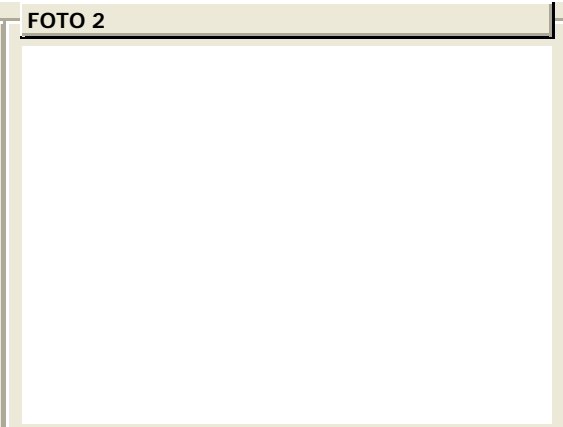
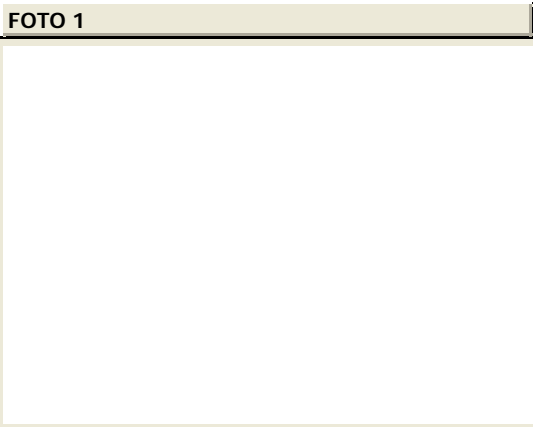
**PRESENZA SERVIZI**

SERVIZI IGIENICI  PUNTI RISTORO  
 PERCORSI PAVIM.  BARRIERE ARCHITET.  
 STRUTT SALVAT. N. \_\_\_\_\_  
 AREE DI SALVAT. MQ \_\_\_\_\_  
 SERV. MANUTENZIONE \_\_\_\_\_

**ARREDI**

CARTELLI BACH.  
 CESTINI  
 ILLUMINAZIONE  
 AIUOLE  
 \_\_\_\_\_

**STATO DI CONSERVAZIONE** \_\_\_\_\_ **AREA RETROSTANTE:** \_\_\_\_\_



DATA:

RILEVATORE:

GIUNCHI - MINGUZZI

AGGIORNAMENTO:

PAGINA 2



COMUNE DI RAVENNA

AREA 6: PIANIFICAZIONE TERRITORIALE  
SERVIZIO PROGETTAZIONE URBANISTICA

## CENSIMENTO SPIAGGE LIBERE

COD AREA:

1187

NUM SCHEDA:

09.518

LOCALITA':

LIDO DI SAVIO

CATASTO RAVENNA

SEZIONE:

S

FOGLIO:

75

MAPPALE:

19

## TIPOLOGIA

 SPIAGGIA LIBERA DA CONCESSIONI SPIAGGIA NATURISTI

## PRESENZA DI DUNE

## CARATTERISTICHE

 PORZIONE DI DUNA PRESENZA DI VEGETAZIONE CONTINUA SOGGETTA A CALPESTIO

RIFERIMENTO SCHEDA

 PRES. DI CAPANNI

## RECINZIONI

 LEGNO FERRO CEMENTO RETE METALLICA

## DIMENSIONI

FRONTE ML.

0

PROFONDITA' ML.

0

ALTEZZA ML.

0

SUPERFICIE MQ.

0

## CONSERVAZIONE

 INSUFFICIENTE SUFFICIENTE BUONO OTTIMO

## FOTO 3

## PRESENZA DI PINETE

## CARATTERISTICHE

 BASSURE PRESENZA DI SOTTOBOSCO PERCORSI SOGGETTA A CALPESTIO

RIFERIMENTO SCHEDA:

PRESENZA STRUTTURE:

## RECINZIONI

 LEGNO FERRO CEMENTO RETE METALLICA

## DIMENSIONI

FRONTE ML.

0

PROFONDITA' ML.

0

ALTEZZA ML.

0

SUPERFICIE MQ.

0

## CONSERVAZIONE

 INSUFFICIENTE SUFFICIENTE BUONO OTTIMO

## FOTO 4

## PROTEZIONE COSTA

 PARALLELE

## MATERIALI

 CONTINUE MASSI IN PIETRA

DIST. COSTA

0

 MASSI IN CEMENTO

INTERASSE:

0

 SACCHI DI SABBIA

## TIPOLOGIA

 EMERSE SOFFOLTE SOMMERSE RADENTI

## MATERIALI

 CONTINUE RADENTI MASSI IN PIETRA

LUNGHEZZA:

0

 MASSI IN CEMENTO SACCHI DI SABBIA

## TIPOLOGIA

 EMERSA SOFFOLTA SOMMERSA A PENNELLO

## MATERIALI

NUMERO:

0

 MASSI IN PIETRA

LUNGHEZZA

0

 MASSI IN CEMENTO

INTERASSE

0

 SACCHI DI SABBIA

## TIPOLOGIA

 EMERSE SOFFOLTE SOMMERSE

## FOTO 5

## DINAMICA DELLA COSTA

 EROSIONE RIPASCIMENTO STABILE

## NOTE



DATA:  
 \_\_\_\_\_  
 RILEVATORE:  
 GIUNCHI - MINGUZZI  
 AGGIORNAMENTO:  
 \_\_\_\_\_  
**PAGINA 1**



**CENSIMENTO SPIAGGE LIBERE**

COD AREA: 1188 NUM SCHEDA: 09.519  
 LOCALITA': LIDO DI SAVIO  
 CATASTO RAVENNA  
 SEZIONE: S  
 FOGLIO: 75  
 MAPPALE: 19

**TIPOLOGIA**

SPIAGGIA LIBERA DA CONCESSIONI  SPIAGGIA NATURISTI  \_\_\_\_\_

**VINCOLI AMBIENTALI VIGENTI**

VINCOLO IDROGEOLOGICO  
 RISERVE NATURALI DELLO STATO  
 ZONA DI PROTEZIONE SPECIALE  
 SITI INTERESSE COMUNITARIO  
 VINCOLO PAESISTICO LR31/2002  
 - L. R. 27/88 - L. 1039/39  
 - L. 1497/39 - L. 431 / 85

**PROPRIETA' AREA**

COMUNE  DEM. FORESTALE  
 DEM. MARITTIMO  PRIVATA  
 \_\_\_\_\_

**DIMENSIONI**

LUNGHEZZA MAX: \_\_\_\_\_ 0  
 LARGHEZZA MAX: \_\_\_\_\_ 0  
 SUPERFICIE TOTALE: \_\_\_\_\_ 0



**CONNESSIONI ALLE RETI**

PISTA CICLABILE  
 TRASPORTO PUBBLICO  
 PARCHEGGI

**DIST. SPIAGGIA**

> 300 ML  
 > 300 ML  
 > 300 ML

**FILTRI**

PINETA ML  
 DUNA ML  
 RECINZIONI ML

**LARGH. ALT.**

0	0
0	0
0	0

**ACCESSIBILITA'**

ESCLUSIVA  DIRETTA  
 PRESENZA BARRIERE ARCH

**PERCORSI**

CARRABILE  
 PEDONALE

**NUMERO**

0  
0

**FREQUENZA**

0  
0

**PAVIMENTAZ.**

\_\_\_\_\_  
 \_\_\_\_\_

**PROPRIETA' PERCORSI**

COMUNE  
 DEMANIO FORESTALE  
 DEMANIO MARITTIMO  
 PRIVATA

**DATI CONCESSIONE**

CONCESSIONE N: \_\_\_\_\_ 0 DATA RILASCIO \_\_\_\_\_  
 SCADENZA: \_\_\_\_\_  
 INTESTATARIO CONCESSIONE: \_\_\_\_\_  
 SEZIONE: \_\_\_\_\_

**RECINZIONI AREA ALTEZZA**

<input type="checkbox"/> LEGNO	0
<input type="checkbox"/> RETE METALLICA	0
<input type="checkbox"/> VEGETAZIONE	0
<input type="checkbox"/> CEMENTO	0
<input type="checkbox"/> MURATURA	0

**PRESENZA SERVIZI**

SERVIZI IGIENICI  PUNTI RISTORO  
 PERCORSI PAVIM.  BARRIERE ARCHITET.  
 STRUTT SALVAT. N. \_\_\_\_\_  
 AREE DI SALVAT. MQ \_\_\_\_\_  
 SERV. MANUTENZIONE \_\_\_\_\_

**ARREDI**

CARTELLI BACH.  
 CESTINI  
 ILLUMINAZIONE  
 AIUOLE  
 \_\_\_\_\_

**STATO DI CONSERVAZIONE** \_\_\_\_\_ **AREA RETROSTANTE:** \_\_\_\_\_

**FOTO 1**

**FOTO 2**



DATA:

RILEVATORE:

GIUNCHI - MINGUZZI

AGGIORNAMENTO:

PAGINA 2



COMUNE DI RAVENNA

AREA 6: PIANIFICAZIONE TERRITORIALE  
SERVIZIO PROGETTAZIONE URBANISTICA

## CENSIMENTO SPIAGGE LIBERE

COD AREA:

1188

NUM SCHEDA:

09.519

LOCALITA':

LIDO DI SAVIO

CATASTO RAVENNA

SEZIONE:

S

FOGLIO:

75

MAPPALE:

19

## TIPOLOGIA

 SPIAGGIA LIBERA DA CONCESSIONI SPIAGGIA NATURISTI

## PRESENZA DI DUNE

## CARATTERISTICHE

 PORZIONE DI DUNA PRESENZA DI VEGETAZIONE CONTINUA SOGGETTA A CALPESTIO

RIFERIMENTO SCHEDA

 PRES. DI CAPANNI

## RECINZIONI

 LEGNO FERRO CEMENTO RETE METALLICA

## DIMENSIONI

FRONTE ML.

0

PROFONDITA' ML.

0

ALTEZZA ML.

0

SUPERFICIE MQ.

0

## CONSERVAZIONE

 INSUFFICIENTE SUFFICIENTE BUONO OTTIMO

## FOTO 3

## PRESENZA DI PINETE

## CARATTERISTICHE

 BASSURE PRESENZA DI SOTTOBOSCO PERCORSI SOGGETTA A CALPESTIO

RIFERIMENTO SCHEDA:

PRESENZA STRUTTURE:

## RECINZIONI

 LEGNO FERRO CEMENTO RETE METALLICA

## DIMENSIONI

FRONTE ML.

0

PROFONDITA' ML.

0

ALTEZZA ML.

0

SUPERFICIE MQ.

0

## CONSERVAZIONE

 INSUFFICIENTE SUFFICIENTE BUONO OTTIMO

## FOTO 4

## PROTEZIONE COSTA

 PARALLELE

MATERIALI

TIPOLOGIA

 CONTINUE MASSI IN PIETRA EMERSE

DIST. COSTA

0

 MASSI IN CEMENTO SOFFOLTE

INTERASSE:

0

 SACCHI DI SABBIA SOMMERSE RADENTI

MATERIALI

TIPOLOGIA

 CONTINUE RADENTI MASSI IN PIETRA EMERSA

LUNGHEZZA:

0

 MASSI IN CEMENTO SOFFOLTA SACCHI DI SABBIA SOMMERSA A PENNELLO

MATERIALI

TIPOLOGIA

NUMERO:

0

 MASSI IN PIETRA EMERSE

LUNGHEZZA

0

 MASSI IN CEMENTO SOFFOLTE

INTERASSE

0

 SACCHI DI SABBIA SOMMERSE

## FOTO 5

## DINAMICA DELLA COSTA

 EROSIONE RIPASCIMENTO STABILE

## NOTE