



POC Arenile 2015


Elaborato Prescrittivo

Piano Operativo Comunale

Elementi del POC

Tavole da P.1.1 a P.1.27

| | |
|------------|---|
| ADOTTATO | il 16/07/2015 con Delibera di CC. n. 99757/76 |
| PUBBLICATO | il 29/07/2015 sul B.U.R. } ÈÌ Í |
| APPROVATO | il con Delibera di CC. n. |
| PUBBLICATO | il sul B.U.R. |

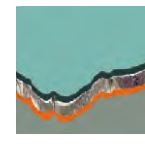


Sindaco Fabrizio Matteucci
Segretario Generale Dott. Paolo Neri
Assessore Urbanistica Libero Asioli
Capo Area e Servizio Dott.ssa Paola Bissi

Progettisti Arch. Francesca Proni
Arch. Raffaella Bendazzi
Dott. Paolo Minguzzi
Arch. Leonardo Rossi
Arch. Doriana Casilio
Istruttori tecnici Federica Proni

CONSULENTI
VALSAT
Servizio Geologico
Uff. Demanio
SUE

Studio Airis
Dott. Sergio Nannini
Dott.ssa Patrizia Alberici
Geom. Maurizio Bentini
Arch. Flavio Magnani
Geom. Paola Francesconi



POC ARENILE 2009

Approvato delibera C.C. N. 123211/202 del 21/12/2009
 Pubblicato B.U.R. N. 2/10 del 20/01/2010

POC ARENILE 2015

Adottato delibera C.C. N. 99757/76 del 16/07/2015
 Pubblicato B.U.R. N. 185 del 29/07/2015
 Approvato delibera C.C. N. del del
 Pubblicato B.U.R. N. del del

POC - Piano dell'Arenile 2015

**Elementi del Piano
 Tavola P.1.01
 Foce fiume Reno**

Sindaco
 Segretario Generale
 Assessore
 Capo Area e servizio

Fabrizio Matteucci
 Dott. Paolo Neri
 Libero Assiti
 Dott.ssa Paola Bissi

Progettisti

Arch. Francesca Proni
 Arch. Raffaella Benedazzi
 Arch. Leonardo Rossi
 Arch. Daniela Casillo
 Dott. Paolo Minguzzi

Istruttore

Geom. Federica Proni

Consulenti

Geom. Maurizio Bertini
 Dott.ssa Patrizia Alberici
 Dott. Geol. Sergio Nannini
 Arch. Flavio Magnani
 Geom. Paola Francesconi

**Tavola P.1.01
 Foce fiume Reno**

Elementi del Piano

- Perimetro Piano dell'Arenile Art.1 c2

- Componenti idrogeomorfologiche-vegetazionali**
- Componenti idrogeomorfologiche-vegetazionali**
- Aree marginali o degradate e/o aree retrostanti Art.16
- Pinete Art.15 c1
- Corpo dunoso con elementi di naturalità compromessi Art.17 c1.a
- Corpo dunoso con elementi di naturalità Art.17 c1.b
- Corpo dunoso con elementi di naturalità di particolare pregio Art.17 c1.c
- Spiagge Art.18
- Fascia di libero transito Art.19
- Interventi di Ricostruzione del cordone dunoso (Rcd) Art.17 c1.d
- Opere di difesa a mare Art.20
- Specchio d'acqua Art.21
- Linea di battigia Art.22

- Allineamenti**
- Strutture precarie fisse Art.7
- Strutture precarie temporanee Art.7
- Servizi di supporto alla balneazione Art.7

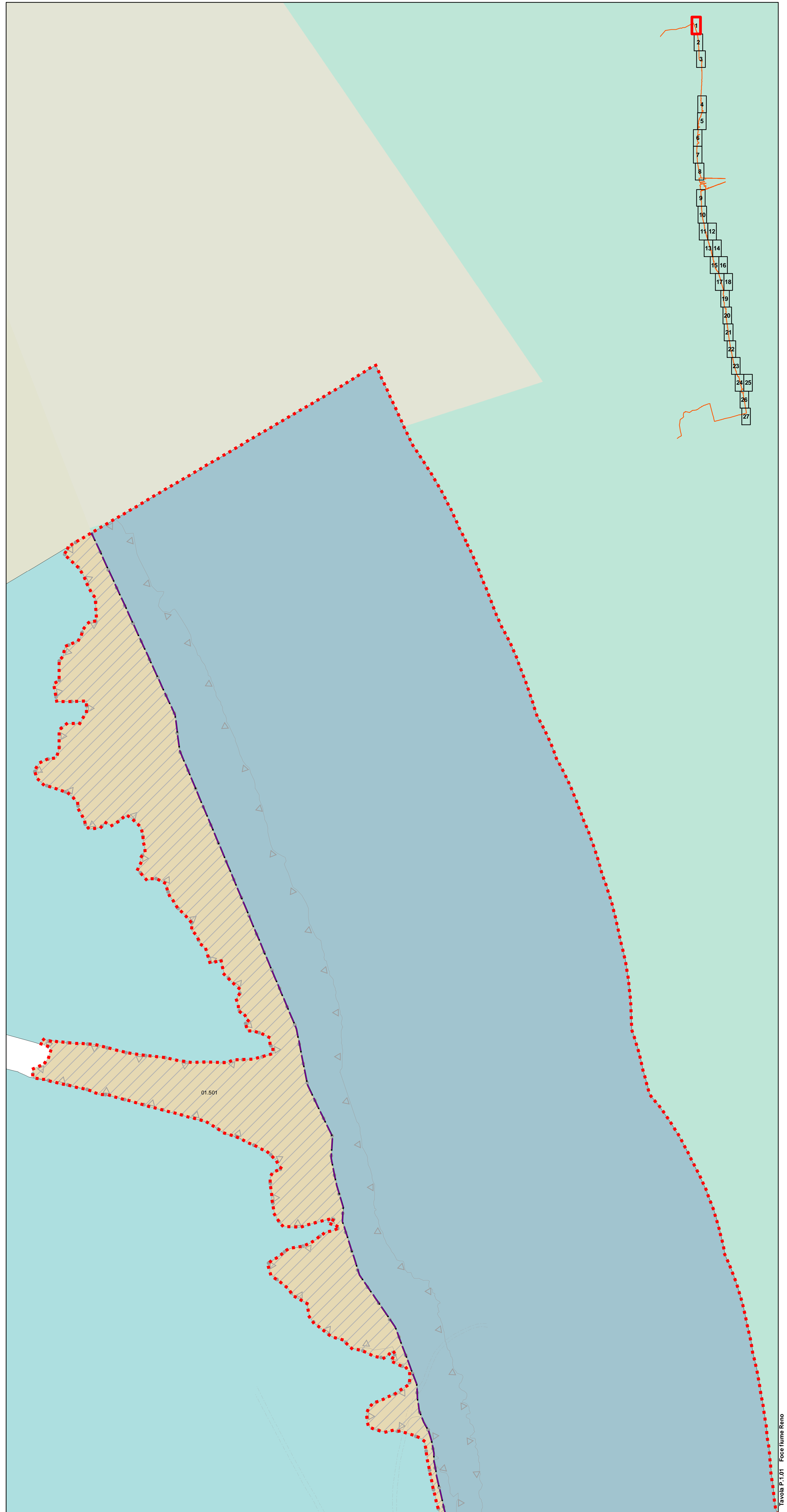
- Articolazione delle componenti dei servizi turistico-ricreativi**
- Stabilimento balneare Art.33
- Stabilimento balneare con somministrazione pubblica Art.33 c5
- Attrezzature per il Soccorso Art.30
- Attrezzature per il salvataggio Art.31
- Base operative di società sportive veliche Art.27
- Capanni balneari Art.32
- Strutture particolari (cabina enel, discoteca, ristorante) Art.34
- Spiagge attrezzate per il rimessaggio di natanti Art.28

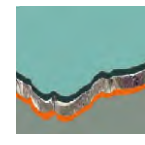
- Titolo d'utilizzo dell'arenile**
- Concessione Demanio Marittimo Art.1 c3
- Concessione Demanio Comunale Art.1 c3
- Concessione Demanio Militare Art.1 c3
- Proprietà Privata Art.1 c3
- Concessione Rimessaggio Natanti di progetto Art.44
- Concessione ad uso kitesurf Art.25
- Aree Polivalenti Art.26
- Limite area per delocalizzazione capanni Art.32 c3
- Delocalizzazione Stabilimenti Balneari Art.29

- Componenti sistema della mobilità**
- Accesso per servizi di pulizia (ordinario e/o straordinario e per gestione arenile) Art.23 c2.a
- Accessi pedonali ciclabili e carrabili Art.23 c2.b

- Modalità attuative particolari**
- PDR Parco Botanico Lido Adriano Art.11 c1.b

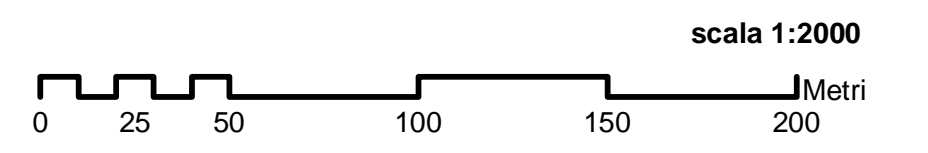
- Ambiti e componenti soggetti a RUE**
- Ambiti soggetti a disciplina di RUE
- Ambiti soggetti a disciplina di RUE
- Ambiti soggetti a disciplina di RUE
- Contesti paesistici di RUE
- Impianti di RUE
- Obiettivi di Località





POC - Piano dell'Arenile 2015

ELABORATO PRESCRITTIVO
 Elementi del piano
 Tavola P.1.02 Foce fiume Reno



POC ARENILE 2009

Approvato delibera C.C. N. 123211/202 del 21/12/2009
 Pubblicato B.U.R. N. 2/10 del 20/01/2010

POC ARENILE 2015

Adottato delibera C.C. N. 99757/76 del 16/07/2015
 Pubblicato B.U.R. N. 185 del 29/07/2015
 Approvato delibera C.C. N. del del
 Pubblicato B.U.R. N. del del

POC - Piano dell'Arenile 2015

Elementi del Piano Tavola P.1.02 Foce fiume Reno

Sindaco
 Segretario Generale
 Assessore
 Capo Area e servizio

Fabrizio Matteucci
 Dott. Paolo Neri
 Libero Assiti
 Dott.ssa Paola Bissi

Progettisti

Arch. Francesca Proni
 Arch. Raffaella Benedazzi
 Arch. Leonardo Rossi
 Arch. Daniela Casillo
 Dott. Paolo Minguzzi

Istruttore

Geom. Federica Proni

Consulenti

Geom. Maurizio Bertini
 Dott.ssa Patrizia Alberici
 Dott. Geol. Sergio Nannini
 Arch. Flavio Magnani
 Geom. Paola Francesconi

Tavola P.1.02
 Foce fiume Reno

Elementi del Piano

- Perimetro Piano dell'Arenile Art.1 c2

- Componenti idrogeomorfologiche-vegetazionali**
- Componenti idrogeomorfologiche-vegetazionali**
- Aree marginali o degradate e/o aree retrostanti Art.16
- Pinete Art.15 c1
- Corpo dunoso con elementi di naturalità compromessi Art.17 c1.a
- Corpo dunoso con elementi di naturalità Art.17 c1.b
- Corpo dunoso con elementi di naturalità di particolare pregio Art.17 c1.c
- Spiagge Art.18
- Fascia di libero transito Art.19
- Interventi di Ricostruzione del cordone dunoso (Rcd) Art.17 c1.d
- Opere di difesa a mare Art.20
- Specchio d'acqua Art.21
- Linea di battigia Art.22

- Allineamenti**
- Strutture precarie fisse Art.7
- Strutture precarie temporanee Art.7
- Servizi di supporto alla balneazione Art.7

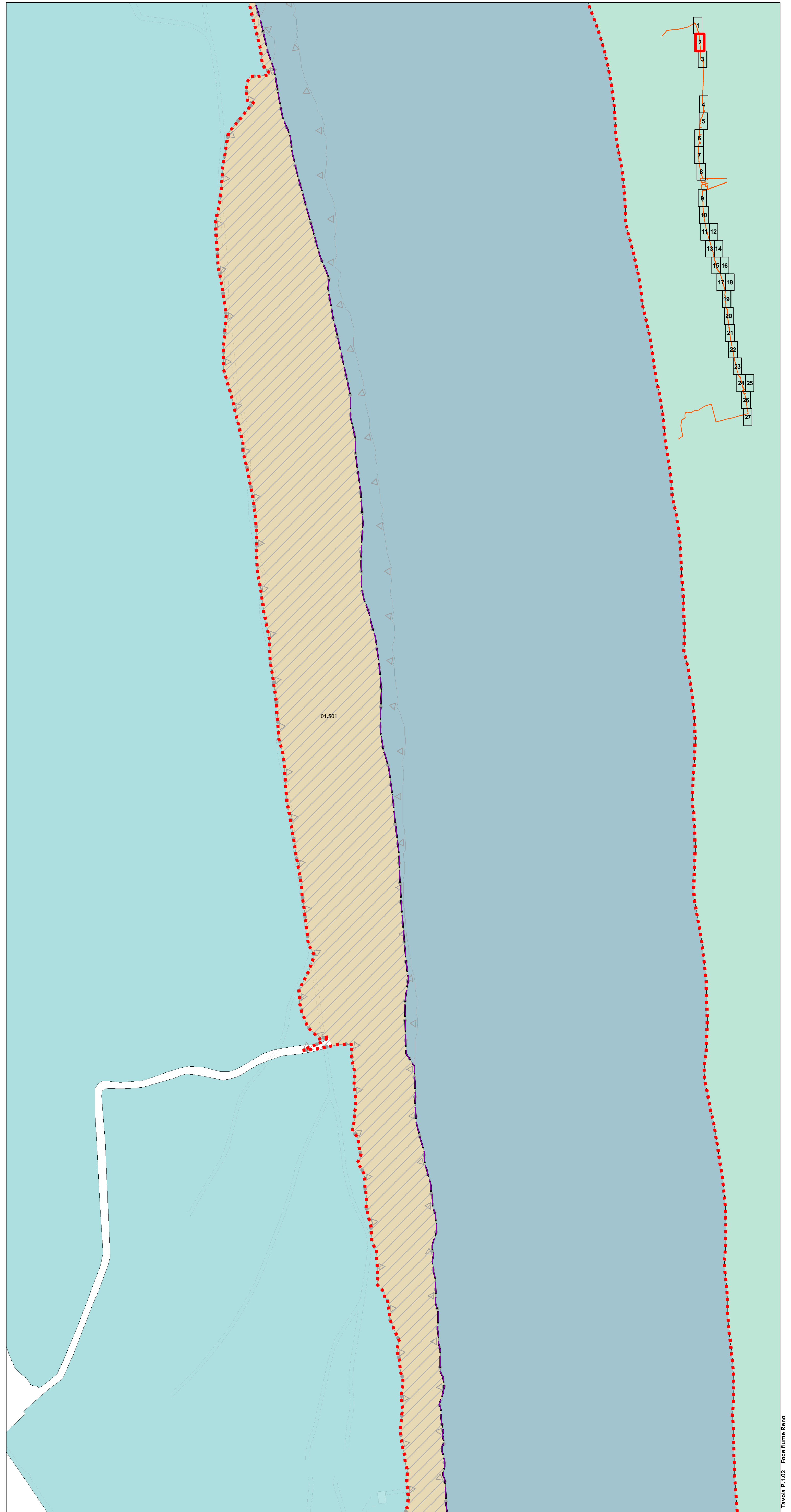
- Articolazione delle componenti dei servizi turistico-ricreativi**
- Stabilimento balneare Art.33
- Stabilimento balneare con somministrazione pubblica Art.33 c5
- Attrezzature per il Soccorso Art.30
- Attrezzature per il salvataggio Art.31
- Base operative di società sportive veliche Art.27
- Capanni balneari Art.32
- Strutture particolari (cabina enel, discoteca, ristorante) Art.34
- Spiagge attrezzate per il rimessaggio di natanti Art.28

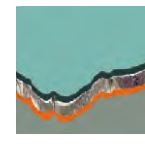
- Titolo d'utilizzo dell'arenile**
- Concessione Demanio Marittimo Art.1 c3
- Concessione Demanio Comunale Art.1 c3
- Concessione Demanio Militare Art.1 c3
- Proprietà Privata Art.1 c3
- Concessione Rimessaggio Natanti di progetto Art.44
- Concessione ad uso kitesurf Art.25
- Aree Polivalenti Art.26
- Limite area per delocalizzazione capanni Art.32 c3
- Delocalizzazione Stabilimenti Balneari Art.29

- Componenti sistema della mobilità**
- Accesso per servizi di pulizia (ordinario e/o straordinario e per gestione arenile) Art.23 c2.a
- Accessi pedonali ciclabili e carrabili Art.23 c2.b

- Modalità attuative particolari**
- PDR Parco Botanico Lido Adriano Art.11 c1.b

- Ambiti e componenti soggetti a RUE**
- Ambiti soggetti a disciplina di RUE
- Ambiti soggetti a disciplina di RUE
- Ambiti soggetti a disciplina di RUE
- Contesti paesistici di RUE
- Impianti di RUE
- Obiettivi di Località





POC - Piano dell'Arenile 2015

ELABORATO PRESCRITTIVO
 Elementi del piano
 Tavola P.1.03 Foce fiume Reno

scala 1:2000
 0 25 50 100 150 200 Metri

POC ARENILE 2009

Approvato delibera C.C. N. 123211/202 del 21/12/2009
 Pubblicato B.U.R. N. 2/10 del 20/01/2010

POC ARENILE 2015

Adottato delibera C.C. N. 99757/76 del 16/07/2015
 Pubblicato B.U.R. N. 185 del 29/07/2015
 Approvato delibera C.C. N. del del
 Pubblicato B.U.R. N. del del

POC - Piano dell'Arenile 2015

Elementi del Piano Tavola P.1.03 Foce fiume Reno

Sindaco
 Segretario Generale
 Assessore
 Capo Area e servizio

Fabrizio Matteucci
 Dott. Paolo Neri
 Libero Assiti
 Dott.ssa Paola Bisci

Progettisti

Arch. Francesca Pioni
 Arch. Raffaella Benedazzi
 Arch. Leonardo Rossi
 Arch. Daniela Casillo
 Dott. Paolo Minguzzi

Istruttore

Geom. Federica Pioni

Consulenti

Geom. Maurizio Bertini
 Dott.ssa Patrizia Alberici
 Dott. Geol. Sergio Nannini
 Arch. Flavio Magnani
 Geom. Paola Francesconi

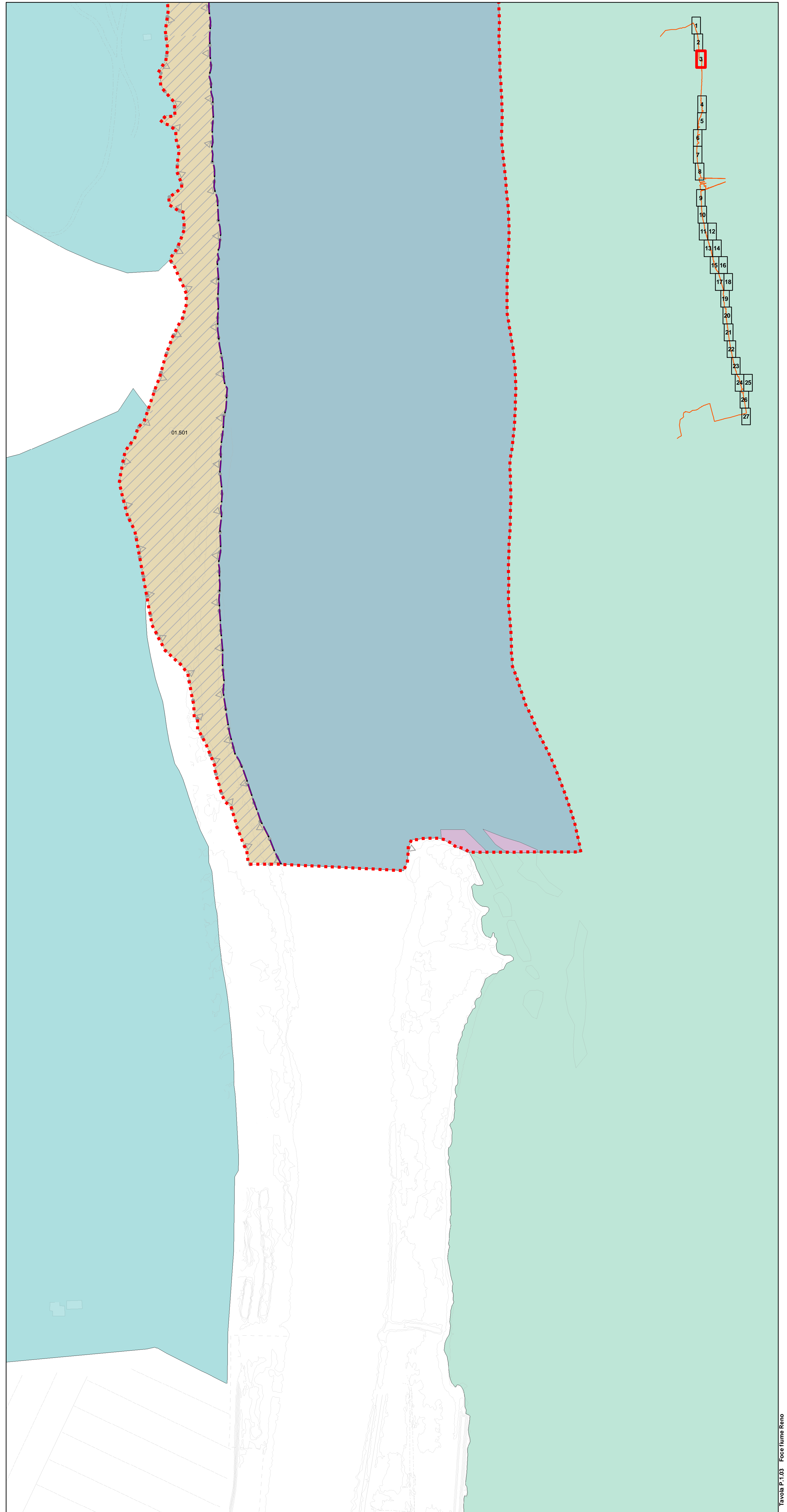
Tavola P.1.03
 Foce fiume Reno


Elementi del Piano

- Perimetro Piano dell'Arenile Art.1 c2
- Componenti idrogeomorfologiche-vegetazionali**
- Componenti idrogeomorfologiche-vegetazionali**
- Aree marginali o degradate e/o aree retrostanti Art.16
- Pinete Art.15 c1
- Corpo dunoso con elementi di naturalità compromessi Art.17 c1.a
- Corpo dunoso con elementi di naturalità Art.17 c1.b
- Corpo dunoso con elementi di naturalità di particolare pregio Art.17 c1.c
- Spiagge Art.18
- Fascia di libero transito Art.19
- Interventi di Ricostruzione del cordone dunoso (Rcd) Art.17 c1.d
- Opere di difesa a mare Art.20
- Specchio d'acqua Art.21
- Linea di battigia Art.22
- Allineamenti**
- Strutture precarie fisse Art.7
- Strutture precarie temporanee Art.7
- Servizi di supporto alla balneazione Art.7
- Articolazione delle componenti dei servizi turistico-ricreativi**
- Stabilimento balneare Art.33
- Stabilimento balneare con somministrazione pubblica Art.33 c5
- Attrezzature per il Soccorso Art.30
- Attrezzature per il salvataggio Art.31
- Base operative di società sportive veliche Art.27
- Capanni balneari Art.32
- Strutture particolari (cabina enel, discoteca, ristorante) Art.34
- Spiagge attrezzate per il rimessaggio di natanti Art.28
- Titolo d'utilizzo dell'arenile**
- Concessione Demanio Marittimo Art.1 c3
- Concessione Demanio Comunale Art.1 c3
- Concessione Demanio Militare Art.1 c3
- Proprietà Privata Art.1 c3
- Concessione Rimessaggio Natanti di progetto Art.44
- Concessione ad uso kitesurf Art.25
- Aree Polivalenti Art.26
- Limite area per delocalizzazione capanni Art.32 c3
- Delocalizzazione Stabilimenti Balneari Art.29
- Componenti sistema della mobilità**
- Accesso per servizi di pulizia (ordinario e/o straordinario e per gestione arenile) Art.23 c2.a
- Accessi pedonali ciclabili e carrabili Art.23 c2.b
- Modalità attuative particolari**
- PDR Parco Botanico Lido Adriano Art.11 c1.b

Ambiti e componenti soggetti a RUE

- Ambiti soggetti a disciplina di RUE
- Ambiti soggetti a disciplina di RUE
- Ambiti soggetti a disciplina di RUE
- Contesti paesistici di RUE
- Impianti di RUE
- Obiettivi di Località





POC - Piano dell'Arenile 2015

ELABORATO PRESCRITTIVO
 Elementi del piano
 Tavola P.1.04 Casal Borsetti

scala 1:2000
 0 25 50 100 150 200 Metri

POC ARENILE 2009

Approvato delibera C.C. N. 123211/202 del 21/12/2009
 Pubblicato B.U.R. N. 2/10 del 20/01/2010

POC ARENILE 2015

Adottato delibera C.C. N. 99757/76 del 16/07/2015
 Pubblicato B.U.R. N. 185 del 29/07/2015
 Approvato delibera C.C. N. del del
 Pubblicato B.U.R. N. del del

POC - Piano dell'Arenile 2015

Elementi del Piano Tavola P.1.04 Casal Borsetti

Sindaco
 Segretario Generale
 Assessore
 Capo Area e servizio

Progettisti
 Fabrizio Matteucci
 Dott. Paolo Neri
 Libero Ascoli
 Dott.ssa Paola Bisci

Progettisti
 Arch. Francesca Prati
 Arch. Raffaella Benedazzi
 Arch. Leonardo Rossi
 Arch. Daniela Casillo
 Dott. Paolo Minguzzi

Istruttore
 Geom. Federica Prati

Consulenti
 Geom. Maurizio Bertini
 Dott.ssa Patrizia Albertini
 Dott. Geol. Sergio Nannini
 Arch. Flavio Magnani
 Geom. Paola Francesconi

**Tavola P.1.04
 Casal Borsetti**

Elementi del Piano

- Perimetro Piano dell'Arenile Art.1 c.2

- Componenti idrogeomorfologiche-vegetazionali**
- Componenti idrogeomorfologiche-vegetazionali**
- Aree marginali o degradate e/o aree retrostanti Art.16
- Pinete Art.15 c.1
- Corpo dunoso con elementi di naturalità compromessi Art.17 c.1.a
- Corpo dunoso con elementi di naturalità Art.17 c.1.b
- Corpo dunoso con elementi di naturalità di particolare pregio Art.17 c.1.c
- Spiagge Art.18
- Fascia di libero transito Art.19
- Interventi di Ricostruzione del cordone dunoso (Rcd) Art.17 c.1.d
- Opere di difesa a mare Art.20
- Specchio d'acqua Art.21
- Linea di battigia Art.22

- Allineamenti**
- Strutture precarie fisse Art.7
- Strutture precarie temporanee Art.7
- Servizi di supporto alla balneazione Art.7

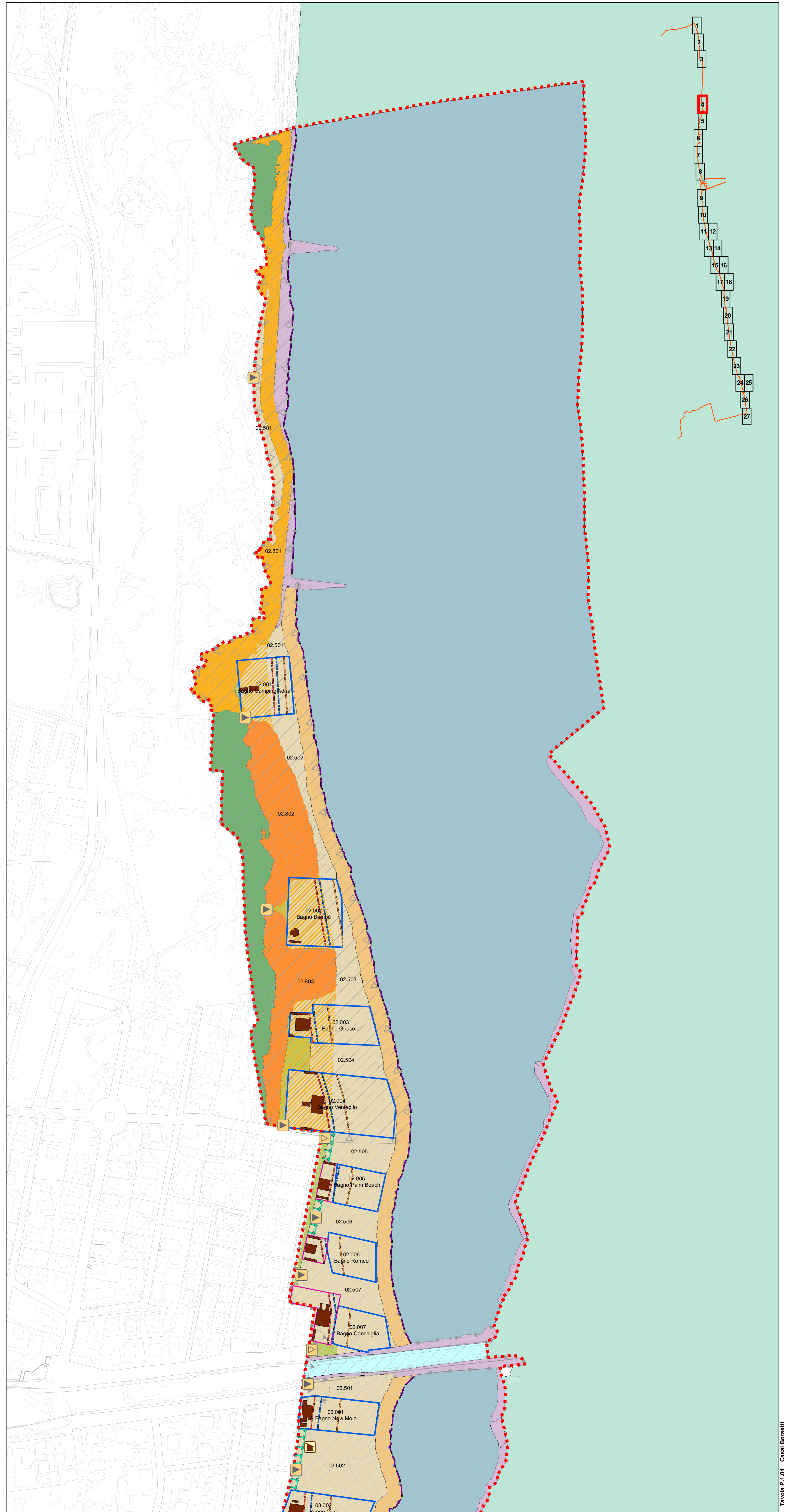
- Articolazione delle componenti dei servizi turistico-ricreativi**
- Stabilimento balneare Art.33
- Stabilimento balneare con somministrazione pubblica Art.33 c.5
- Attrezzature per il Soccorso Art.30
- Attrezzature per il salvataggio Art.31
- Base operative di società sportive veliche Art.27
- Capanni balneari Art.32
- Strutture particolari (cabina enel, discoteca, ristorante) Art.34
- Spiagge attrezzate per il rimessaggio di natanti Art.28


- Titolo d'utilizzo dell'arenile**
- Concessione Demanio Marittimo Art.1 c.3
- Concessione Demanio Comunale Art.1 c.3
- Concessione Demanio Militare Art.1 c.3
- Proprietà Privata Art.1 c.3
- Concessione Rimessaggio Natanti di progetto Art.44
- Concessione ad uso kitesurf Art.25
- Aree Polivalenti Art.26
- Limite area per delocalizzazione capanni Art.32 c.3
- Delocalizzazione Stabilimenti Balneari Art.29

- Componenti sistema della mobilità**
- Accesso per servizi di pulizia (ordinario e/o straordinario e per gestione arenile) Art.23 c.2.a
- Accessi pedonali ciclabili e carrabili Art.23 c.2.b

- Modalità attuative particolari**
- PDR Parco Botanico Lido Adriano Art.11 c.1.b

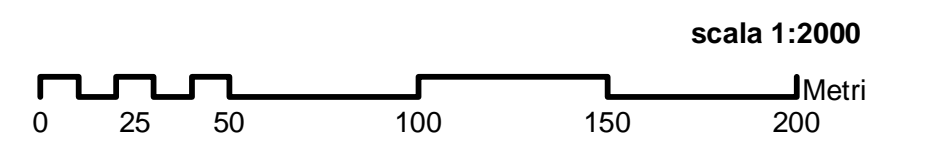
- Ambiti e componenti soggetti a RUE**
- Ambiti soggetti a disciplina di RUE
- Ambiti soggetti a disciplina di RUE
- Ambiti soggetti a disciplina di RUE
- Contesti paesistici di RUE
- Impianti di RUE
- Obiettivi di Località





POC - Piano dell'Arenile 2015

ELABORATO PRESCRITTIVO
 Elementi del piano
 Tavola P.1.05 Casal Borsetti



POC ARENILE 2009

Approvato delibera C.C. N. 123211/202 del 21/12/2009
 Pubblicato B.U.R. N. 2/10 del 20/01/2010

POC ARENILE 2015

Adottato delibera C.C. N. 99757/76 del 16/07/2015
 Pubblicato B.U.R. N. 185 del 29/07/2015
 Approvato delibera C.C. N. del del
 Pubblicato B.U.R. N. del del

POC - Piano dell'Arenile 2015

Elementi del Piano Tavola P.1.05 Casal Borsetti

Sindaco Fabrizio Matteucci
Segretario Generale Dott. Paolo Neri
Assessore Libero Asidi
Capo Area e servizio Dott.ssa Paola Bisci

Progettisti
 Arch. Francesca Proni
 Arch. Raffaella Benedazzi
 Arch. Leonardo Rossi
 Arch. Daniela Casillo
 Dott. Paolo Minguzzi

Istruttore
 Geom. Federica Proni

Consulenti
 Geom. Maurizio Bertini
 Dott.ssa Patrizia Alberici
 Dott. Geol. Sergio Nannini
 Arch. Flavio Magnani
 Geom. Paola Francesconi

**Tavola P.1.05
 Casal Borsetti**

Elementi del Piano

- Perimetro Piano dell'Arenile Art.1 c2

- Componenti idrogeomorfologiche-vegetazionali**
- Componenti idrogeomorfologiche-vegetazionali**
- Aree marginali o degradate e/o aree retrostanti Art.16
- Pinete Art.15 c1
- Corpo dunoso con elementi di naturalità compromessi Art.17 c1.a
- Corpo dunoso con elementi di naturalità Art.17 c1.b
- Corpo dunoso con elementi di naturalità di particolare pregio Art.17 c1.c
- Spiagge Art.18
- Fascia di libero transito Art.19
- Interventi di Ricostruzione del cordone dunoso (Rcd) Art.17 c1.d
- Opere di difesa a mare Art.20
- Specchio d'acqua Art.21
- Linea di battigia Art.22

- Allineamenti**
- Strutture precarie fisse Art.7
- Strutture precarie temporanee Art.7
- Servizi di supporto alla balneazione Art.7

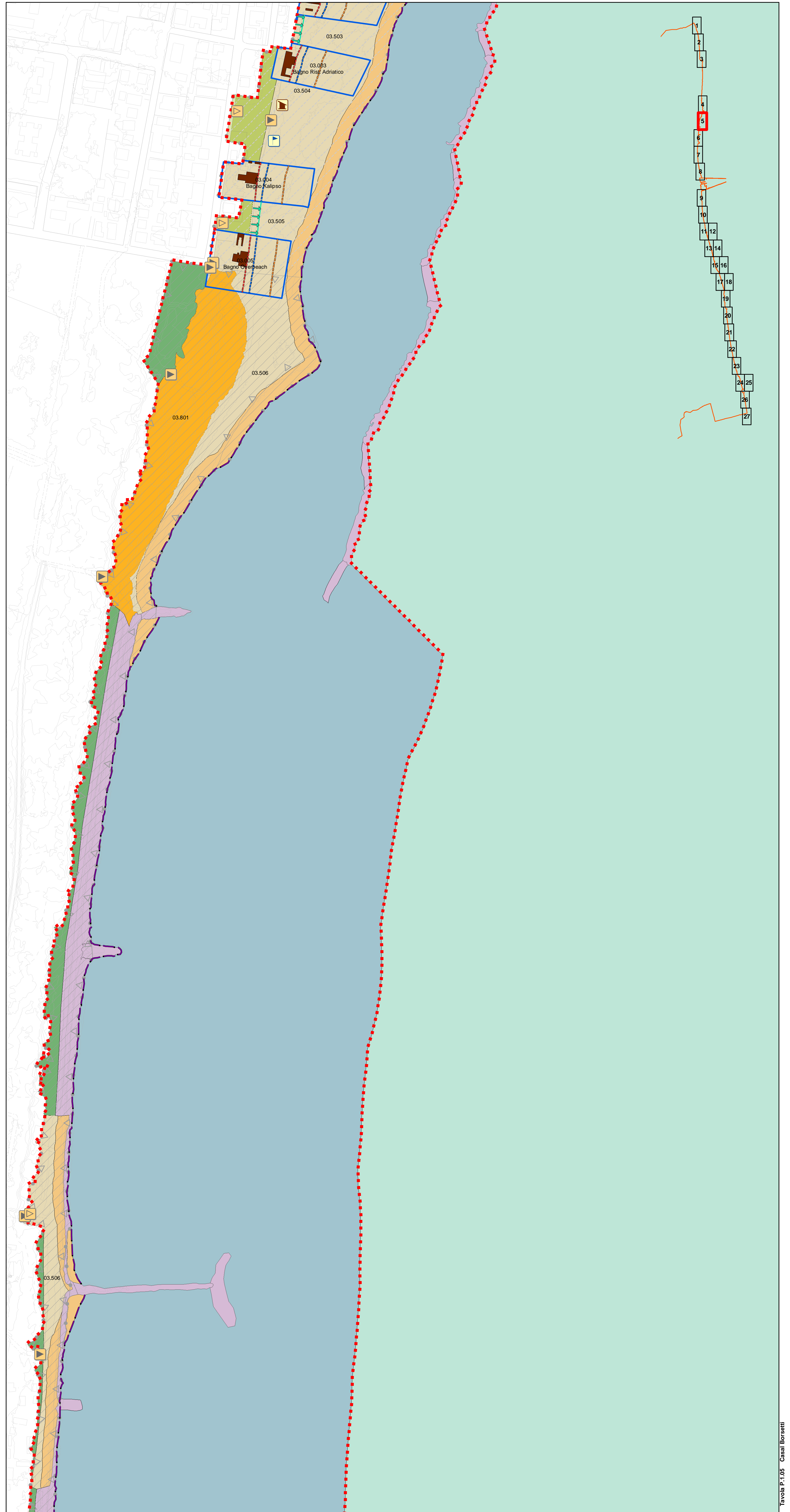
- Articolazione delle componenti dei servizi turistico-ricreativi**
- Stabilimento balneare Art.33
- Stabilimento balneare con somministrazione pubblica Art.33 c5
- Attrezzature per il Soccorso Art.30
- Attrezzature per il salvataggio Art.31
- Base operative di società sportive veliche Art.27
- Capanni balneari Art.32
- Strutture particolari (cabina enel, discoteca, ristorante) Art.34
- Spiagge attrezzate per il rimessaggio di natanti Art.28


- Titolo d'utilizzo dell'arenile**
- Concessione Demanio Marittimo Art.1 c3
- Concessione Demanio Comunale Art.1 c3
- Concessione Demanio Militare Art.1 c3
- Proprietà Privata Art.1 c3
- Concessione Rimessaggio Natanti di progetto Art.44
- Concessione ad uso kitesurf Art.25
- Aree Polivalenti Art.26
- Limite area per delocalizzazione capanni Art.32 c3
- Delocalizzazione Stabilimenti Balneari Art.29

- Componenti sistema della mobilità**
- Accesso per servizi di pulizia (ordinario e/o straordinario e per gestione arenile) Art.23 c2.a
- Accessi pedonali ciclabili e carrabili Art.23 c2.b

- Modalità attuative particolari**
- PDR Parco Botanico Lido Adriano Art.11 c1.b

- Ambiti e componenti soggetti a RUE**
- Ambiti soggetti a disciplina di RUE
- Ambiti soggetti a disciplina di RUE
- Ambiti soggetti a disciplina di RUE
- Contesti paesistici di RUE
- Impianti di RUE
- Obiettivi di Località





POC - Piano dell'Arenile 2015

ELABORATO PRESCRITTIVO
 Elementi del piano
 Tavola P.1.06 Marina Romea

scala 1:2000
 0 25 50 100 150 200 Metri

POC ARENILE 2009

Approvato delibera C.C. N. 123211/202 del 21/12/2009
 Pubblicato B.U.R. N. 2/10 del 20/01/2010

POC ARENILE 2015

Adottato delibera C.C. N. 99757/76 del 16/07/2015
 Pubblicato B.U.R. N. 185 del 29/07/2015
 Approvato delibera C.C. N. del del
 Pubblicato B.U.R. N. del del

POC - Piano dell'Arenile 2015

Elementi del Piano Tavola P.1.06 Marina Romea

Sindaco Fabrizio Matteucci
Segretario Generale Dott. Paolo Neri
Assessore Libero Asidi
Capo Area e servizio Dott.ssa Paola Bissi

Progettisti
 Arch. Francesca Proni
 Arch. Raffaella Benedazzi
 Arch. Leonardo Rossi
 Arch. Daniela Casillo
 Dott. Paolo Minguzzi

Istruttore
 Geom. Federica Proni

Consulenti
 Geom. Maurizio Bertini
 Dott.ssa Patrizia Alberici
 Dott. Geol. Sergio Nannini
 Arch. Flavio Magnani
 Geom. Paola Francesconi

**Tavola P.1.06
 Marina Romea**

Elementi del Piano

- Perimetro Piano dell'Arenile Art.1 c2

- Componenti idrogeomorfologiche-vegetazionali**
- Componenti idrogeomorfologiche-vegetazionali
- Aree marginali o degradate e/o aree retrostanti Art.16
- Pinete Art.15 c1
- Corpo dunoso con elementi di naturalità compromessi Art.17 c1.a
- Corpo dunoso con elementi di naturalità Art.17 c1.b
- Corpo dunoso con elementi di naturalità di particolare pregio Art.17 c1.c
- Spiagge Art.18
- Fascia di libero transito Art.19
- Interventi di Ricostruzione del cordone dunoso (Rcd) Art.17 c1.d
- Opere di difesa a mare Art.20
- Specchio d'acqua Art.21
- Linea di battaglia Art.22

- Allineamenti**
- Strutture precarie fisse Art.7
- Strutture precarie temporanee Art.7
- Servizi di supporto alla balneazione Art.7

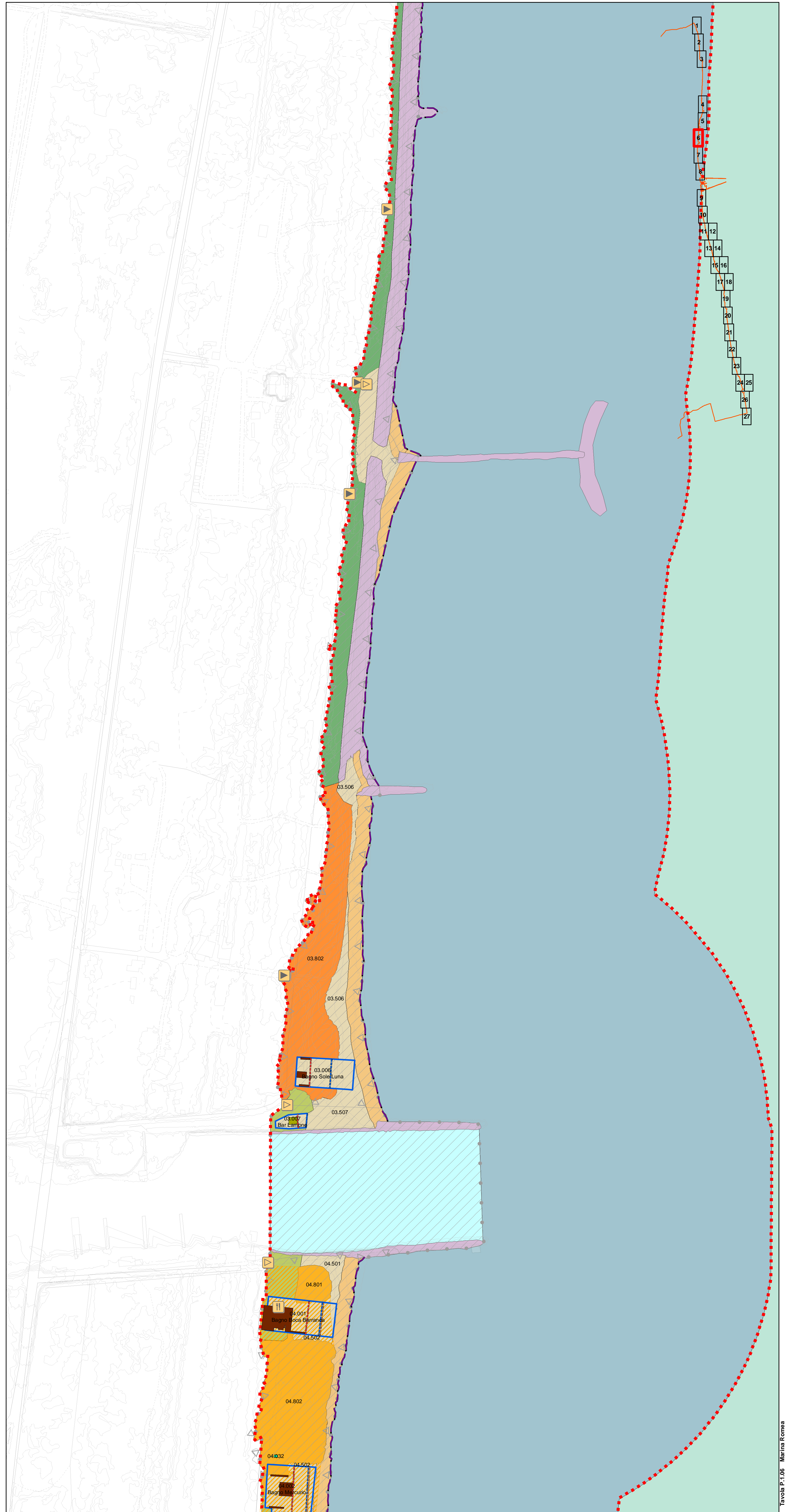
- Articolazione delle componenti dei servizi turistico-ricreativi**
- Stabilimento balneare Art.33
- Stabilimento balneare con somministrazione pubblica Art.33 c5
- Attrezzature per il Soccorso Art.30
- Attrezzature per il salvataggio Art.31
- Base operative di società sportive veliche Art.27
- Capanni balneari Art.32
- Strutture particolari (cabina enel, discoteca, ristorante) Art.34
- Spiagge attrezzate per il rimessaggio di natanti Art.28


- Titolo d'utilizzo dell'arenile**
- Concessione Demanio Marittimo Art.1 c3
- Concessione Demanio Comunale Art.1 c3
- Concessione Demanio Militare Art.1 c3
- Proprietà Privata Art.1 c3
- Concessione Rimessaggio Natanti di progetto Art.44
- Concessione ad uso kitesurf Art.25
- Aree Polivalenti Art.26
- Limite area per delocalizzazione capanni Art.32 c3
- Delocalizzazione Stabilimenti Balneari Art.29

- Componenti sistema della mobilità**
- Accesso per servizi di pulizia (ordinario e/o straordinario e per gestione arenile) Art.23 c2.a
- Accessi pedonali ciclabili e carrabili Art.23 c2.b

- Modalità attuative particolari**
- PDR Parco Botanico Lido Adriano Art.11 c1.b

- Ambiti e componenti soggetti a RUE**
- Ambiti soggetti a disciplina di RUE
- Ambiti soggetti a disciplina di RUE
- Ambiti soggetti a disciplina di RUE
- Contesti paesistici di RUE
- Impianti di RUE
- Obiettivi di Località





POC - Piano dell'Arenile 2015

ELABORATO PRESCRITTIVO
 Elementi del piano
 Tavola P.1.07 Marina Romea

scala 1:2000
 0 25 50 100 150 200 Metri

POC ARENILE 2009

Approvato delibera C.C. N. 123211/202 del 21/12/2009
 Pubblicato B.U.R. N. 2/10 del 20/01/2010

POC ARENILE 2015

Adottato delibera C.C. N. 99757/76 del 16/07/2015
 Pubblicato B.U.R. N. 185 del 29/07/2015
 Approvato delibera C.C. N. del del
 Pubblicato B.U.R. N. del del

POC - Piano dell'Arenile 2015

Elementi del Piano Tavola P.1.07 Marina Romea

Sindaco
 Segretario Generale
 Assessore
 Capo Area e servizio

Fabrizio Matteucci
 Dott. Paolo Neri
 Libero Asisti
 Dott.ssa Paola Bisci

Progettisti

Arch. Francesca Pioni
 Arch. Raffaella Benedazzi
 Arch. Leonardo Rossi
 Arch. Daniela Casillo
 Dott. Paolo Minguzzi

Istruttore

Geom. Federica Pioni

Consulenti

Geom. Maurizio Bertini
 Dott.ssa Patrizia Albertini
 Dott. Geol. Sergio Nannini
 Arch. Flavio Magnani
 Geom. Paola Francesconi

Tavola P.1.07
 Marina Romea

Elementi del Piano

Perimetro Piano dell'Arenile

Componenti idrogeomorfologiche-vegetazionali

Componenti idrogeomorfologiche-vegetazionali

| | | | | | |
|--|---|-------------|--|---|-------------|
| | Aree marginali o degradate e/o aree retrostanti | Art.16 | | Pinete | Art.15 c1 |
| | Corpo dunoso con elementi di naturalità compromessi | Art.17 c1.a | | Corpo dunoso con elementi di naturalità | Art.17 c1.b |
| | Corpo dunoso con elementi di naturalità di particolare pregio | Art.17 c1.c | | Fascia di libero transito | Art.19 |
| | Spiagge | Art.18 | | Opere di difesa a mare | Art.20 |
| | Interventi di Ricostruzione del cordone dunoso (Rcd) | Art.17 c1.d | | Linea di battaglia | Art.22 |
| | Specchio d'acqua | Art.21 | | | |

Allineamenti

| | | | | | |
|--|--------------------------------------|-------|--|-------------------------------|-------|
| | Strutture precarie fisse | Art.7 | | Strutture precarie temporanee | Art.7 |
| | Servizi di supporto alla balneazione | Art.7 | | | |

Articolazione delle componenti dei servizi turistico-ricreativi

| | | | | | |
|--|--|--------|--|---|-----------|
| | Stabilimento balneare | Art.33 | | Stabilimento balneare con somministrazione pubblica | Art.33 c5 |
| | Attrezzature per il Soccorso | Art.30 | | Attrezzature per il salvataggio | Art.31 |
| | Base operative di società sportive veliche | Art.27 | | Capanni balneari | Art.32 |
| | Strutture particolari (cabina enel, discoteca, ristorante) | Art.34 | | Spiagge attrezzate per il rimessaggio di natanti | Art.28 |

Titolo d'utilizzo dell'arenile

| | | | | | |
|--|---|----------|--|--|-----------|
| | Concessione Demanio Marittimo | Art.1 c3 | | Concessione Demanio Comunale | Art.1 c3 |
| | Concessione Demanio Militare | Art.1 c3 | | Proprietà Privata | Art.1 c3 |
| | Concessione Rimessaggio Natanti di progetto | Art.44 | | Concessione ad uso kitesurf | Art.25 |
| | Aree Polivalenti | Art.26 | | Limite area per delocalizzazione capanni | Art.32 c3 |
| | Delocalizzazione Stabilimenti Balneari | Art.29 | | | |

Componenti sistema della mobilità

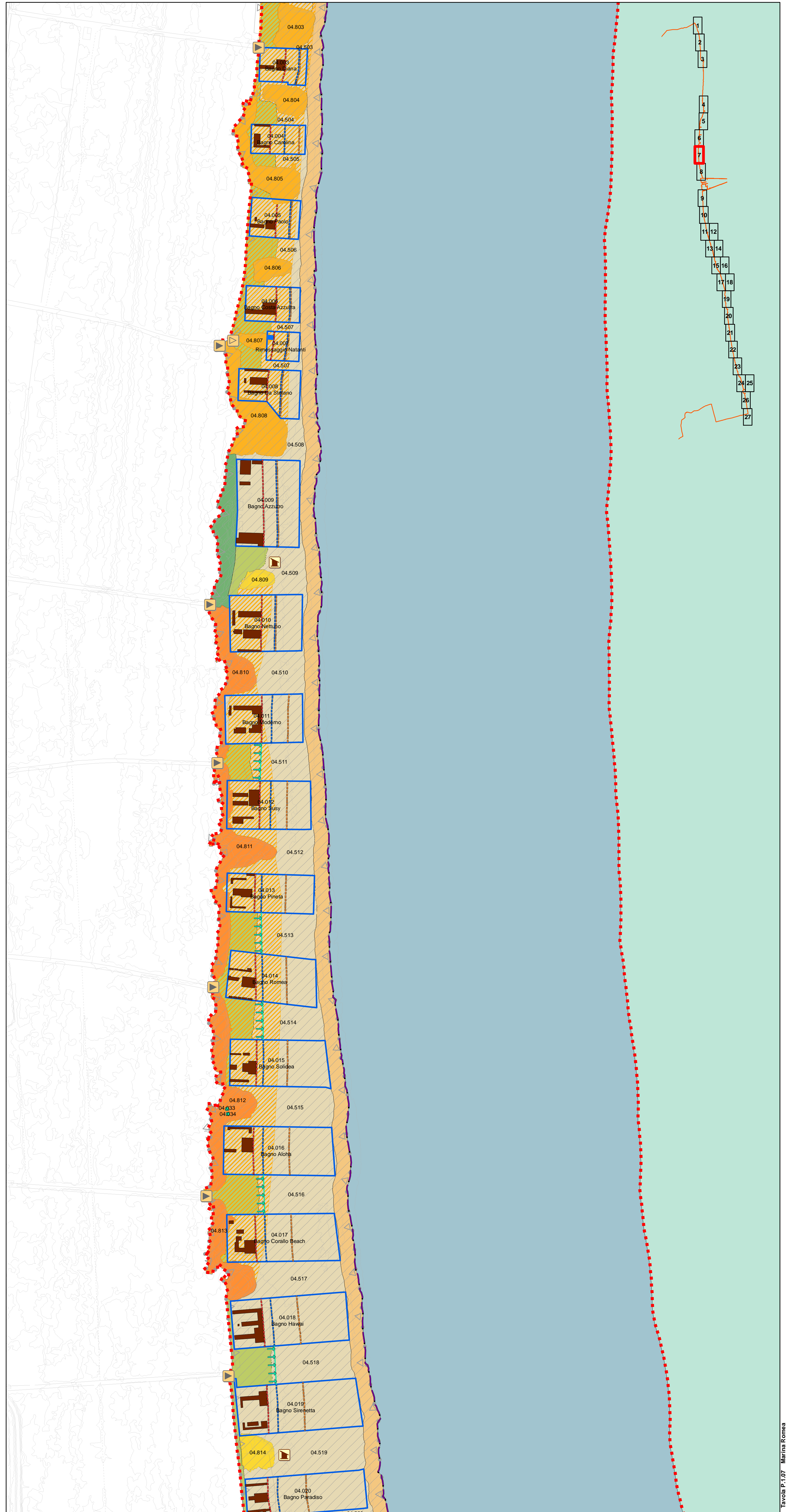
| | | | | | |
|--|---|-------------|--|--|--|
| | Accesso per servizi di pulizia (ordinario e/o straordinario e per gestione arenile) | Art.23 c2.a | | | |
| | Accessi pedonali ciclabili e carrabili | Art.23 c2.b | | | |


Modalità attuative particolari

| | | | | | |
|--|---------------------------------|-------------|--|--|--|
| | PDR Parco Botanico Lido Adriano | Art.11 c1.b | | | |
|--|---------------------------------|-------------|--|--|--|

Ambiti e componenti soggetti a RUE

| | | |
|--|-------------------------------------|--|
| | Ambiti soggetti a disciplina di RUE | |
| | Ambiti soggetti a disciplina di RUE | |
| | Ambiti soggetti a disciplina di RUE | |
| | Contesti paesistici di RUE | |
| | Impianti di RUE | |
| | Obiettivi di Località | |





POC - Piano dell'Arenile 2015

ELABORATO PRESCRITTIVO
 Elementi del piano
 Tavola P.1.08 Marina Romea - Porto Corsini

scala 1:2000
 0 25 50 100 150 200 Metri

POC ARENILE 2009

Approvato delibera C.C. N. 123211/202 del 21/12/2009
 Pubblicato B.U.R. N. 2/10 del 20/01/2010

POC ARENILE 2015

Adottato delibera C.C. N. 99757/76 del 16/07/2015
 Pubblicato B.U.R. N. 185 del 29/07/2015
 Approvato delibera C.C. N. del del
 Pubblicato B.U.R. N. del del

POC - Piano dell'Arenile 2015

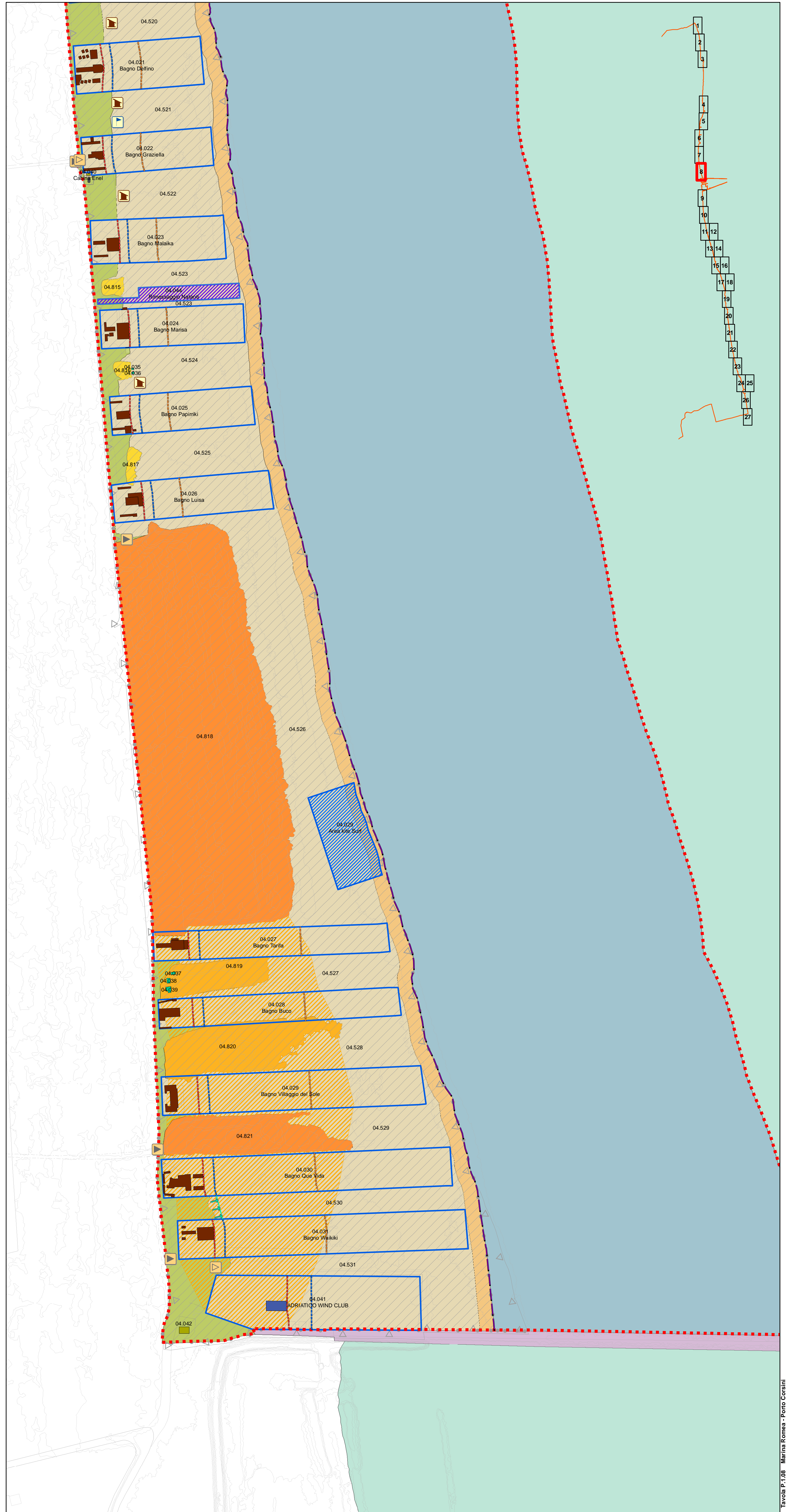
Elementi del Piano Tavola P.1.08 Marina Romea - Porto Corsini


Sindaco Generale Assessore Capo Area e servizio
Progettisti Arch. Francesca Prati, Arch. Raffaella Benedazzi, Arch. Leonardo Rossi, Arch. Daniela Casillo, Dott. Paolo Minguzzi
Istruttore Geom. Federica Prati
Consulenti Geom. Maurizio Bertini, Dott.ssa Patrizia Albertini, Dott. Geol. Sergio Nannini, Arch. Flavio Magnani, Geom. Paola Francesconi

Tavola P.1.08
Marina Romea - Porto Corsini

Elementi del Piano

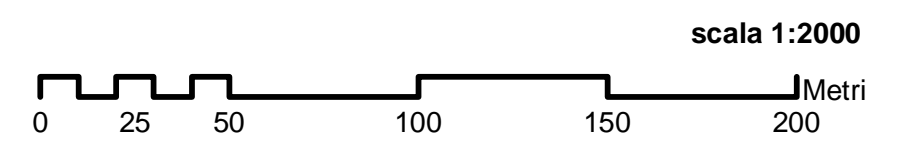
- Perimetro Piano dell'Arenile Art.1 c2
- Componenti idrogeomorfologiche-vegetazionali**
- Componenti idrogeomorfologiche-vegetazionali**
- Aree marginali o degradate e/o aree retrostanti Art.16
- Corpo dunoso con elementi di naturalità compromessi Art.17 c1.a
- Corpo dunoso con elementi di naturalità di particolare pregio Art.17 c1.c
- Spiagge Art.18
- Interventi di Ricostruzione del cordone dunoso (Rcd) Art.17 c1.d
- Specchio d'acqua Art.21
- Allineamenti**
- Strutture precarie fisse Art.7
- Servizi di supporto alla balneazione Art.7
- Pinete Art.15 c1
- Corpo dunoso con elementi di naturalità Art.17 c1.b
- Fascia di libero transito Art.19
- Opere di difesa a mare Art.20
- Linea di battigia Art.22
- Strutture precarie temporanee Art.7
- Articolazione delle componenti dei servizi turistico-ricreativi**
- Stabilimento balneare Art.33
- Stabilimento balneare con somministrazione pubblica Art.33 c5
- Attrezzature per il Soccorso Art.30
- Attrezzature per il salvataggio Art.31
- Base operative di società sportive veliche Art.27
- Capanni balneari Art.32
- Strutture particolari (cabina enel, discoteca, ristorante) Art.34
- Spiagge attrezzate per il rimessaggio di natanti Art.28
- Titolo d'utilizzo dell'arenile**
- Concessione Demanio Marittimo Art.1 c3
- Concessione Demanio Comunale Art.1 c3
- Concessione Demanio Militare Art.1 c3
- Proprietà Privata Art.1 c3
- Concessione Rimessaggio Natanti di progetto Art.44
- Concessione ad uso kitesurf Art.25
- Aree Polivalenti Art.26
- Limite area per delocalizzazione capanni Art.32 c3
- Delocalizzazione Stabilimenti Balneari Art.29
- Componenti sistema della mobilità**
- Accesso per servizi di pulizia (ordinario e/o straordinario e per gestione arenile) Art.23 c2.a
- Accessi pedonali ciclabili e carrabili Art.23 c2.b
- Modalità attuative particolari**
- PDR Parco Botanico Lido Adriano Art.11 c1.b
- Ambiti e componenti soggetti a RUE**
- Ambiti soggetti a disciplina di RUE
- Ambiti soggetti a disciplina di RUE
- Ambiti soggetti a disciplina di RUE
- Contesti paesistici di RUE
- Impianti di RUE
- Obiettivi di Località





POC - Piano dell'Arenile 2015

ELABORATO PRESCRITTIVO
 Elementi del piano
 Tavola P.1.09 Marina di Ravenna



POC ARENILE 2009

Approvato delibera C.C. N. 123211/202 del 21/12/2009
 Pubblicato B.U.R. N. 2/10 del 20/01/2010

POC ARENILE 2015

Adottato delibera C.C. N. 99757/76 del 16/07/2015
 Pubblicato B.U.R. N. 185 del 29/07/2015
 Approvato delibera C.C. N. del del
 Pubblicato B.U.R. N. del del

POC - Piano dell'Arenile 2015

Elementi del Piano Tavola P.1.09 Marina di Ravenna

Sindaco Fabrizio Matteucci
Segretario Generale Dott. Paolo Neri
Assessore Libero Asidi
Capo Area e servizio Dott.ssa Paola Bisci

Progettisti
 Arch. Francesca Prati
 Arch. Raffaella Benedazzi
 Arch. Leonardo Rossi
 Arch. Daniela Casillo
 Dott. Paolo Minguzzi

Istruttore
 Geom. Federica Prati

Consulenti
 Geom. Maurizio Bertini
 Dott.ssa Patrizia Alberici
 Dott. Geol. Sergio Nannini
 Arch. Flavio Magnani
 Geom. Paola Francesconi

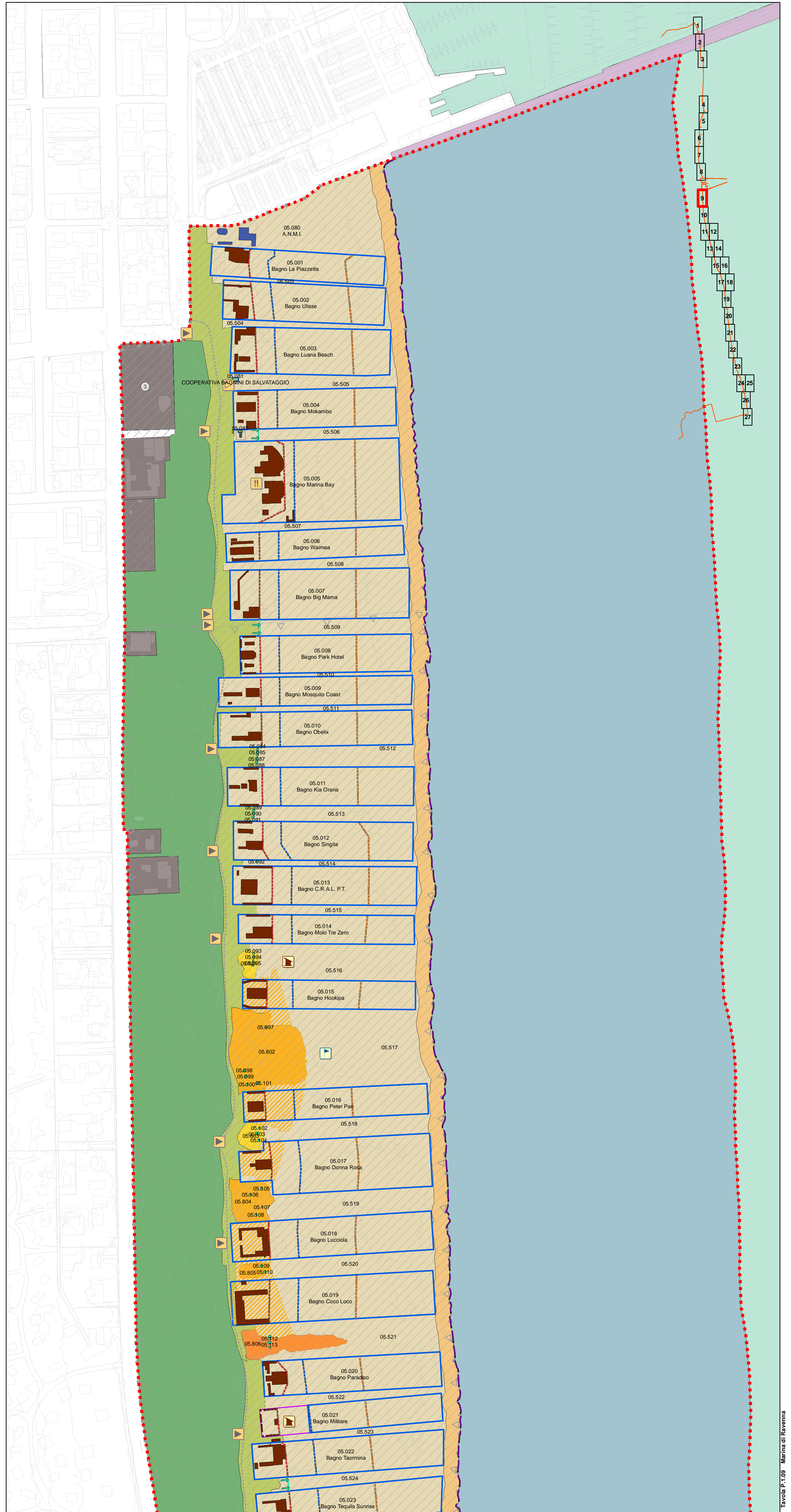
Tavola P.1.09
 Marina di Ravenna


Elementi del Piano

- Perimetro Piano dell'Arenile Art.1 c.2
- Componenti idrogeomorfologiche-vegetazionali**
- Componenti idrogeomorfologiche-vegetazionali**
- Aree marginali o degradate e/o aree retrostanti Art.16
- Pinete Art.15 c.1
- Corpo dunoso con elementi di naturalità compromessi Art.17 c.1.a
- Corpo dunoso con elementi di naturalità Art.17 c.1.b
- Corpo dunoso con elementi di naturalità di particolare pregio Art.17 c.1.c
- Spiagge Art.18
- Fascia di libero transito Art.19
- Interventi di Ricostruzione del cordone dunoso (Rcd) Art.17 c.1.d
- Opere di difesa a mare Art.20
- Specchio d'acqua Art.21
- Linea di battigia Art.22
- Allineamenti**
- Strutture precarie fisse Art.7
- Strutture precarie temporanee Art.7
- Servizi di supporto alla balneazione Art.7
- Articolazione delle componenti dei servizi turistico-ricreativi**
- Stabilimento balneare Art.33
- Stabilimento balneare con somministrazione pubblica Art.33 c.5
- Attrezzature per il Soccorso Art.30
- Attrezzature per il salvataggio Art.31
- Base operative di società sportive veliche Art.27
- Capanni balneari Art.32
- Strutture particolari (cabina enel, discoteca, ristorante) Art.34
- Spiagge attrezzate per il rimessaggio di natanti Art.28
- Titolo d'utilizzo dell'arenile**
- Concessione Demanio Marittimo Art.1 c.3
- Concessione Demanio Comunale Art.1 c.3
- Concessione Demanio Militare Art.1 c.3
- Proprietà Privata Art.1 c.3
- Concessione Rimessaggio Natanti di progetto Art.44
- Concessione ad uso kitesurf Art.25
- Aree Polivalenti Art.26
- Limite area per delocalizzazione capanni Art.32 c.3
- Delocalizzazione Stabilimenti Balneari Art.29
- Componenti sistema della mobilità**
- Accesso per servizi di pulizia (ordinario e/o straordinario e per gestione arenile) Art.23 c.2.a
- Accessi pedonali ciclabili e carrabili Art.23 c.2.b
- Modalità attuative particolari**
- PDR Parco Botanico Lido Adriano Art.11 c.1.b

Ambiti e componenti soggetti a RUE

- Ambiti soggetti a disciplina di RUE
- Ambiti soggetti a disciplina di RUE
- Ambiti soggetti a disciplina di RUE
- Contesti paesistici di RUE
- Impianti di RUE
- Obiettivi di Località





POC - Piano dell'Arenile 2015

ELABORATO PRESCRITTIVO
 Elementi del piano
 Tavola P.1.10 Marina di Ravenna

scala 1:2000
 0 25 50 100 150 200 Metri

POC ARENILE 2009

Approvato delibera C.C. N. 123211/202 del 21/12/2009
 Pubblicato B.U.R. N. 2/10 del 20/01/2010

POC ARENILE 2015

Adottato delibera C.C. N. 99757/76 del 16/07/2015
 Pubblicato B.U.R. N. 185 del 29/07/2015
 Approvato delibera C.C. N. del del
 Pubblicato B.U.R. N. del del

POC - Piano dell'Arenile 2015

Elementi del Piano Tavola P.1.10 Marina di Ravenna

Sindaco
 Segretario Generale
 Assessore
 Capo Area e servizio

Fabrizio Matteucci
 Dott. Paolo Neri
 Libero Assiti
 Dott.ssa Paola Bissi

Progettisti

Arch. Francesca Pioni
 Arch. Raffaella Benedazzi
 Arch. Leonardo Rossi
 Arch. Daniela Casillo
 Dott. Paolo Minguzzi

Istruttore

Geom. Federica Pioni

Consulenti

Geom. Maurizio Bertini
 Dott.ssa Patrizia Alberici
 Dott. Geol. Sergio Nannini
 Arch. Flavio Magnani
 Geom. Paola Francesconi

Tavola P.1.10
 Marina di Ravenna

Elementi del Piano

Perimetro Piano dell'Arenile

Componenti idrogeomorfologiche-vegetazionali

Componenti idrogeomorfologiche-vegetazionali

| | | | | | |
|--|---|-------------|--|---|-------------|
| | Aree marginali o degradate e/o aree retrostanti | Art.16 | | Pinete | Art.15 c1 |
| | Corpo dunoso con elementi di naturalità compromessi | Art.17 c1.a | | Corpo dunoso con elementi di naturalità | Art.17 c1.b |
| | Corpo dunoso con elementi di naturalità di particolare pregio | Art.17 c1.c | | Fascia di libero transito | Art.19 |
| | Spiagge | Art.18 | | Opere di difesa a mare | Art.20 |
| | Interventi di Ricostruzione del cordone dunoso (Rcd) | Art.17 c1.d | | Linea di battigia | Art.22 |
| | Specchio d'acqua | Art.21 | | | |

Allineamenti

| | | | | | |
|--|--------------------------------------|-------|--|-------------------------------|-------|
| | Strutture precarie fisse | Art.7 | | Strutture precarie temporanee | Art.7 |
| | Servizi di supporto alla balneazione | Art.7 | | | |

Articolazione delle componenti dei servizi turistico-ricreativi

| | | | | | |
|--|--|--------|--|---|-----------|
| | Stabilimento balneare | Art.33 | | Stabilimento balneare con somministrazione pubblica | Art.33 c5 |
| | Attrezzature per il Soccorso | Art.30 | | Attrezzature per il salvataggio | Art.31 |
| | Base operative di società sportive veliche | Art.27 | | Capanni balneari | Art.32 |
| | Strutture particolari (cabina enel, discoteca, ristorante) | Art.34 | | Spiagge attrezzate per il rimessaggio di natanti | Art.28 |

Titolo d'utilizzo dell'arenile

| | | | | | |
|--|---|----------|--|--|-----------|
| | Concessione Demanio Marittimo | Art.1 c3 | | Concessione Demanio Comunale | Art.1 c3 |
| | Concessione Demanio Militare | Art.1 c3 | | Proprietà Privata | Art.1 c3 |
| | Concessione Rimessaggio Natanti di progetto | Art.44 | | Concessione ad uso kitesurf | Art.25 |
| | Aree Polivalenti | Art.26 | | Limite area per delocalizzazione capanni | Art.32 c3 |
| | Delocalizzazione Stabilimenti Balneari | Art.29 | | | |

Componenti sistema della mobilità

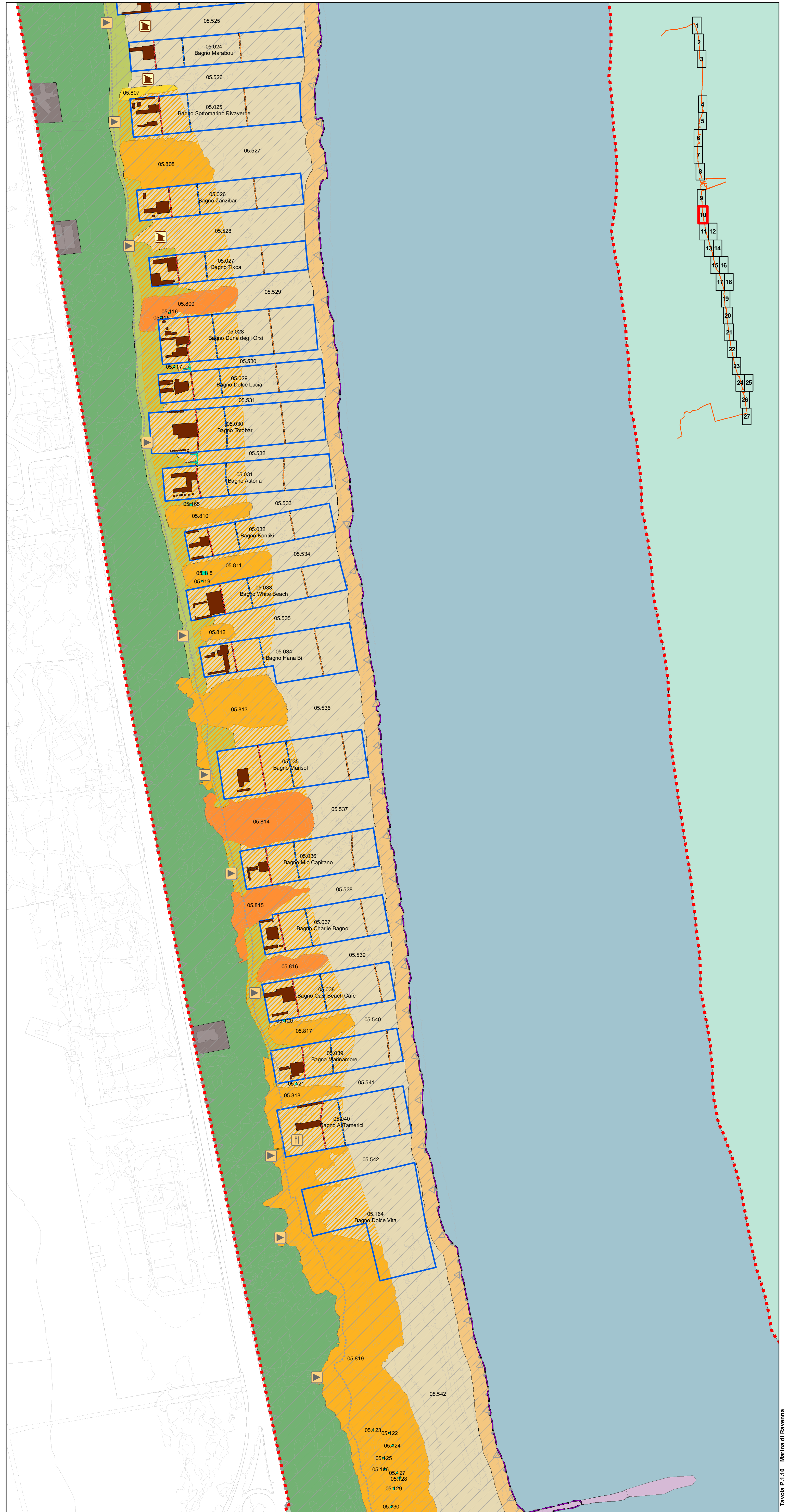
| | | |
|--|---|-------------|
| | Accesso per servizi di pulizia (ordinario e/o straordinario e per gestione arenile) | Art.23 c2.a |
| | Accessi pedonali ciclabili e carrabili | Art.23 c2.b |

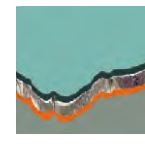
Modalità attuative particolari

| | | |
|--|---------------------------------|-------------|
| | PDR Parco Botanico Lido Adriano | Art.11 c1.b |
|--|---------------------------------|-------------|

Ambiti e componenti soggetti a RUE

| | |
|--|-------------------------------------|
| | Ambiti soggetti a disciplina di RUE |
| | Ambiti soggetti a disciplina di RUE |
| | Ambiti soggetti a disciplina di RUE |
| | Contesti paesistici di RUE |
| | Impianti di RUE |
| | Obiettivi di Località |





POC - Piano dell'Arenile 2015

ELABORATO PRESCRITTIVO
 Elementi del piano
 Tavola P.1.11 Punta Marina Terme

scala 1:2000
 0 25 50 100 150 200 Metri

POC ARENILE 2009

Approvato delibera C.C. N. 123211/202 del 21/12/2009
 Pubblicato B.U.R. N. 2/10 del 20/01/2010

POC ARENILE 2015

Adottato delibera C.C. N. 99757/76 del 16/07/2015
 Pubblicato B.U.R. N. 185 del 29/07/2015
 Approvato delibera C.C. N. del del
 Pubblicato B.U.R. N. del del

POC - Piano dell'Arenile 2015

Elementi del Piano Tavola P.1.11 Punta Marina Terme

Sindaco
 Segretario Generale
 Assessore
 Capo Area e servizio

Progettisti
 Fabrizio Matteucci
 Dott. Paolo Neri
 Libero Ascoli
 Dott.ssa Paola Bisci

Progettisti
 Arch. Francesca Proni
 Arch. Raffaella Benedazzi
 Arch. Leonardo Rossi
 Arch. Daniela Casillo
 Dott. Paolo Minguzzi

Istruttore
 Geom. Federica Proni

Consulenti
 Geom. Maurizio Bertini
 Dott.ssa Patrizia Alberici
 Dott. Geol. Sergio Nannini
 Arch. Flavio Magnani
 Geom. Paola Francesconi

**Tavola P.1.11
 Punta Marina Terme**

Elementi del Piano

- Perimetro Piano dell'Arenile Art.1 c2

- Componenti idrogeomorfologiche-vegetazionali**
- Componenti idrogeomorfologiche-vegetazionali**
- Aree marginali o degradate e/o aree retrostanti Art.16
- Pinete Art.15 c1
- Corpo dunoso con elementi di naturalità compromessi Art.17 c1.a
- Corpo dunoso con elementi di naturalità Art.17 c1.b
- Corpo dunoso con elementi di naturalità di particolare pregio Art.17 c1.c
- Spiagge Art.18
- Fascia di libero transito Art.19
- Interventi di Ricostruzione del cordone dunoso (Rcd) Art.17 c1.d
- Opere di difesa a mare Art.20
- Specchio d'acqua Art.21
- Linea di battaglia Art.22

- Allineamenti**
- Strutture precarie fisse Art.7
- Strutture precarie temporanee Art.7
- Servizi di supporto alla balneazione Art.7

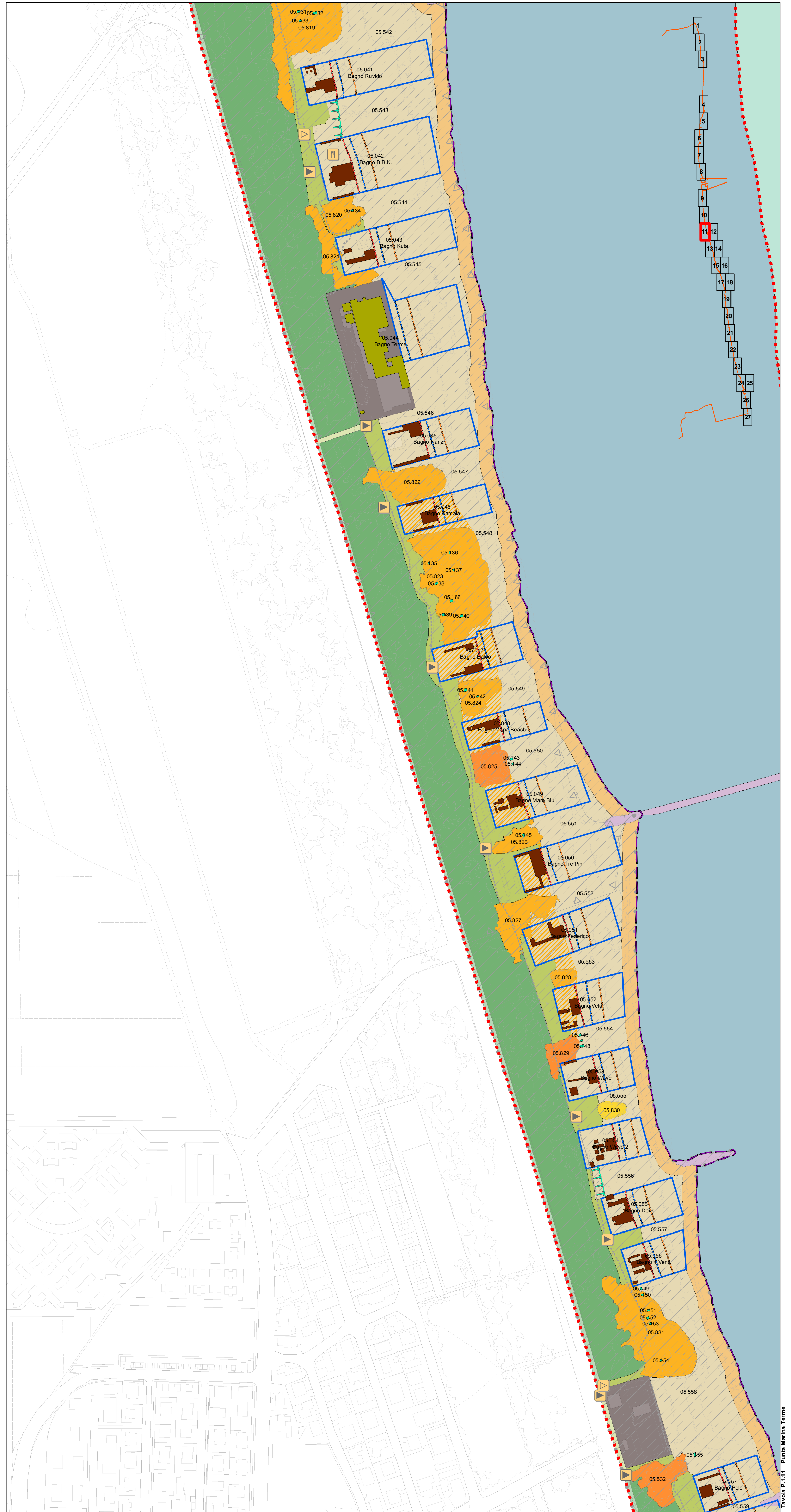
- Articolazione delle componenti dei servizi turistico-ricreativi**
- Stabilimento balneare Art.33
- Stabilimento balneare con somministrazione pubblica Art.33 c5
- Attrezzature per il Soccorso Art.30
- Attrezzature per il salvataggio Art.31
- Base operative di società sportive veliche Art.27
- Capanni balneari Art.32
- Strutture particolari (cabina enel, discoteca, ristorante) Art.34
- Spiagge attrezzate per il rimessaggio di natanti Art.28

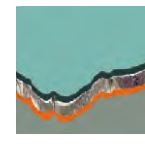
- Titolo d'utilizzo dell'arenile**
- Concessione Demanio Marittimo Art.1 c3
- Concessione Demanio Comunale Art.1 c3
- Concessione Demanio Militare Art.1 c3
- Proprietà Privata Art.1 c3
- Concessione Rimessaggio Natanti di progetto Art.44
- Concessione ad uso kitesurf Art.25
- Aree Polivalenti Art.26
- Limite area per delocalizzazione capanni Art.32 c3
- Delocalizzazione Stabilimenti Balneari Art.29

- Componenti sistema della mobilità**
- Accesso per servizi di pulizia (ordinario e/o straordinario e per gestione arenile) Art.23 c2.a
- Accessi pedonali ciclabili e carrabili Art.23 c2.b

- Modalità attuative particolari**
- PDR Parco Botanico Lido Adriano Art.11 c1.b

- Ambiti e componenti soggetti a RUE**
- Ambiti soggetti a disciplina di RUE
- Ambiti soggetti a disciplina di RUE
- Ambiti soggetti a disciplina di RUE
- Contesti paesistici di RUE
- Impianti di RUE
- Obiettivi di Località





POC ARENILE 2009

Approvato delibera C.C. N. 123211/202 del 21/12/2009
 Pubblicato B.U.R. N. 2/10 del 20/01/2010

POC ARENILE 2015

Adottato delibera C.C. N. 99757/76 del 16/07/2015
 Pubblicato B.U.R. N. 185 del 29/07/2015
 Approvato delibera C.C. N. del del
 Pubblicato B.U.R. N. del del

ELABORATO PRESCRITTIVO
 Elementi del piano
 Tavola P.1.12 Punta Marina Terme

scala 1:2000
 0 25 50 100 150 200 Metri

POC - Piano dell'Arenile 2015

Elementi del Piano Tavola P.1.12 Punta Marina Terme

Sindaco
 Segretario Generale
 Assessore
 Capo Area e servizio

Fabrizio Matteucci
 Dott. Paolo Neri
 Libero Assisi
 Dott.ssa Paola Bissi

Progettisti

Arch. Francesca Proni
 Arch. Raffaella Benedazzi
 Arch. Leonardo Rossi
 Arch. Daniela Casillo
 Dott. Paolo Minguzzi

Istruttore

Geom. Federica Proni

Consulenti

Geom. Maurizio Bertini
 Dott.ssa Patrizia Alberici
 Dott. Geol. Sergio Nannini
 Arch. Flavio Magnani
 Geom. Paola Francesconi

Tavola P.1.12
 Punta Marina Terme

Elementi del Piano

-  Perimetro Piano dell'Arenile Art.1 c2

- Componenti idrogeomorfologiche-vegetazionali**
- Componenti idrogeomorfologiche-vegetazionali**
-  Aree marginali o degradate e/o aree retrostanti Art.16
-  Pinete Art.15 c1
-  Corpo dunoso con elementi di naturalità compromessi Art.17 c1.a
-  Corpo dunoso con elementi di naturalità Art.17 c1.b
-  Corpo dunoso con elementi di naturalità di particolare pregio Art.17 c1.c
-  Spiagge Art.18
-  Fascia di libero transito Art.19
-  Interventi di Ricostruzione del cordone dunoso (Rcd) Art.17 c1.d
-  Opere di difesa a mare Art.20
-  Specchio d'acqua Art.21
-  Linea di battigia Art.22

- Allineamenti**
-  Strutture precarie fisse Art.7
-  Strutture precarie temporanee Art.7
-  Servizi di supporto alla balneazione Art.7

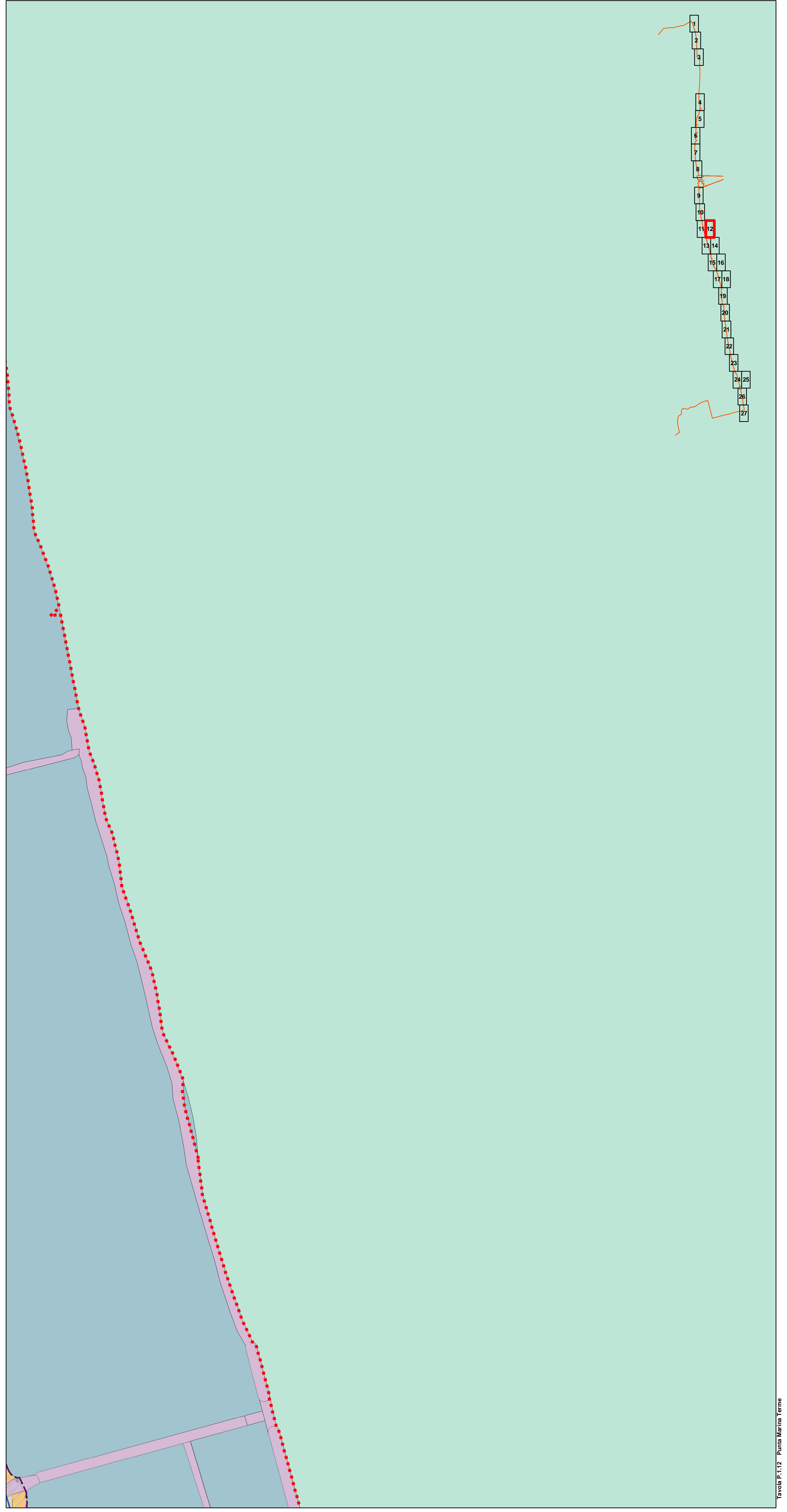
- Articolazione delle componenti dei servizi turistico-ricreativi**
-  Stabilimento balneare Art.33
-  Stabilimento balneare con somministrazione pubblica Art.33 c5
-  Attrezzature per il Soccorso Art.30
-  Attrezzature per il salvataggio Art.31
-  Base operative di società sportive veliche Art.27
-  Capanni balneari Art.32
-  Strutture particolari (cabina enel, discoteca, ristorante) Art.34
-  Spiagge attrezzate per il rimessaggio di natanti Art.28


- Titolo d'utilizzo dell'arenile**
-  Concessione Demanio Marittimo Art.1 c3
-  Concessione Demanio Comunale Art.1 c3
-  Concessione Demanio Militare Art.1 c3
-  Proprietà Privata Art.1 c3
-  Concessione Rimessaggio Natanti di progetto Art.44
-  Concessione ad uso kitesurf Art.25
-  Aree Polivalenti Art.26
-  Limite area per delocalizzazione capanni Art.32 c3
-  Delocalizzazione Stabilimenti Balneari Art.29

- Componenti sistema della mobilità**
-  Accesso per servizi di pulizia (ordinario e/o straordinario e per gestione arenile) Art.23 c2.a
-  Accessi pedonali ciclabili e carrabili Art.23 c2.b

- Modalità attuative particolari**
-  PDR Parco Botanico Lido Adriano Art.11 c1.b

- Ambiti e componenti soggetti a RUE**
-  Ambiti soggetti a disciplina di RUE
-  Ambiti soggetti a disciplina di RUE
-  Ambiti soggetti a disciplina di RUE
-  Contesti paesistici di RUE
-  Impianti di RUE
-  Obiettivi di Località





POC - Piano dell'Arenile 2015

ELABORATO PRESCRITTIVO
 Elementi del piano
 Tavola P.1.13 Punta Marina Terme

scala 1:2000
 0 25 50 100 150 200 Metri

POC ARENILE 2009

Approvato delibera C.C. N. 123211/202 del 21/12/2009
 Pubblicato B.U.R. N. 2/10 del 20/01/2010

POC ARENILE 2015

Adottato delibera C.C. N. 99757/76 del 16/07/2015
 Pubblicato B.U.R. N. 185 del 29/07/2015
 Approvato delibera C.C. N. del del
 Pubblicato B.U.R. N. del del

POC - Piano dell'Arenile 2015

Elementi del Piano Tavola P.1.13 Punta Marina Terme

Sindaco Segretario Generale Assessore Capo Area e servizio
 Fabrizio Matteucci
 Dott. Paolo Neri
 Libero Asini
 Dott.ssa Paola Bisci

Progettisti
 Arch. Francesca Prati
 Arch. Raffaella Benedazzi
 Arch. Leonardo Rossi
 Arch. Daniela Casillo
 Dott. Paolo Minguzzi

Istruttore
 Geom. Federica Prati

Consulenti
 Geom. Maurizio Bertini
 Dott.ssa Patrizia Alberici
 Dott. Geol. Sergio Nannini
 Arch. Flavio Magnani
 Geom. Paola Francesconi

**Tavola P.1.13
 Punta Marina Terme**

Elementi del Piano

- Perimetro Piano dell'Arenile Art.1 c.2

- Componenti idrogeomorfologiche-vegetazionali**
- Componenti idrogeomorfologiche-vegetazionali**
- Aree marginali o degradate e/o aree retrostanti Art.16
- Pinete Art.15 c.1
- Corpo dunoso con elementi di naturalità compromessi Art.17 c.1.a
- Corpo dunoso con elementi di naturalità Art.17 c.1.b
- Corpo dunoso con elementi di naturalità di particolare pregio Art.17 c.1.c
- Spiagge Art.18
- Fascia di libero transito Art.19
- Interventi di Ricostruzione del cordone dunoso (Rcd) Art.17 c.1.d
- Opere di difesa a mare Art.20
- Specchio d'acqua Art.21
- Linea di battaglia Art.22

- Allineamenti**
- Strutture precarie fisse Art.7
- Strutture precarie temporanee Art.7
- Servizi di supporto alla balneazione Art.7

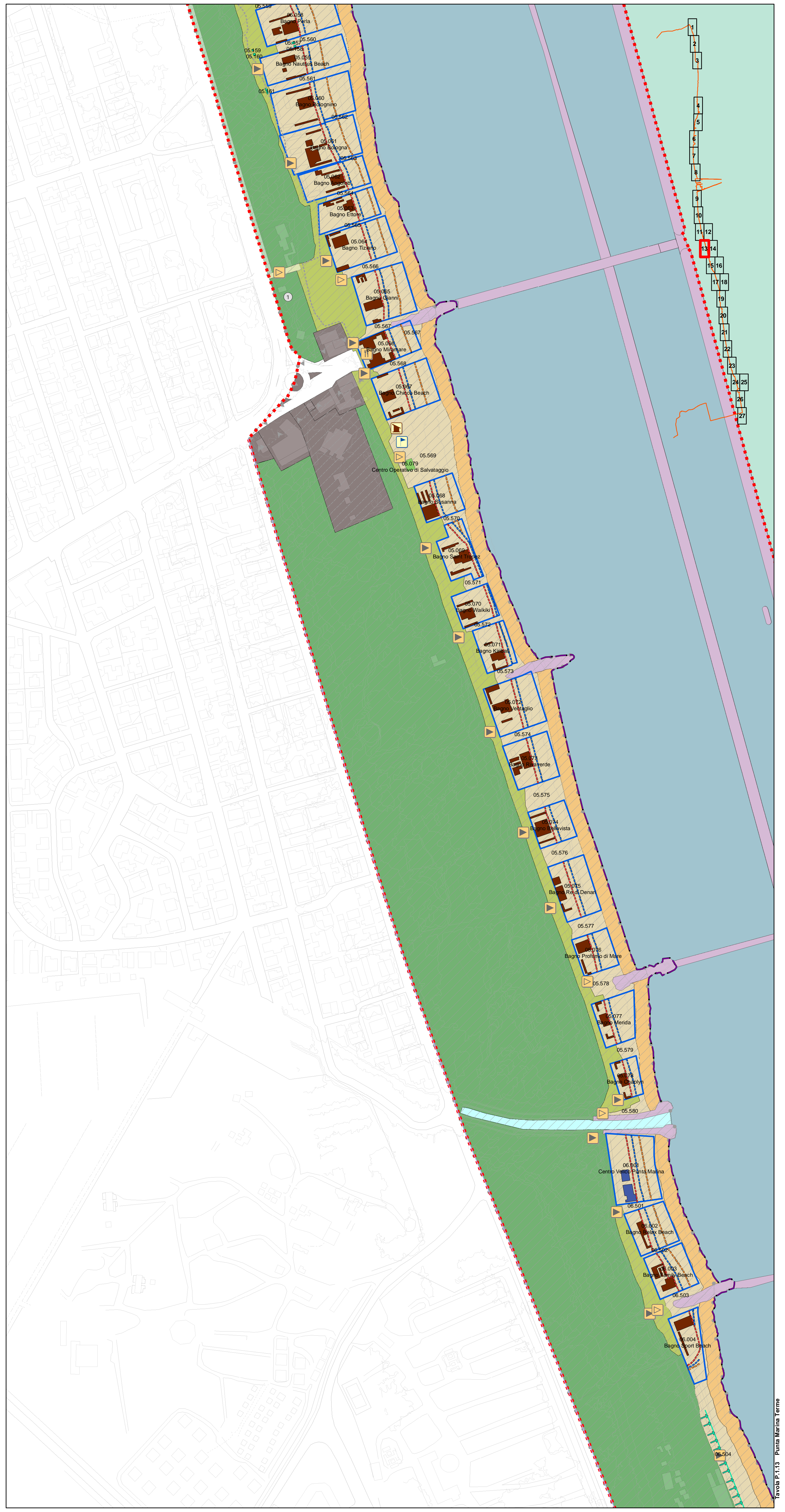
- Articolazione delle componenti dei servizi turistico-ricreativi**
- Stabilimento balneare Art.33
- Stabilimento balneare con somministrazione pubblica Art.33 c.5
- Attrezzature per il Soccorso Art.30
- Attrezzature per il salvataggio Art.31
- Base operative di società sportive veliche Art.27
- Capanni balneari Art.32
- Strutture particolari (cabina enel, discoteca, ristorante) Art.34
- Spiagge attrezzate per il rimessaggio di natanti Art.28

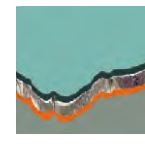
- Titolo d'utilizzo dell'arenile**
- Concessione Demanio Marittimo Art.1 c.3
- Concessione Demanio Comunale Art.1 c.3
- Concessione Demanio Militare Art.1 c.3
- Proprietà Privata Art.1 c.3
- Concessione Rimessaggio Natanti di progetto Art.44
- Concessione ad uso kitesurf Art.25
- Aree Polivalenti Art.26
- Limite area per delocalizzazione capanni Art.32 c.3
- Delocalizzazione Stabilimenti Balneari Art.29

- Componenti sistema della mobilità**
- Accesso per servizi di pulizia (ordinario e/o straordinario e per gestione arenile) Art.23 c.2.a
- Accessi pedonali ciclabili e carrabili Art.23 c.2.b

- Modalità attuative particolari**
- PDR Parco Botanico Lido Adriano Art.11 c.1.b

- Ambiti e componenti soggetti a RUE**
- Ambiti soggetti a disciplina di RUE
- Ambiti soggetti a disciplina di RUE
- Ambiti soggetti a disciplina di RUE
- Contesti paesistici di RUE
- Impianti di RUE
- Obiettivi di Località





POC ARENILE 2009

Approvato delibera C.C. N. 123211/202 del 21/12/2009
 Pubblicato B.U.R. N. 2/10 del 20/01/2010

POC ARENILE 2015

Adottato delibera C.C. N. 99757/76 del 16/07/2015
 Pubblicato B.U.R. N. 185 del 29/07/2015
 Approvato delibera C.C. N. del del
 Pubblicato B.U.R. N. del del

ELABORATO PRESCRITTIVO
 Elementi del piano
 Tavola P.1.14 Lido Adriano

scala 1:2000
 0 25 50 100 150 200 Metri

POC - Piano dell'Arenile 2015

Elementi del Piano Tavola P.1.14 Lido Adriano

Sindaco
 Segretario Generale
 Assessore
 Capo Area e servizio

Fabrizio Matteucci
 Dott. Paolo Neri
 Libero Asidi
 Dott.ssa Paola Bisci

Progettisti

Arch. Francesca Proni
 Arch. Raffaella Benedazzi
 Arch. Leonardo Rossi
 Arch. Daniela Casillo
 Dott. Paolo Minguzzi

Istruttore

Geom. Federica Proni

Consulenti

Geom. Maurizio Bertini
 Dott.ssa Patrizia Alberici
 Dott. Geol. Sergio Nannini
 Arch. Flavio Magnani
 Geom. Paola Francesconi

Tavola P.1.14
 Lido Adriano

Elementi del Piano

Perimetro Piano dell'Arenile Art.1 c2

Componenti idrogeomorfologiche-vegetazionali

Componenti idrogeomorfologiche-vegetazionali

- | | | | |
|---|-------------|---|-------------|
| Aree marginali o degradate e/o aree retrostanti | Art.16 | Pinete | Art.15 c1 |
| Corpo dunoso con elementi di naturalità compromessi | Art.17 c1.a | Corpo dunoso con elementi di naturalità | Art.17 c1.b |
| Corpo dunoso con elementi di naturalità di particolare pregio | Art.17 c1.c | | |
| Spiagge | Art.18 | Fascia di libero transito | Art.19 |
| Interventi di Ricostruzione del cordone dunoso (Rcd) | Art.17 c1.d | Opere di difesa a mare | Art.20 |
| Specchio d'acqua | Art.21 | Linea di battigia | Art.22 |

Allineamenti

- | | | | |
|--------------------------------------|-------|-------------------------------|-------|
| Strutture precarie fisse | Art.7 | Strutture precarie temporanee | Art.7 |
| Servizi di supporto alla balneazione | Art.7 | | |

Articolazione delle componenti dei servizi turistico-ricreativi

- | | | | |
|--|--------|---|-----------|
| Stabilimento balneare | Art.33 | Stabilimento balneare con somministrazione pubblica | Art.33 c5 |
| Attrezzature per il Soccorso | Art.30 | Attrezzature per il salvataggio | Art.31 |
| Base operative di società sportive veliche | Art.27 | Capanni balneari | Art.32 |
| Strutture particolari (cabina enel, discoteca, ristorante) | Art.34 | Spiagge attrezzate per il rimessaggio di natanti | Art.28 |

Titolo d'utilizzo dell'arenile

- | | | | |
|---|----------|--|-----------|
| Concessione Demanio Marittimo | Art.1 c3 | Concessione Demanio Comunale | Art.1 c3 |
| Concessione Demanio Militare | Art.1 c3 | Proprietà Privata | Art.1 c3 |
| Concessione Rimessaggio Natanti di progetto | Art.44 | Concessione ad uso kitesurf | Art.25 |
| Aree Polivalenti | Art.26 | Limite area per delocalizzazione capanni | Art.32 c3 |
| Delocalizzazione Stabilimenti Balneari | Art.29 | | |

Componenti sistema della mobilità

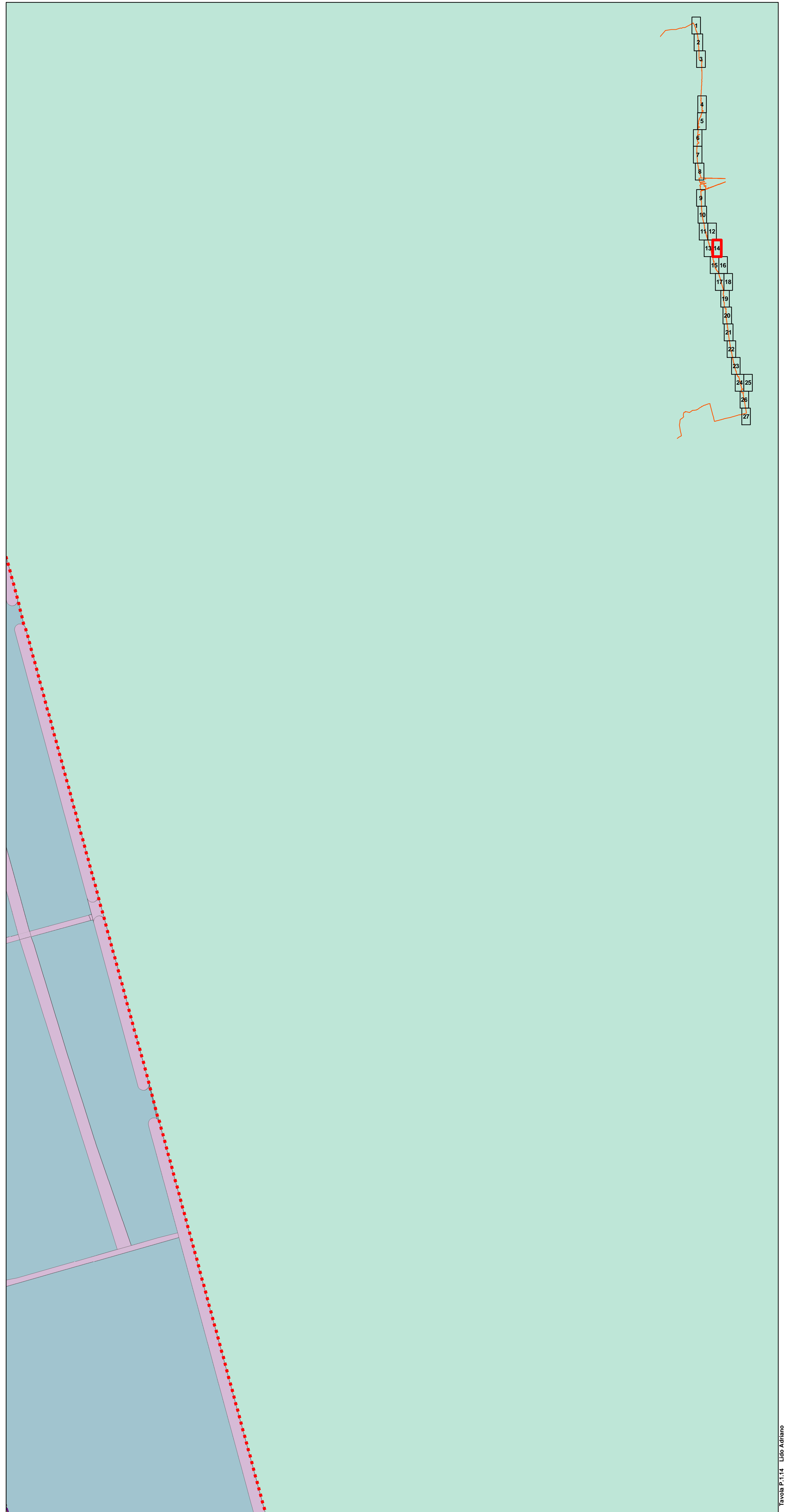
- | | |
|---|-------------|
| Accesso per servizi di pulizia (ordinario e/o straordinario e per gestione arenile) | Art.23 c2.a |
| Accessi pedonali ciclabili e carrabili | Art.23 c2.b |


Modalità attuative particolari

- | | |
|---------------------------------|-------------|
| PDR Parco Botanico Lido Adriano | Art.11 c1.b |
|---------------------------------|-------------|

Ambiti e componenti soggetti a RUE

- | |
|-------------------------------------|
| Ambiti soggetti a disciplina di RUE |
| Ambiti soggetti a disciplina di RUE |
| Ambiti soggetti a disciplina di RUE |
| Contesti paesistici di RUE |
| Impianti di RUE |
| Obiettivi di Località |





POC - Piano dell'Arenile 2015

ELABORATO PRESCRITTIVO
 Elementi del piano
 Tavola P.1.15 Lido Adriano

scala 1:2000
 0 25 50 100 150 200 Metri

POC ARENILE 2009

Approvato delibera C.C. N. 123211/202 del 21/12/2009
 Pubblicato B.U.R. N. 2/10 del 20/01/2010

POC ARENILE 2015

Adottato delibera C.C. N. 99757/76 del 16/07/2015
 Pubblicato B.U.R. N. 185 del 29/07/2015
 Approvato delibera C.C. N. del del
 Pubblicato B.U.R. N. del del

POC - Piano dell'Arenile 2015

Elementi del Piano

Tavola P.1.15

Lido Adriano

Sindaco Fabrizio Matteucci
Segretario Generale Dott. Paolo Neri
Assessore Libero Ascoli
Capo Area e servizio Dott.ssa Paola Bissi

Progettisti Arch. Francesca Prati
 Arch. Raffaella Benedazzi
 Arch. Leonardo Rossi
 Arch. Daniela Casillo
 Dott. Paolo Minguzzi

Istruttore Geom. Federica Prati

Consulenti Geom. Maurizio Bertini
 Dott.ssa Patrizia Alberici
 Dott. Geol. Sergio Nannini
 Arch. Flavio Magnani
 Geom. Paola Francesconi

Tavola P.1.15
Lido Adriano

Elementi del Piano

-  Perimetro Piano dell'Arenile Art.1 c2

- Componenti idrogeomorfologiche-vegetazionali**
- Componenti idrogeomorfologiche-vegetazionali**
-  Aree marginali o degradate e/o aree retrostanti Art.16
-  Pinete Art.15 c1
-  Corpo dunoso con elementi di naturalità compromessi Art.17 c1.a
-  Corpo dunoso con elementi di naturalità Art.17 c1.b
-  Corpo dunoso con elementi di naturalità di particolare pregio Art.17 c1.c
-  Spiagge Art.18
-  Fascia di libero transito Art.19
-  Interventi di Ricostruzione del cordone dunoso (Rcd) Art.17 c1.d
-  Opere di difesa a mare Art.20
-  Specchio d'acqua Art.21
-  Linea di battigia Art.22

- Allineamenti**
-  Strutture precarie fisse Art.7
-  Strutture precarie temporanee Art.7
-  Servizi di supporto alla balneazione Art.7

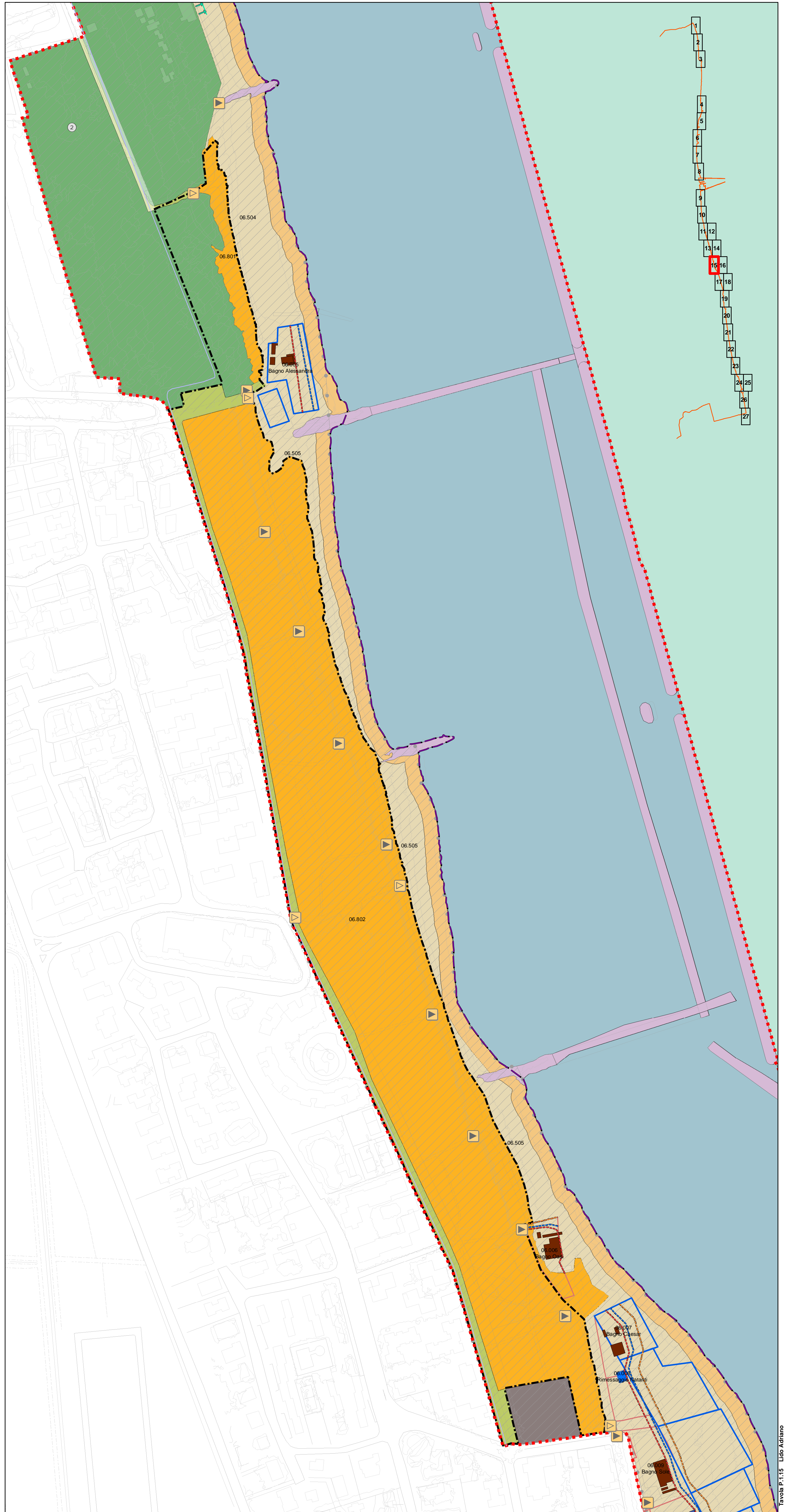
- Articolazione delle componenti dei servizi turistico-ricreativi**
-  Stabilimento balneare Art.33
-  Stabilimento balneare con somministrazione pubblica Art.33 c5
-  Attrezzature per il Soccorso Art.30
-  Attrezzature per il salvataggio Art.31
-  Base operative di società sportive veliche Art.27
-  Capanni balneari Art.32
-  Strutture particolari (cabina enel, discoteca, ristorante) Art.34
-  Spiagge attrezzate per il rimessaggio di natanti Art.28

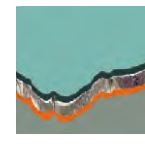
- Titolo d'utilizzo dell'arenile**
-  Concessione Demanio Marittimo Art.1 c3
-  Concessione Demanio Comunale Art.1 c3
-  Concessione Demanio Militare Art.1 c3
-  Proprietà Privata Art.1 c3
-  Concessione Rimessaggio Natanti di progetto Art.44
-  Concessione ad uso kitesurf Art.25
-  Aree Polivalenti Art.26
-  Limite area per delocalizzazione capanni Art.32 c3
-  Delocalizzazione Stabilimenti Balneari Art.29

- Componenti sistema della mobilità**
-  Accesso per servizi di pulizia (ordinario e/o straordinario e per gestione arenile) Art.23 c2.a
-  Accessi pedonali ciclabili e carrabili Art.23 c2.b

- Modalità attuative particolari**
-  PDR Parco Botanico Lido Adriano Art.11 c1.b

- Ambiti e componenti soggetti a RUE**
-  Ambiti soggetti a disciplina di RUE
-  Ambiti soggetti a disciplina di RUE
-  Ambiti soggetti a disciplina di RUE
-  Contesti paesistici di RUE
-  Impianti di RUE
-  Obiettivi di Località





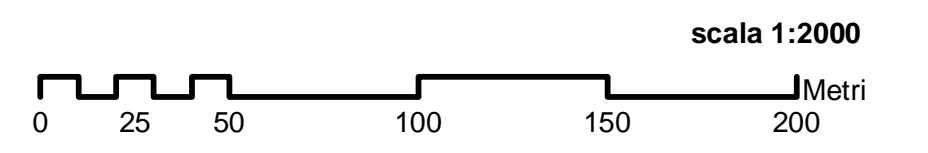
POC ARENILE 2009

Approvato delibera C.C. N. 123211/202 del 21/12/2009
 Pubblicato B.U.R. N. 2/10 del 20/01/2010

POC ARENILE 2015

Adottato delibera C.C. N. 99757/76 del 16/07/2015
 Pubblicato B.U.R. N. 185 del 29/07/2015
 Approvato delibera C.C. N. del del
 Pubblicato B.U.R. N. del del

ELABORATO PRESCRITTIVO
 Elementi del piano
 Tavola P.1.16 Lido Adriano



POC - Piano dell'Arenile 2015

Elementi del Piano Tavola P.1.16 Lido Adriano

Sindaco
 Segretario Generale
 Assessore
 Capo Area e servizio

Fabrizio Matteucci
 Dott. Paolo Neri
 Libero Assiti
 Dott.ssa Paola Bissi

Progettisti

Arch. Francesca Proni
 Arch. Raffaella Benedazzi
 Arch. Leonardo Rossi
 Arch. Daniela Casillo
 Dott. Paolo Minguzzi

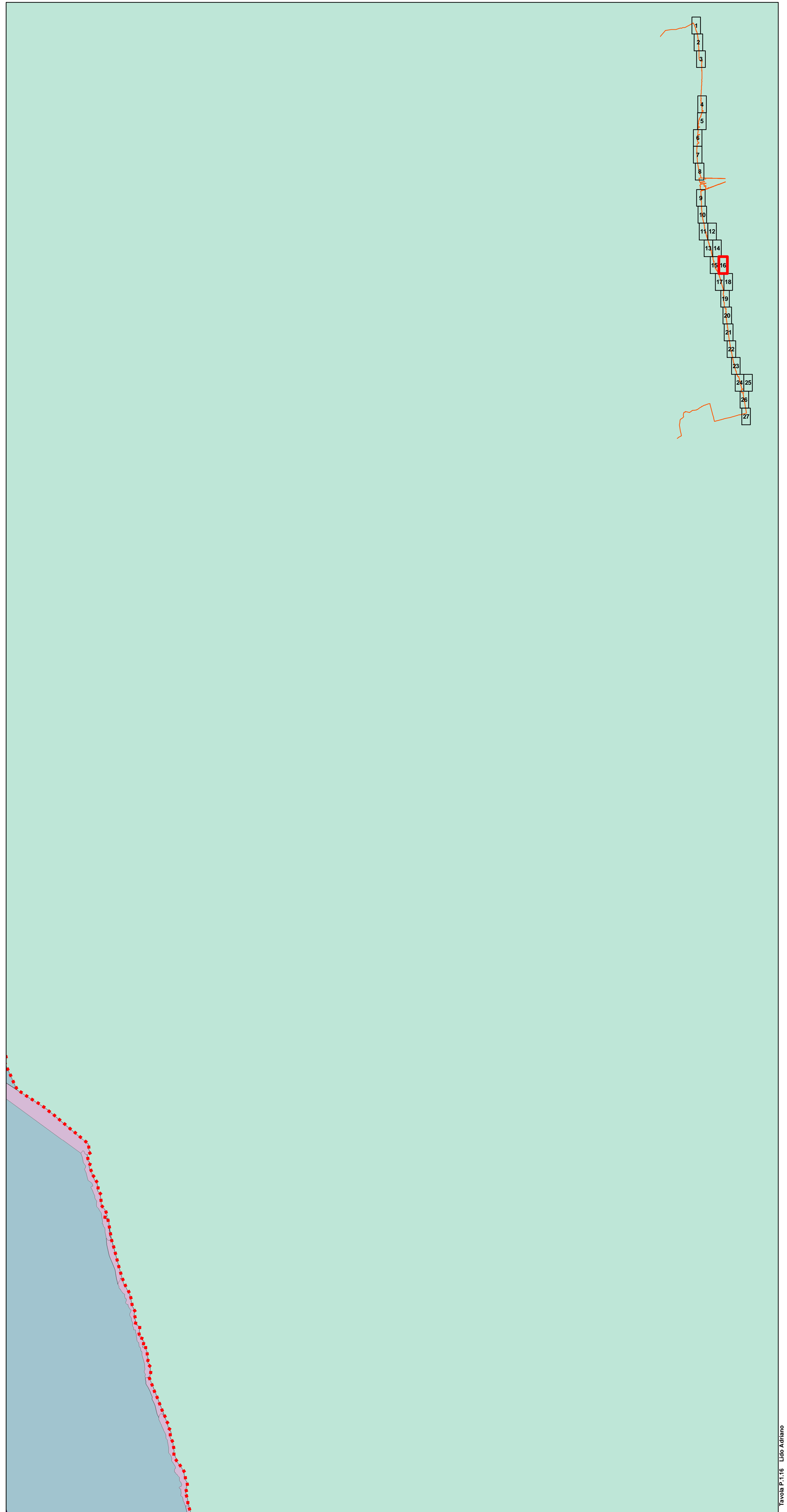
Istruttore

Geom. Federica Proni

Consulenti

Geom. Maurizio Bertini
 Dott.ssa Patrizia Alberici
 Dott. Geol. Sergio Nannini
 Arch. Flavio Magnani
 Geom. Paola Francesconi

Tavola P.1.16
 Lido Adriano



Elementi del Piano

Perimetro Piano dell'Arenile Art.1 c2

Componenti idrogeomorfologiche-vegetazionali

Componenti idrogeomorfologiche-vegetazionali

| | | | |
|---|-------------|---|-------------|
| Aree marginali o degradate e/o aree retrostanti | Art.16 | Pinete | Art.15 c1 |
| Corpo dunoso con elementi di naturalità compromessi | Art.17 c1.a | Corpo dunoso con elementi di naturalità | Art.17 c1.b |
| Corpo dunoso con elementi di naturalità di particolare pregio | Art.17 c1.c | | |
| Spiagge | Art.18 | Fascia di libero transito | Art.19 |
| Interventi di Ricostruzione del cordone dunoso (Rcd) | Art.17 c1.d | Opere di difesa a mare | Art.20 |
| Specchio d'acqua | Art.21 | Linea di battigia | Art.22 |

Allineamenti

| | | | |
|--------------------------------------|-------|-------------------------------|-------|
| Strutture precarie fisse | Art.7 | Strutture precarie temporanee | Art.7 |
| Servizi di supporto alla balneazione | Art.7 | | |

Articolazione delle componenti dei servizi turistico-ricreativi

| | | | |
|--|--------|---|-----------|
| Stabilimento balneare | Art.33 | Stabilimento balneare con somministrazione pubblica | Art.33 c5 |
| Attrezzature per il Soccorso | Art.30 | Attrezzature per il salvataggio | Art.31 |
| Base operative di società sportive veliche | Art.27 | Capanni balneari | Art.32 |
| Strutture particolari (cabina enel, discoteca, ristorante) | Art.34 | Spiagge attrezzate per il rimessaggio di natanti | Art.28 |

Titolo d'utilizzo dell'arenile

| | | | |
|---|----------|--|-----------|
| Concessione Demanio Marittimo | Art.1 c3 | Concessione Demanio Comunale | Art.1 c3 |
| Concessione Demanio Militare | Art.1 c3 | Proprietà Privata | Art.1 c3 |
| Concessione Rimessaggio Natanti di progetto | Art.44 | Concessione ad uso kitesurf | Art.25 |
| Aree Polivalenti | Art.26 | Limite area per delocalizzazione capanni | Art.32 c3 |
| Delocalizzazione Stabilimenti Balneari | Art.29 | | |

Componenti sistema della mobilità


| | |
|---|-------------|
| Accesso per servizi di pulizia (ordinario e/o straordinario e per gestione arenile) | Art.23 c2.a |
| Accessi pedonali ciclabili e carrabili | Art.23 c2.b |

Modalità attuative particolari

| | |
|---------------------------------|-------------|
| PDR Parco Botanico Lido Adriano | Art.11 c1.b |
|---------------------------------|-------------|

Ambiti e componenti soggetti a RUE

| |
|-------------------------------------|
| Ambiti soggetti a disciplina di RUE |
| Ambiti soggetti a disciplina di RUE |
| Ambiti soggetti a disciplina di RUE |
| Contesti paesistici di RUE |
| Impianti di RUE |
| Obiettivi di Località |



POC - Piano dell'Arenile 2015

ELABORATO PRESCRITTIVO
 Elementi del piano
 Tavola P.1.17 Lido Adriano

scala 1:2000
 0 25 50 100 150 200 Metri

POC ARENILE 2009

Approvato delibera C.C. N. 123211/202 del 21/12/2009
 Pubblicato B.U.R. N. 2/10 del 20/01/2010

POC ARENILE 2015

Adottato delibera C.C. N. 99757/76 del 16/07/2015
 Pubblicato B.U.R. N. 185 del 29/07/2015
 Approvato delibera C.C. N. del del
 Pubblicato B.U.R. N. del del

POC - Piano dell'Arenile 2015

Elementi del Piano

Tavola P.1.17

Lido Adriano

Sindaco Fabrizio Matteucci
Segretario Generale Dott. Paolo Neri
Assessore Capo Area e servizio Libero Ascoli
Assessore Dott.ssa Paola Bissi

Progettisti Arch. Francesca Proni
 Arch. Raffaella Benedazzi
 Arch. Leonardo Rossi
 Arch. Daniela Casillo
 Dott. Paolo Minguzzi

Istruttore Geom. Federica Proni

Consulenti Geom. Maurizio Bertini
 Dott.ssa Patrizia Alberici
 Dott. Geol. Sergio Nannini
 Arch. Flavio Magnani
 Geom. Paola Francesconi

Tavola P.1.17

Lido Adriano

Elementi del Piano

Perimetro Piano dell'Arenile

Art.1 c2

Componenti idrogeomorfologiche-vegetazionali

Componenti idrogeomorfologiche-vegetazionali

| | | | |
|---|-------------|---|-------------|
| Aree marginali o degradate e/o aree retrostanti | Art.16 | Pinete | Art.15 c1 |
| Corpo dunoso con elementi di naturalità compromessi | Art.17 c1.a | Corpo dunoso con elementi di naturalità | Art.17 c1.b |
| Corpo dunoso con elementi di naturalità di particolare pregio | Art.17 c1.c | Fascia di libero transito | Art.19 |
| Spiagge | Art.18 | Opere di difesa a mare | Art.20 |
| Interventi di Ricostruzione del cordone dunoso (Rcd) | Art.17 c1.d | Linea di battigia | Art.22 |
| Specchio d'acqua | Art.21 | | |

Allineamenti

| | | | |
|--------------------------------------|-------|-------------------------------|-------|
| Strutture precarie fisse | Art.7 | Strutture precarie temporanee | Art.7 |
| Servizi di supporto alla balneazione | Art.7 | | |

Articolazione delle componenti dei servizi turistico-ricreativi

| | | | |
|--|--------|---|-----------|
| Stabilimento balneare | Art.33 | Stabilimento balneare con somministrazione pubblica | Art.33 c5 |
| Attrezzature per il Soccorso | Art.30 | Attrezzature per il salvataggio | Art.31 |
| Base operative di società sportive veliche | Art.27 | Capanni balneari | Art.32 |
| Strutture particolari (cabina enel, discoteca, ristorante) | Art.34 | Spiagge attrezzate per il rimessaggio di natanti | Art.28 |

Titolo d'utilizzo dell'arenile

| | | | |
|---|----------|--|-----------|
| Concessione Demanio Marittimo | Art.1 c3 | Concessione Demanio Comunale | Art.1 c3 |
| Concessione Demanio Militare | Art.1 c3 | Proprietà Privata | Art.1 c3 |
| Concessione Rimessaggio Natanti di progetto | Art.44 | Concessione ad uso kitesurf | Art.25 |
| Aree Polivalenti | Art.26 | Limite area per delocalizzazione capanni | Art.32 c3 |
| Delocalizzazione Stabilimenti Balneari | Art.29 | | |

Componenti sistema della mobilità

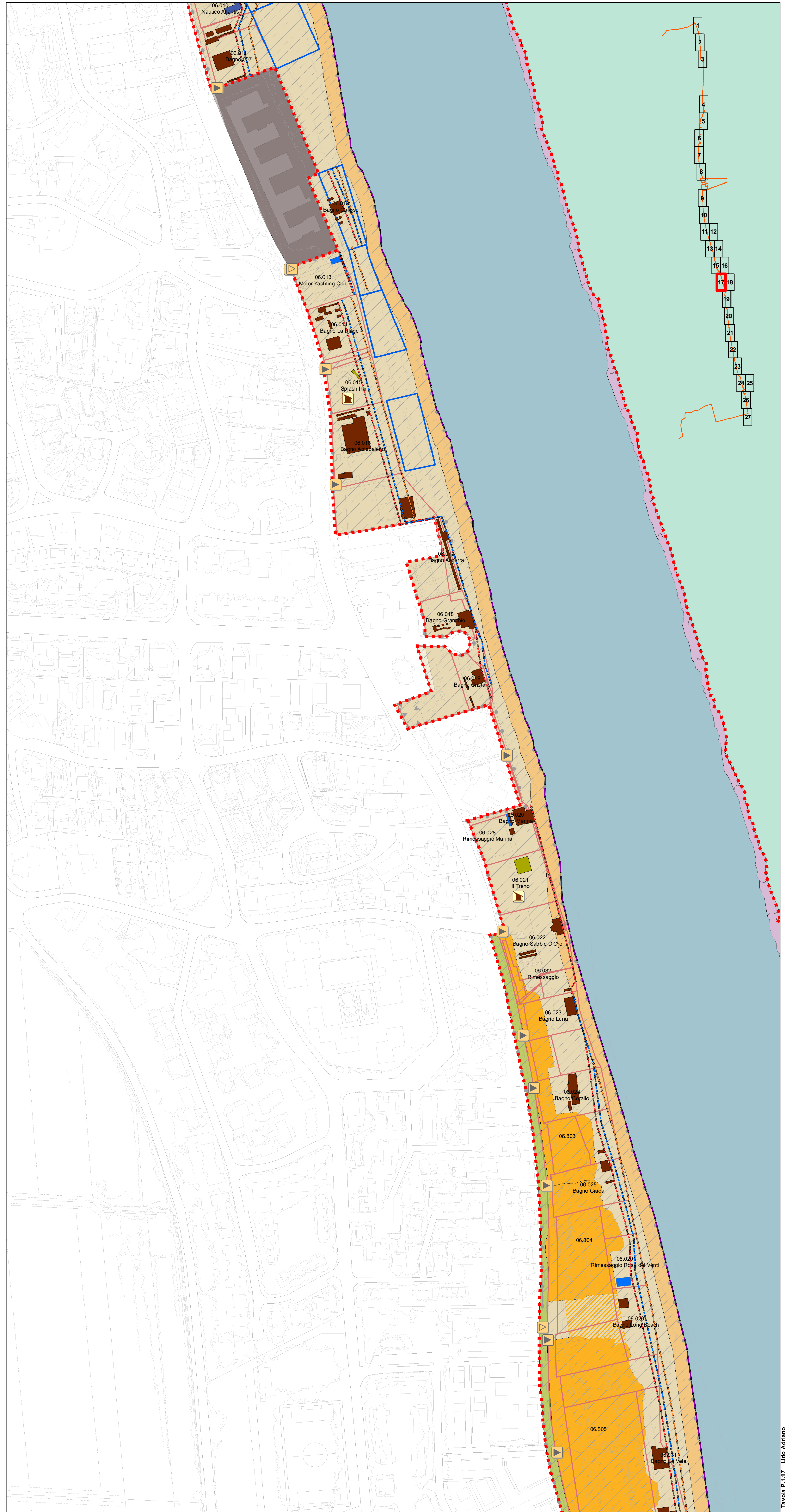
| | | | |
|---|-------------|--|--|
| Accesso per servizi di pulizia (ordinario e/o straordinario e per gestione arenile) | Art.23 c2.a | | |
| Accessi pedonali ciclabili e carrabili | Art.23 c2.b | | |

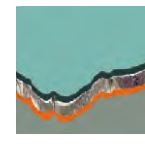
Modalità attuative particolari

| | | | |
|---------------------------------|-------------|--|--|
| PDR Parco Botanico Lido Adriano | Art.11 c1.b | | |
|---------------------------------|-------------|--|--|

Ambiti e componenti soggetti a RUE

| | |
|-------------------------------------|--|
| Ambiti soggetti a disciplina di RUE | |
| Ambiti soggetti a disciplina di RUE | |
| Ambiti soggetti a disciplina di RUE | |
| Contesti paesistici di RUE | |
| Impianti di RUE | |
| Obiettivi di Località | |





POC ARENILE 2009

Approvato delibera C.C. N. 123211/202 del 21/12/2009
 Pubblicato B.U.R. N. 2/10 del 20/01/2010

POC ARENILE 2015

Adottato delibera C.C. N. 99757/76 del 16/07/2015
 Pubblicato B.U.R. N. 185 del 29/07/2015
 Approvato delibera C.C. N. del del
 Pubblicato B.U.R. N. del del

ELABORATO PRESCRITTIVO
 Elementi del piano
 Tavola P.1.18 Lido Adriano

scala 1:2000
 0 25 50 100 150 200 Metri

POC - Piano dell'Arenile 2015

Elementi del Piano Tavola P.1.18 Lido Adriano

Sindaco
 Segretario Generale
 Assessore
 Capo Area e servizio

Fabrizio Matteucci
 Dott. Paolo Neri
 Libero Asidi
 Dott.ssa Paola Bissi

Progettisti

Arch. Francesca Proni
 Arch. Raffaella Benedazzi
 Arch. Leonardo Rossi
 Arch. Daniela Casillo
 Dott. Paolo Minguzzi

Istruttore

Geom. Federica Proni

Consulenti

Geom. Maurizio Bertini
 Dott.ssa Patrizia Alberici
 Dott. Geol. Sergio Nannini
 Arch. Flavio Magnani
 Geom. Paola Francesconi

Tavola P.1.18
 Lido Adriano

Elementi del Piano

Perimetro Piano dell'Arenile Art.1 c2

Componenti idrogeomorfologiche-vegetazionali

Componenti idrogeomorfologiche-vegetazionali

- | | |
|---|---|
| Aree marginali o degradate e/o aree retrostanti Art.16 | Pinete Art.15 c1 |
| Corpo dunoso con elementi di naturalità compromessi Art.17 c1.a | Corpo dunoso con elementi di naturalità Art.17 c1.b |
| Corpo dunoso con elementi di naturalità di particolare pregio Art.17 c1.c | |
| Spiagge Art.18 | Fascia di libero transito Art.19 |
| Interventi di Ricostruzione del cordone dunoso (Rcd) Art.17 c1.d | Opere di difesa a mare Art.20 |
| Specchio d'acqua Art.21 | Linea di battigia Art.22 |

Allineamenti

- | | |
|--|-------------------------------------|
| Strutture precarie fisse Art.7 | Strutture precarie temporanee Art.7 |
| Servizi di supporto alla balneazione Art.7 | |

Articolazione delle componenti dei servizi turistico-ricreativi

- | | |
|---|---|
| Stabilimento balneare Art.33 | Stabilimento balneare con somministrazione pubblica Art.33 c5 |
| Attrezzature per il Soccorso Art.30 | Attrezzature per il salvataggio Art.31 |
| Base operative di società sportive veliche Art.27 | Capanni balneari Art.32 |
| Strutture particolari (cabina enel, discoteca, ristorante) Art.34 | Spiagge attrezzate per il rimessaggio di natanti Art.28 |

Titolo d'utilizzo dell'arenile

- | | |
|--|--|
| Concessione Demanio Marittimo Art.1 c3 | Concessione Demanio Comunale Art.1 c3 |
| Concessione Demanio Militare Art.1 c3 | Proprietà Privata Art.1 c3 |
| Concessione Rimessaggio Natanti di progetto Art.44 | Concessione ad uso kitesurf Art.25 |
| Aree Polivalenti Art.26 | Limite area per delocalizzazione capanni Art.32 c3 |
| Delocalizzazione Stabilimenti Balneari Art.29 | |

Componenti sistema della mobilità

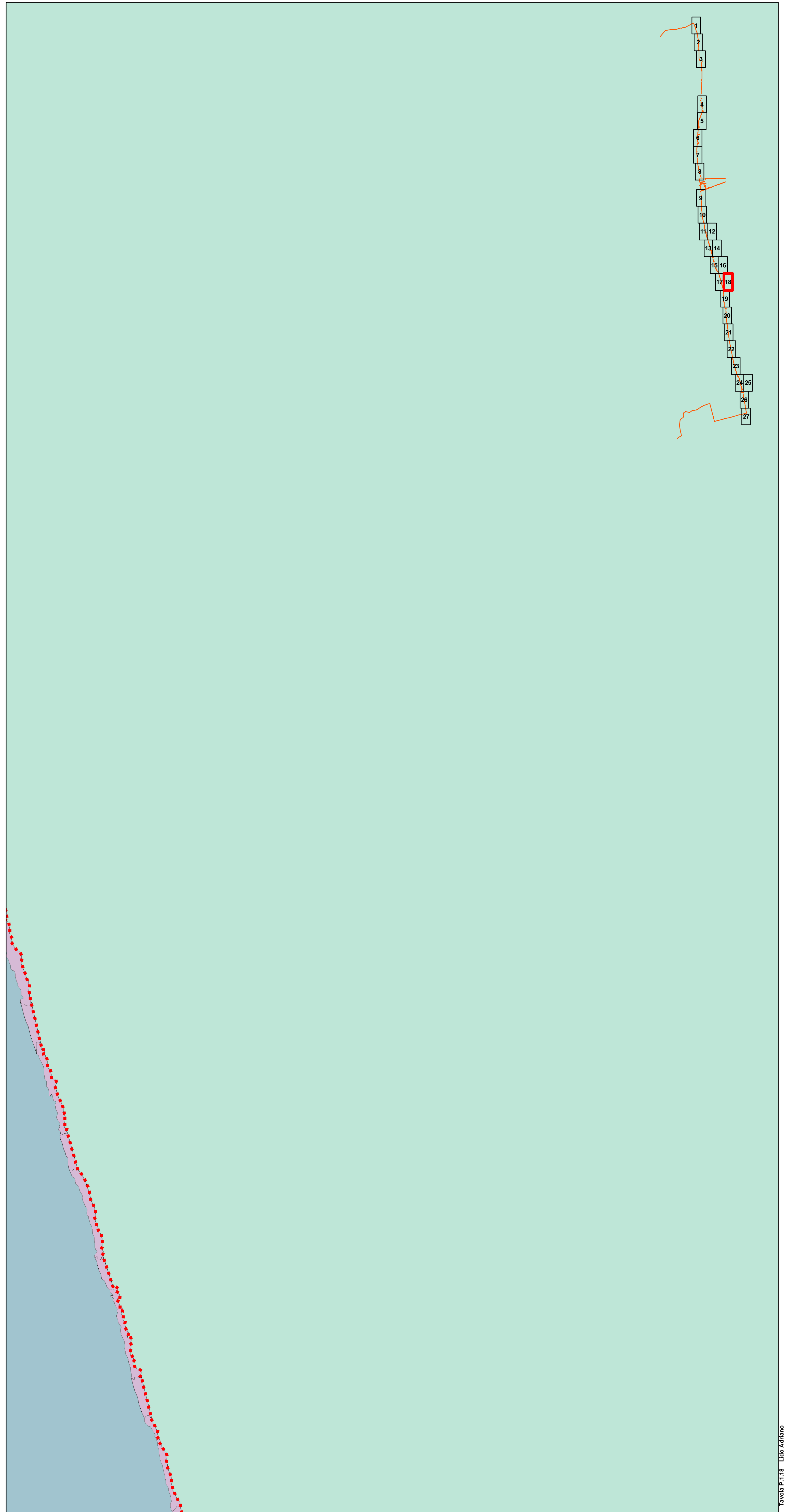
- | | |
|---|--|
| Accesso per servizi di pulizia (ordinario e/o straordinario e per gestione arenile) Art.23 c2.a | |
| Accessi pedonali ciclabili e carrabili Art.23 c2.b | |


Modalità attuative particolari

- | | |
|---|--|
| PDR Parco Botanico Lido Adriano Art.11 c1.b | |
|---|--|

Ambiti e componenti soggetti a RUE

- | | |
|-------------------------------------|--|
| Ambiti soggetti a disciplina di RUE | |
| Ambiti soggetti a disciplina di RUE | |
| Ambiti soggetti a disciplina di RUE | |
| Contesti paesistici di RUE | |
| Impianti di RUE | |
| Obiettivi di Località | |





POC - Piano dell'Arenile 2015

ELABORATO PRESCRITTIVO
 Elementi del piano
 Tavola P.1.19 Lido Adriano

scala 1:2000
 0 25 50 100 150 200 Metri

POC ARENILE 2009

Approvato delibera C.C. N. 123211/202 del 21/12/2009
 Pubblicato B.U.R. N. 2/10 del 20/01/2010

POC ARENILE 2015

Adottato delibera C.C. N. 99757/76 del 16/07/2015
 Pubblicato B.U.R. N. 185 del 29/07/2015
 Approvato delibera C.C. N. del del
 Pubblicato B.U.R. N. del del

POC - Piano dell'Arenile 2015

Elementi del Piano Tavola P.1.19 Lido Adriano

Sindaco
 Segretario Generale
 Assessore
 Capo Area e servizio

Progettisti
 Fabrizio Matteucci
 Dott. Paolo Neri
 Libero Ascoli
 Dott.ssa Paola Bissi

Progettisti
 Arch. Francesca Proni
 Arch. Raffaella Benedazzi
 Arch. Leonardo Rossi
 Arch. Daniela Casillo
 Dott. Paolo Minguzzi

Istruttore
 Geom. Federica Proni

Consulenti
 Geom. Maurizio Bertini
 Dott.ssa Patrizia Alberici
 Dott. Geol. Sergio Nannini
 Arch. Flavio Magnani
 Geom. Paola Francesconi

**Tavola P.1.19
 Lido Adriano**

Elementi del Piano

- Perimetro Piano dell'Arenile Art.1 c2

- Componenti idrogeomorfologiche-vegetazionali**
- Componenti idrogeomorfologiche-vegetazionali**
- Aree marginali o degradate e/o aree retrostanti Art.16
- Pinete Art.15 c1
- Corpo dunoso con elementi di naturalità compromessi Art.17 c1.a
- Corpo dunoso con elementi di naturalità Art.17 c1.b
- Corpo dunoso con elementi di naturalità di particolare pregio Art.17 c1.c
- Spiagge Art.18
- Fascia di libero transito Art.19
- Interventi di Ricostruzione del cordone dunoso (Rcd) Art.17 c1.d
- Opere di difesa a mare Art.20
- Specchio d'acqua Art.21
- Linea di battigia Art.22

- Allineamenti**
- Strutture precarie fisse Art.7
- Strutture precarie temporanee Art.7
- Servizi di supporto alla balneazione Art.7

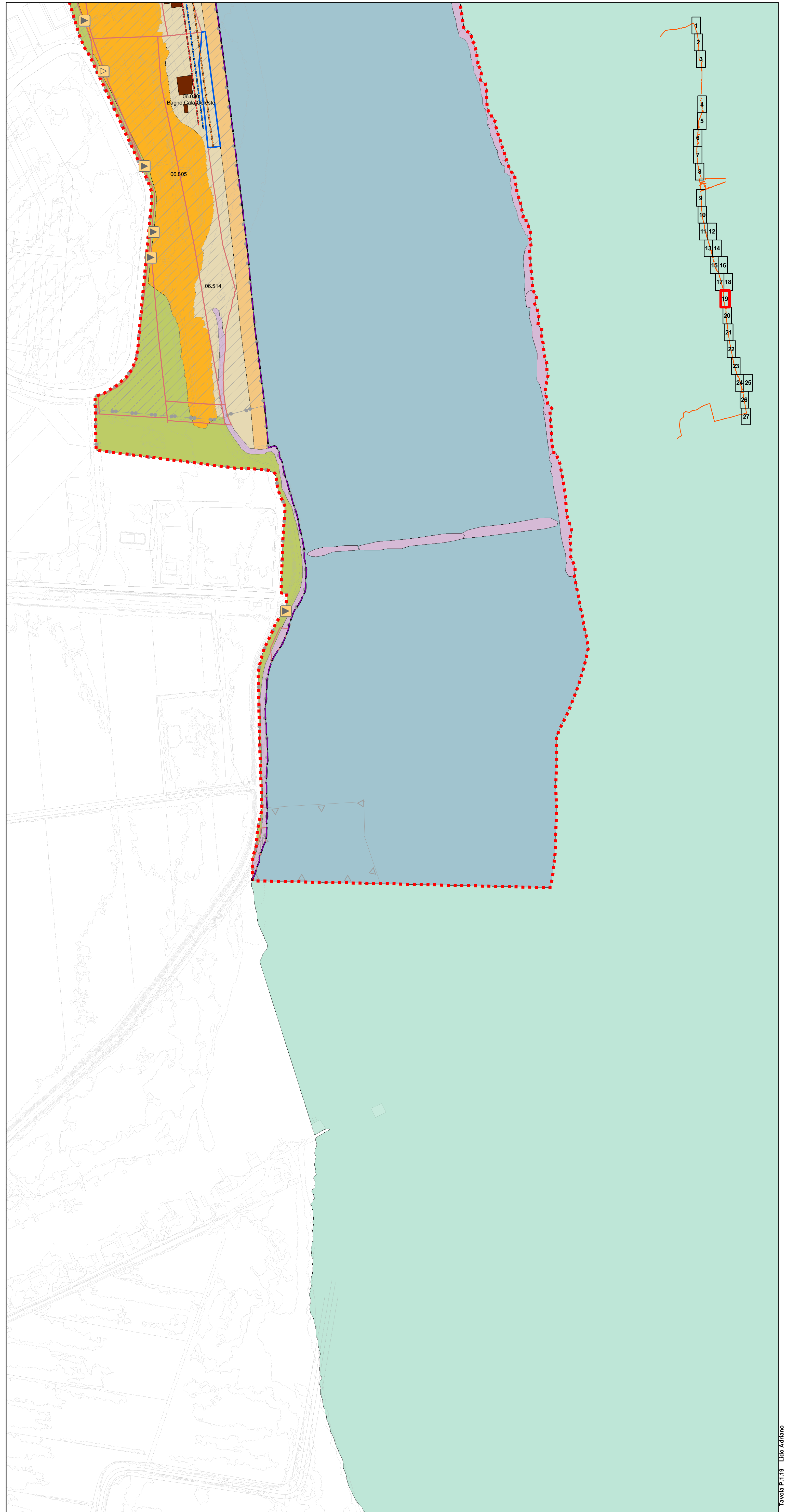
- Articolazione delle componenti dei servizi turistico-ricreativi**
- Stabilimento balneare Art.33
- Stabilimento balneare con somministrazione pubblica Art.33 c5
- Attrezzature per il Soccorso Art.30
- Attrezzature per il salvataggio Art.31
- Base operative di società sportive veliche Art.27
- Capanni balneari Art.32
- Strutture particolari (cabina enel, discoteca, ristorante) Art.34
- Spiagge attrezzate per il rimessaggio di natanti Art.28


- Titolo d'utilizzo dell'arenile**
- Concessione Demanio Marittimo Art.1 c3
- Concessione Demanio Comunale Art.1 c3
- Concessione Demanio Militare Art.1 c3
- Proprietà Privata Art.1 c3
- Concessione Rimessaggio Natanti di progetto Art.44
- Concessione ad uso kitesurf Art.25
- Aree Polivalenti Art.26
- Limite area per delocalizzazione capanni Art.32 c3
- Delocalizzazione Stabilimenti Balneari Art.29

- Componenti sistema della mobilità**
- Accesso per servizi di pulizia (ordinario e/o straordinario e per gestione arenile) Art.23 c2.a
- Accessi pedonali ciclabili e carrabili Art.23 c2.b

- Modalità attuative particolari**
- PDR Parco Botanico Lido Adriano Art.11 c1.b

- Ambiti e componenti soggetti a RUE**
- Ambiti soggetti a disciplina di RUE
- Ambiti soggetti a disciplina di RUE
- Ambiti soggetti a disciplina di RUE
- Contesti paesistici di RUE
- Impianti di RUE
- Obiettivi di Località





POC - Piano dell'Arenile 2015

ELABORATO PRESCRITTIVO
 Elementi del piano
 Tavola P.1.20 Lido di Dante

scala 1:2000
 0 25 50 100 150 200 Metri

POC ARENILE 2009

Approvato delibera C.C. N. 123211/202 del 21/12/2009
 Pubblicato B.U.R. N. 2/10 del 20/01/2010

POC ARENILE 2015

Adottato delibera C.C. N. 99757/76 del 16/07/2015
 Pubblicato B.U.R. N. 185 del 29/07/2015
 Approvato delibera C.C. N. del del
 Pubblicato B.U.R. N. del del

POC - Piano dell'Arenile 2015

Elementi del Piano

Tavola P.1.20

Lido di Dante

Sindaco
 Segretario Generale
 Assessore
 Capo Area e servizio

Fabrizio Matteucci
 Dott. Paolo Neri
 Libero Asisti
 Dott.ssa Paola Bisci

Progettisti

Arch. Francesca Pioni
 Arch. Raffaella Benedazzi
 Arch. Leonardo Rossi
 Arch. Daniela Casillo
 Dott. Paolo Minguzzi

Istruttore

Geom. Federica Pioni

Consulenti

Geom. Maurizio Bertini
 Dott.ssa Patrizia Albertini
 Dott. Geol. Sergio Nannini
 Arch. Flavio Magnani
 Geom. Paola Francesconi

Tavola P.1.20

Lido di Dante

Elementi del Piano

- Perimetro Piano dell'Arenile Art.1 c2

- Componenti idrogeomorfologiche-vegetazionali**
- Componenti idrogeomorfologiche-vegetazionali**
- Aree marginali o degradate e/o aree retrostanti Art.16
- Pinete Art.15 c1
- Corpo dunoso con elementi di naturalità compromessi Art.17 c1.a
- Corpo dunoso con elementi di naturalità Art.17 c1.b
- Corpo dunoso con elementi di naturalità di particolare pregio Art.17 c1.c
- Spiagge Art.18
- Fascia di libero transito Art.19
- Interventi di Ricostruzione del cordone dunoso (Rcd) Art.17 c1.d
- Opere di difesa a mare Art.20
- Specchio d'acqua Art.21
- Linea di battaglia Art.22

- Allineamenti**
- Strutture precarie fisse Art.7
- Strutture precarie temporanee Art.7
- Servizi di supporto alla balneazione Art.7

- Articolazione delle componenti dei servizi turistico-ricreativi**
- Stabilimento balneare Art.33
- Stabilimento balneare con somministrazione pubblica Art.33 c5
- Attrezzature per il Soccorso Art.30
- Attrezzature per il salvataggio Art.31
- Base operative di società sportive veliche Art.27
- Capanni balneari Art.32
- Strutture particolari (cabina enel, discoteca, ristorante) Art.34
- Spiagge attrezzate per il rimessaggio di natanti Art.28

- Titolo d'utilizzo dell'arenile**
- Concessione Demanio Marittimo Art.1 c3
- Concessione Demanio Comunale Art.1 c3
- Concessione Demanio Militare Art.1 c3
- Proprietà Privata Art.1 c3
- Concessione Rimessaggio Natanti di progetto Art.44
- Concessione ad uso kitesurf Art.25
- Aree Polivalenti Art.26
- Limite area per delocalizzazione capanni Art.32 c3
- Delocalizzazione Stabilimenti Balneari Art.29


- Componenti sistema della mobilità**
- Accesso per servizi di pulizia (ordinario e/o straordinario e per gestione arenile) Art.23 c2.a
- Accessi pedonali ciclabili e carrabili Art.23 c2.b

- Modalità attuative particolari**
- PDR Parco Botanico Lido Adriano Art.11 c1.b

Ambiti e componenti soggetti a RUE

- Ambiti soggetti a disciplina di RUE
- Ambiti soggetti a disciplina di RUE
- Ambiti soggetti a disciplina di RUE
- Contesti paesistici di RUE
- Impianti di RUE
- Obiettivi di Località





POC - Piano dell'Arenile 2015

ELABORATO PRESCRITTIVO
 Elementi del piano
 Tavola P.1.21 Foce Bevano

scala 1:2000
 0 25 50 100 150 200 Metri

POC ARENILE 2009

Approvato delibera C.C. N. 123211/202 del 21/12/2009
 Pubblicato B.U.R. N. 2/10 del 20/01/2010

POC ARENILE 2015

Adottato delibera C.C. N. 99757/76 del 16/07/2015
 Pubblicato B.U.R. N. 185 del 29/07/2015
 Approvato delibera C.C. N. del del
 Pubblicato B.U.R. N. del del

POC - Piano dell'Arenile 2015

Elementi del Piano Tavola P.1.21 Foce Bevano

Sindaco
 Segretario Generale
 Assessore
 Capo Area e servizio

Progettisti
 Fabrizio Matteucci
 Dott. Paolo Neri
 Libero Ascoli
 Dott.ssa Paola Bisci

Progettisti
 Arch. Francesca Proni
 Arch. Raffaella Benedazzi
 Arch. Leonardo Rossi
 Arch. Daniela Casillo
 Dott. Paolo Minguzzi

Istruttore
 Geom. Federica Proni

Consulenti
 Geom. Maurizio Bertini
 Dott.ssa Patrizia Alberici
 Dott. Geol. Sergio Nannini
 Arch. Flavio Magnani
 Geom. Paola Francesconi

**Tavola P.1.21
 Foce Bevano**

Elementi del Piano

- Perimetro Piano dell'Arenile Art.1 c.2

- Componenti idrogeomorfologiche-vegetazionali**
- Componenti idrogeomorfologiche-vegetazionali**
- Aree marginali o degradate e/o aree retrostanti Art.16
- Pinete Art.15 c.1
- Corpo dunoso con elementi di naturalità compromessi Art.17 c.1.a
- Corpo dunoso con elementi di naturalità Art.17 c.1.b
- Corpo dunoso con elementi di naturalità di particolare pregio Art.17 c.1.c
- Spiagge Art.18
- Fascia di libero transito Art.19
- Interventi di Ricostruzione del cordone dunoso (Rcd) Art.17 c.1.d
- Opere di difesa a mare Art.20
- Specchio d'acqua Art.21
- Linea di battaglia Art.22

- Allineamenti**
- Strutture precarie fisse Art.7
- Strutture precarie temporanee Art.7
- Servizi di supporto alla balneazione Art.7

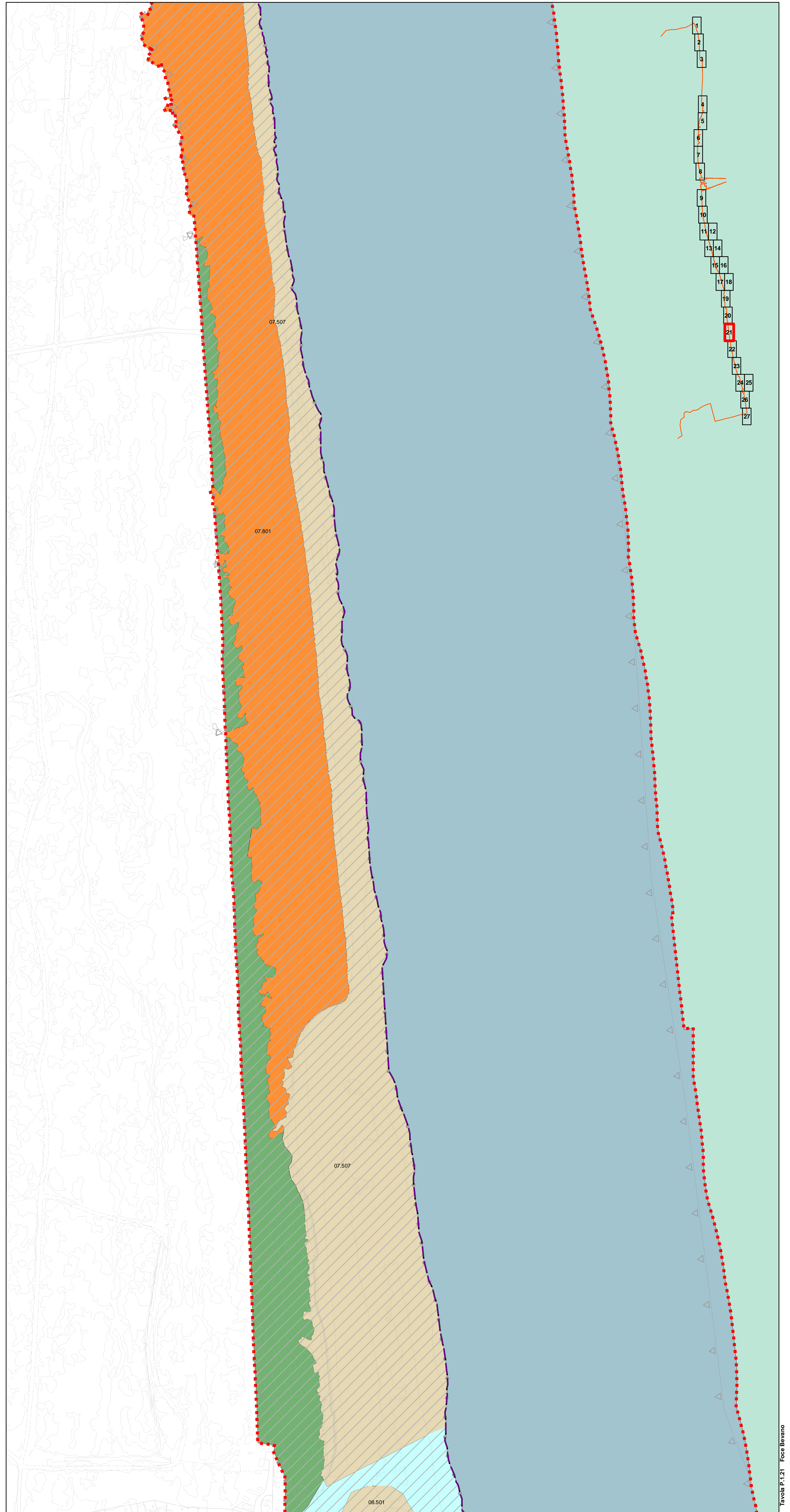
- Articolazione delle componenti dei servizi turistico-ricreativi**
- Stabilimento balneare Art.33
- Stabilimento balneare con somministrazione pubblica Art.33 c.5
- Attrezzature per il Soccorso Art.30
- Attrezzature per il salvataggio Art.31
- Base operative di società sportive veliche Art.27
- Capanni balneari Art.32
- Strutture particolari (cabina enel, discoteca, ristorante) Art.34
- Spiagge attrezzate per il rimessaggio di natanti Art.28


- Titolo d'utilizzo dell'arenile**
- Concessione Demanio Marittimo Art.1 c.3
- Concessione Demanio Comunale Art.1 c.3
- Concessione Demanio Militare Art.1 c.3
- Proprietà Privata Art.1 c.3
- Concessione Rimessaggio Natanti di progetto Art.44
- Concessione ad uso kitesurf Art.25
- Aree Polivalenti Art.26
- Limite area per delocalizzazione capanni Art.32 c.3
- Delocalizzazione Stabilimenti Balneari Art.29

- Componenti sistema della mobilità**
- Accesso per servizi di pulizia (ordinario e/o straordinario e per gestione arenile) Art.23 c.2.a
- Accessi pedonali ciclabili e carrabili Art.23 c.2.b

- Modalità attuative particolari**
- PDR Parco Botanico Lido Adriano Art.11 c.1.b

- Ambiti e componenti soggetti a RUE**
- Ambiti soggetti a disciplina di RUE
- Ambiti soggetti a disciplina di RUE
- Ambiti soggetti a disciplina di RUE
- Contesti paesistici di RUE
- Impianti di RUE
- Obiettivi di Località





POC - Piano dell'Arenile 2015

ELABORATO PRESCRITTIVO
 Elementi del piano
 Tavola P.1.22 Foce Bevano

scala 1:2000
 0 25 50 100 150 200 Metri

POC ARENILE 2009

Approvato delibera C.C. N. 123211/202 del 21/12/2009
 Pubblicato B.U.R. N. 2/10 del 20/01/2010

POC ARENILE 2015

Adottato delibera C.C. N. 99757/76 del 16/07/2015
 Pubblicato B.U.R. N. 185 del 29/07/2015
 Approvato delibera C.C. N. del del
 Pubblicato B.U.R. N. del del

POC - Piano dell'Arenile 2015

Elementi del Piano Tavola P.1.22 Foce Bevano

Sindaco
 Segretario Generale
 Assessore
 Capo Area e servizio

Progettisti
 Fabrizio Matteucci
 Dott. Paolo Neri
 Libero Ascoli
 Dott.ssa Paola Bisci

Progettisti
 Arch. Francesca Prati
 Arch. Raffaella Benedazzi
 Arch. Leonardo Rossi
 Arch. Daniela Casillo
 Dott. Paolo Minguzzi

Istruttore
 Geom. Federica Prati

Consulenti
 Geom. Maurizio Bertini
 Dott.ssa Patrizia Albertini
 Dott. Geol. Sergio Nannini
 Arch. Flavio Magnani
 Geom. Paola Francesconi

**Tavola P.1.22
 Foce Bevano**

Elementi del Piano

- Perimetro Piano dell'Arenile Art.1 c.2

- Componenti idrogeomorfologiche-vegetazionali**
- Componenti idrogeomorfologiche-vegetazionali**
- Aree marginali o degradate e/o aree retrostanti Art.16
- Pinete Art.15 c.1
- Corpo dunoso con elementi di naturalità compromessi Art.17 c.1.a
- Corpo dunoso con elementi di naturalità Art.17 c.1.b
- Corpo dunoso con elementi di naturalità di particolare pregio Art.17 c.1.c
- Spiagge Art.18
- Fascia di libero transito Art.19
- Interventi di Ricostruzione del cordone dunoso (Rcd) Art.17 c.1.d
- Opere di difesa a mare Art.20
- Specchio d'acqua Art.21
- Linea di battaglia Art.22

- Allineamenti**
- Strutture precarie fisse Art.7
- Strutture precarie temporanee Art.7
- Servizi di supporto alla balneazione Art.7

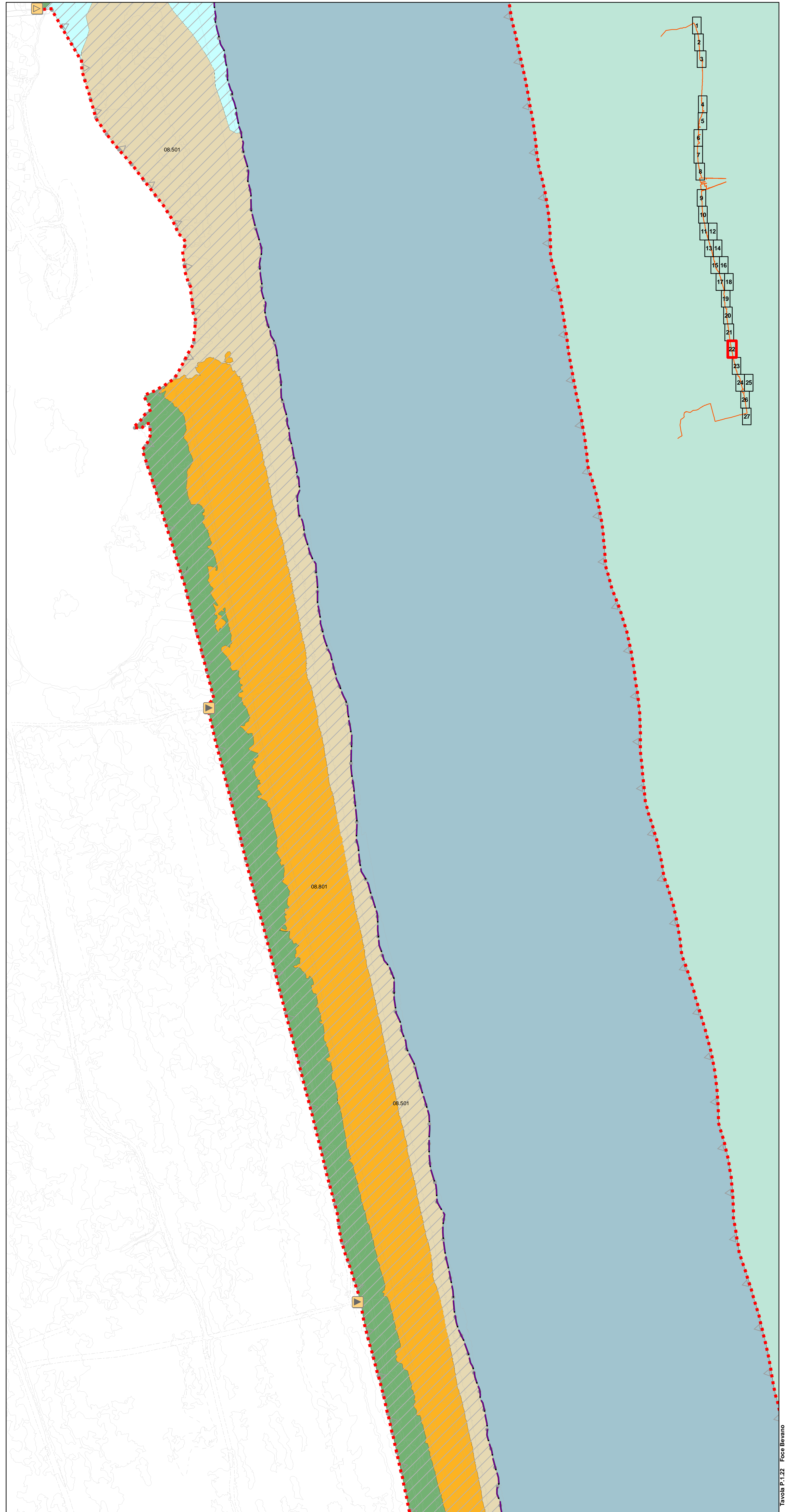
- Articolazione delle componenti dei servizi turistico-ricreativi**
- Stabilimento balneare Art.33
- Stabilimento balneare con somministrazione pubblica Art.33 c.5
- Attrezzature per il Soccorso Art.30
- Attrezzature per il salvataggio Art.31
- Base operative di società sportive veliche Art.27
- Capanni balneari Art.32
- Strutture particolari (cabina enel, discoteca, ristorante) Art.34
- Spiagge attrezzate per il rimessaggio di natanti Art.28

- Titolo d'utilizzo dell'arenile**
- Concessione Demanio Marittimo Art.1 c.3
- Concessione Demanio Comunale Art.1 c.3
- Concessione Demanio Militare Art.1 c.3
- Proprietà Privata Art.1 c.3
- Concessione Rimessaggio Natanti di progetto Art.44
- Concessione ad uso kitesurf Art.25
- Aree Polivalenti Art.26
- Limite area per delocalizzazione capanni Art.32 c.3
- Delocalizzazione Stabilimenti Balneari Art.29

- Componenti sistema della mobilità**
- Accesso per servizi di pulizia (ordinario e/o straordinario e per gestione arenile) Art.23 c.2.a
- Accessi pedonali ciclabili e carrabili Art.23 c.2.b

- Modalità attuative particolari**
- PDR Parco Botanico Lido Adriano Art.11 c.1.b

- Ambiti e componenti soggetti a RUE**
- Ambiti soggetti a disciplina di RUE
- Ambiti soggetti a disciplina di RUE
- Ambiti soggetti a disciplina di RUE
- Contesti paesistici di RUE
- Impianti di RUE
- Obiettivi di Località



POC - Piano dell'Arenile 2015

POC ARENILE 2009

Approvato delibera C.C. N. 123211/202 del 21/12/2009
 Pubblicato B.U.R. N. 2/10 del 20/01/2010

POC ARENILE 2015

Adottato delibera C.C. N. 99757/76 del 16/07/2015
 Pubblicato B.U.R. N. 185 del 29/07/2015
 Approvato delibera C.C. N. del del
 Pubblicato B.U.R. N. del del

ELABORATO PRESCRITTIVO
 Elementi del piano
 Tavola P.1.23 Lido di Classe

scala 1:2000
 0 25 50 100 150 200 Metri

POC - Piano dell'Arenile 2015

Elementi del Piano Tavola P.1.23 Lido di Classe

Sindaco
 Segretario Generale
 Assessore
 Capo Area e servizio

Progettisti
 Fabrizio Matteucci
 Dott. Paolo Neri
 Libero Asidi
 Dott.ssa Paola Bissi

Istruttore
 Geom. Federica Prati

Consulenti
 Geom. Maurizio Bertini
 Dott.ssa Patrizia Alberici
 Dott. Geol. Sergio Nannini
 Arch. Flavio Magnani
 Geom. Paola Francesconi

**Tavola P.1.23
 Lido di Classe**

Elementi del Piano

-  Perimetro Piano dell'Arenile Art.1 c2

- Componenti idrogeomorfologiche-vegetazionali**
- Componenti idrogeomorfologiche-vegetazionali**
-  Aree marginali o degradate e/o aree retrostanti Art.16
-  Pinete Art.15 c1
-  Corpo dunoso con elementi di naturalità compromessi Art.17 c1.a
-  Corpo dunoso con elementi di naturalità Art.17 c1.b
-  Corpo dunoso con elementi di naturalità di particolare pregio Art.17 c1.c
-  Spiagge Art.18
-  Fascia di libero transito Art.19
-  Interventi di Ricostruzione del cordone dunoso (Rcd) Art.17 c1.d
-  Opere di difesa a mare Art.20
-  Specchio d'acqua Art.21
-  Linea di battigia Art.22

- Allineamenti**
-  Strutture precarie fisse Art.7
-  Strutture precarie temporanee Art.7
-  Servizi di supporto alla balneazione Art.7

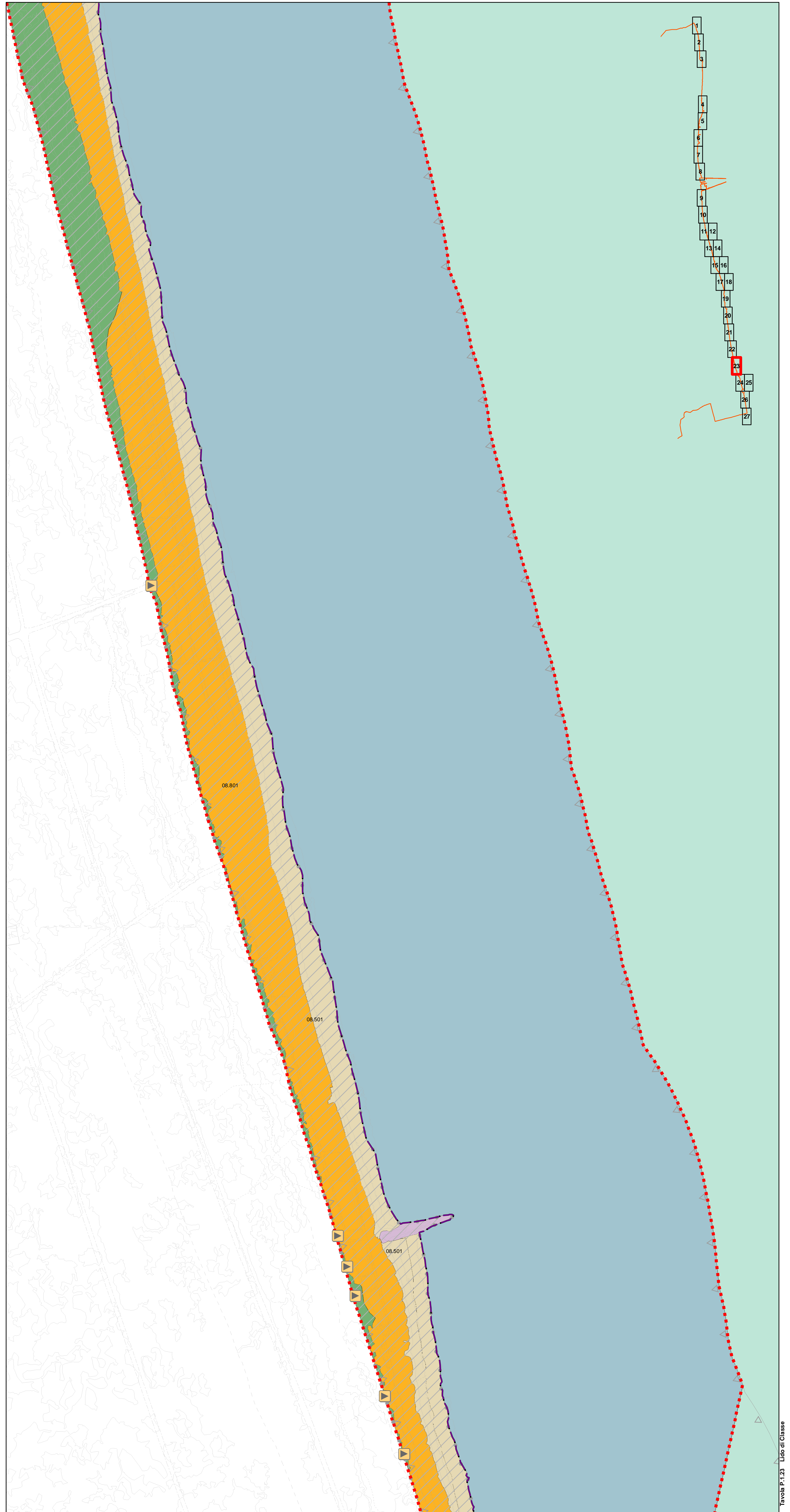
- Articolazione delle componenti dei servizi turistico-ricreativi**
-  Stabilimento balneare Art.33
-  Stabilimento balneare con somministrazione pubblica Art.33 c5
-  Attrezzature per il Soccorso Art.30
-  Attrezzature per il salvataggio Art.31
-  Base operative di società sportive veliche Art.27
-  Capanni balneari Art.32
-  Strutture particolari (cabina enel, discoteca, ristorante) Art.34
-  Spiagge attrezzate per il rimessaggio di natanti Art.28


- Titolo d'utilizzo dell'arenile**
-  Concessione Demanio Marittimo Art.1 c3
-  Concessione Demanio Comunale Art.1 c3
-  Concessione Demanio Militare Art.1 c3
-  Proprietà Privata Art.1 c3
-  Concessione Rimessaggio Natanti di progetto Art.44
-  Concessione ad uso kitesurf Art.25
-  Aree Polivalenti Art.26
-  Limite area per delocalizzazione capanni Art.32 c3
-  Delocalizzazione Stabilimenti Balneari Art.29

- Componenti sistema della mobilità**
-  Accesso per servizi di pulizia (ordinario e/o straordinario e per gestione arenile) Art.23 c2.a
-  Accessi pedonali ciclabili e carrabili Art.23 c2.b

- Modalità attuative particolari**
-  PDR Parco Botanico Lido Adriano Art.11 c1.b

- Ambiti e componenti soggetti a RUE**
-  Ambiti soggetti a disciplina di RUE
-  Ambiti soggetti a disciplina di RUE
-  Ambiti soggetti a disciplina di RUE
-  Contesti paesistici di RUE
-  Impianti di RUE
-  Obiettivi di Località





POC - Piano dell'Arenile 2015

ELABORATO PRESCRITTIVO
 Elementi del piano
 Tavola P.1.24 Lido di Classe

scala 1:2000
 0 25 50 100 150 200 Metri

POC ARENILE 2009

Approvato delibera C.C. N. 123211/202 del 21/12/2009
 Pubblicato B.U.R. N. 2/10 del 20/01/2010

POC ARENILE 2015

Adottato delibera C.C. N. 99757/76 del 16/07/2015
 Pubblicato B.U.R. N. 185 del 29/07/2015
 Approvato delibera C.C. N. del del
 Pubblicato B.U.R. N. del del

POC - Piano dell'Arenile 2015

Elementi del Piano

Tavola P.1.24

Lido di Classe

Sindaco
 Segretario Generale
 Assessore
 Capo Area e servizio

Fabrizio Matteucci
 Dott. Paolo Neri
 Libero Assisi
 Dott.ssa Paola Bissi

Progettisti

Arch. Francesca Prati
 Arch. Raffaella Benedazzi
 Arch. Leonardo Rossi
 Arch. Daniela Casillo
 Dott. Paolo Minguzzi

Istruttore

Geom. Federica Prati

Consulenti

Geom. Maurizio Bertini
 Dott.ssa Patrizia Albertini
 Dott. Geol. Sergio Nannini
 Arch. Flavio Magnani
 Geom. Paola Francesconi

Tavola P.1.24

Lido di Classe

Elementi del Piano

Perimetro Piano dell'Arenile

Componenti idrogeomorfologiche-vegetazionali

Componenti idrogeomorfologiche-vegetazionali

| | | | | | |
|--|---|-------------|--|---|-------------|
| | Aree marginali o degradate e/o aree retrostanti | Art.16 | | Pinete | Art.15 c1 |
| | Corpo dunoso con elementi di naturalità compromessi | Art.17 c1.a | | Corpo dunoso con elementi di naturalità | Art.17 c1.b |
| | Corpo dunoso con elementi di naturalità di particolare pregio | Art.17 c1.c | | Fascia di libero transito | Art.19 |
| | Spiagge | Art.18 | | Opere di difesa a mare | Art.20 |
| | Interventi di Ricostruzione del cordone dunoso (Rcd) | Art.17 c1.d | | Linea di battigia | Art.22 |
| | Specchio d'acqua | Art.21 | | | |

Allineamenti

| | | | | | |
|--|--------------------------------------|-------|--|-------------------------------|-------|
| | Strutture precarie fisse | Art.7 | | Strutture precarie temporanee | Art.7 |
| | Servizi di supporto alla balneazione | Art.7 | | | |

Articolazione delle componenti dei servizi turistico-ricreativi

| | | | | | |
|--|--|--------|--|---|-----------|
| | Stabilimento balneare | Art.33 | | Stabilimento balneare con somministrazione pubblica | Art.33 c5 |
| | Attrezzature per il Soccorso | Art.30 | | Attrezzature per il salvataggio | Art.31 |
| | Base operative di società sportive veliche | Art.27 | | Capanni balneari | Art.32 |
| | Strutture particolari (cabina enel, discoteca, ristorante) | Art.34 | | Spiagge attrezzate per il rimessaggio di natanti | Art.28 |

Titolo d'utilizzo dell'arenile

| | | | | | |
|--|---|----------|--|--|-----------|
| | Concessione Demanio Marittimo | Art.1 c3 | | Concessione Demanio Comunale | Art.1 c3 |
| | Concessione Demanio Militare | Art.1 c3 | | Proprietà Privata | Art.1 c3 |
| | Concessione Rimessaggio Natanti di progetto | Art.44 | | Concessione ad uso kitesurf | Art.25 |
| | Aree Polivalenti | Art.26 | | Limite area per delocalizzazione capanni | Art.32 c3 |
| | Delocalizzazione Stabilimenti Balneari | Art.29 | | | |

Componenti sistema della mobilità

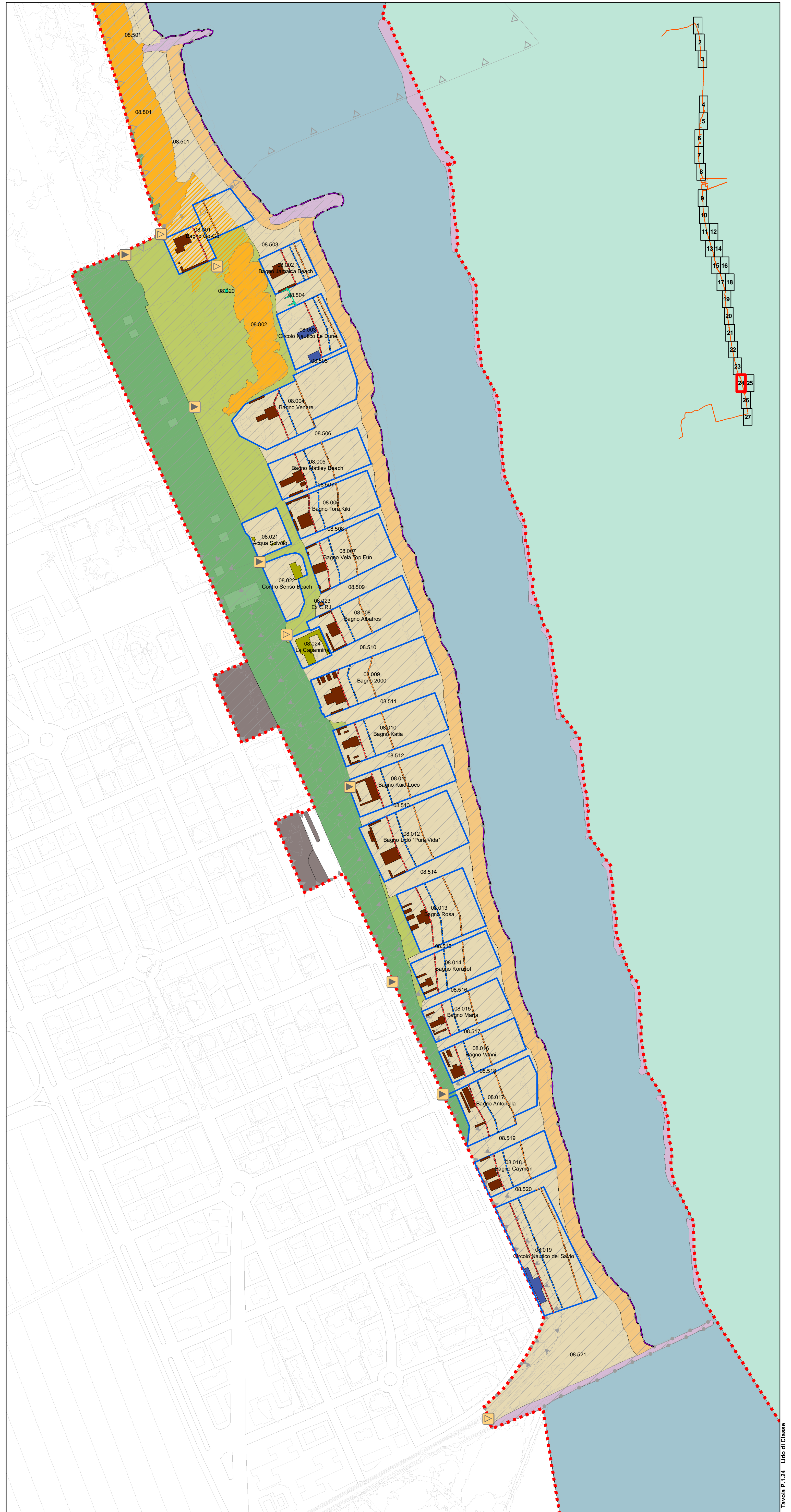
| | | | | | |
|--|---|-------------|--|--|--|
| | Accesso per servizi di pulizia (ordinario e/o straordinario e per gestione arenile) | Art.23 c2.a | | | |
| | Accessi pedonali ciclabili e carrabili | Art.23 c2.b | | | |

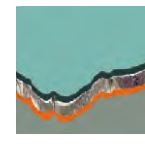
Modalità attuative particolari

| | | | | | |
|--|---------------------------------|-------------|--|--|--|
| | PDR Parco Botanico Lido Adriano | Art.11 c1.b | | | |
|--|---------------------------------|-------------|--|--|--|

Ambiti e componenti soggetti a RUE

| | | |
|--|-------------------------------------|--|
| | Ambiti soggetti a disciplina di RUE | |
| | Ambiti soggetti a disciplina di RUE | |
| | Ambiti soggetti a disciplina di RUE | |
| | Contesti paesistici di RUE | |
| | Impianti di RUE | |
| | Obiettivi di Località | |





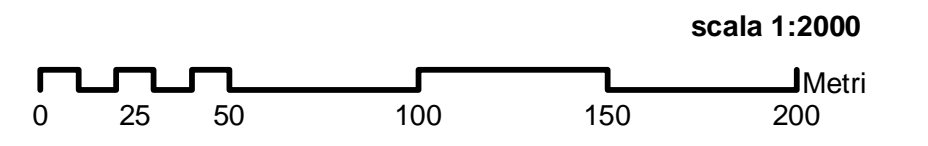
POC ARENILE 2009

Approvato delibera C.C. N. 123211/202 del 21/12/2009
 Pubblicato B.U.R. N. 2/10 del 20/01/2010

POC ARENILE 2015

Adottato delibera C.C. N. 99757/76 del 16/07/2015
 Pubblicato B.U.R. N. 185 del 29/07/2015
 Approvato delibera C.C. N. del del
 Pubblicato B.U.R. N. del del

ELABORATO PRESCRITTIVO
 Elementi del piano
 Tavola P.1.25 Lido di Classe



POC - Piano dell'Arenile 2015

Elementi del Piano Tavola P.1.25 Lido di Classe

Sindaco
 Segretario Generale
 Assessore
 Capo Area e servizio

Fabrizio Matteucci
 Dott. Paolo Neri
 Libero Ascoli
 Dott.ssa Paola Bissi

Progettisti

Arch. Francesca Proni
 Arch. Raffaella Benedazzi
 Arch. Leonardo Rossi
 Arch. Daniela Casillo
 Dott. Paolo Minguzzi


Istruttore

Geom. Federica Proni

Consulenti

Geom. Maurizio Bertini
 Dott.ssa Patrizia Alberici
 Dott. Geol. Sergio Nannini
 Arch. Flavio Magnani
 Geom. Paola Francesconi

Tavola P.1.25
 Lido di Classe



Elementi del Piano

Perimetro Piano dell'Arenile Art.1 c2

Componenti idrogeomorfologiche-vegetazionali

Componenti idrogeomorfologiche-vegetazionali

| | | | |
|---|-------------|---|-------------|
| Aree marginali o degradate e/o aree retrostanti | Art.16 | Pinete | Art.15 c1 |
| Corpo dunoso con elementi di naturalità compromessi | Art.17 c1.a | Corpo dunoso con elementi di naturalità | Art.17 c1.b |
| Corpo dunoso con elementi di naturalità di particolare pregio | Art.17 c1.c | | |
| Spiagge | Art.18 | Fascia di libero transito | Art.19 |
| Interventi di Ricostruzione del cordone dunoso (Rcd) | Art.17 c1.d | Opere di difesa a mare | Art.20 |
| Specchio d'acqua | Art.21 | Linea di battigia | Art.22 |

Allineamenti

| | | | |
|--------------------------------------|-------|-------------------------------|-------|
| Strutture precarie fisse | Art.7 | Strutture precarie temporanee | Art.7 |
| Servizi di supporto alla balneazione | Art.7 | | |

Articolazione delle componenti dei servizi turistico-ricreativi

| | | | |
|--|--------|---|-----------|
| Stabilimento balneare | Art.33 | Stabilimento balneare con somministrazione pubblica | Art.33 c5 |
| Attrezzature per il Soccorso | Art.30 | Attrezzature per il salvataggio | Art.31 |
| Base operative di società sportive veliche | Art.27 | Capanni balneari | Art.32 |
| Strutture particolari (cabina enel, discoteca, ristorante) | Art.34 | Spiagge attrezzate per il rimessaggio di natanti | Art.28 |

Titolo d'utilizzo dell'arenile

| | | | |
|---|----------|--|-----------|
| Concessione Demanio Marittimo | Art.1 c3 | Concessione Demanio Comunale | Art.1 c3 |
| Concessione Demanio Militare | Art.1 c3 | Proprietà Privata | Art.1 c3 |
| Concessione Rimessaggio Natanti di progetto | Art.44 | Concessione ad uso kitesurf | Art.25 |
| Aree Polivalenti | Art.26 | Limite area per delocalizzazione capanni | Art.32 c3 |
| Delocalizzazione Stabilimenti Balneari | Art.29 | | |

Componenti sistema della mobilità

| | |
|---|-------------|
| Accesso per servizi di pulizia (ordinario e/o straordinario e per gestione arenile) | Art.23 c2.a |
| Accessi pedonali ciclabili e carrabili | Art.23 c2.b |

Modalità attuative particolari


| | |
|---------------------------------|-------------|
| PDR Parco Botanico Lido Adriano | Art.11 c1.b |
|---------------------------------|-------------|

Ambiti e componenti soggetti a RUE

| |
|-------------------------------------|
| Ambiti soggetti a disciplina di RUE |
| Ambiti soggetti a disciplina di RUE |
| Ambiti soggetti a disciplina di RUE |
| Contesti paesistici di RUE |
| Impianti di RUE |
| Obiettivi di Località |

| | | | |
|-------------------------|--------------|---------------|----------------|
| POC ARENILE 2009 | | | |
| Approvato | delibera C.C | N. 123211/202 | del 21/12/2009 |
| Publicato | B.U.R. | N. 2/10 | del 20/01/2010 |
| POC ARENILE 2015 | | | |
| Adottato | delibera C.C | N. 99757/76 | del 16/07/2015 |
| Publicato | B.U.R. | N. 185 | del 29/07/2015 |
| Approvato | delibera C.C | N. | del |
| Publicato | B.U.R. | N. | del |

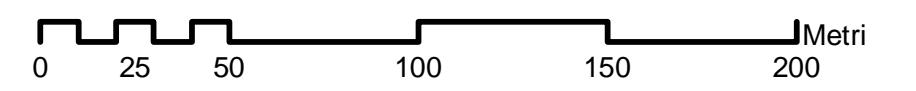
Comune di Ravenna
 Area Economia e Territorio
 Servizio Progettazione Urbanistica



POC - Piano dell'Arenile 2015

ELABORATO PRESCRITTIVO
 Elementi del piano
 Tavola P.1.26 Lido di Savio

scala 1:2000



POC - Piano dell'Arenile 2015

Elementi del Piano Tavola P.1.26 Lido di Savio

| | | | |
|-----------------------------|----------------------|--|---|
| Sindaco | Fabrizio Matteucci | Progettisti | Arch. Francesca Pironi Arch. Raffaella Benedazzi Arch. Leonardo Rossi Arch. Daniela Casillo Dott. Paolo Minguzzi |
| Segretario Generale | Dott. Paolo Neri | Istruttore | Geom. Federica Pironi |
| Assessore | Libero Ascoli | Consulenti | Geom. Maurizio Bertini Dott.ssa Patrizia Alberici Dott. Geol. Sergio Nannini Arch. Flavio Magnani Geom. Paola Francesconi |
| Capo Area e servizio | Dott.ssa Paola Bisci | Tavola P.1.26 Lido di Savio | |

Elementi del Piano

| | | |
|---|---|--------------------|
| | Perimetro Piano dell'Arenile | Art.1 c2 |
| Componenti idrogeomorfologiche-vegetazionali | | |
| Componenti idrogeomorfologiche-vegetazionali | | |
| | Aree marginali o degradate e/o aree retrostanti | Art.16 |
| | Pinete | Art.15 c1 |
| | Corpo dunoso con elementi di naturalità compromessi | Art.17 c1.a |
| | Corpo dunoso con elementi di naturalità | Art.17 c1.b |
| | Corpo dunoso con elementi di naturalità di particolare pregio | Art.17 c1.c |
| | Spiagge | Art.18 |
| | Fascia di libero transito | Art.19 |
| | Interventi di Ricostruzione del cordone dunoso (Rcd) | Art.17 c1.d |
| | Specchio d'acqua | Art.21 |
| | Opere di difesa a mare | Art.20 |
| | Linea di battigia | Art.22 |
| Allineamenti | | |
| | Strutture precarie fisse | Art.7 |
| | Strutture precarie temporanee | Art.7 |
| | Servizi di supporto alla balneazione | Art.7 |

| | | | | | |
|--|--|---------------|--|---|------------------|
| Articolazione delle componenti dei servizi turistico-ricreativi | | | | | |
| | Stabilimento balneare | Art.33 | | Stabilimento balneare con somministrazione pubblica | Art.33 c5 |
| | Attrezzature per il Soccorso | Art.30 | | Attrezzature per il salvataggio | Art.31 |
| | Base operative di società sportive veliche | Art.27 | | Capanni balneari | Art.32 |
| | Strutture particolari (cabina enel, discoteca, ristorante) | Art.34 | | Spiagge attrezzate per il rimessaggio di natanti | Art.28 |

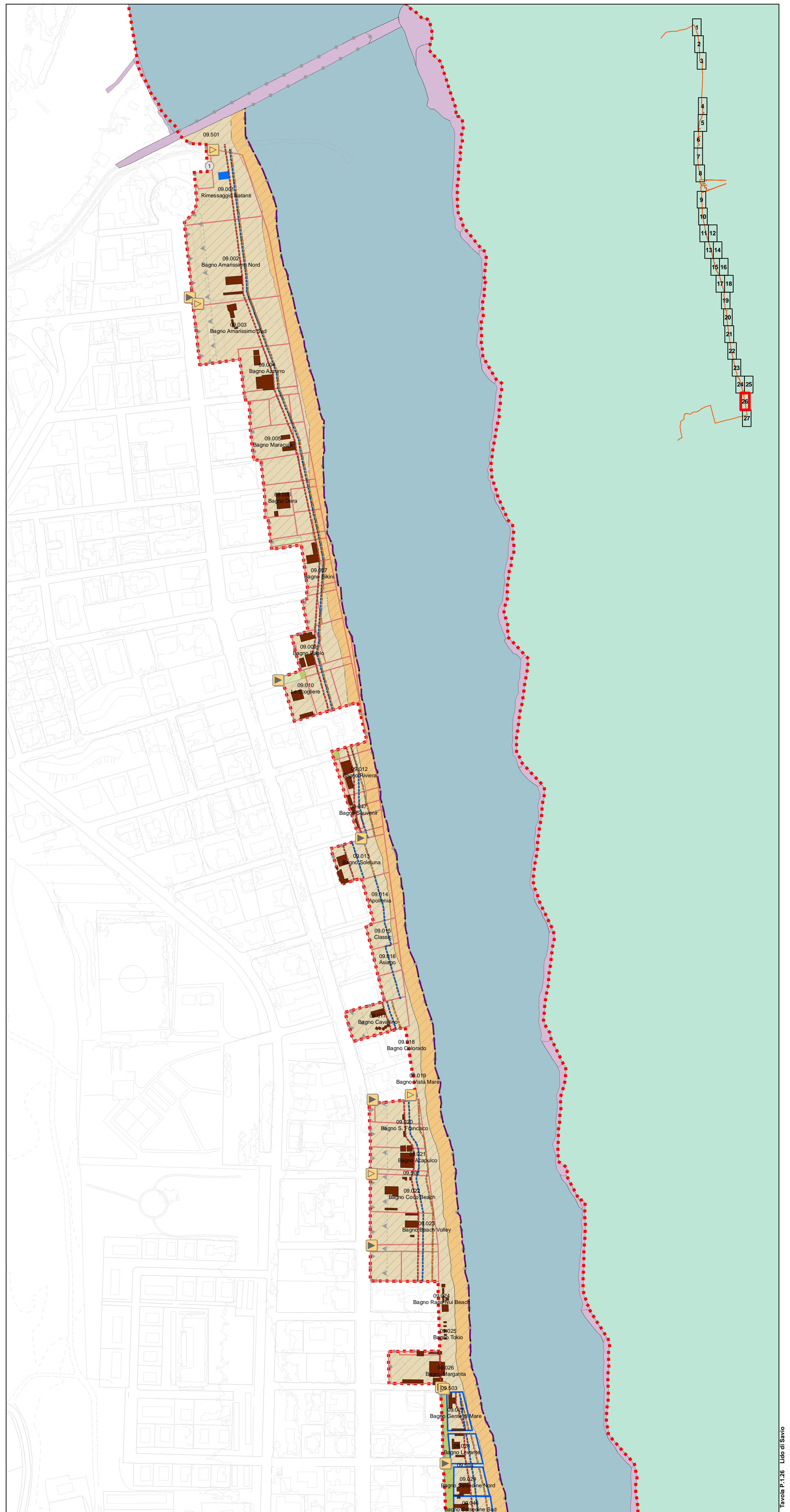
| | | | | | |
|---------------------------------------|---|-----------------|--|--|------------------|
| Titolo d'utilizzo dell'arenile | | | | | |
| | Concessione Demanio Marittimo | Art.1 c3 | | Concessione Demanio Comunale | Art.1 c3 |
| | Concessione Demanio Militare | Art.1 c3 | | Proprietà Privata | Art.1 c3 |
| | Concessione Rimessaggio Natanti di progetto | Art.44 | | Concessione ad uso kitesurf | Art.25 |
| | Aree Polivalenti | Art.26 | | Limite area per delocalizzazione capanni | Art.32 c3 |
| | Delocalizzazione Stabilimenti Balneari | Art.29 | | | |


| | | |
|--|---|--------------------|
| Componenti sistema della mobilità | | |
| | Accesso per servizi di pulizia (ordinario e/o straordinario e per gestione arenile) | Art.23 c2.a |
| | Accessi pedonali ciclabili e carrabili | Art.23 c2.b |

| | | |
|---------------------------------------|---------------------------------|--------------------|
| Modalità attuative particolari | | |
| | PDR Parco Botanico Lido Adriano | Art.11 c1.b |

Ambiti e componenti soggetti a RUE

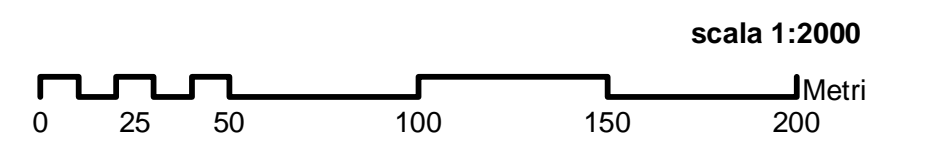
| | |
|--|-------------------------------------|
| | Ambiti soggetti a disciplina di RUE |
| | Ambiti soggetti a disciplina di RUE |
| | Ambiti soggetti a disciplina di RUE |
| | Contesti paesistici di RUE |
| | Impianti di RUE |
| | Obiettivi di Località |





POC - Piano dell'Arenile 2015

ELABORATO PRESCRITTIVO
 Elementi del piano
 Tavola P.1.27 Lido di Savio



POC ARENILE 2009

Approvato delibera C.C. N. 123211/202 del 21/12/2009
 Pubblicato B.U.R. N. 2/10 del 20/01/2010

POC ARENILE 2015

Adottato delibera C.C. N. 99757/76 del 16/07/2015
 Pubblicato B.U.R. N. 185 del 29/07/2015
 Approvato delibera C.C. N. del del
 Pubblicato B.U.R. N. del del

POC - Piano dell'Arenile 2015

Elementi del Piano

Tavola P.1.27

Lido di Savio

Sindaco
 Segretario Generale
 Assessore
 Capo Area e servizio

Progettisti
 Fabrizio Matteucci
 Dott. Paolo Neri
 Libero Ascoli
 Dott.ssa Paola Bisli

Istruttore
 Geom. Federica Prati

Consulenti
 Geom. Maurizio Bertini
 Dott.ssa Patrizia Alberici
 Dott. Geol. Sergio Nannini
 Arch. Flavio Magnani
 Geom. Paola Francesconi

Tavola P.1.27
 Lido di Savio

Elementi del Piano

Perimetro Piano dell'Arenile **Art.1 c2**

Componenti idrogeomorfologiche-vegetazionali

Componenti idrogeomorfologiche-vegetazionali

| | | | |
|---|--------------------|---|--------------------|
| Aree marginali o degradate e/o aree retrostanti | Art.16 | Pinete | Art.15 c1 |
| Corpo dunoso con elementi di naturalità compromessi | Art.17 c1.a | Corpo dunoso con elementi di naturalità | Art.17 c1.b |
| Corpo dunoso con elementi di naturalità di particolare pregio | Art.17 c1.c | | |
| Spiagge | Art.18 | Fascia di libero transito | Art.19 |
| Interventi di Ricostruzione del cordone dunoso (Rcd) | Art.17 c1.d | Opere di difesa a mare | Art.20 |
| Specchio d'acqua | Art.21 | Linea di battigia | Art.22 |

Allineamenti

| | | | |
|--------------------------------------|--------------|-------------------------------|--------------|
| Strutture precarie fisse | Art.7 | Strutture precarie temporanee | Art.7 |
| Servizi di supporto alla balneazione | Art.7 | | |

Articolazione delle componenti dei servizi turistico-ricreativi

| | | | |
|--|---------------|---|------------------|
| Stabilimento balneare | Art.33 | Stabilimento balneare con somministrazione pubblica | Art.33 c5 |
| Attrezzature per il Soccorso | Art.30 | Attrezzature per il salvataggio | Art.31 |
| Base operative di società sportive veliche | Art.27 | Capanni balneari | Art.32 |
| Strutture particolari (cabina enel, discoteca, ristorante) | Art.34 | Spiagge attrezzate per il rimessaggio di natanti | Art.28 |

Titolo d'utilizzo dell'arenile

| | | | |
|---|-----------------|--|------------------|
| Concessione Demanio Marittimo | Art.1 c3 | Concessione Demanio Comunale | Art.1 c3 |
| Concessione Demanio Militare | Art.1 c3 | Proprietà Privata | Art.1 c3 |
| Concessione Rimessaggio Natanti di progetto | Art.44 | Concessione ad uso kitesurf | Art.25 |
| Aree Polivalenti | Art.26 | Limite area per delocalizzazione capanni | Art.32 c3 |
| Delocalizzazione Stabilimenti Balneari | Art.29 | | |

Componenti sistema della mobilità

| | |
|---|--------------------|
| Accesso per servizi di pulizia (ordinario e/o straordinario e per gestione arenile) | Art.23 c2.a |
| Accessi pedonali ciclabili e carrabili | Art.23 c2.b |

Modalità attuative particolari

| | |
|---------------------------------|--------------------|
| PDR Parco Botanico Lido Adriano | Art.11 c1.b |
|---------------------------------|--------------------|

Ambiti e componenti soggetti a RUE

| |
|-------------------------------------|
| Ambiti soggetti a disciplina di RUE |
| Ambiti soggetti a disciplina di RUE |
| Ambiti soggetti a disciplina di RUE |
| Contesti paesistici di RUE |
| Impianti di RUE |
| Obiettivi di Località |

