



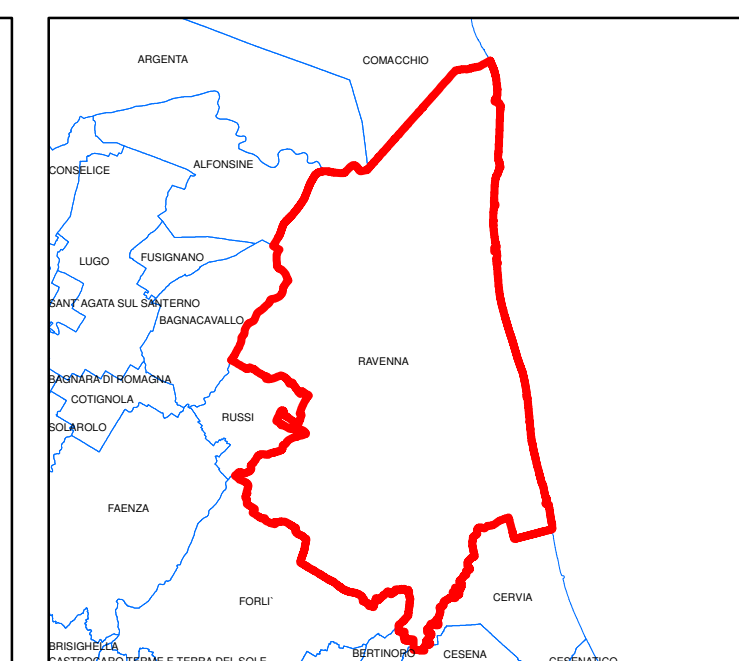
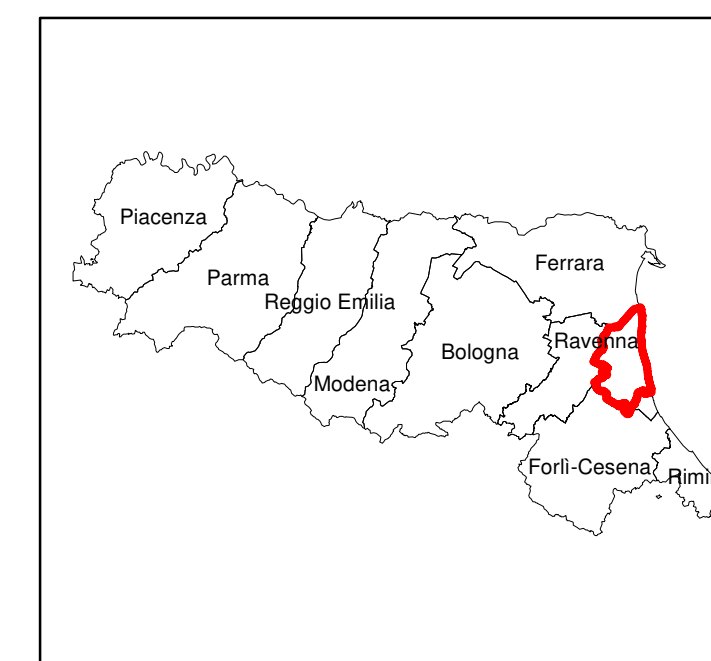
# Comune di Ravenna

Area Infrastrutture Civili  
Servizio Tutela Ambiente e Territorio

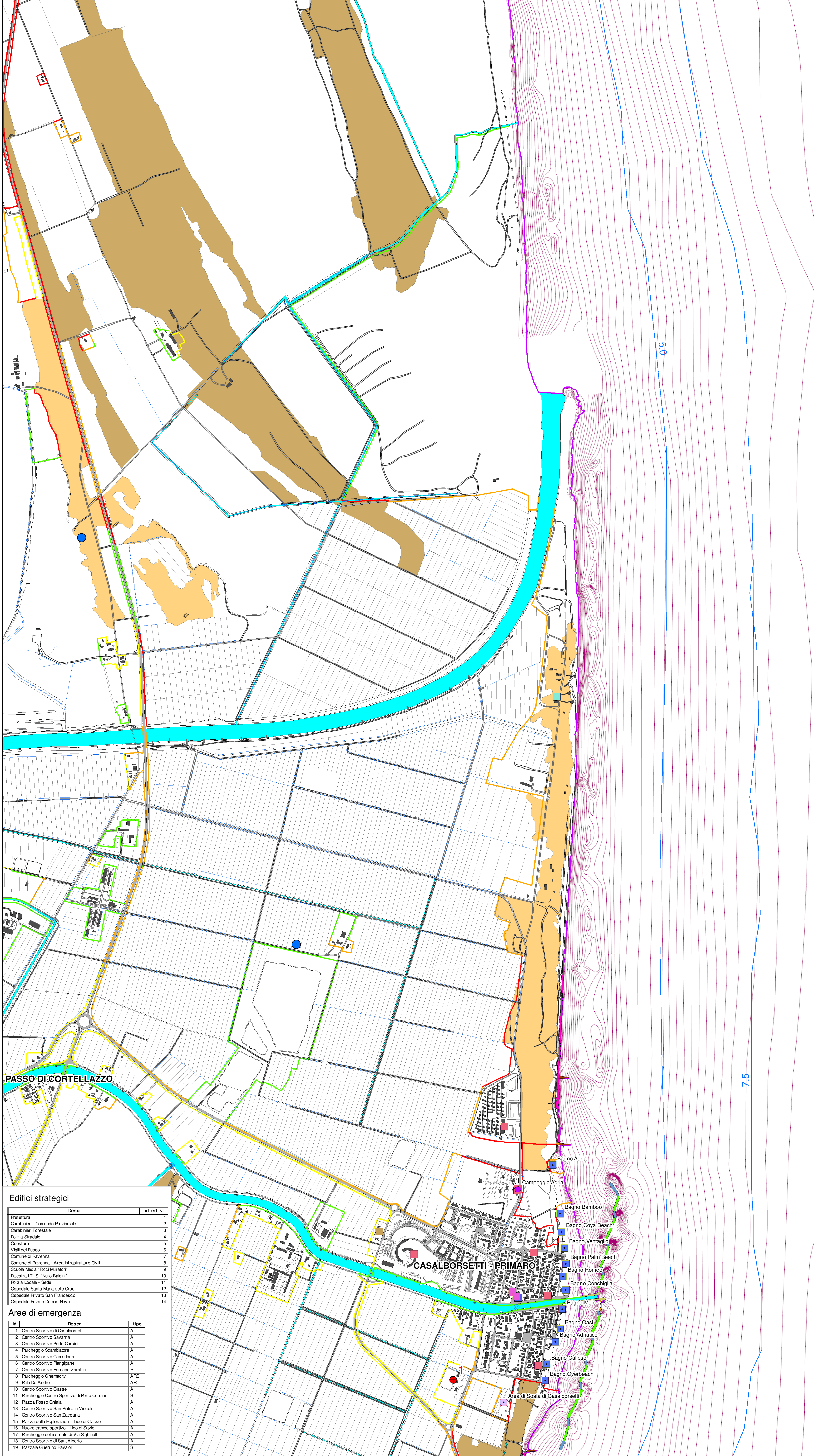
## PIANO DI PROTEZIONE CIVILE COMUNALE

TAVOLA  
**1.4.MI**

**Rischio Incendi boschivi**  
**Modello di Intervento**  
**Zona nord Foce Reno - Casalborsetti**



0	Nov. 2021	Prima emissione		
REV.	DATA	DESCRIZIONE	VERIFICA	APPROVAZIONE
		Segretario Generale DOTT. PAOLO NERI	Assessore alla Protezione Civile GIANANDREA BARONCINI	Sindaco MICHELE DE PASCALE
		Capo Servizio DOTT. STEFANO RAVAIOLI	Capo Area ING. MASSIMO CAMPRINI	
		 <b>MB s.r.l. - Società di Ingegneria</b> Sede Legale: Via Fabio Filzi, 21 - 46104 Lomigo (VI) Ufficio: Via N. Baccardo, 22/B - 48100 Ravenna Tel. 0425 460577 <a href="http://www.studom6.it">www.studom6.it</a> - <a href="mailto:info@studom6.it">info@studom6.it</a>	DIRETTORE PROGETTO Dott. Geol. Pietro SEMENZA	RESPONSABILE Dott. Geol. Roberto CAVAZZANA



### Legenda

- Contine comunale di Ravenna
- Contini comuni limitrofi
- Edifici
- Strade
- Idrografia
- Ponti
- Canali irrigui e fossi
- Isobate
- Isobate di dettaglio anno 2006

### Difese a mare 2015

#### TIPOLOGIA

- molo
- pennello
- radenti
- scogliera
- scogliera non sopraelevata
- soffola

#### Risorse

##### Descrizione

- Carabinieri
- Casa di Riposo
- Guardia Costiera
- Guardia di Finanza
- Ospedali e Strutture Private
- Polizia Locale
- Polizia di Stato
- Prefettura
- Pronto Soccorso
- Stazione Ferroviaria
- Vigili del Fuoco
- Aree di emergenza
- Edifici strategici
- Punti avvistamento incendi
- Punti approvvigionamento idrico

### Stab. balneari e strutture ricettive scoperte

#### Tipo

- Area di Sosta Camper
- Campeggio
- Stabilimenti Balneari

#### Altri servizi

##### Categoria

- Arte e Cultura
- Commercio
- Mobilità e Trasporto
- Ordine Pubblico
- Pubblico
- Ricettivo
- Sanità e Sociale
- Scolastico
- Tempo Libero

### Rischio incendi interfaccia


#### Grado di rischio

- 1 - Nullo
- 2 - Basso
- 3 - Medio
- 4 - Alto

### Potenziale pirologico specie vegetali

#### Suscettività all'incendio

- Marcata
- Moderata
- Scarsa



0 125 250 500 Metri

1:8000

### Edifici strategici

Descr	id_ed_st
Prefettura	1
Carabinieri - Comando Provinciale	2
Carabinieri Forestale	3
Polizia Stradale	4
Questura	5
Vigili del Fuoco	6
Comune di Ravenna	7
Comune di Ravenna - Area Infrastrutture Civili	8
Scuola Media "Ricci Muratori"	9
Palestra I.T.S. "Nato Badini"	10
Polizia Locale - Sede	11
Ospedale Santa Maria delle Croci	12
Ospedale Privato San Francesco	13
Ospedale Privato Donna Nova	14

### Aree di emergenza

Id	Descr	tipo
1	Centro Sportivo di Casalborsetti	A
2	Centro Sportivo Savarna	A
3	Centro Sportivo Porto Corsani	A
4	Parcheggio Scambiatore	A
5	Centro Sportivo Camerlona	A
6	Centro Sportivo Piangipane	A
7	Centro Sportivo Fornace Zaratini	RS
8	Parcheggio Giemachiv	ARS
9	Pala De André	AR
10	Centro Sportivo Classe	A
11	Parcheggio Centro Sportivo di Porto Corsani	S
12	Piazza Fosse Ghiaie	A
13	Centro Sportivo San Pietro in Vincoli	A
14	Centro Sportivo San Zaccaria	A
15	Piazza delle Esperazioni - Lido di Classe	A
16	Nuovo campo sportivo - Lido di Savoia	A
17	Parcheggio del mercato di Via Sighinolfi	A
18	Centro Sportivo di Sant'Alberto	A
19	Piazzale Guerrino Ravaioli	S