



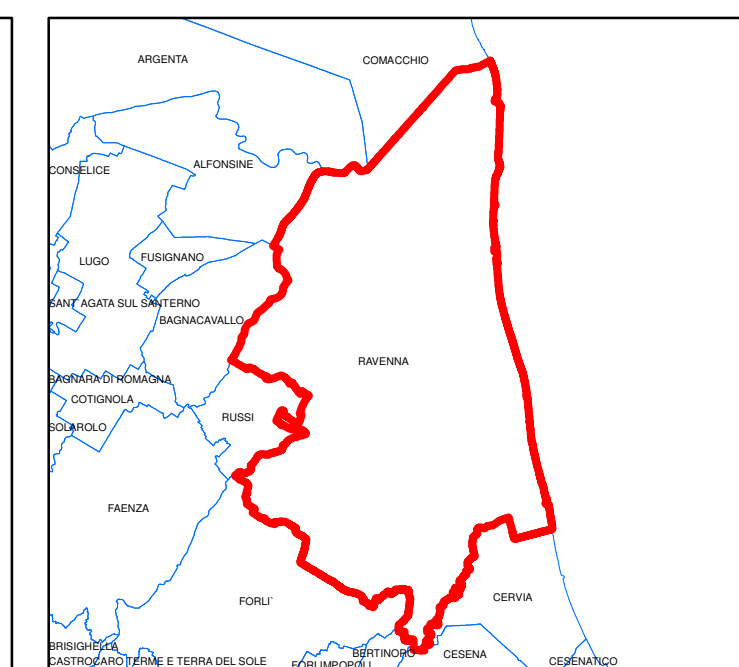
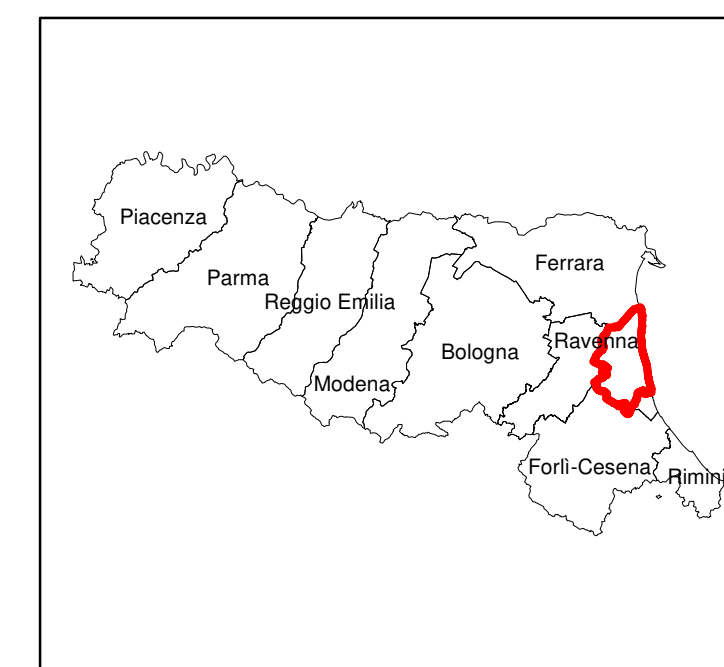
# Comune di Ravenna

Area Infrastrutture Civili  
Servizio Tutela Ambiente e Territorio

## PIANO DI PROTEZIONE CIVILE COMUNALE

TAVOLA  
**1.4.MI**

**Rischio Incendi boschivi**  
**Modello di intervento**  
**Zona Lido di Dante - Foce Bevano**



| 0    | Nov. 2021 | Prima emissione                         |  |                               |
|------|-----------|---|--|-------------------------------|
| REV. | DATA      | DESCRIZIONE                             | VERIFICA   | APPROVAZIONE                  |
|      |           | Segretario Generale<br>DOTT. PAOLO NERI | Assessore alla Protezione Civile<br>GIANANDREA BARONCINI | Sindaco<br>MICHELE DE PASCALE |
|      |           | Capo Servizio<br>DOTT. STEFANO RAVAIOLI | Capo Area<br>ING. MASSIMO CAMPRINI                       |                               |



**MB s.r.l. - Società di Ingegneria**  
Sede Legale: Via Fabio Filzi, 21 - 46105 Lomigo (VI)  
Ufficio: Via N. Badeno, 22/B - 46100 Ravenna  
Tel. 0425 460577  
www.studom6.it - info@studom6.it

DIRETTORE PROGETTO  
Dott. Geol. Pietro SEMENZA

RESPONSABILE  
Dott. Geol. Roberto CAVAZZANA

### Legenda

- Confine comunale di Ravenna
- Confini comuni limitrofi
- Edifici
- Strade
- Idrografia
- Ponti
- Canali irrigui e fossi
- Isobate
- Isobate di dettaglio anno 2006

### Difese a mare 2015

#### TIPOLOGIA

- molo
- pennello
- radenti
- scogliera
- scogliera non sopraelevata
- soffola

#### Risorse

##### Descrizione

- Carabinieri
- Casa di Riposo
- Guardia Costiera
- Guardia di Finanza
- Ospedali e Strutture Private
- Polizia Locale
- Polizia di Stato
- Prefettura
- Pronto Soccorso
- Stazione Ferroviaria
- Vigili del Fuoco
- Aree di emergenza
- Edifici strategici
- Punti avvistamento incendi
- Punti approvvigionamento idrico

### Stab. balneari e strutture ricettive scoperte

#### Tipo

- Area di Sosta Camper
- Campeggio
- Stabilimenti Balneari

#### Altri servizi

##### Categoria

- Arte e Cultura
- Commercio
- Mobilità e Trasporto
- Ordine Pubblico
- Pubblico
- Ricettivo
- Sanità e Sociale
- Scolastico
- Tempo Libero

### Rischio incendi interfaccia


#### Grado di rischio

- 1 - Nullo
- 2 - Basso
- 3 - Medio
- 4 - Alto

### Potenziale pirologico specie vegetali

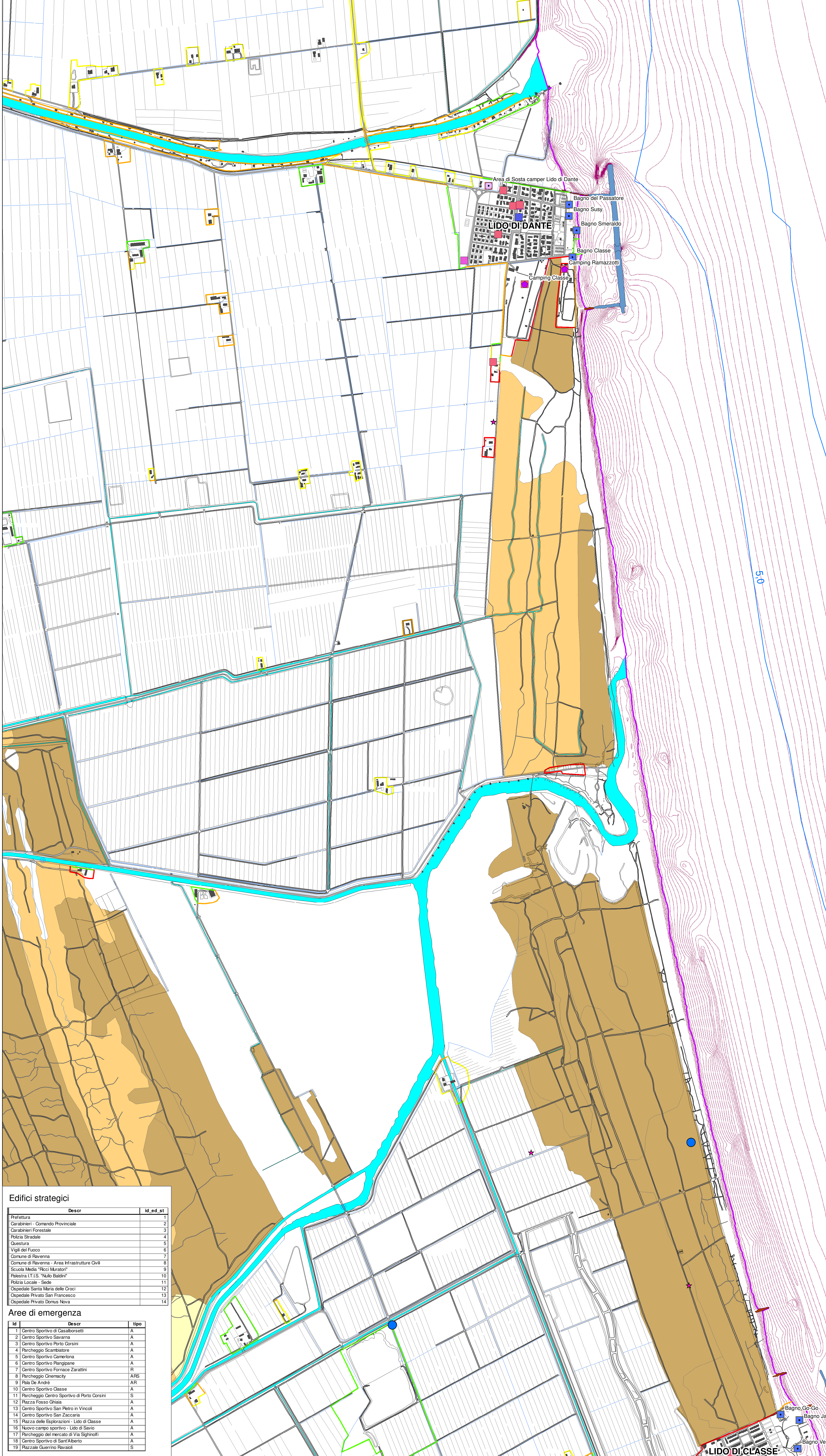
#### Suscettività all'incendio

- Marcata
- Moderata
- Scarsa



0 125 250 500 Metri

1:8000



| Edifici strategici                             |          |  |
|--|----------|--|
| Descr  | id_ed_st |  |
| Prefettura                                     |          |  |
| Carabinieri - Comando Provinciale              | 2        |  |
| Carabinieri Forestale                          | 3        |  |
| Polizia Stradale                               | 4        |  |
| Questura                                       | 5        |  |
| Vigili del Fuoco                               | 6        |  |
| Comune di Ravenna                              | 7        |  |
| Comune di Ravenna - Area Infrastrutture Civili | 8        |  |
| Scuola Media "Rico Marzorati"                  | 9        |  |
| Palestra T.T.S. "Nino Badini"                  | 10       |  |
| Polizia Locale - Sede                          | 11       |  |
| Ospedale Santa Maria delle Croci               | 12       |  |
| Ospedale Privato San Francesco                 | 13       |  |
| Ospedale Privato Donna Nova                    | 14       |  |

| Aree di emergenza |   |      |
|-------------------|---|------|
| id                | Descr                                       | tipo |
| 1                 | Centro Sportivo di Casalborgone             | A    |
| 2                 | Centro Sportivo Savarna                     | A    |
| 3                 | Centro Sportivo Porto Corsani               | A    |
| 4                 | Parcheggio Scambiatore                      | A    |
| 5                 | Centro Sportivo Camerlona                   | A    |
| 6                 | Centro Sportivo Piangane                    | A    |
| 7                 | Centro Sportivo Fornace Zaratini            | RS   |
| 8                 | Parcheggio Giemachy                         | ARS  |
| 9                 | Pala De André                               | AR   |
| 10                | Centro Sportivo Classe                      | A    |
| 11                | Parcheggio Centro Sportivo di Porto Corsani | S    |
| 12                | Piazza Fosse Ghisa                          | A    |
| 13                | Centro Sportivo San Pietro in Vincoli       | A    |
| 14                | Centro Sportivo San Zaccaria                | A    |
| 15                | Piazza delle Esperazioni - Lido di Classe   | A    |
| 16                | Nuovo campo sportivo - Lido di Savoia       | A    |
| 17                | Parcheggio del mercato di Via Sighinolfi    | A    |
| 18                | Centro Sportivo di Sant'Alberto             | A    |
| 19                | Piazza Guerrino Ravaioli                    | S    |