



**Agenzia del Territorio
CATASTO FABBRICATI**
Ufficio provinciale di
Ravenna

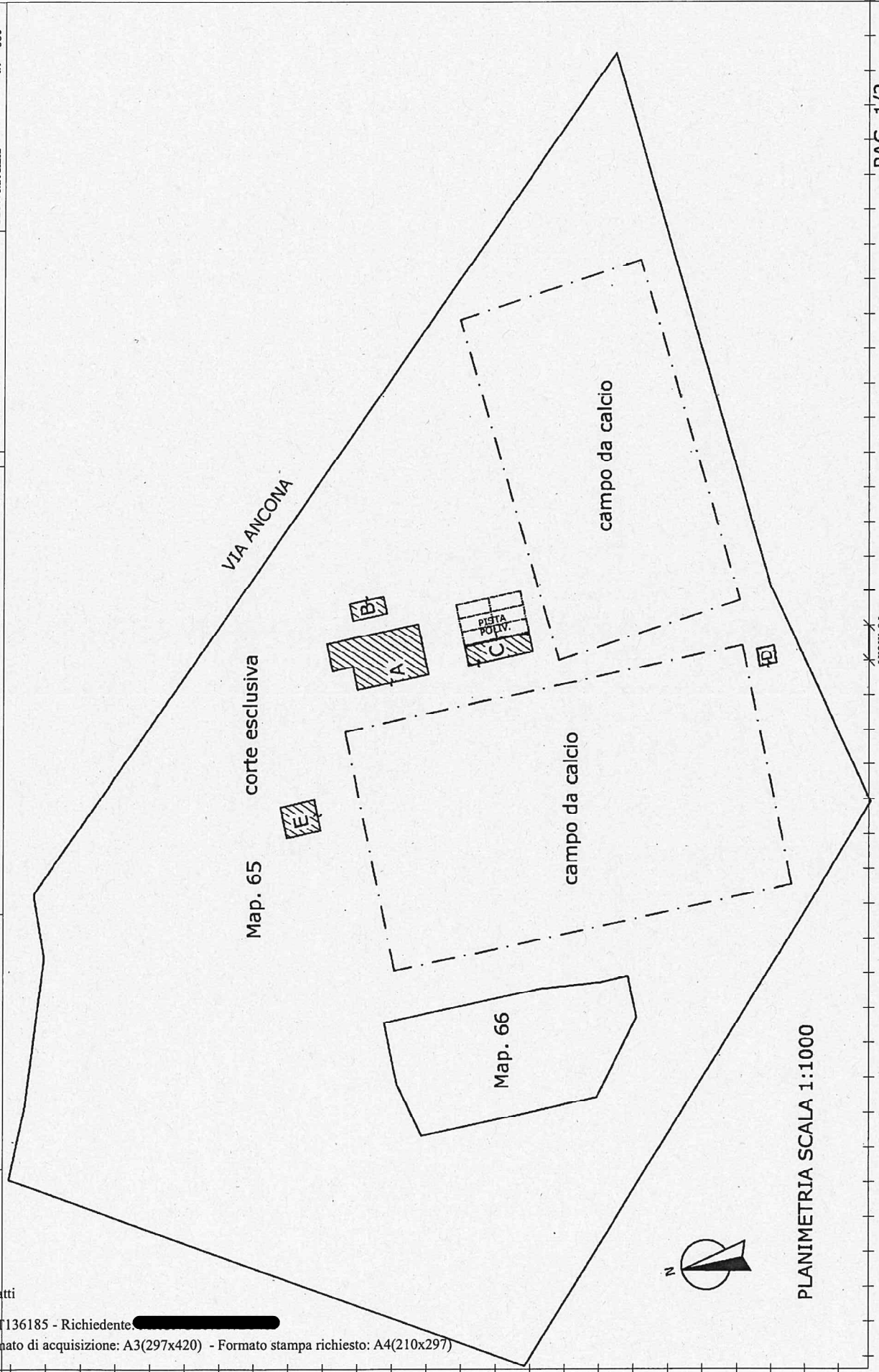
Dichiarazione protocollo n. RA023680 del 20/12/2007
Pianimetria di u.i.u. in Comune di Ravenna
Via Ancona
civ. 43

Identificativi Catastali:
Sezione: RA
Foglio: 162
Particella: 65
Subalterno: 3

Completata da:
Minardi Claudio
Iscritto all'albo:
Geometri
Prov. Ravenna N. 880

Scala 1:1000

Ultima planimetria in atti



PLANIMETRIA SCALA 1:1000

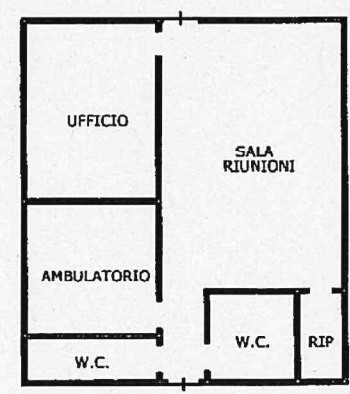
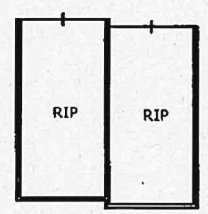
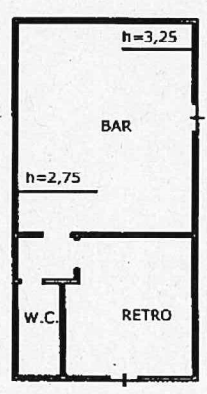
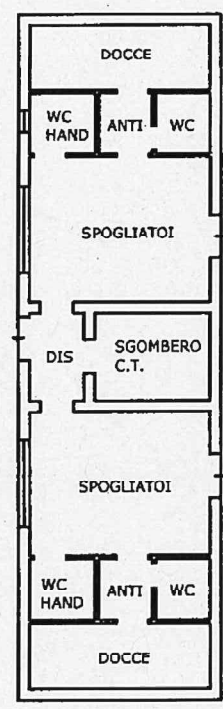
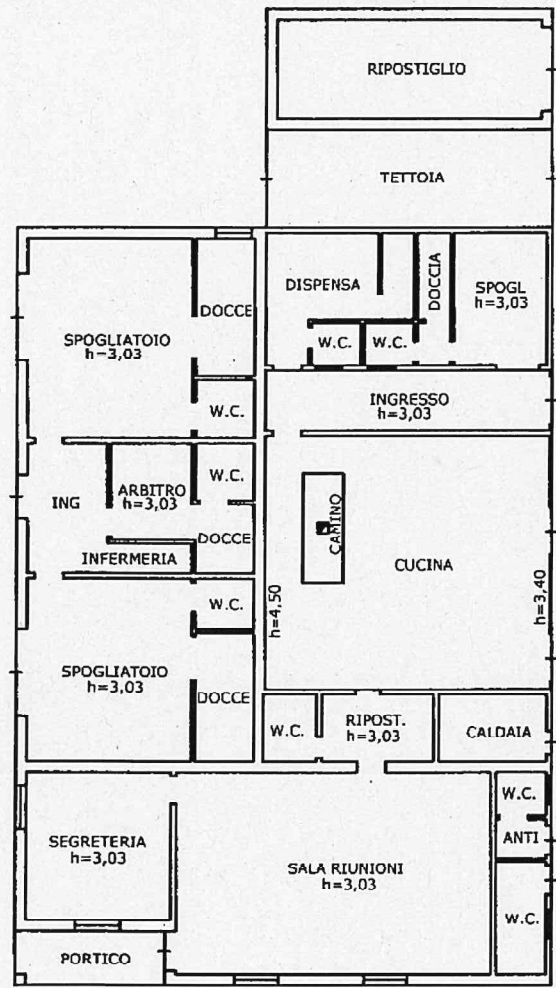
**Agenzia del Territorio
CATASTO FABBRICATI
Ufficio Provinciale di
Ravenna**

Dichiarazione protocollo n. RA0223680 del 20/12/2007
 Planimetria di u.i.u. in Comune di Ravenna
 Via Ancona civ. 43

Identificativi Catastali:
 Sezione: RA
 Foglio: 162
 Particella: 65
 Subalterno: 3

Compilata da:
 Minardi Claudio
 Iscritto all'albo:
 Geometri
 Prov. Ravenna N. 880

Scheda n. 2 Scala 1:200



Catasto dei Fabbricati - Situazione al 05/05/2022 - Comune di RAVENNA(H199) - < Sez. urbana RA - Foglio 162 - Particella 65 - Subalterno 3 >
VIA ANCONA n. 43 Piano T