

RUE - Piano dell'Arenile

POC ARENILE 2009

Approvato delibera C.C. N. 123211/202 del 21/12/2009
 Pubblicato B.U.R. N. 2/10 del 20/01/2010

RUE - PIANO dell'ARENILE

Adottato delibera C.C. N. 99757/76 del 16/07/2015
 Pubblicato B.U.R. N. 185 del 29/07/2015
 Approvato delibera C.C. N. 40441/52 del 17/03/2016
 Pubblicato B.U.R. N. 92 del 06/04/2016

ELABORATO PRESCRITTIVO
 Elementi del piano
 Tavola P.1.01 Foce fiume Reno

scala 1:2000
 0 25 50 100 150 200 Metri

RUE - Piano dell'Arenile

Elementi del Piano

Tavola P.1.01

Foce fiume Reno

Modificato con:
 Delibera C.C.N. 19509/8 del 29/01/2019 Variante beni demaniali e comunali.

Sindaco Fabrizio Matteucci
Segretario Generale Dott. Paolo Neri
Assessore Libero Ascoli
Capo Area e servizio Dott.ssa Paola Bisai





Progettisti
 Arch. Francesca Proni
 Arch. Raffaella Benedazzi
 Arch. Leonardo Rossi
 Arch. Daniela Casillo
 Dott. Paolo Minguzzi

Istruttore
 Geom. Federica Proni







Consulenti
 Geom. Maurizio Bertini
 Dott.ssa Patrizia Alberici
 Dott. Geol. Sergio Nannini
 Arch. Flavio Magnani
 Geom. Paola Francesconi

Tavola P.1.01
Foce fiume Reno

Elementi del Piano

-  Perimetro Piano dell'Arenile Art.1 c2
- Componenti idrogeomorfologiche-vegetazionali**
- Componenti idrogeomorfologiche-vegetazionali**
-  Aree marginali o degradate e/o aree retrostanti Art.15
-  Pinete Art.14 c1
-  Corpo dunoso con elementi di naturalità compromessi Art.16 c1.a
-  Corpo dunoso con elementi di naturalità Art.16 c1.b
-  Corpo dunoso con elementi di naturalità di particolare pregio Art.16 c1.c
-  Fascia di libero transito Art.18
-  Spiagge Art.17
-  Opere di difesa a mare Art.19
-  Interventi di Ricostruzione del cordone dunoso (Rcd) Art.16 c1.d
-  Linea di battigia Art.21
-  Specchio d'acqua Art.20
- Allineamenti**
-  Strutture precarie fisse Art.7
-  Strutture precarie temporanee Art.7
-  Servizi di supporto alla balneazione Art.7
- Articolazione delle componenti dei servizi turistico-ricreativi**
-  Stabilimento balneare Art.32
-  Stabilimento balneare con somministrazione pubblica Art.32 c5
-  Attrezzature per il Soccorso Art.29
-  Attrezzature per il salvataggio Art.30
-  Base operative di società sportive veliche Art.26
-  Capanni balneari Art.31
-  Strutture particolari (cabina enel, discoteca, ristorante) Art.33
-  Spiagge attrezzate per il rimessaggio di natanti Art.27
- Titolo d'utilizzo dell'arenile**
-  Concessione Demanio Marittimo Art.1 c3
-  Concessione Demanio Comunale Art.1 c3
-  Proprietà Privata Art.1 c3
-  Concessione ad uso kitesurf Art.24
-  Concessione Rimessaggio Natanti di progetto Art.27
-  Limite area per delocalizzazione capanni Art.31 c3
-  Aree Polivalenti Art.25
-  Delocalizzazione Stabilimenti Balneari Art.28
- Componenti sistema della mobilità**
-  Accesso per servizi di pulizia (ordinario e/o straordinario e per gestione arenile) Art.22 c2.a
-  Accessi pedonali ciclabili e carrabili Art.22 c2.b
- Modalità attuative particolari**
-  PDR Parco Botanico Lido Adriano Art.10 c1

Ambiti e componenti soggetti a RUE

-  Ambiti soggetti a disciplina di RUE
-  Ambiti soggetti a disciplina di RUE
-  Ambiti soggetti a disciplina di RUE
-  Contesti paesistici di RUE
-  Impianti di RUE
-  Obiettivi di Località

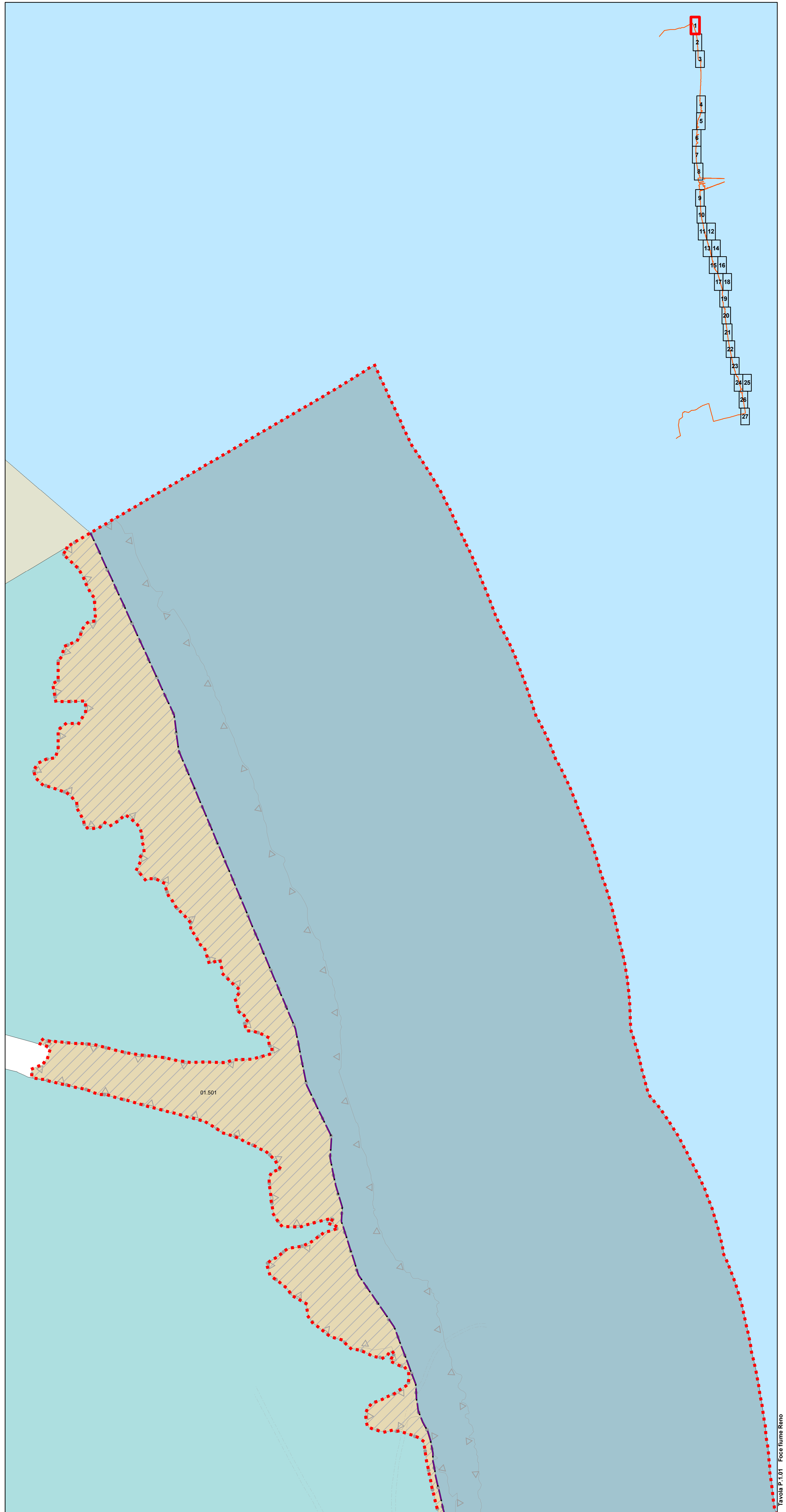


Tavola P.1.01 Foce fiume Reno

RUE - Piano dell'Arenile

POC ARENILE 2009

Approvato delibera C.C. N. 123211/202 del 21/12/2009
 Pubblicato B.U.R. N. 2/10 del 20/01/2010

RUE - PIANO dell'ARENILE

Adottato delibera C.C. N. 99757/76 del 16/07/2015
 Pubblicato B.U.R. N. 185 del 29/07/2016
 Approvato delibera C.C. N. 40441/52 del 17/03/2016
 Pubblicato B.U.R. N. 92 del 06/04/2016

ELABORATO PRESCRITTIVO
 Elementi del piano
 Tavola P.1.02 Foce fiume Reno

scala 1:2000
 0 25 50 100 150 200 Metri

RUE - Piano dell'Arenile

Elementi del Piano Tavola P.1.02 Foce fiume Reno

Modificato con:
 Delibera C.C.N. 19509/8 del 29/01/2019 Variante beni demaniali e comunali.

Sindaco
 Segretario Generale
 Assessore
 Capo Area e servizio

Progettisti
 Fabrizio Matteucci
 Dott. Paolo Neri
 Libero Anselmi
 Dott.ssa Paola Bissi

Progettisti
 Arch. Francesca Pioni
 Arch. Raffaella Benedazzi
 Arch. Leonardo Rossi
 Arch. Donata Casoli
 Dott. Paola Minguzzi

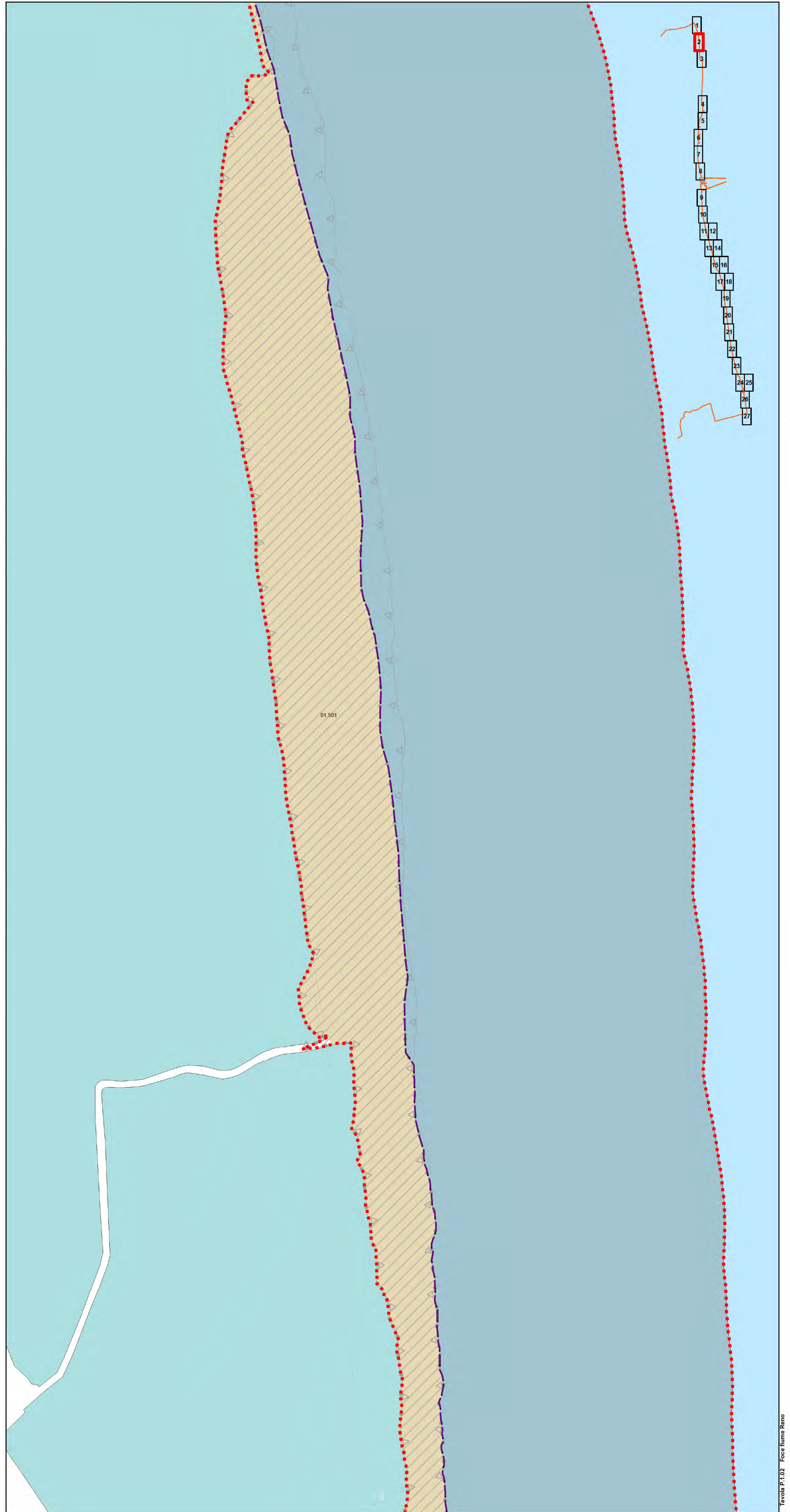
Istruttore
 Geom. Federica Pioni

Consulenti
 Geom. Maurizio Bertini
 Dott.ssa Patrizia Albano
 Dott. Geol. Sergio Nannini
 Arch. Flavio Magnani
 Geom. Paola Francesconi

Tavola P.1.02 Foce fiume Reno

Elementi del Piano

	Perimetro Piano dell'Arenile	Art.1 c2
Componenti idrogeomorfologiche-vegetazionali		
Componenti idrogeomorfologiche-vegetazionali		
	Aree marginali o degradate e/o aree retrostanti	Art.15
	Pinete	Art.14 c1
	Corpo dunoso con elementi di naturalità compromessi	Art.16 c1.a
	Corpo dunoso con elementi di naturalità di particolare pregio	Art.16 c1.c
	Spiagge	Art.17
	Corpo dunoso con elementi di naturalità	Art.16 c1.b
	Interventi di Ricostruzione del cordone dunoso (Rcd)	Art.16 c1.d
	Specchio d'acqua	Art.20
	Fascia di libero transito	Art.18
	Opere di difesa a mare	Art.19
	Linea di battigia	Art.21
Allineamenti		
	Strutture precarie fisse	Art.7
	Strutture precarie temporanee	Art.7
	Servizi di supporto alla balneazione	Art.7
Articolazione delle componenti dei servizi turistico-ricreativi		
	Stabilimento balneare	Art.32
	Stabilimento balneare con somministrazione pubblica	Art.32 c5
	Attrezzature per il Soccorso	Art.29
	Attrezzature per il salvataggio	Art.30
	Base operative di società sportive veliche	Art.26
	Capanni balneari	Art.31
	Strutture particolari (cabina enel, discoteca, ristorante)	Art.33
	Spiagge attrezzate per il rimessaggio di natanti	Art.27
Titolo d'utilizzo dell'arenile		
	Concessione Demanio Marittimo	Art.1 c3
	Concessione Demanio Comunale	Art.1 c3
	Proprietà Privata	Art.1 c3
	Concessione Rimessaggio Natanti di progetto	Art.27
	Concessione ad uso kitesurf	Art.24
	Aree Polivalenti	Art.25
	Limite area per delocalizzazione capanni	Art.31 c3
	Delocalizzazione Stabilimenti Balneari	Art.28
Componenti sistema della mobilità		
	Accesso per servizi di pulizia (ordinario e/o straordinario e per gestione arenile)	Art.22 c2.a
	Accessi pedonali ciclabili e carrabili	Art.22 c2.b
Modalità attuative particolari		
	PDR Parco Botanico Lido Adriano	Art.10 c1
Ambiti e componenti soggetti a RUE		
	Ambiti soggetti a disciplina di RUE	
	Ambiti soggetti a disciplina di RUE	
	Ambiti soggetti a disciplina di RUE	
	Contesti paesistici di RUE	
	Impianti di RUE	
	Obiettivi di Località	



RUE - Piano dell'Arenile

POC ARENILE 2009

Approvato delibera C.C. N. 123211/202 del 21/12/2009
 Pubblicato B.U.R. N. 2/10 del 20/01/2010

RUE - PIANO dell'ARENILE

Adottato delibera C.C. N. 99757/76 del 16/07/2015
 Pubblicato B.U.R. N. 185 del 29/07/2016
 Approvato delibera C.C. N. 40441/52 del 17/03/2016
 Pubblicato B.U.R. N. 92 del 06/04/2016

ELABORATO PRESCRITTIVO
 Elementi del piano
 Tavola P.1.03 Foce fiume Reno

scala 1:2000
 0 25 50 100 150 200 Metri

RUE - Piano dell'Arenile

Elementi del Piano

Tavola P.1.03

Foce fiume Reno

Modificato con:
 Delibera C.C.N. 19509/8 del 29/01/2019 Variante beni demaniali e comunali.

Sindaco Fabrizio Matteucci
Segretario Generale Dott. Paolo Neri
Assessore Capo Area e servizio Libero Asadi
 Dott.ssa Paola Bissi

Progettisti Arch. Francesca Pioni
 Arch. Raffaella Benedazzi
 Arch. Leonardo Rossi
 Arch. Donata Casillo
 Dott. Paola Minguzzi

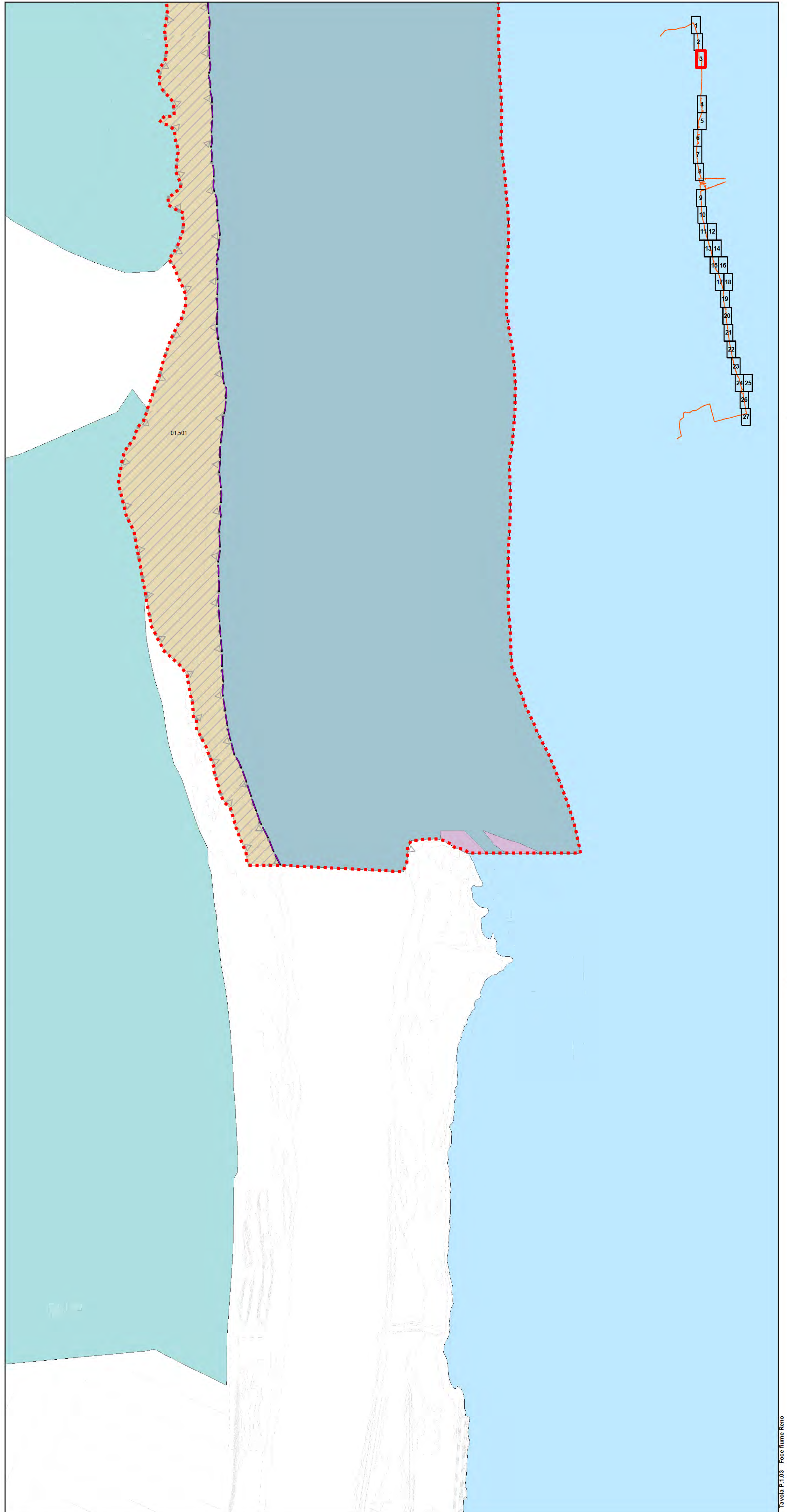
Istruttore Geom. Federica Pioni

Consulenti Geom. Maurizio Bertini
 Dott.ssa Patrizia Albano
 Dott. Geol. Sergio Nannini
 Arch. Flavio Magnani
 Geom. Paola Francesconi

Tavola P.1.03
Foce fiume Reno

Elementi del Piano

	Perimetro Piano dell'Arenile	Art.1 c2
Componenti idrogeomorfologiche-vegetazionali		
Componenti idrogeomorfologiche-vegetazionali		
	Aree marginali o degradate e/o aree retrostanti	Art.15
	Pinete	Art.14 c1
	Corpo dunoso con elementi di naturalità compromessi	Art.16 c1.a
	Corpo dunoso con elementi di naturalità di particolare pregio	Art.16 c1.c
	Corpo dunoso con elementi di naturalità	Art.16 c1.b
	Spiagge	Art.17
	Fascia di libero transito	Art.18
	Interventi di Ricostruzione del cordone dunoso (Rcd)	Art.16 c1.d
	Opere di difesa a mare	Art.19
	Specchio d'acqua	Art.20
	Linea di battigia	Art.21
Allineamenti		
	Strutture precarie fisse	Art.7
	Strutture precarie temporanee	Art.7
	Servizi di supporto alla balneazione	Art.7
Articolazione delle componenti dei servizi turistico-ricreativi		
	Stabilimento balneare	Art.32
	Stabilimento balneare con somministrazione pubblica	Art.32 c5
	Attrezzature per il Soccorso	Art.29
	Attrezzature per il salvataggio	Art.30
	Base operative di società sportive veliche	Art.26
	Capanni balneari	Art.31
	Strutture particolari (cabina enel, discoteca, ristorante)	Art.33
	Spiagge attrezzate per il rimessaggio di natanti	Art.27
Titolo d'utilizzo dell'arenile		
	Concessione Demanio Marittimo	Art.1 c3
	Concessione Demanio Comunale	Art.1 c3
	Proprietà Privata	Art.1 c3
	Concessione Rimessaggio Natanti di progetto	Art.27
	Concessione ad uso kitesurf	Art.24
	Aree Polivalenti	Art.25
	Limite area per delocalizzazione capanni	Art.31 c3
	Delocalizzazione Stabilimenti Balneari	Art.28
Componenti sistema della mobilità		
	Accesso per servizi di pulizia (ordinario e/o straordinario e per gestione arenile)	Art.22 c2.a
	Accessi pedonali ciclabili e carrabili	Art.22 c2.b
Modalità attuative particolari		
	PDR Parco Botanico Lido Adriano	Art.10 c1
Ambiti e componenti soggetti a RUE		
	Ambiti soggetti a disciplina di RUE	
	Ambiti soggetti a disciplina di RUE	
	Ambiti soggetti a disciplina di RUE	
	Contesti paesistici di RUE	
	Impianti di RUE	
	Obiettivi di Località	



RUE - Piano dell'Arenile

ELABORATO PRESCRITTIVO
 Elementi del piano
 Tavola P.1.04 Casal Borsetti

scala 1:2000
 0 25 50 100 150 200 Metri

POC ARENILE 2009

Approvato delibera C.C. N. 123211/202 del 21/12/2009
 Pubblicato B.U.R. N. 2/10 del 20/01/2010

RUE - PIANO dell'ARENILE

Adottato delibera C.C. N. 99757/76 del 16/07/2015
 Pubblicato B.U.R. N. 185 del 29/07/2016
 Approvato delibera C.C. N. 40441/52 del 17/03/2016
 Pubblicato B.U.R. N. 92 del 06/04/2016

RUE - Piano dell'Arenile

**Elementi del Piano
 Tavola P.1.04
 Casal Borsetti**

Modificato con:
 Delibera C.C. N. 19509/8 del 29/01/2019 Variante beni demaniali e comunali.

Sindaco Fabrizio Matteucci
Segretario Generale Dott. Paolo Neri
Assessore Libero Ascoli
Capo Area e servizio Dott.ssa Paola Bissi

Progettisti Arch. Francesca Pioni
 Arch. Raffaella Benedazzi
 Arch. Leonardo Rossi
 Arch. Donata Casoli
 Dott. Paola Minguzzi

Istruttore Geom. Federica Pioni

Consulenti Geom. Maurizio Bertini
 Dott.ssa Patrizia Albano
 Dott. Geol. Sergio Nannini
 Arch. Flavio Magnani
 Geom. Paola Francesconi

**Tavola P.1.04
 Casal Borsetti**

Elementi del Piano

-  Perimetro Piano dell'Arenile Art.1 c2

- Componenti idrogeomorfologiche-vegetazionali**
- Componenti idrogeomorfologiche-vegetazionali**
-  Aree marginali o degradate e/o aree retrostanti Art.15
-  Corpo dunoso con elementi di naturalità compromessi Art.16 c1.a
-  Corpo dunoso con elementi di naturalità di particolare pregio Art.16 c1.c
-  Spiagge Art.17
-  Interventi di Ricostruzione del cordone dunoso (Rcd) Art.16 c1.d
-  Specchio d'acqua Art.20
-  Pinete Art.14 c1
-  Corpo dunoso con elementi di naturalità Art.16 c1.b
-  Fascia di libero transito Art.18
-  Opere di difesa a mare Art.19
-  Linea di battigia Art.21

- Allineamenti**
-  Strutture precarie fisse Art.7
-  Servizi di supporto alla balneazione Art.7
-  Strutture precarie temporanee Art.7

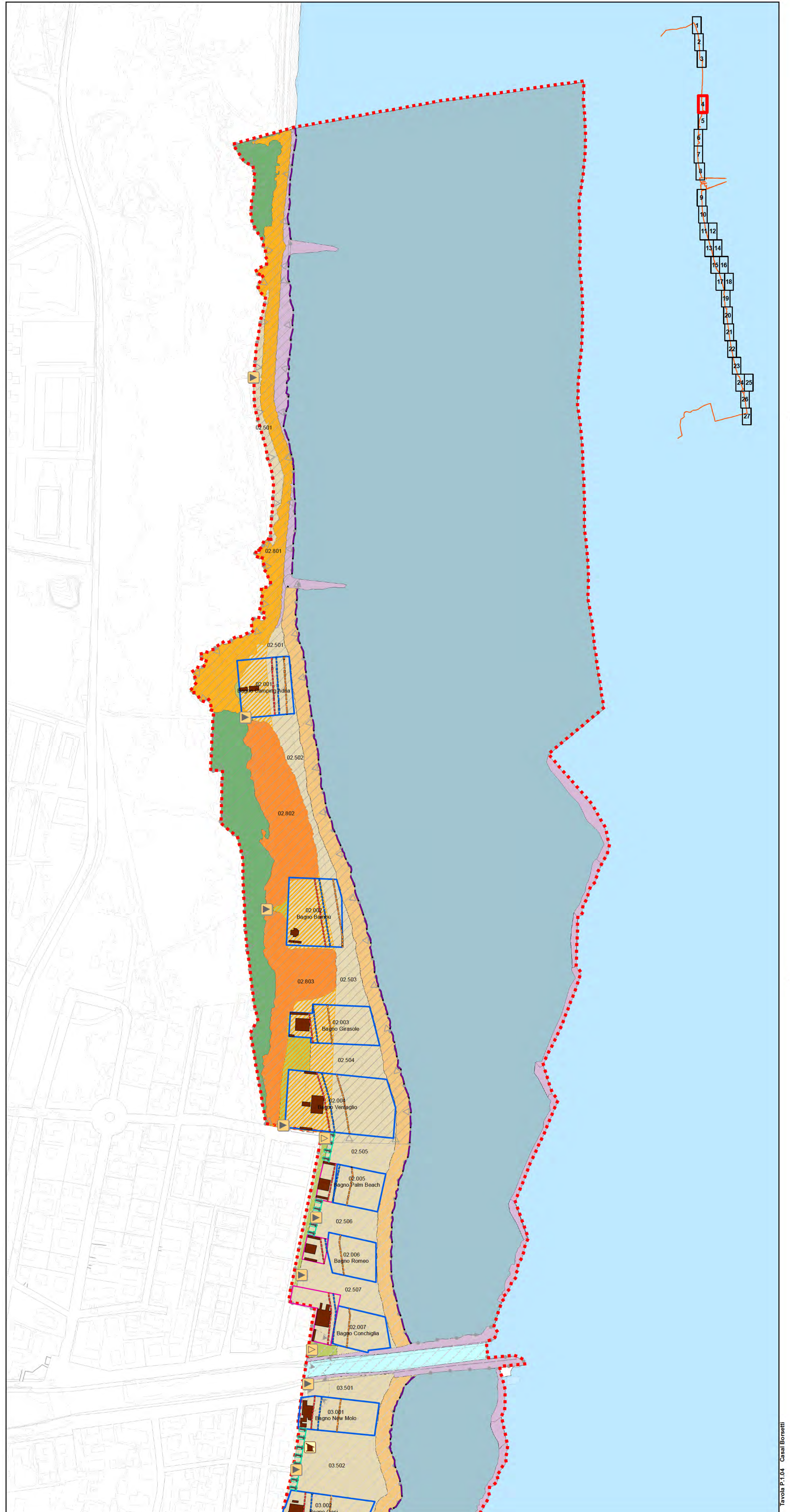
- Articolazione delle componenti dei servizi turistico-ricreativi**
-  Stabilimento balneare Art.32
-  Attrezzature per il Soccorso Art.29
-  Base operative di società sportive veliche Art.26
-  Strutture particolari (cabina enel, discoteca, ristorante) Art.33
-  Stabilimento balneare con somministrazione pubblica Art.32 c5
-  Attrezzature per il salvataggio Art.30
-  Capanni balneari Art.31
-  Spiagge attrezzate per il rimessaggio di natanti Art.27

- Titolo d'utilizzo dell'arenile**
-  Concessione Demanio Marittimo Art.1 c3
-  Proprietà Privata Art.1 c3
-  Concessione Rimessaggio Natanti di progetto Art.27
-  Aree Polivalenti Art.25
-  Delocalizzazione Stabilimenti Balneari Art.28
-  Concessione Demanio Comunale Art.1 c3
-  Concessione ad uso kitesurf Art.24
-  Limite area per delocalizzazione capanni Art.31 c3

- Componenti sistema della mobilità**
-  Accesso per servizi di pulizia (ordinario e/o straordinario e per gestione arenile) Art.22 c2.a
-  Accessi pedonali ciclabili e carrabili Art.22 c2.b

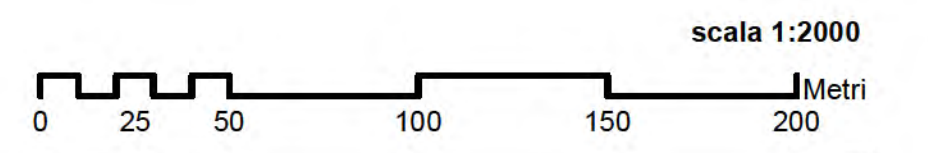
- Modalità attuative particolari**
-  PDR Parco Botanico Lido Adriano Art.10 c1

- Ambiti e componenti soggetti a RUE**
-  Ambiti soggetti a disciplina di RUE
-  Ambiti soggetti a disciplina di RUE
-  Ambiti soggetti a disciplina di RUE
-  Contesti paesistici di RUE
-  Impianti di RUE
-  Obiettivi di Località



RUE - Piano dell'Arenile

ELABORATO PRESCRITTIVO
 Elementi del piano
 Tavola P.1.05 Casal Borsetti



POC ARENILE 2009

Approvato delibera C.C. N. 123211/202 del 21/12/2009
 Pubblicato B.U.R. N. 2/10 del 20/01/2010

RUE - PIANO dell'ARENILE

Adottato delibera C.C. N. 99757/76 del 16/07/2015
 Pubblicato B.U.R. N. 185 del 29/07/2016
 Approvato delibera C.C. N. 40441/52 del 17/03/2016
 Pubblicato B.U.R. N. 92 del 06/04/2016

RUE - Piano dell'Arenile

Elementi del Piano

Tavola P.1.05

Casal Borsetti

Modificato con:
 Delibera C.C. N. 19509/8 del 29/01/2019 Variante beni demaniali e comunali.

Sindaco
 Segretario Generale
 Assessore
 Capo Area e servizio

Progettisti
 Fabrizio Matteucci
 Dott. Paolo Neri
 Libero Ascoli
 Dott.ssa Paola Bissi

Istruttore
 Geom. Federica Pioni

Consulenti
 Geom. Maurizio Bertini
 Dott.ssa Patrizia Albano
 Dott. Geol. Sergio Nannini
 Arch. Flavio Magnani
 Geom. Paola Francesconi

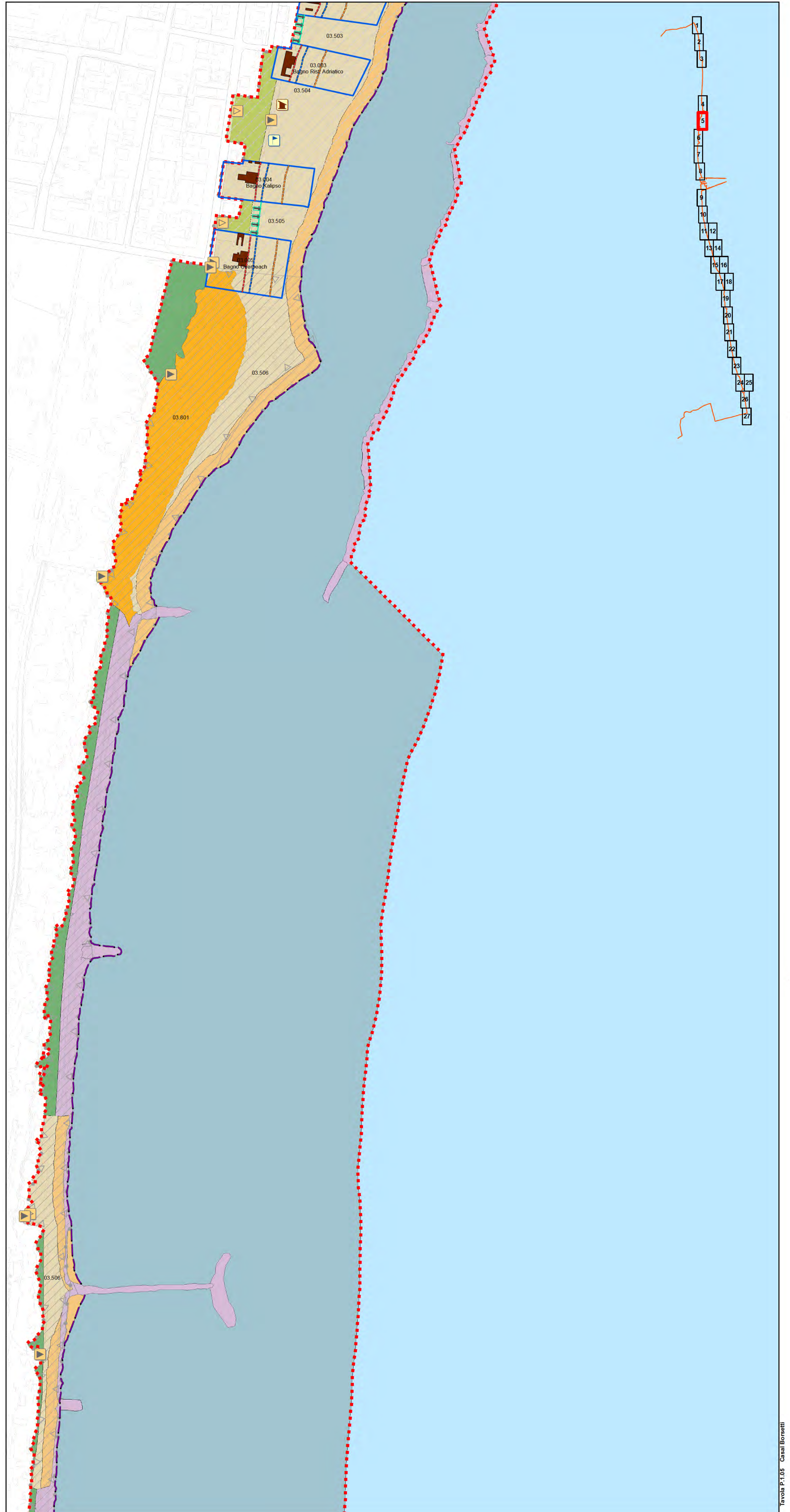
Tavola P.1.05
Casal Borsetti

Elementi del Piano

- Perimetro Piano dell'Arenile Art.1 c2
- Componenti idrogeomorfologiche-vegetazionali**
- Componenti idrogeomorfologiche-vegetazionali**
- Aree marginali o degradate e/o aree retrostanti Art.15
- Corpo dunoso con elementi di naturalità compromessi Art.16 c1.a
- Corpo dunoso con elementi di naturalità di particolare pregio Art.16 c1.c
- Spiagge Art.17
- Interventi di Ricostruzione del cordone dunoso (Rcd) Art.16 c1.d
- Specchio d'acqua Art.20
- Pinete Art.14 c1
- Corpo dunoso con elementi di naturalità Art.16 c1.b
- Fascia di libero transito Art.18
- Opere di difesa a mare Art.19
- Linea di battigia Art.21
- Allineamenti**
- Strutture precarie fisse Art.7
- Strutture precarie temporanee Art.7
- Servizi di supporto alla balneazione Art.7
- Articolazione delle componenti dei servizi turistico-ricreativi**
- Stabilimento balneare Art.32
- Attrezzature per il soccorso Art.29
- Base operative di società sportive veliche Art.26
- Strutture particolari (cabina enel, discoteca, ristorante) Art.33
- Stabilimento balneare con somministrazione pubblica Art.32 c5
- Attrezzature per il salvataggio Art.30
- Capanni balneari Art.31
- Spiagge attrezzate per il rimessaggio di natanti Art.27
- Titolo d'utilizzo dell'arenile**
- Concessione Demanio Marittimo Art.1 c3
- Proprietà Privata Art.1 c3
- Concessione Rimessaggio Natanti di progetto Art.27
- Aree Polivalenti Art.25
- Delocalizzazione Stabilimenti Balneari Art.28
- Concessione Demanio Comunale Art.1 c3
- Concessione ad uso kitesurf Art.24
- Limite area per delocalizzazione capanni Art.31 c3
- Componenti sistema della mobilità**
- Accesso per servizi di pulizia (ordinario e/o straordinario e per gestione arenile) Art.22 c2.a
- Accessi pedonali ciclabili e carrabili Art.22 c2.b
- Modalità attuative particolari**
- PDR Parco Botanico Lido Adriano Art.10 c1

Ambiti e componenti soggetti a RUE

- Ambiti soggetti a disciplina di RUE
- Ambiti soggetti a disciplina di RUE
- Ambiti soggetti a disciplina di RUE
- Contesti paesistici di RUE
- Impianti di RUE
- Obiettivi di Località



RUE - Piano dell'Arenile

ELABORATO PRESCRITTIVO
 Elementi del piano
 Tavola P.1.06 Marina Romea

scala 1:2000
 0 25 50 100 150 200 Metri

POC ARENILE 2009

Approvato delibera C.C. N. 123211/202 del 21/12/2009
 Pubblicato B.U.R. N. 2/10 del 20/01/2010

RUE - PIANO dell'ARENILE

Adottato delibera C.C. N. 99757/76 del 16/07/2015
 Pubblicato B.U.R. N. 185 del 29/07/2016
 Approvato delibera C.C. N. 40441/52 del 17/03/2016
 Pubblicato B.U.R. N. 92 del 06/04/2016

RUE - Piano dell'Arenile

Elementi del Piano

Tavola P.1.06

Marina Romea

Modificato con:
 Delibera C.C. N. 19509/8 del 29/01/2019 Variante beni demaniali e comunali.

Sindaco Fabrizio Matteucci
Segretario Generale Dott. Paolo Neri
Assessore Libero Asakki
Capo Area e servizio Dott.ssa Paola Bissi

Progettisti Arch. Francesca Pioni
 Arch. Raffaella Benedazzi
 Arch. Leonardo Rossi
 Arch. Donata Casillo
 Dott. Paola Minguzzi

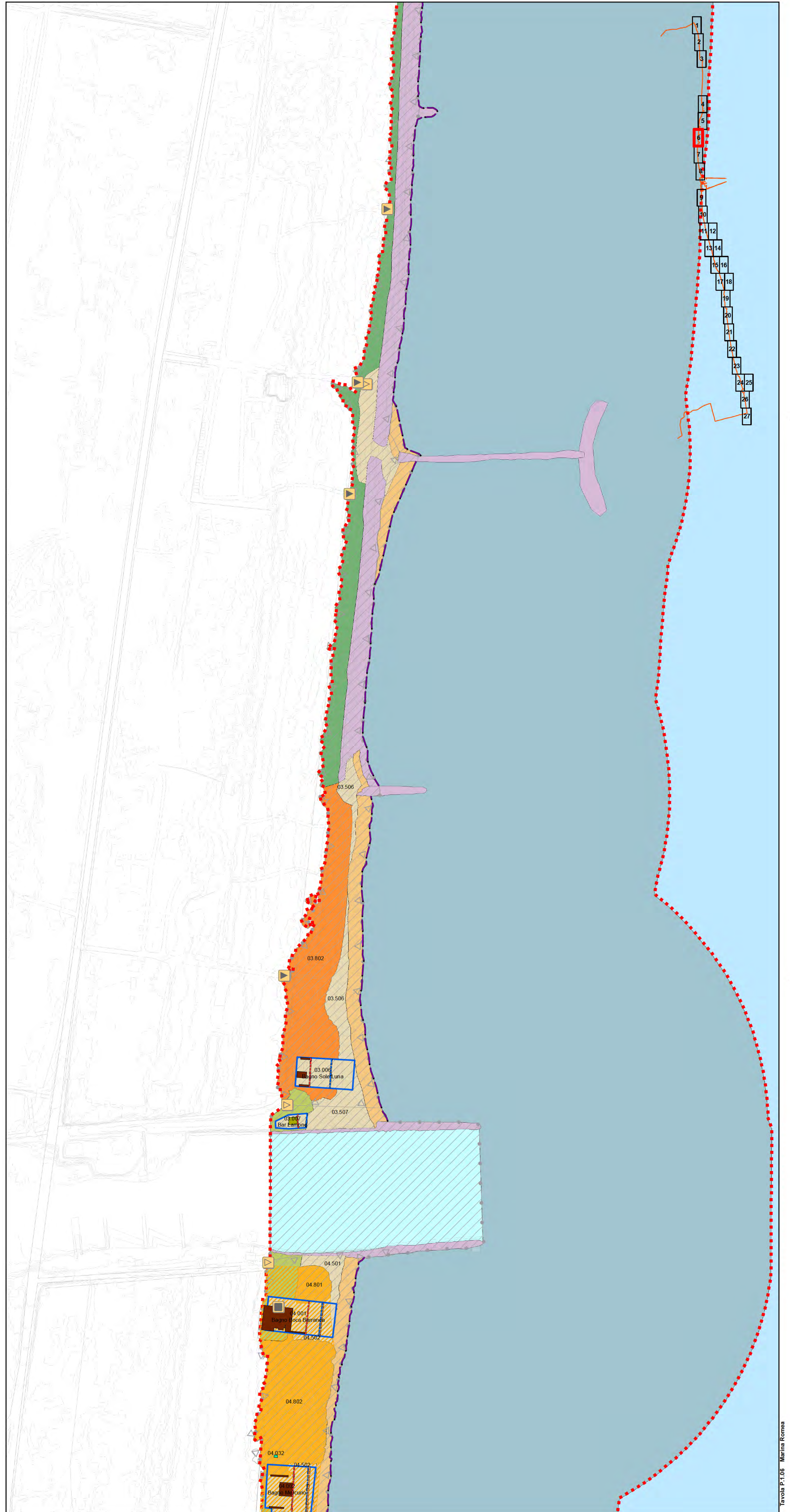
Istruttore Geom. Federica Pioni

Consulenti Geom. Maurizio Bertini
 Dott.ssa Patrizia Albano
 Dott. Geol. Sergio Nannini
 Arch. Flavio Magnani
 Geom. Paola Francesconi

Tavola P.1.06
Marina Romea

Elementi del Piano

-  Perimetro Piano dell'Arenile Art.1 c2
- Componenti idrogeomorfologiche-vegetazionali**
- Componenti idrogeomorfologiche-vegetazionali**
-  Aree marginali o degradate e/o aree retrostanti Art.15
-  Pinete Art.14 c1
-  Corpo dunoso con elementi di naturalità compromessi Art.16 c1.a
-  Corpo dunoso con elementi di naturalità Art.16 c1.b
-  Corpo dunoso con elementi di naturalità di particolare pregio Art.16 c1.c
-  Spiagge Art.17
-  Fascia di libero transito Art.18
-  Interventi di Ricostruzione del cordone dunoso (Rcd) Art.16 c1.d
-  Opere di difesa a mare Art.19
-  Specchio d'acqua Art.20
-  Linea di battigia Art.21
- Allineamenti**
-  Strutture precarie fisse Art.7
-  Strutture precarie temporanee Art.7
-  Servizi di supporto alla balneazione Art.7
- Articolazione delle componenti dei servizi turistico-ricreativi**
-  Stabilimento balneare Art.32
-  Stabilimento balneare con somministrazione pubblica Art.32 c5
-  Attrezzature per il Soccorso Art.29
-  Attrezzature per il salvataggio Art.30
-  Base operative di società sportive veliche Art.26
-  Capanni balneari Art.31
-  Strutture particolari (cabina enel, discoteca, ristorante) Art.33
-  Spiagge attrezzate per il rimessaggio di natanti Art.27
- Titolo d'utilizzo dell'arenile**
-  Concessione Demanio Marittimo Art.1 c3
-  Concessione Demanio Comunale Art.1 c3
-  Proprietà Privata Art.1 c3
-  Concessione Rimessaggio Natanti di progetto Art.27
-  Concessione ad uso kitesurf Art.24
-  Aree Polivalenti Art.25
-  Limite area per delocalizzazione capanni Art.31 c3
-  Delocalizzazione Stabilimenti Balneari Art.28
- Componenti sistema della mobilità**
-  Accesso per servizi di pulizia (ordinario e/o straordinario e per gestione arenile) Art.22 c2.a
-  Accessi pedonali ciclabili e carrabili Art.22 c2.b
- Modalità attuative particolari**
-  PDR Parco Botanico Lido Adriano Art.10 c1
- Ambiti e componenti soggetti a RUE**
-  Ambiti soggetti a disciplina di RUE
-  Ambiti soggetti a disciplina di RUE
-  Ambiti soggetti a disciplina di RUE
-  Contesti paesistici di RUE
-  Impianti di RUE
-  Obiettivi di Località



RUE - Piano dell'Arenile

POC ARENILE 2009

Approvato delibera C.C. N. 123211/202 del 21/12/2009
 Pubblicato B.U.R. N. 2/10 del 20/01/2010

RUE - PIANO dell'ARENILE

Adottato delibera C.C. N. 99757/76 del 16/07/2015
 Pubblicato B.U.R. N. 185 del 29/07/2016
 Approvato delibera C.C. N. 40441/52 del 17/03/2016
 Pubblicato B.U.R. N. 92 del 06/04/2016

ELABORATO PRESCRITTIVO
 Elementi del piano
 Tavola P.1.07 Marina Romea

scala 1:2000
 0 25 50 100 150 200 Metri

RUE - Piano dell'Arenile

Elementi del Piano Tavola P.1.07 Marina Romea

Modificato con:
 Delibera C.C. N. 19509/8 del 29/01/2019 Variante beni demaniali e comunali.

Sindaco Fabrizio Matteucci
Segretario Generale Dott. Paolo Neri
Assessore Libero Anselmi
Capo Area e servizio Dott.ssa Paola Bissi

Progettisti Arch. Francesca Pioni
 Arch. Raffaella Benedetti
 Arch. Leonardo Rossi
 Arch. Donata Casoli
 Dott. Paola Minguzzi

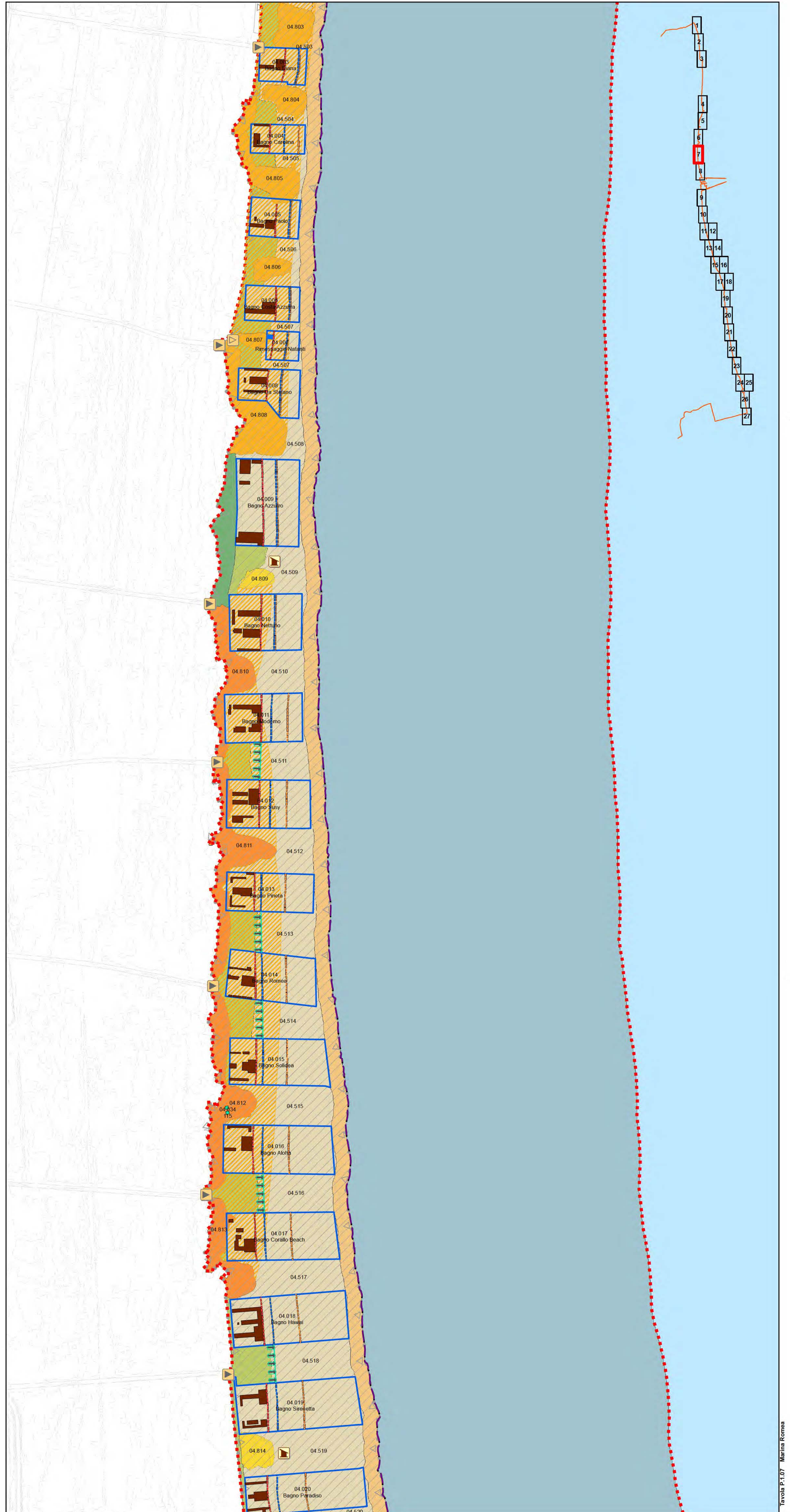
Istruttore Geom. Federica Pioni

Consulenti Geom. Maurizio Benini
 Dott.ssa Patrizia Albano
 Dott. Geol. Sergio Nannini
 Arch. Flavio Magnani
 Geom. Paola Francesconi

**Tavola P.1.07
 Marina Romea**

Elementi del Piano

-  Perimetro Piano dell'Arenile Art.1 c2
- Componenti idrogeomorfologiche-vegetazionali**
- Componenti idrogeomorfologiche-vegetazionali**
-  Aree marginali o degradate e/o aree retrostanti Art.15
-  Pinete Art.14 c1
-  Corpo dunoso con elementi di naturalità compromessi Art.16 c1.a
-  Corpo dunoso con elementi di naturalità Art.16 c1.b
-  Corpo dunoso con elementi di naturalità di particolare pregio Art.16 c1.c
-  Spiagge Art.17
-  Fascia di libero transito Art.18
-  Interventi di Ricostruzione del cordone dunoso (Rcd) Art.16 c1.d
-  Opere di difesa a mare Art.19
-  Specchio d'acqua Art.20
-  Linea di battigia Art.21
- Allineamenti**
-  Strutture precarie fisse Art.7
-  Strutture precarie temporanee Art.7
-  Servizi di supporto alla balneazione Art.7
- Articolazione delle componenti dei servizi turistico-ricreativi**
-  Stabilimento balneare Art.32
-  Stabilimento balneare con somministrazione pubblica Art.32 c5
-  Attrezzature per il Soccorso Art.29
-  Attrezzature per il salvataggio Art.30
-  Base operative di società sportive veliche Art.26
-  Capanni balneari Art.31
-  Strutture particolari (cabina enel, discoteca, ristorante) Art.33
-  Spiagge attrezzate per il rimessaggio di natanti Art.27
- Titolo d'utilizzo dell'arenile**
-  Concessione Demanio Marittimo Art.1 c3
-  Concessione Demanio Comunale Art.1 c3
-  Proprietà Privata Art.1 c3
-  Concessione Rimessaggio Natanti di progetto Art.27
-  Concessione ad uso kitesurf Art.24
-  Aree Polivalenti Art.25
-  Limite area per delocalizzazione capanni Art.31 c3
-  Delocalizzazione Stabilimenti Balneari Art.28
- Componenti sistema della mobilità**
-  Accesso per servizi di pulizia (ordinario e/o straordinario e per gestione arenile) Art.22 c2.a
-  Accessi pedonali ciclabili e carrabili Art.22 c2.b
- Modalità attuative particolari**
-  PDR Parco Botanico Lido Adriano Art.10 c1
- Ambiti e componenti soggetti a RUE**
-  Ambiti soggetti a disciplina di RUE
-  Ambiti soggetti a disciplina di RUE
-  Ambiti soggetti a disciplina di RUE
-  Contesti paesistici di RUE
-  Impianti di RUE
-  Obiettivi di Località



RUE - Piano dell'Arenile

POC ARENILE 2009

Approvato delibera C.C N. 123211/202 del 21/12/2009
 Pubblicato B.U.R. N. 2/10 del 20/01/2010

RUE - PIANO dell'ARENILE

Adottato delibera C.C N. 99757/76 del 16/07/2015
 Pubblicato B.U.R. N. 185 del 29/07/2016
 Approvato delibera C.C N. 40441/52 del 17/03/2016
 Pubblicato B.U.R. N. 92 del 06/04/2016

ELABORATO PRESCRITTIVO

Elementi del piano
 Tavola P.1.08 Marina Romea - Porto Corsini

scala 1:2000
 0 25 50 100 150 200 Metri

RUE - Piano dell'Arenile

Elementi del Piano

Tavola P.1.08

Marina Romea - Porto Corsini

Modificato con:
 Delibera C.C.N. 19509/8 del 29/01/2019 Variante beni demaniali e comunali.

Sindaco
 Segretario Generale
 Assessore
 Capo Area e servizio

Fabrizio Matteucci
 Dott. Paolo Neri
 Libero Ascoli
 Dott.ssa Paola Bissi

Progettisti

Arch. Francesca Pioni
 Arch. Raffaella Benedetti
 Arch. Leonardo Rossi
 Arch. Daniela Casoli
 Dott. Paola Minguzzi

Istruttore

Geom. Federica Pioni

Consulenti

Geom. Maurizio Bertini
 Dott.ssa Patrizia Albano
 Dott. Geol. Sergio Nannini
 Arch. Flavio Magnani
 Geom. Paola Francesconi

Tavola P.1.08

Marina Romea - Porto Corsini

Elementi del Piano

Perimetro Piano dell'Arenile Art.1 c2

Componenti idrogeomorfologiche-vegetazionali

Componenti idrogeomorfologiche-vegetazionali

- | | | | |
|---|-------------|---|-------------|
| Aree marginali o degradate e/o aree retrostanti | Art.15 | Pinete | Art.14 c1 |
| Corpo dunoso con elementi di naturalità compromessi | Art.16 c1.a | Corpo dunoso con elementi di naturalità | Art.16 c1.b |
| Corpo dunoso con elementi di naturalità di particolare pregio | Art.16 c1.c | Fascia di libero transito | Art.18 |
| Spiagge | Art.17 | Opere di difesa a mare | Art.19 |
| Interventi di Ricostruzione del cordone dunoso (Rcd) | Art.16 c1.d | Linea di battigia | Art.21 |
| Specchio d'acqua | Art.20 | | |

Allineamenti

- | | | | |
|--------------------------------------|-------|-------------------------------|-------|
| Strutture precarie fisse | Art.7 | Strutture precarie temporanee | Art.7 |
| Servizi di supporto alla balneazione | Art.7 | | |

Articolazione delle componenti dei servizi turistico-ricreativi

- | | | | |
|--|--------|---|-----------|
| Stabilimento balneare | Art.32 | Stabilimento balneare con somministrazione pubblica | Art.32 c5 |
| Attrezzature per il Soccorso | Art.29 | Attrezzature per il salvataggio | Art.30 |
| Base operative di società sportive veliche | Art.26 | Capanni balneari | Art.31 |
| Strutture particolari (cabina enel, discoteca, ristorante) | Art.33 | Spiagge attrezzate per il rimessaggio di natanti | Art.27 |

Titolo d'utilizzo dell'arenile

- | | | | |
|---|----------|--|-----------|
| Concessione Demanio Marittimo | Art.1 c3 | Concessione Demanio Comunale | Art.1 c3 |
| Proprietà Privata | Art.1 c3 | Concessione ad uso kitesurf | Art.24 |
| Concessione Rimessaggio Natanti di progetto | Art.27 | Limite area per delocalizzazione capanni | Art.31 c3 |
| Aree Polivalenti | Art.25 | | |
| Delocalizzazione Stabilimenti Balneari | Art.28 | | |

Componenti sistema della mobilità

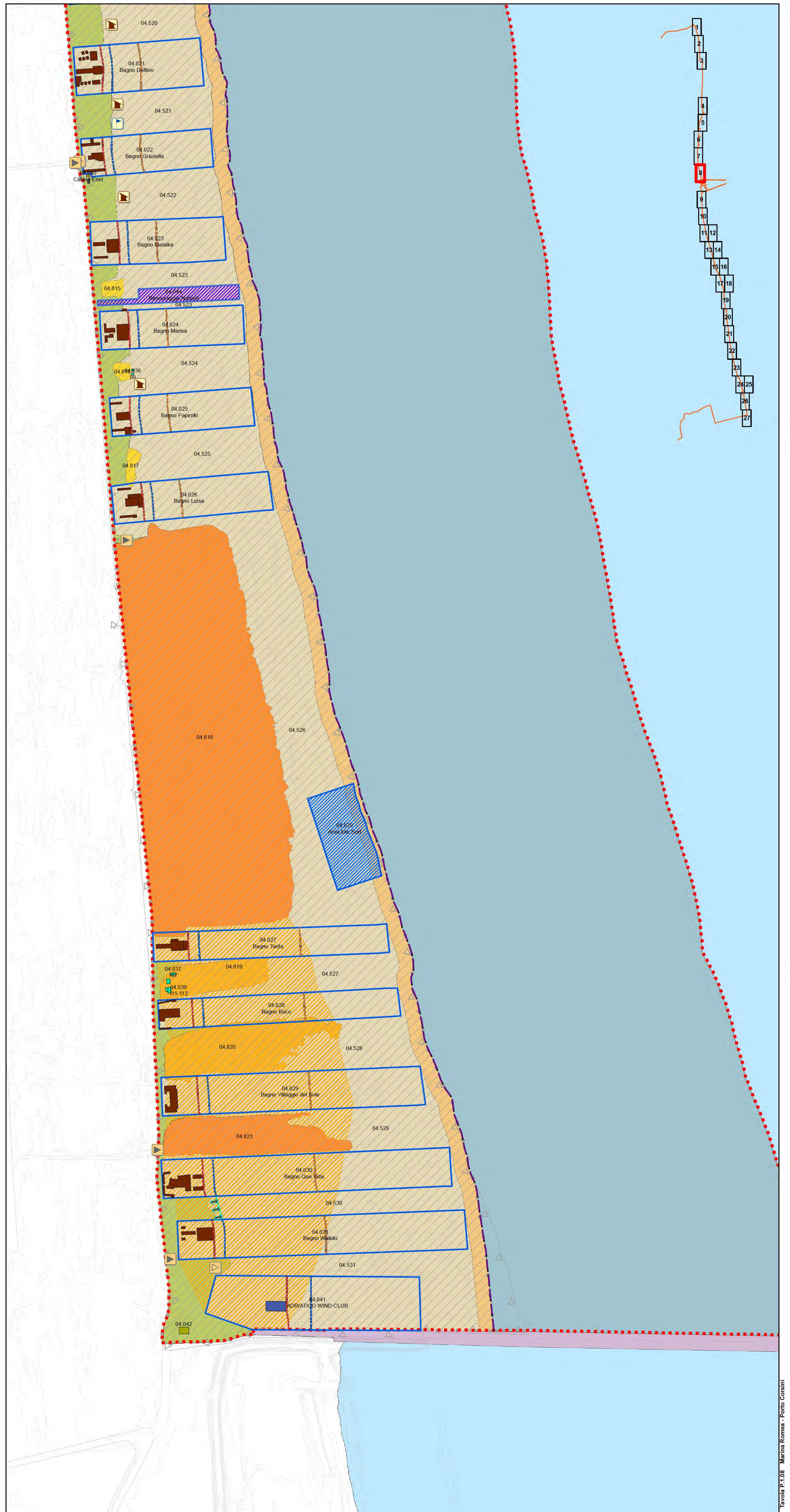
- | | | | |
|---|-------------|--|--|
| Accesso per servizi di pulizia (ordinario e/o straordinario e per gestione arenile) | Art.22 c2.a | | |
| Accessi pedonali ciclabili e carrabili | Art.22 c2.b | | |

Modalità attuative particolari

- | | | | |
|---------------------------------|-----------|--|--|
| PDR Parco Botanico Lido Adriano | Art.10 c1 | | |
|---------------------------------|-----------|--|--|

Ambiti e componenti soggetti a RUE

- | | |
|-------------------------------------|--|
| Ambiti soggetti a disciplina di RUE | |
| Ambiti soggetti a disciplina di RUE | |
| Ambiti soggetti a disciplina di RUE | |
| Contesti paesistici di RUE | |
| Impianti di RUE | |
| Obiettivi di Località | |



RUE - Piano dell'Arenile

POC ARENILE 2009

Approvato delibera C.C. N. 12321/202 del 21/12/2009
 Pubblicato B.U.R. N. 2/10 del 20/01/2010

RUE - PIANO dell'ARENILE

Adottato delibera C.C. N. 99757/76 del 16/07/2015
 Pubblicato B.U.R. N. 185 del 29/07/2016
 Approvato delibera C.C. N. 40441/52 del 17/03/2016
 Pubblicato B.U.R. N. 92 del 06/04/2016

ELABORATO PRESCRITTIVO
 Elementi del piano
 Tavola P.1.09 Marina di Ravenna

scala 1:2000
 0 25 50 100 150 200 Metri

RUE - Piano dell'Arenile

Elementi del Piano

Tavola P.1.09

Marina di Ravenna

Modificato con:
 Delibera C.C. N. 54946/88 del 14/04/2016 Var. Adeguamento e semplificazione RUE
 Delibera C.C. N. 19509/8 del 29/01/2019 Variante beni demaniali e comunali.

Sindaco Fabrizio Matteucci
Segretario Generale Dott. Paolo Neri
Assessore Libero Anselmi
Capo Area e servizio Dott.ssa Paola Bissi

Progettisti
 Arch. Francesca Pioni
 Arch. Raffaella Benedetti
 Arch. Leonardo Rossi
 Arch. Donata Casoli
 Dott. Paola Minguzzi

Istruttore
 Geom. Federica Pioni

Consulenti
 Geom. Maurizio Benini
 Dott.ssa Patrizia Albano
 Dott. Geol. Sergio Nannini
 Arch. Flavio Magnani
 Geom. Paola Francesconi

Tavola P.1.09
 Marina di Ravenna

Elementi del Piano

-  Perimetro Piano dell'Arenile Art.1 c2

- Componenti idrogeomorfologiche-vegetazionali**
- Componenti idrogeomorfologiche-vegetazionali**
-  Aree marginali o degradate e/o aree retrostanti Art.15
-  Pinete Art.14 c1
-  Corpo dunoso con elementi di naturalità compromessi Art.16 c1.a
-  Corpo dunoso con elementi di naturalità Art.16 c1.b
-  Corpo dunoso con elementi di naturalità di particolare pregio Art.16 c1.c
-  Fascia di libero transito Art.18
-  Spiagge Art.17
-  Opere di difesa a mare Art.19
-  Interventi di Ricostruzione del cordone dunoso (Rcd) Art.16 c1.d
-  Linea di battigia Art.21
-  Specchio d'acqua Art.20

- Allineamenti**
-  Strutture precarie fisse Art.7
-  Strutture precarie temporanee Art.7
-  Servizi di supporto alla balneazione Art.7

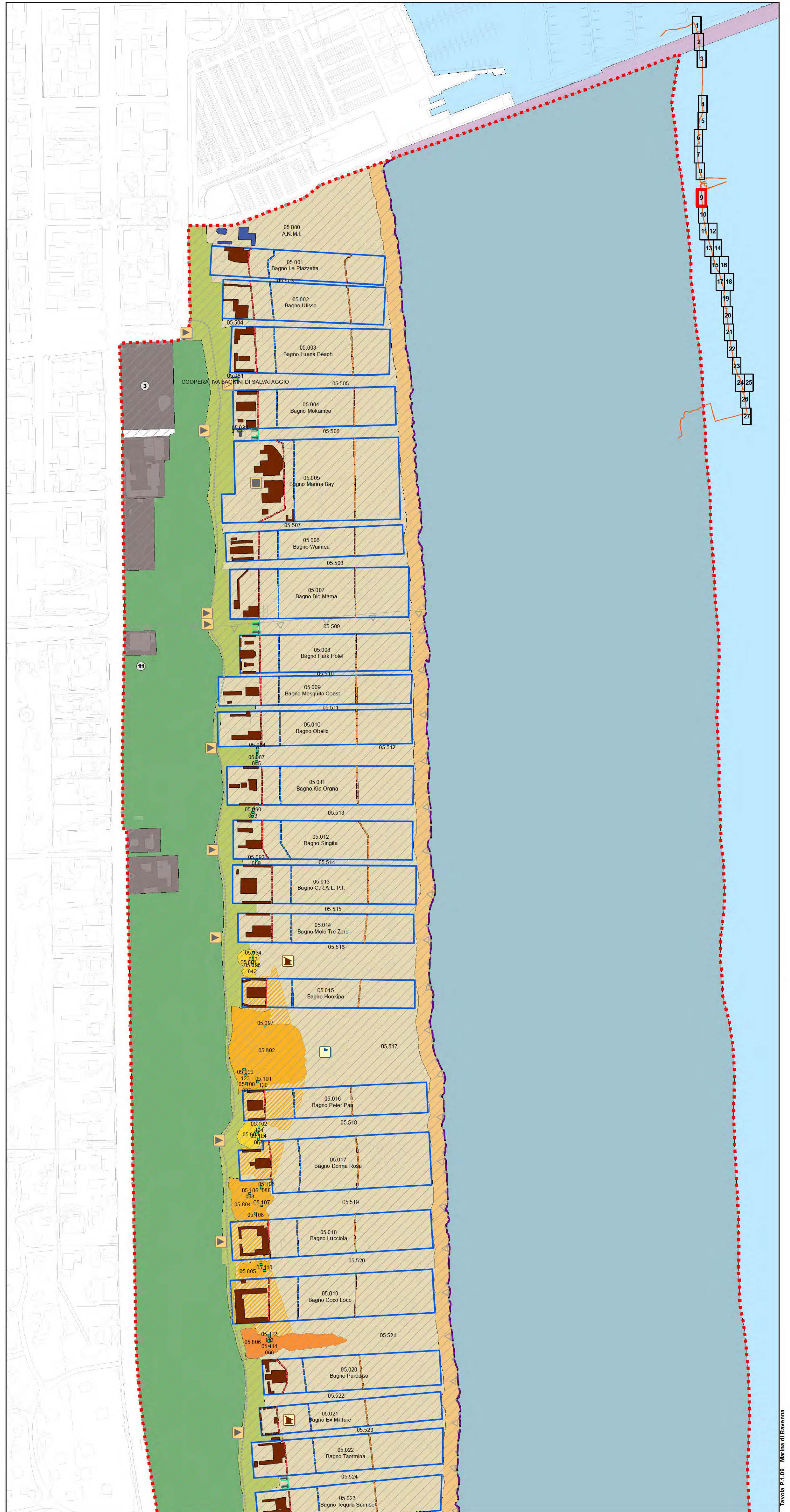
- Articolazione delle componenti dei servizi turistico-ricreativi**
-  Stabilimento balneare Art.32
-  Stabilimento balneare con somministrazione pubblica Art.32 c5
-  Attrezzature per il Soccorso Art.29
-  Attrezzature per il salvataggio Art.30
-  Base operative di società sportive veliche Art.26
-  Capanni balneari Art.31
-  Strutture particolari (cabina enel, discoteca, ristorante) Art.33
-  Spiagge attrezzate per il rimessaggio di natanti Art.27

- Titolo d'utilizzo dell'arenile**
-  Concessione Demanio Marittimo Art.1 c3
-  Concessione Demanio Comunale Art.1 c3
-  Proprietà Privata Art.1 c3
-  Concessione Rimessaggio Natanti di progetto Art.27
-  Concessione ad uso kitesurf Art.24
-  Aree Polivalenti Art.25
-  Limite area per delocalizzazione capanni Art.31 c3
-  Delocalizzazione Stabilimenti Balneari Art.28

- Componenti sistema della mobilità**
-  Accesso per servizi di pulizia (ordinario e/o straordinario e per gestione arenile) Art.22 c2.a
-  Accessi pedonali ciclabili e carrabili Art.22 c2.b

- Modalità attuative particolari**
-  PDR Parco Botanico Lido Adriano Art.10 c1

- Ambiti e componenti soggetti a RUE**
-  Ambiti soggetti a disciplina di RUE
-  Ambiti soggetti a disciplina di RUE
-  Ambiti soggetti a disciplina di RUE
-  Contesti paesistici di RUE
-  Impianti di RUE
-  Obiettivi di Località



RUE - Piano dell'Arenile

POC ARENILE 2009

Approvato delibera C.C. N. 123211/202 del 21/12/2009
 Pubblicato B.U.R. N. 2/10 del 20/01/2010

RUE - PIANO dell'ARENILE

Adottato delibera C.C. N. 99757/76 del 16/07/2015
 Pubblicato B.U.R. N. 185 del 29/07/2016
 Approvato delibera C.C. N. 40441/52 del 17/03/2016
 Pubblicato B.U.R. N. 92 del 06/04/2016

ELABORATO PRESCRITTIVO
 Elementi del piano
 Tavola P.1.10 Marina di Ravenna

scala 1:2000
 0 25 50 100 150 200 Metri

RUE - Piano dell'Arenile

Elementi del Piano Tavola P.1.10 Marina di Ravenna

Modificato con:
 Delibera C.C.N. 19509/8 del 29/01/2019 Variante beni demaniali e comunali.

Sindaco Fabrizio Matteucci
Segretario Generale Dott. Paolo Neri
Assessore Libero Ascoli
Capo Area e servizio Dott.ssa Paola Bissi

Progettisti
 Arch. Francesca Pioni
 Arch. Raffaella Dondozzi
 Arch. Leonardo Rossi
 Arch. Daniela Casoli
 Dott. Paola Minguzzi

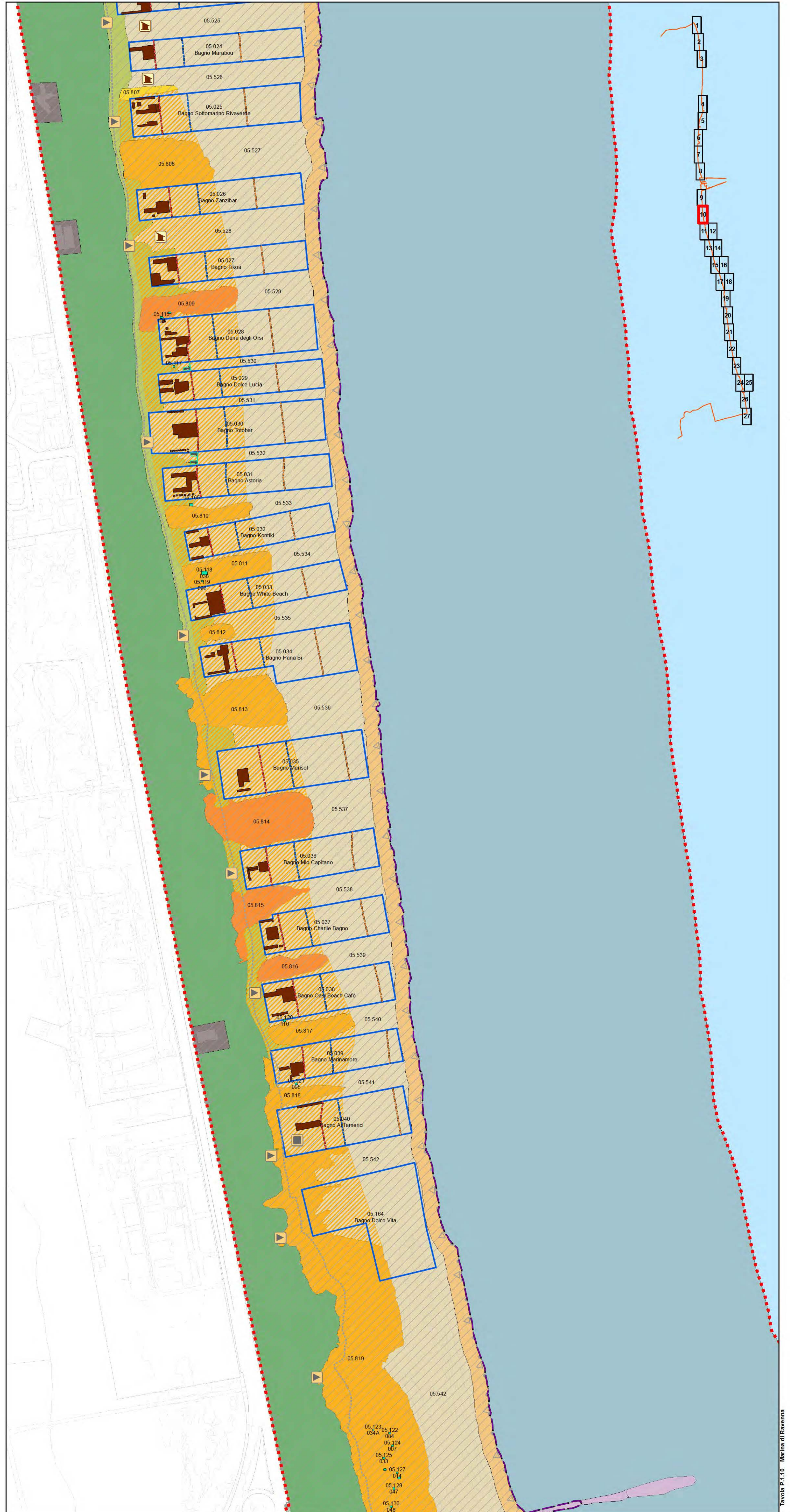
Istruttore
 Geom. Federica Pioni

Consulenti
 Geom. Maurizio Bertini
 Dott.ssa Patrizia Albano
 Dott. Geol. Sergio Nannini
 Arch. Flavio Magnani
 Geom. Paola Francesconi

Tavola P.1.10
Marina di Ravenna

Elementi del Piano

	Perimetro Piano dell'Arenile	Art.1 c2
Componenti idrogeomorfologiche-vegetazionali		
Componenti idrogeomorfologiche-vegetazionali		
	Aree marginali o degradate e/o aree retrostanti	Art.15
	Corpo dunoso con elementi di naturalità compromessi	Art.16 c1.a
	Corpo dunoso con elementi di naturalità di particolare pregio	Art.16 c1.c
	Spiagge	Art.17
	Interventi di Ricostruzione del cordone dunoso (Rcd)	Art.16 c1.d
	Specchio d'acqua	Art.20
	Pinete	Art.14 c1
	Corpo dunoso con elementi di naturalità	Art.16 c1.b
	Fascia di libero transito	Art.18
	Opere di difesa a mare	Art.19
	Linea di battigia	Art.21
Allineamenti		
	Strutture precarie fisse	Art.7
	Servizi di supporto alla balneazione	Art.7
	Strutture precarie temporanee	Art.7
Articolazione delle componenti dei servizi turistico-ricreativi		
	Stabilimento balneare	Art.32
	Attrezzature per il Soccorso	Art.29
	Base operative di società sportive veliche	Art.26
	Strutture particolari (cabina enel, discoteca, ristorante)	Art.33
	Stabilimento balneare con somministrazione pubblica	Art.32 c5
	Attrezzature per il salvataggio	Art.30
	Capanni balneari	Art.31
	Spiagge attrezzate per il rimessaggio di natanti	Art.27
Titolo d'utilizzo dell'arenile		
	Concessione Demanio Marittimo	Art.1 c3
	Proprietà Privata	Art.1 c3
	Concessione Rimessaggio Natanti di progetto	Art.27
	Aree Polivalenti	Art.25
	Delocalizzazione Stabilimenti Balneari	Art.28
	Concessione ad uso kitesurf	Art.24
	Limite area per delocalizzazione capanni	Art.31 c3
Componenti sistema della mobilità		
	Accesso per servizi di pulizia (ordinario e/o straordinario e per gestione arenile)	Art.22 c2.a
	Accessi pedonali ciclabili e carrabili	Art.22 c2.b
Modalità attuative particolari		
	PDR Parco Botanico Lido Adriano	Art.10 c1
Ambiti e componenti soggetti a RUE		
	Ambiti soggetti a disciplina di RUE	
	Ambiti soggetti a disciplina di RUE	
	Ambiti soggetti a disciplina di RUE	
	Contesti paesistici di RUE	
	Impianti di RUE	
	Obiettivi di Località	



RUE - Piano dell'Arenile

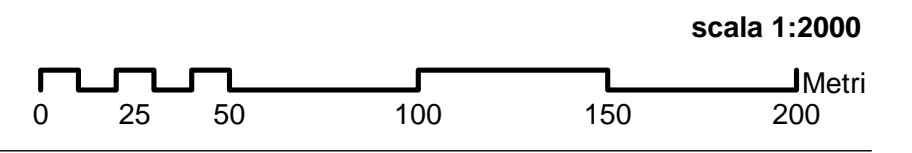
POC ARENILE 2009

Approvato delibera C.C N. 123211/202 del 21/12/2009
 Pubblicato B.U.R. N. 2/10 del 20/01/2010

RUE - PIANO dell'ARENILE

Adottato delibera C.C N. 99757/76 del 16/07/2015
 Pubblicato B.U.R. N. 185 del 29/07/2015
 Approvato delibera C.C N. 40441/52 del 17/03/2016
 Pubblicato B.U.R. N. 92 del 06/04/2016

ELABORATO PRESCRITTIVO
 Elementi del piano
 Tavola P.1.11 Punta Marina Terme



RUE - Piano dell'Arenile

Elementi del Piano
Tavola P.1.11
Punta Marina Terme

Modificato con:
 Delibera C.C N. 54946/88 del 14/04/2016 Var. Adeguamento e semplificazione RUE
 Delibera C.C N. 19509/8 del 29/01/2019 Variante beni demaniali e comunali.
 Decreto Commissario Straordinario n. 3 del 07/11/2022 (Autorizzazione Unica FSRU Ravenna) e Delibera C.C. PV n. 127 del 18/10/2022

Sindaco Dott. Paolo Neri
Segretario Generale Dott.ssa Paola Bisoli
Assessore Capo Area e servizio Dott.ssa Paola Bisoli

Progettisti
 Arch. Francesca Proni
 Arch. Raffaella Benedazzi
 Arch. Leonardo Rossi
 Arch. Daniela Casillo
 Dott. Paolo Minguzzi

Istruttore
 Geom. Federica Proni

Consulenti
 Geom. Maurizio Bertini
 Dott.ssa Patrizia Albertini
 Dott. Geol. Sergio Nannini
 Arch. Flavio Magnani
 Geom. Paola Francesconi

Tavola P.1.11
Punta Marina Terme

Elementi del Piano

- Perimetro Piano dell'Arenile **Art.1 c2**
- Componenti idrogeomorfologiche-vegetazionali**
- Componenti idrogeomorfologiche-vegetazionali**
- Aree marginali o degradate e/o aree retrostanti **Art.15**
- Corpo dunoso con elementi di naturalità compromessi **Art.16 c1.a**
- Corpo dunoso con elementi di naturalità di particolare pregio **Art.16 c1.c**
- Spiagge **Art.17**
- Interventi di Ricostruzione del cordone dunoso (Rcd) **Art.16 c1.d**
- Specchio d'acqua **Art.20**
- Pinete **Art.14 c1**
- Corpo dunoso con elementi di naturalità **Art.16 c1.b**
- Fascia di libero transito **Art.18**
- Opere di difesa a mare **Art.19**
- Linea di battigia **Art.21**
- Allineamenti**
- Strutture precarie fisse **Art.7**
- Strutture precarie temporanee **Art.7**
- Servizi di supporto alla balneazione **Art.7**
- Articolazione delle componenti dei servizi turistico-ricreativi**
- Stabilimento balneare **Art.32**
- Attrezzature per il soccorso **Art.29**
- Base operative di società sportive veliche **Art.26**
- Strutture particolari (cabina enel, discoteca, ristorante) **Art.33**
- Stabilimento balneare con somministrazione pubblica **Art.32 c5**
- Attrezzature per il salvataggio **Art.30**
- Capanni balneari **Art.31**
- Spiagge attrezzate per il rimessaggio di natanti **Art.27**
- Titolo d'utilizzo dell'arenile**
- Concessione Demanio Marittimo **Art.1 c3**
- Proprietà Privata **Art.1 c3**
- Concessione Rimessaggio Natanti di progetto **Art.27**
- Aree Polivalenti **Art.25**
- Delocalizzazione Stabilimenti Balneari **Art.28**
- Concessione Demanio Comunale **Art.1 c3**
- Concessione ad uso kitesurf **Art.24**
- Limite area per delocalizzazione capanni **Art.31 c3**
- Componenti sistema della mobilità**
- Accesso per servizi di pulizia (ordinario e/o straordinario e per gestione arenile) **Art.22 c2.a**
- Accessi pedonali ciclabili e carrabili **Art.22 c2.b**
- Modalità attuative particolari**
- PDR Parco Botanico Lido Adriano **Art.10 c1**
- Impianti tecnologici**
- Gas **Vedi Art. di RUE 5 IV.3.12 c6**
- Fascia di rispetto agli elettrodoti ed impianti tecnologici **Vedi Art. di RUE 5 IV.3.12 c3**

Ambiti e componenti soggetti a RUE

- Ambiti soggetti a disciplina di RUE
- Ambiti soggetti a disciplina di RUE
- Ambiti soggetti a disciplina di RUE
- Contesti paesistici di RUE
- Impianti di RUE
- Obiettivi di Località

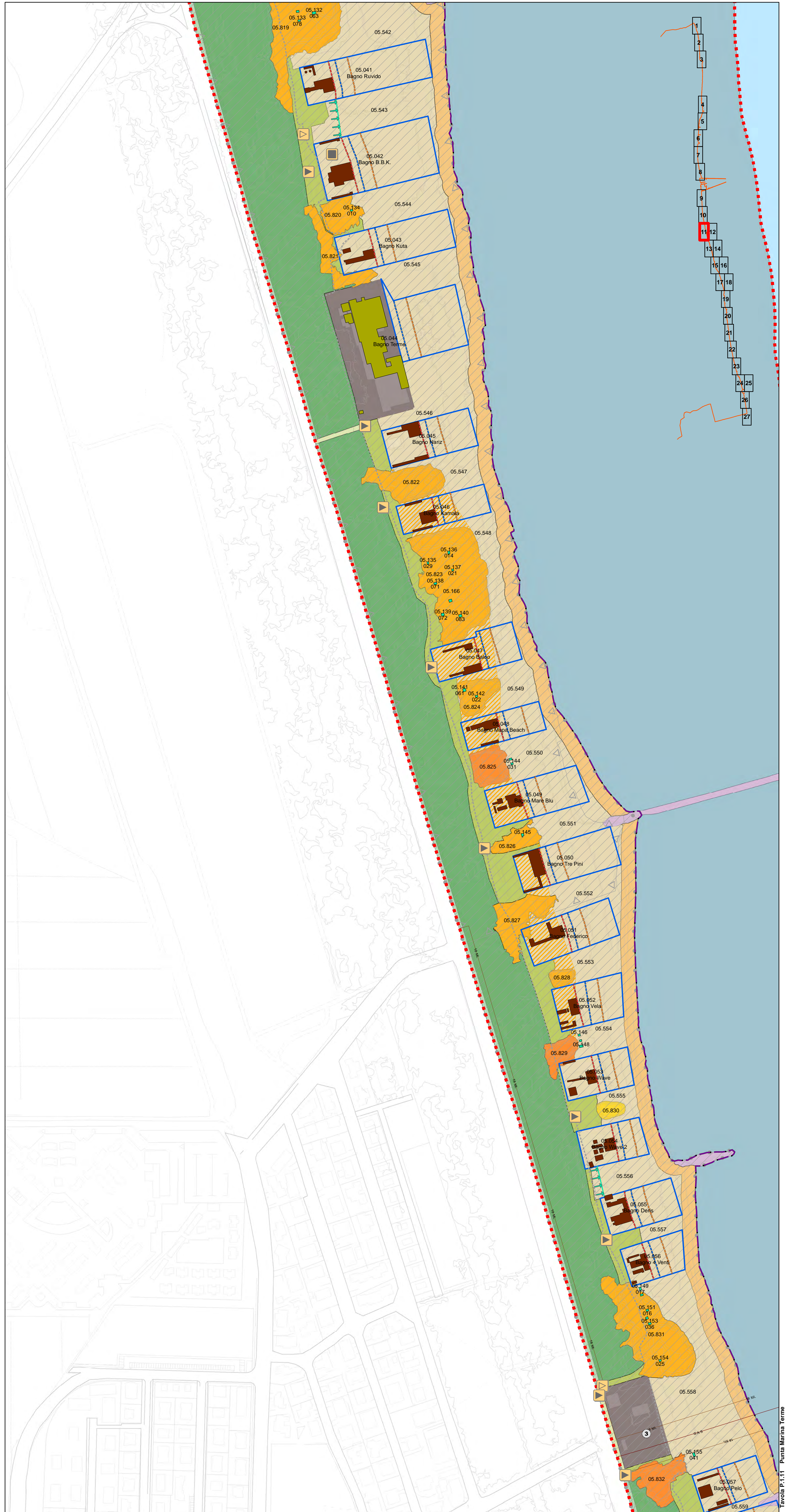


Tavola P.1.11 Punta Marina Terme

RUE - Piano dell'Arenile

POC ARENILE 2009

Approvato delibera C.C N. 123211/202 del 21/12/2009
 Pubblicato B.U.R. N. 2/10 del 20/01/2010

RUE - PIANO dell'ARENILE

Adottato delibera C.C N. 99757/76 del 16/07/2015
 Pubblicato B.U.R. N. 185 del 29/07/2015
 Approvato delibera C.C N. 40441/52 del 17/03/2016
 Pubblicato B.U.R. N. 92 del 06/04/2016

ELABORATO PRESCRITTIVO
 Elementi del piano
 Tavola P.1.12 Punta Marina Terme

scala 1:2000
 0 25 50 100 150 200 Metri

RUE - Piano dell'Arenile

Elementi del Piano Tavola P.1.12 Punta Marina Terme

Modificato con:
 Delibera C.C N. 54946/88 del 14/04/2016 Var. Adeguamento e semplificazione RUE
 Delibera C.C N. 19509/8 del 29/01/2019 Variante beni demaniali e comunali.
 Decreto Commissario Straordinario n. 3 del 07/11/2022 (Autorizzazione Unica FSRU Ravenna) e Delibera C.C. PV n. 127 del 18/10/2022

Sindaco
 Segretario Generale
 Assessore
 Capo Area e servizio

Progettisti
 Fabrizio Matteucci
 Dott. Paolo Neri
 Libero Asadi
 Dott.ssa Paola Bisai

Progettisti
 Arch. Francesca Proni
 Arch. Raffaella Benedazzi
 Arch. Leonardo Rossi
 Arch. Daniela Casillo
 Dott. Paolo Minguzzi

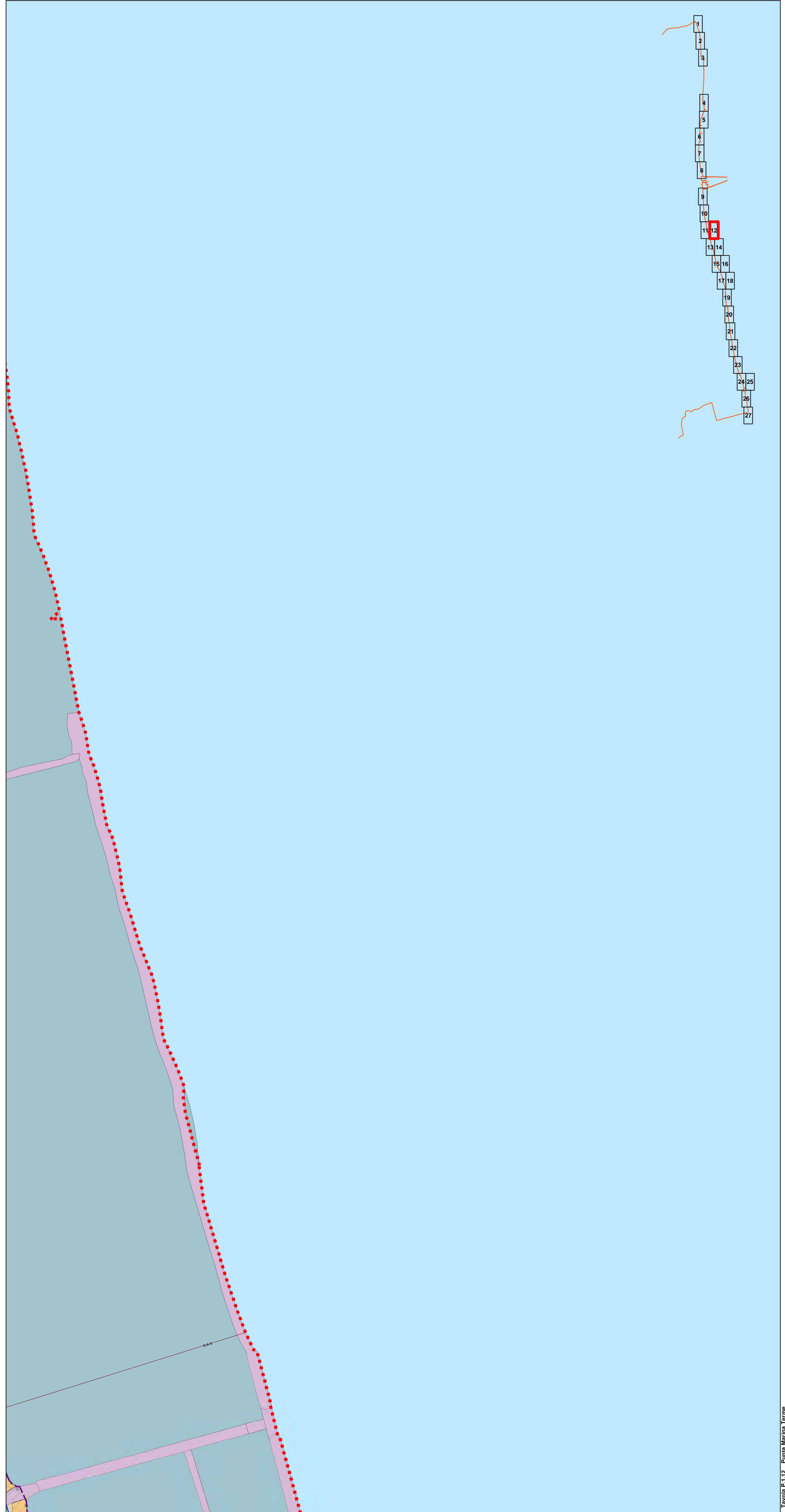
Istruttore
 Geom. Federica Proni

Consulenti
 Geom. Maurizio Bertini
 Dott.ssa Patrizia Alberici
 Dott. Geol. Sergio Nannini
 Arch. Flavio Magnani
 Geom. Paola Francesconi

Tavola P.1.12 Punta Marina Terme

Elementi del Piano

	Perimetro Piano dell'Arenile	Art.1 c2
Componenti idrogeomorfologiche-vegetazionali		
Componenti idrogeomorfologiche-vegetazionali		
	Aree marginali o degradate e/o aree retrostanti	Art.15
	Pinete	Art.14 c1
	Corpo dunoso con elementi di naturalità compromessi	Art.16 c1.a
	Corpo dunoso con elementi di naturalità di particolare pregio	Art.16 c1.c
	Corpo dunoso con elementi di naturalità di particolare pregio	Art.16 c1.c
	Corpo dunoso con elementi di naturalità di particolare pregio	Art.16 c1.a
	Corpo dunoso con elementi di naturalità di particolare pregio	Art.16 c1.c
	Spiagge	Art.17
	Spiagge	Art.17
	Interventi di Ricostruzione del cordone dunoso (Rcd)	Art.16 c1.d
	Specchio d'acqua	Art.20
	Specchio d'acqua	Art.20
	Specchio d'acqua	Art.20
	Opere di difesa a mare	Art.19
	Opere di difesa a mare	Art.19
	Opere di difesa a mare	Art.19
	Linea di battigia	Art.21
	Linea di battigia	Art.21
	Linea di battigia	Art.21
	Strutture precarie fisse	Art.7
	Strutture precarie temporanee	Art.7
	Strutture precarie temporanee	Art.7
	Servizi di supporto alla balneazione	Art.7
	Servizi di supporto alla balneazione	Art.7
	Servizi di supporto alla balneazione	Art.7
Articolazione delle componenti dei servizi turistico-ricreativi		
	Stabilimento balneare	Art.32
	Stabilimento balneare con somministrazione pubblica	Art.32 c5
	Stabilimento balneare con somministrazione pubblica	Art.32 c5
	Attrezzature per il Soccorso	Art.29
	Attrezzature per il salvataggio	Art.30
	Attrezzature per il salvataggio	Art.30
	Base operative di società sportive veliche	Art.26
	Capanni balneari	Art.31
	Capanni balneari	Art.31
	Strutture particolari (cabina enel, discoteca, ristorante)	Art.33
	Spiagge attrezzate per il rimessaggio di natanti	Art.27
	Spiagge attrezzate per il rimessaggio di natanti	Art.27
Titolo d'utilizzo dell'arenile		
	Concessione Demanio Marittimo	Art.1 c3
	Concessione Demanio Comunale	Art.1 c3
	Concessione Demanio Comunale	Art.1 c3
	Proprietà Privata	Art.1 c3
	Proprietà Privata	Art.1 c3
	Proprietà Privata	Art.1 c3
	Concessione Rimessaggio Natanti di progetto	Art.27
	Concessione ad uso kitesurf	Art.24
	Concessione ad uso kitesurf	Art.24
	Aree Polivalenti	Art.25
	Limite area per delocalizzazione capanni	Art.31 c3
	Limite area per delocalizzazione capanni	Art.31 c3
	Delocalizzazione Stabilimenti Balneari	Art.28
Componenti sistema della mobilità		
	Accesso per servizi di pulizia (ordinario e/o straordinario e per gestione arenile)	Art.22 c2.a
	Accessi pedonali ciclabili e carrabili	Art.22 c2.b
	Accessi pedonali ciclabili e carrabili	Art.22 c2.b
Modalità attuative particolari		
	PDR Parco Botanico Lido Adriano	Art.10 c1
Impianti tecnologici		
	Gas	Vedi Art. di RUE 5 IV.3.12 c6
	Fascia di rispetto agli elettrodotti ed impianti tecnologici	Vedi Art. di RUE 5 IV.3.12 c3
	Fascia di rispetto agli elettrodotti ed impianti tecnologici	Vedi Art. di RUE 5 IV.3.12 c3



Ambiti e componenti soggetti a RUE

- Ambiti soggetti a disciplina di RUE
- Ambiti soggetti a disciplina di RUE
- Ambiti soggetti a disciplina di RUE
- Ambiti soggetti a disciplina di RUE
- Contesti paesistici di RUE
- Impianti di RUE
- Obiettivi di Località

RUE - Piano dell'Arenile

POC ARENILE 2009

Approvato delibera C.C. N. 12321/202 del 21/12/2009
 Pubblicato B.U.R. N. 2/10 del 20/01/2010

RUE - PIANO dell'ARENILE

Adottato delibera C.C. N. 99757/76 del 16/07/2015
 Pubblicato B.U.R. N. 185 del 29/07/2016
 Approvato delibera C.C. N. 40441/52 del 17/03/2016
 Pubblicato B.U.R. N. 92 del 06/04/2016

ELABORATO PRESCRITTIVO
 Elementi del piano
 Tavola P.1.13 Punta Marina Terme

scala 1:2000
 0 25 50 100 150 200 Metri

RUE - Piano dell'Arenile

Elementi del Piano
Tavola P.1.13
Punta Marina Terme

Modificato con:
 Delibera C.C. N. 54946/88 del 14/04/2016 Var. Adeguamento e semplificazione RUE
 Delibera C.C. N. 19509/8 del 29/01/2019 Variante beni demaniali e comunali.

Sindaco Dott. Paolo Neri
Segretario Generale Dott.ssa Paola Bissi
Assessore Capo Area e servizio Dott.ssa Paola Bissi

Progettisti Arch. Francesca Pioni
 Arch. Raffaella Benedazzi
 Arch. Leonardo Rossi
 Arch. Daniela Casoli
 Dott. Paola Minguzzi


Istruttore Geom. Federica Pioni

Consulenti Geom. Maurizio Bertini
 Dott.ssa Patrizia Albano
 Dott. Geol. Sergio Nannini
 Arch. Flavio Magnani
 Geom. Paola Francesconi



Tavola P.1.13
Punta Marina Terme


Elementi del Piano

-  Perimetro Piano dell'Arenile Art.1 c2

- Componenti idrogeomorfologiche-vegetazionali**
- Componenti idrogeomorfologiche-vegetazionali**
-  Aree marginali o degradate e/o aree retrostanti Art.15
-  Pinete Art.14 c1
-  Corpo dunoso con elementi di naturalità compromessi Art.16 c1.a
-  Corpo dunoso con elementi di naturalità Art.16 c1.b
-  Corpo dunoso con elementi di naturalità di particolare pregio Art.16 c1.c
-  Spiagge Art.17
-  Interventi di Ricostruzione del cordone dunoso (Rcd) Art.16 c1.d
-  Fascia di libero transito Art.18
-  Specchio d'acqua Art.20
-  Opere di difesa a mare Art.19
-  Linea di battigia Art.21

- Allineamenti**
-  Strutture precarie fisse Art.7
-  Strutture precarie temporanee Art.7
-  Servizi di supporto alla balneazione Art.7

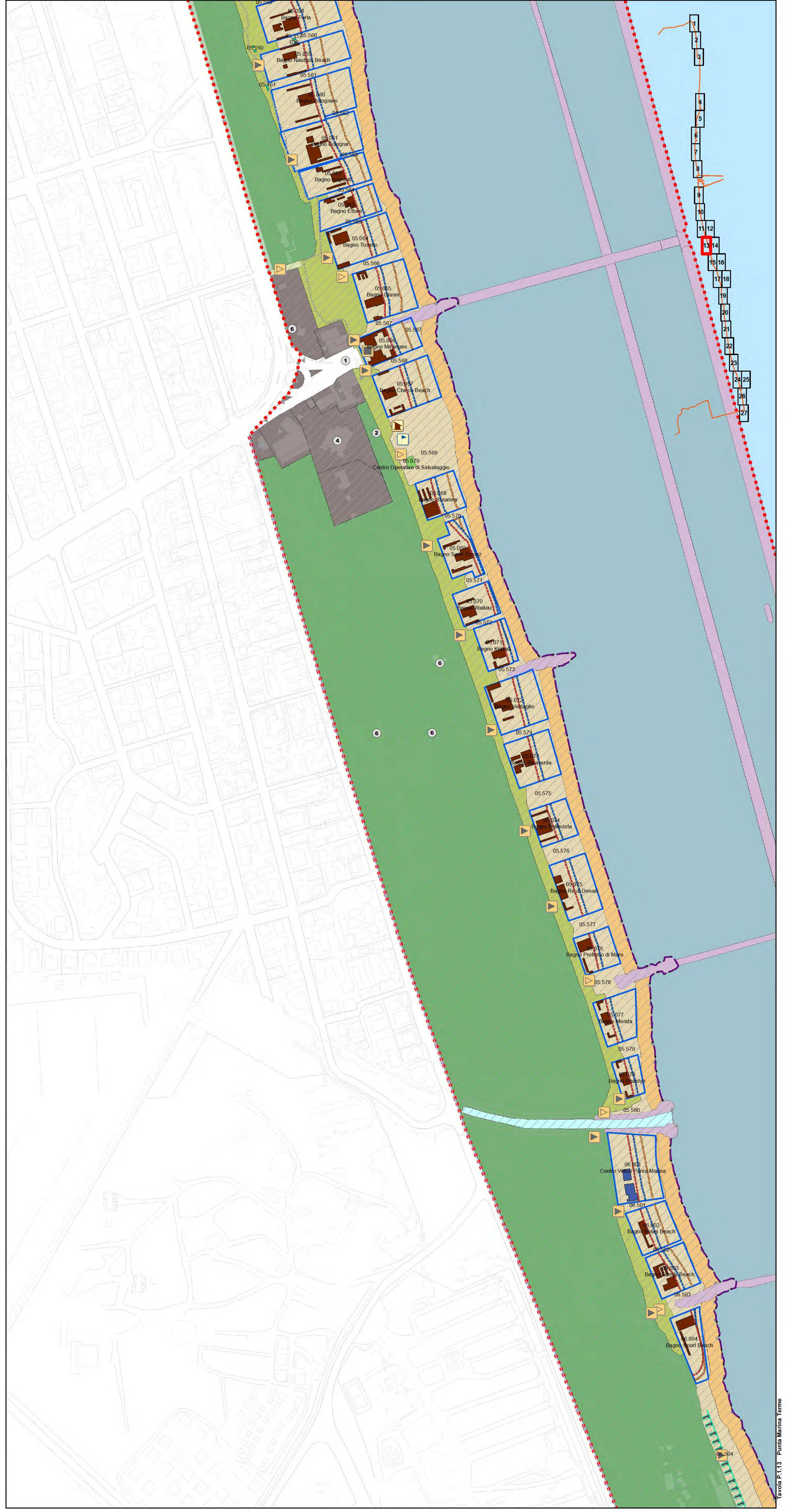
- Articolazione delle componenti dei servizi turistico-ricreativi**
-  Stabilimento balneare Art.32
-  Stabilimento balneare con somministrazione pubblica Art.32 c5
-  Attrezzature per il Soccorso Art.29
-  Attrezzature per il salvataggio Art.30
-  Base operative di società sportive veliche Art.26
-  Capanni balneari Art.31
-  Strutture particolari (cabina enel, discoteca, ristorante) Art.33
-  Spiagge attrezzate per il rimessaggio di natanti Art.27

- Titolo d'utilizzo dell'arenile**
-  Concessione Demanio Marittimo Art.1 c3
-  Concessione Demanio Comunale Art.1 c3
-  Proprietà Privata Art.1 c3
-  Concessione ad uso kitesurf Art.24
-  Concessione Rimessaggio Natanti di progetto Art.27
-  Limite area per delocalizzazione capanni Art.31 c3
-  Aree Polivalenti Art.25
-  Delocalizzazione Stabilimenti Balneari Art.28

- Componenti sistema della mobilità**
-  Accesso per servizi di pulizia (ordinario e/o straordinario e per gestione arenile) Art.22 c2.a
-  Accessi pedonali ciclabili e carrabili Art.22 c2.b

- Modalità attuative particolari**
-  PDR Parco Botanico Lido Adriano Art.10 c1

- Ambiti e componenti soggetti a RUE**
-  Ambiti soggetti a disciplina di RUE
-  Ambiti soggetti a disciplina di RUE
-  Ambiti soggetti a disciplina di RUE
-  Contesti paesistici di RUE
-  Impianti di RUE
-  Obiettivi di Località



RUE - Piano dell'Arenile

POC ARENILE 2009

Approvato delibera C.C. N. 12321/202 del 21/12/2009
 Pubblicato B.U.R. N. 2/10 del 20/01/2010

RUE - PIANO dell'ARENILE

Adottato delibera C.C. N. 99757/76 del 16/07/2015
 Pubblicato B.U.R. N. 185 del 29/07/2015
 Approvato delibera C.C. N. 40441/52 del 17/03/2016
 Pubblicato B.U.R. N. 92 del 06/04/2016

ELABORATO PRESCRITTIVO
 Elementi del piano
 Tavola P.1.14 Lido Adriano

scala 1:2000
 0 25 50 100 150 200 Metri

RUE - Piano dell'Arenile

Elementi del Piano

Tavola P.1.14

Lido Adriano

Modificato con:
 Delibera C.C.N. 19509/8 del 29/01/2019 Variante beni demaniali e comunali.

Sindaco
 Segretario Generale
 Assessore
 Capo Area e servizio

Progettisti
 Fabrizio Matteucci
 Dott. Paolo Neri
 Libero Anselmi
 Dott.ssa Paola Bissi








































Progettisti
 Arch. Francesca Pioni
 Arch. Raffaella Benedazzi
 Arch. Leonardo Rossi
 Arch. Donata Casillo
 Dott. Paola Minguzzi

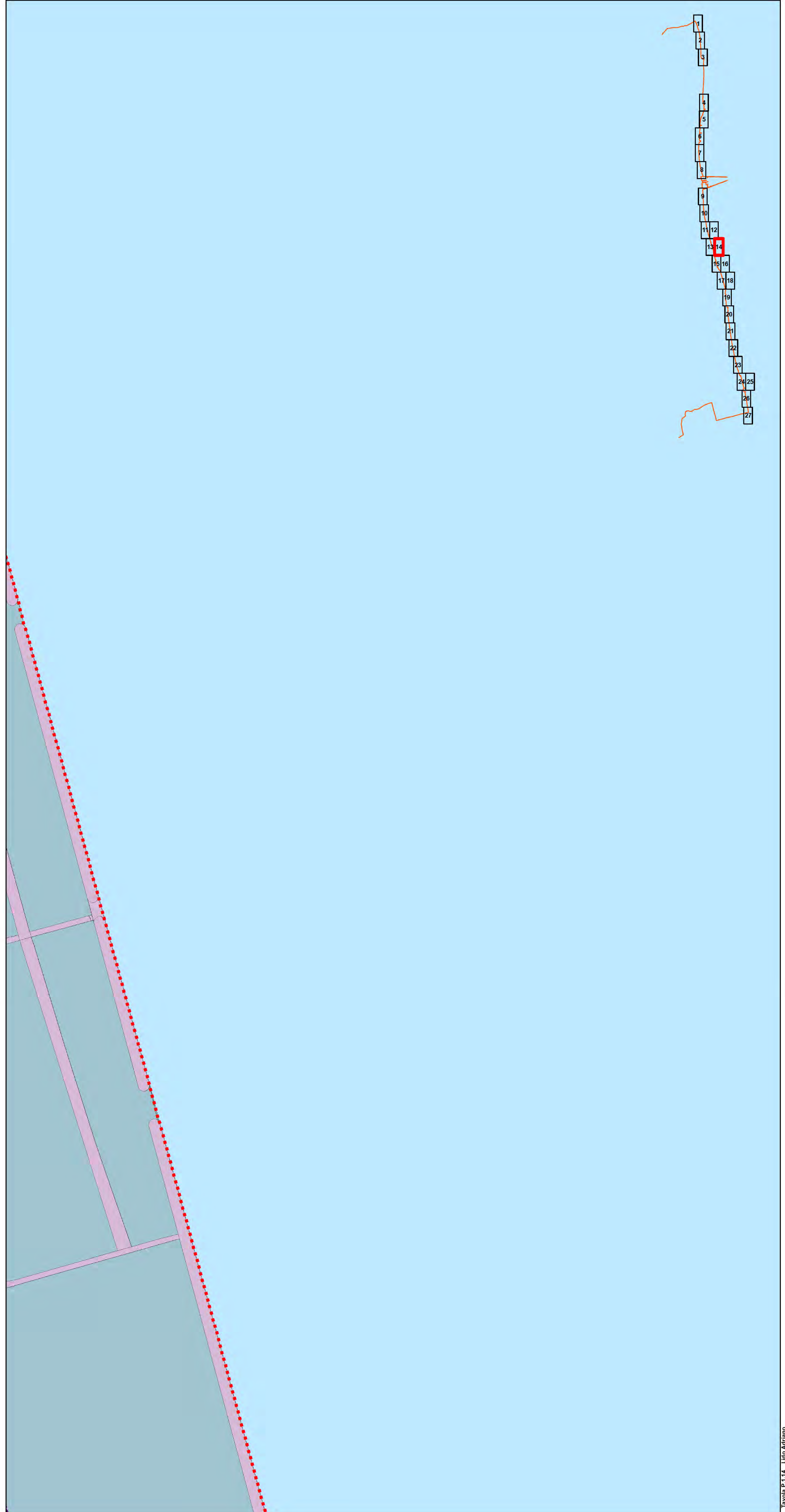
Istruttore
 Geom. Federica Pioni

Consulenti
 Geom. Maurizio Bertini
 Dott.ssa Patrizia Albano
 Dott. Geol. Sergio Nannini
 Arch. Flavio Magnani
 Geom. Paola Francesconi

Tavola P.1.14
 Lido Adriano

Elementi del Piano

	Perimetro Piano dell'Arenile	Art.1 c2
Componenti idrogeomorfologiche-vegetazionali		
Componenti idrogeomorfologiche-vegetazionali		
	Aree marginali o degradate e/o aree retrostanti	Art.15
	Pinete	Art.14 c1
	Corpo dunoso con elementi di naturalità compromessi	Art.16 c1.a
	Corpo dunoso con elementi di naturalità	Art.16 c1.b
	Corpo dunoso con elementi di naturalità di particolare pregio	Art.16 c1.c
	Spiagge	Art.17
	Fascia di libero transito	Art.18
	Interventi di Ricostruzione del cordone dunoso (Rcd)	Art.16 c1.d
	Opere di difesa a mare	Art.19
	Specchio d'acqua	Art.20
	Linea di battigia	Art.21
Allineamenti		
	Strutture precarie fisse	Art.7
	Strutture precarie temporanee	Art.7
	Servizi di supporto alla balneazione	Art.7
Articolazione delle componenti dei servizi turistico-ricreativi		
	Stabilimento balneare	Art.32
	Stabilimento balneare con somministrazione pubblica	Art.32 c5
	Attrezzature per il Soccorso	Art.29
	Attrezzature per il salvataggio	Art.30
	Base operative di società sportive veliche	Art.26
	Capanni balneari	Art.31
	Strutture particolari (cabina enel, discoteca, ristorante)	Art.33
	Spiagge attrezzate per il rimessaggio di natanti	Art.27
Titolo d'utilizzo dell'arenile		
	Concessione Demanio Marittimo	Art.1 c3
	Concessione Demanio Comunale	Art.1 c3
	Proprietà Privata	Art.1 c3
	Concessione Rimessaggio Natanti di progetto	Art.27
	Concessione ad uso kitesurf	Art.24
	Aree Polivalenti	Art.25
	Limite area per delocalizzazione capanni	Art.31 c3
	Delocalizzazione Stabilimenti Balneari	Art.28
Componenti sistema della mobilità		
	Accesso per servizi di pulizia (ordinario e/o straordinario e per gestione arenile)	Art.22 c2.a
	Accessi pedonali ciclabili e carrabili	Art.22 c2.b
Modalità attuative particolari		
	PDR Parco Botanico Lido Adriano	Art.10 c1
Ambiti e componenti soggetti a RUE		
	Ambiti soggetti a disciplina di RUE	
	Ambiti soggetti a disciplina di RUE	
	Ambiti soggetti a disciplina di RUE	
	Contesti paesistici di RUE	
	Impianti di RUE	
	Obiettivi di Località	



RUE - Piano dell'Arenile

ELABORATO PRESCRITTIVO
 Elementi del piano
 Tavola P.1.15 Lido Adriano

scala 1:2000
 0 25 50 100 150 200 Metri

POC ARENILE 2009

Approvato delibera C.C. N. 123211/202 del 21/12/2009
 Pubblicato B.U.R. N. 2/10 del 20/01/2010

RUE - PIANO dell'ARENILE

Adottato delibera C.C. N. 99757/76 del 16/07/2015
 Pubblicato B.U.R. N. 185 del 29/07/2016
 Approvato delibera C.C. N. 40441/52 del 17/03/2016
 Pubblicato B.U.R. N. 92 del 06/04/2016

RUE - Piano dell'Arenile

Elementi del Piano

Tavola P.1.15

Lido Adriano

Modificato con:
 Delibera C.C.N. 19509/8 del 29/01/2019 Variante beni demaniali e comunali.

Sindaco
 Segretario Generale
 Assessore
 Capo Area e servizio

Fabrizio Matteucci
 Dott. Paolo Neri
 Libero Asahi
 Dott.ssa Paola Bissi

Progettisti

Arch. Francesca Prati
 Arch. Raffaella Benedetti
 Arch. Leonardo Rossi
 Arch. Donata Casillo
 Dott. Paola Minguzzi

Istruttore

Geom. Federica Prati

Consulenti

Geom. Maurizio Bertini
 Dott.ssa Patrizia Albano
 Dott. Geol. Sergio Nannini
 Arch. Flavio Magnani
 Geom. Paola Francesconi

Tavola P.1.15
Lido Adriano

Elementi del Piano

Perimetro Piano dell'Arenile

Art.1 c2

Componenti idrogeomorfologiche-vegetazionali

Componenti idrogeomorfologiche-vegetazionali

- | | | | | | |
|--|---|-------------|--|---|-------------|
| | Aree marginali o degradate e/o aree retrostanti | Art.15 | | Pinete | Art.14 c1 |
| | Corpo dunoso con elementi di naturalità compromessi | Art.16 c1.a | | Corpo dunoso con elementi di naturalità | Art.16 c1.b |
| | Corpo dunoso con elementi di naturalità di particolare pregio | Art.16 c1.c | | Fascia di libero transito | Art.18 |
| | Spiagge | Art.17 | | Opere di difesa a mare | Art.19 |
| | Interventi di Ricostruzione del cordone dunoso (Rcd) | Art.16 c1.d | | Linea di battigia | Art.21 |
| | Specchio d'acqua | Art.20 | | | |

Allineamenti

- | | | | | | |
|--|--------------------------------------|-------|--|-------------------------------|-------|
| | Strutture precarie fisse | Art.7 | | Strutture precarie temporanee | Art.7 |
| | Servizi di supporto alla balneazione | Art.7 | | | |

Articolazione delle componenti dei servizi turistico-ricreativi

- | | | | | | |
|--|--|--------|--|---|-----------|
| | Stabilimento balneare | Art.32 | | Stabilimento balneare con somministrazione pubblica | Art.32 c5 |
| | Attrezzature per il Soccorso | Art.29 | | Attrezzature per il salvataggio | Art.30 |
| | Base operative di società sportive veliche | Art.26 | | Capanni balneari | Art.31 |
| | Strutture particolari (cabina enel, discoteca, ristorante) | Art.33 | | Spiagge attrezzate per il rimessaggio di natanti | Art.27 |

Titolo d'utilizzo dell'arenile

- | | | | | | |
|--|---|----------|--|--|-----------|
| | Concessione Demanio Marittimo | Art.1 c3 | | Concessione Demanio Comunale | Art.1 c3 |
| | Proprietà Privata | Art.1 c3 | | Concessione ad uso kitesurf | Art.24 |
| | Concessione Rimessaggio Natanti di progetto | Art.27 | | Limite area per delocalizzazione capanni | Art.31 c3 |
| | Aree Polivalenti | Art.25 | | | |
| | Delocalizzazione Stabilimenti Balneari | Art.28 | | | |

Componenti sistema della mobilità

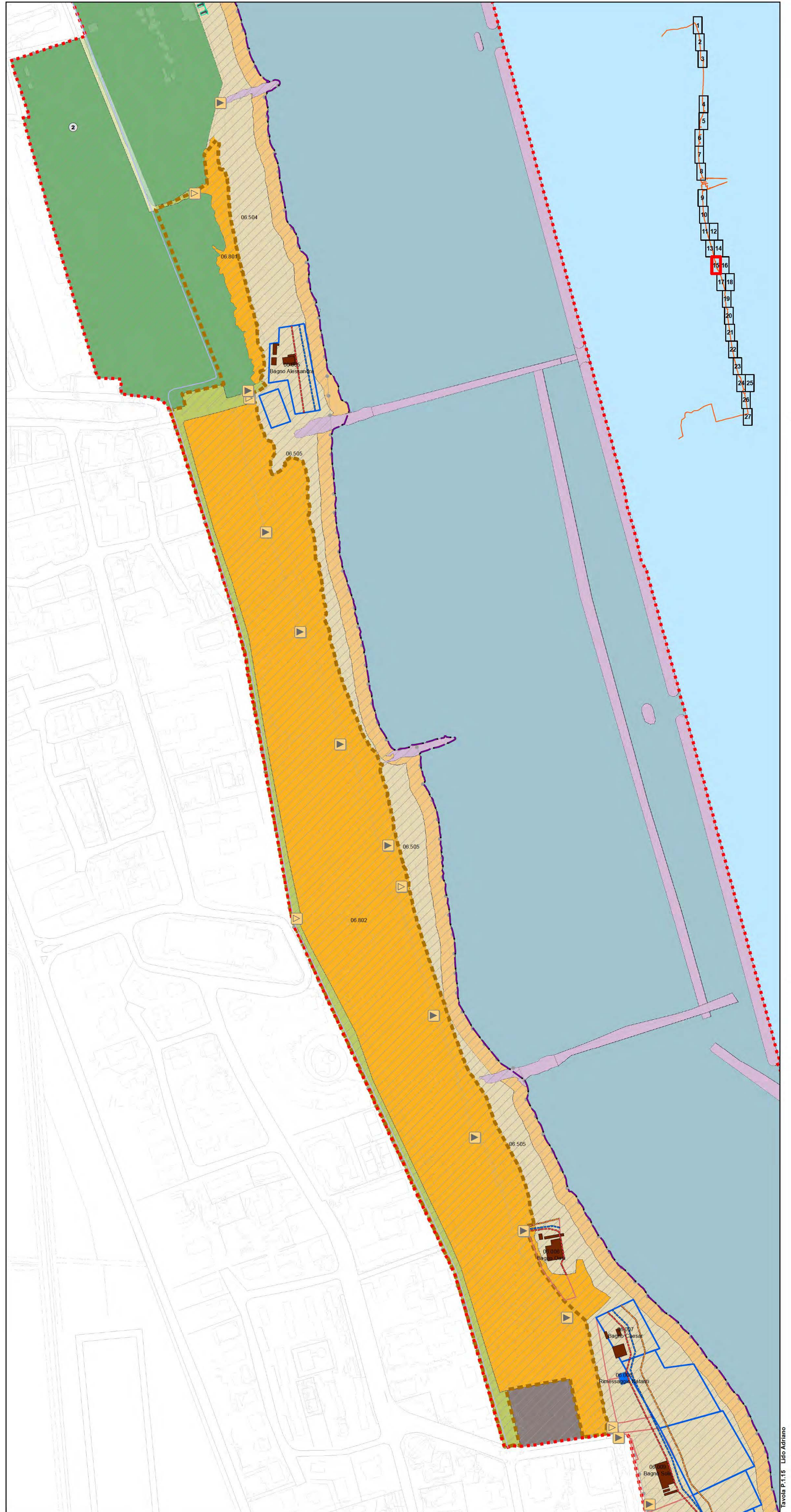
- | | | |
|--|---|-------------|
| | Accesso per servizi di pulizia (ordinario e/o straordinario e per gestione arenile) | Art.22 c2.a |
| | Accessi pedonali ciclabili e carrabili | Art.22 c2.b |

Modalità attuative particolari

- | | | |
|--|---------------------------------|-----------|
| | PDR Parco Botanico Lido Adriano | Art.10 c1 |
|--|---------------------------------|-----------|

Ambiti e componenti soggetti a RUE

- | | |
|--|-------------------------------------|
| | Ambiti soggetti a disciplina di RUE |
| | Ambiti soggetti a disciplina di RUE |
| | Ambiti soggetti a disciplina di RUE |
| | Contesti paesistici di RUE |
| | Impianti di RUE |
| | Obiettivi di Località |



RUE - Piano dell'Arenile

POC ARENILE 2009

Approvato delibera C.C. N. 12321/202 del 21/12/2009
 Pubblicato B.U.R. N. 2/10 del 20/01/2010

RUE - PIANO dell'ARENILE

Adottato delibera C.C. N. 99757/76 del 16/07/2015
 Pubblicato B.U.R. N. 185 del 29/07/2015
 Approvato delibera C.C. N. 40441/52 del 17/03/2016
 Pubblicato B.U.R. N. 92 del 06/04/2016

ELABORATO PRESCRITTIVO
 Elementi del piano
 Tavola P.1.16 Lido Adriano

scala 1:2000
 0 25 50 100 150 200 Metri

RUE - Piano dell'Arenile

Elementi del Piano

Tavola P.1.16

Lido Adriano

Modificato con:
 Delibera C.C.N. 19509/8 del 29/01/2019 Variante beni demaniali e comunali.

Sindaco
 Segretario Generale
 Assessore
 Capo Area e servizio

Progettisti
 Fabrizio Matteucci
 Dott. Paolo Neri
 Libero Ascoli
 Dott.ssa Paola Bissi










Progettisti
 Arch. Francesca Pioni
 Arch. Raffaella Benedazzi
 Arch. Leonardo Rossi
 Arch. Donata Casillo
 Dott. Paola Minguzzi

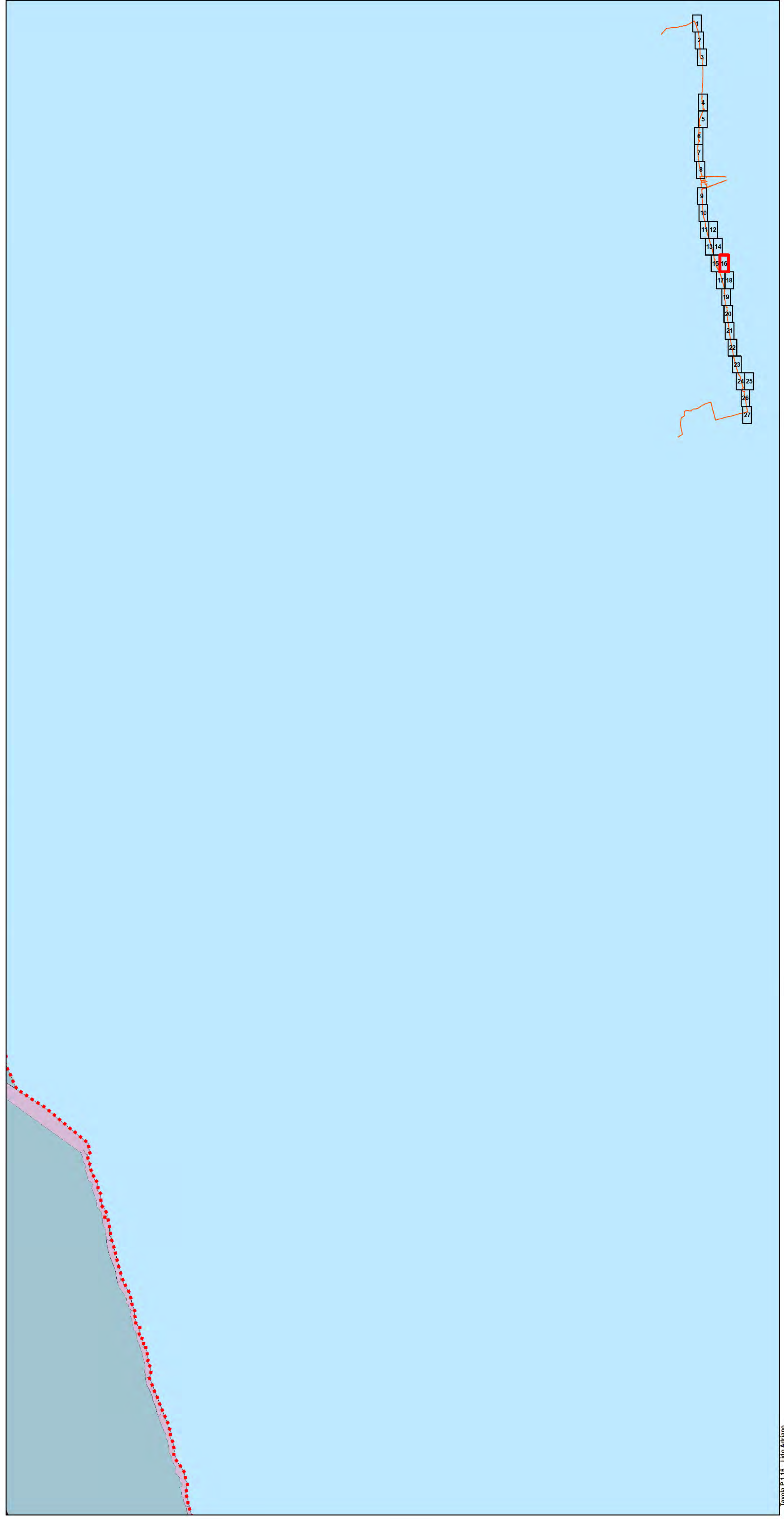
Istruttore
 Geom. Federica Pioni

Consulenti
 Geom. Maurizio Bertini
 Dott.ssa Patrizia Albani
 Dott. Geol. Sergio Nannini
 Arch. Flavio Magnani
 Geom. Paola Francesconi

Tavola P.1.16
 Lido Adriano

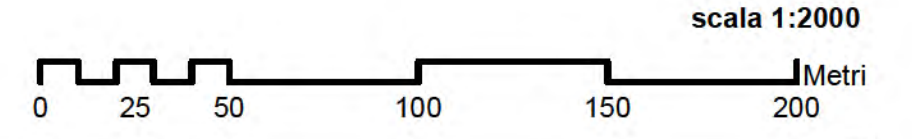
Elementi del Piano

	Perimetro Piano dell'Arenile	Art.1 c2
Componenti idrogeomorfologiche-vegetazionali		
Componenti idrogeomorfologiche-vegetazionali		
	Aree marginali o degradate e/o aree retrostanti	Art.15
	Pinete	Art.14 c1
	Corpo dunoso con elementi di naturalità compromessi	Art.16 c1.a
	Corpo dunoso con elementi di naturalità	Art.16 c1.b
	Corpo dunoso con elementi di naturalità di particolare pregio	Art.16 c1.c
	Spiagge	Art.17
	Interventi di Ricostruzione del cordone dunoso (Rcd)	Art.16 c1.d
	Opere di difesa a mare	Art.19
	Specchio d'acqua	Art.20
	Linea di battigia	Art.21
Allineamenti		
	Strutture precarie fisse	Art.7
	Strutture precarie temporanee	Art.7
	Servizi di supporto alla balneazione	Art.7
Articolazione delle componenti dei servizi turistico-ricreativi		
	Stabilimento balneare	Art.32
	Stabilimento balneare con somministrazione pubblica	Art.32 c5
	Attrezzature per il Soccorso	Art.29
	Attrezzature per il salvataggio	Art.30
	Base operative di società sportive veliche	Art.26
	Capanni balneari	Art.31
	Strutture particolari (cabina enel, discoteca, ristorante)	Art.33
	Spiagge attrezzate per il rimessaggio di natanti	Art.27
Titolo d'utilizzo dell'arenile		
	Concessione Demanio Marittimo	Art.1 c3
	Concessione Demanio Comunale	Art.1 c3
	Proprietà Privata	Art.1 c3
	Concessione Rimessaggio Natanti di progetto	Art.27
	Concessione ad uso kitesurf	Art.24
	Aree Polivalenti	Art.25
	Limite area per delocalizzazione capanni	Art.31 c3
	Delocalizzazione Stabilimenti Balneari	Art.28
Componenti sistema della mobilità		
	Accesso per servizi di pulizia (ordinario e/o straordinario e per gestione arenile)	Art.22 c2.a
	Accessi pedonali ciclabili e carrabili	Art.22 c2.b
Modalità attuative particolari		
	PDR Parco Botanico Lido Adriano	Art.10 c1
Ambiti e componenti soggetti a RUE		
	Ambiti soggetti a disciplina di RUE	
	Ambiti soggetti a disciplina di RUE	
	Ambiti soggetti a disciplina di RUE	
	Contesti paesistici di RUE	
	Impianti di RUE	
	Obiettivi di Località	



RUE - Piano dell'Arenile

ELABORATO PRESCRITTIVO
 Elementi del piano
 Tavola P.1.17 Lido Adriano



POC ARENILE 2009
 Approvato delibera C.C. N. 123211/202 del 21/12/2009
 Pubblicato B.U.R. N. 2/10 del 20/01/2010

RUE - PIANO dell'ARENILE
 Adottato delibera C.C. N. 99757/76 del 16/07/2015
 Pubblicato B.U.R. N. 185 del 29/07/2016
 Approvato delibera C.C. N. 40441/52 del 17/03/2016
 Pubblicato B.U.R. N. 92 del 06/04/2016

RUE - Piano dell'Arenile

Elementi del Piano Tavola P.1.17 Lido Adriano

Modificato con:
 Delibera C.C. N. 19509/8 del 29/01/2019 Variante beni demaniali e comunali.

Sindaco
 Segretario Generale
 Assessore
 Capo Area e servizio

Progettisti
 Fabrizio Matteucci
 Dott. Paolo Neri
 Libero Ascoli
 Dott.ssa Paola Bissi

Istruttore
 Geom. Federica Proni

Consulenti
 Geom. Maurizio Bertini
 Dott.ssa Patrizia Albano
 Dott. Geol. Sergio Nannini
 Arch. Flavio Magnani
 Geom. Paola Francesconi

**Tavola P.1.17
 Lido Adriano**

Elementi del Piano

- Perimetro Piano dell'Arenile Art.1 c2

- Componenti idrogeomorfologiche-vegetazionali**
- Componenti idrogeomorfologiche-vegetazionali**
- Aree marginali o degradate e/o aree retrostanti Art.15
- Pinete Art.14 c1
- Corpo dunoso con elementi di naturalità compromessi Art.16 c1.a
- Corpo dunoso con elementi di naturalità Art.16 c1.b
- Corpo dunoso con elementi di naturalità di particolare pregio Art.16 c1.c
- Spiagge Art.17
- Fascia di libero transito Art.18
- Interventi di Ricostruzione del cordone dunoso (Rcd) Art.16 c1.d
- Opere di difesa a mare Art.19
- Specchio d'acqua Art.20
- Linea di battigia Art.21

- Allineamenti**
- Strutture precarie fisse Art.7
- Strutture precarie temporanee Art.7
- Servizi di supporto alla balneazione Art.7

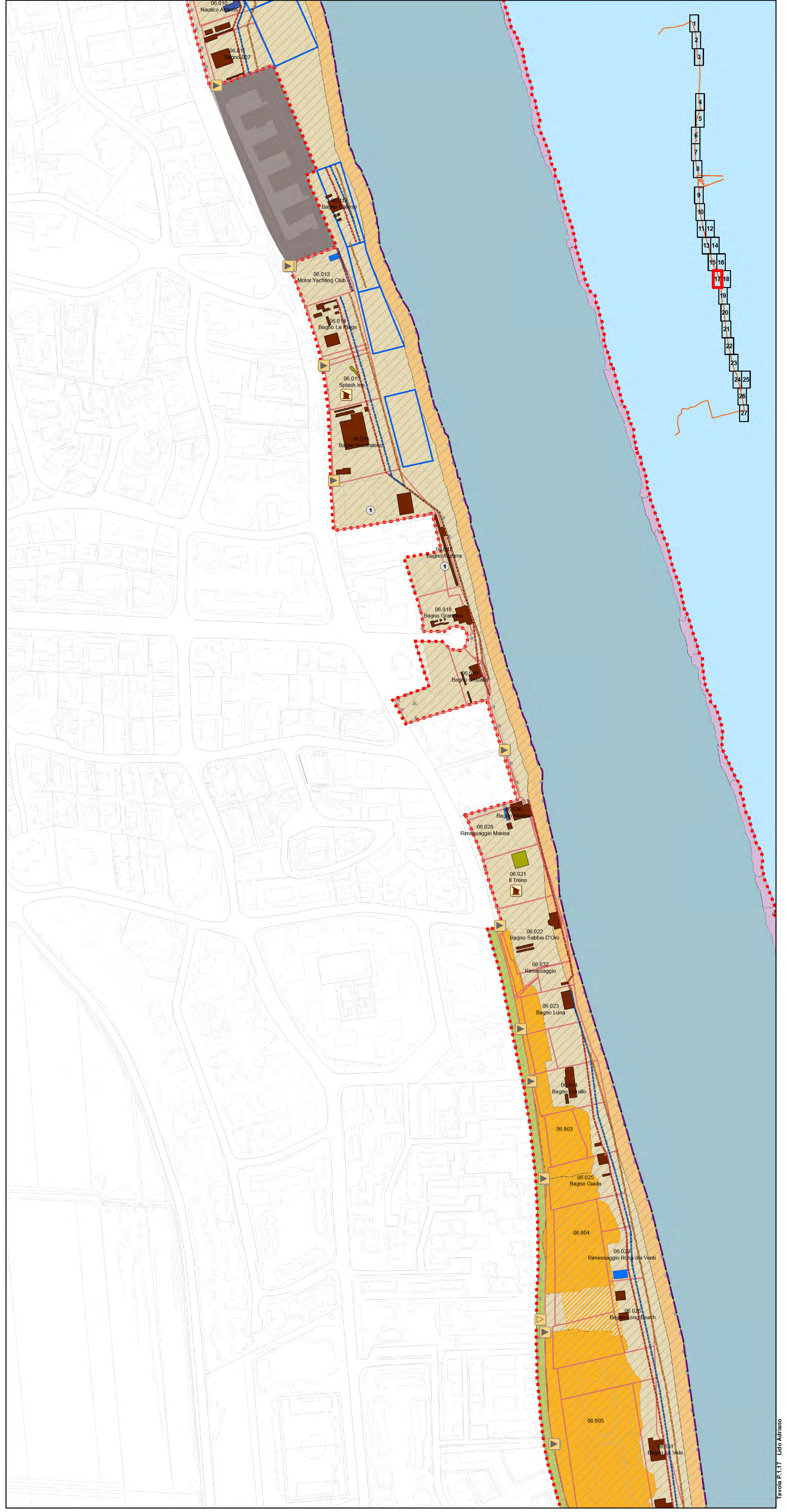
- Articolazione delle componenti dei servizi turistico-ricreativi**
- Stabilimento balneare Art.32
- Stabilimento balneare con somministrazione pubblica Art.32 c5
- Attrezzature per il Soccorso Art.29
- Attrezzature per il salvataggio Art.30
- Base operative di società sportive veliche Art.26
- Capanni balneari Art.31
- Strutture particolari (cabina enel, discoteca, ristorante) Art.33
- Spiagge attrezzate per il rimessaggio di natanti Art.27

- Titolo d'utilizzo dell'arenile**
- Concessione Demanio Marittimo Art.1 c3
- Concessione Demanio Comunale Art.1 c3
- Proprietà Privata Art.1 c3
- Concessione ad uso kitesurf Art.24
- Concessione Rimessaggio Natanti di progetto Art.27
- Aree Polivalenti Art.25
- Limite area per delocalizzazione capanni Art.31 c3
- Delocalizzazione Stabilimenti Balneari Art.28

- Componenti sistema della mobilità**
- Accesso per servizi di pulizia (ordinario e/o straordinario e per gestione arenile) Art.22 c2.a
- Accessi pedonali ciclabili e carrabili Art.22 c2.b

- Modalità attuative particolari**
- PDR Parco Botanico Lido Adriano Art.10 c1

- Ambiti e componenti soggetti a RUE**
- Ambiti soggetti a disciplina di RUE
- Ambiti soggetti a disciplina di RUE
- Ambiti soggetti a disciplina di RUE
- Contesti paesistici di RUE
- Impianti di RUE
- Obiettivi di Località



RUE - Piano dell'Arenile

POC ARENILE 2009

Approvato delibera C.C. N. 123211/202 del 21/12/2009
 Pubblicato B.U.R. N. 2/10 del 20/01/2010

RUE - PIANO dell'ARENILE

Adottato delibera C.C. N. 99757/76 del 16/07/2015
 Pubblicato B.U.R. N. 185 del 29/07/2015
 Approvato delibera C.C. N. 40441/52 del 17/03/2016
 Pubblicato B.U.R. N. 92 del 06/04/2016

ELABORATO PRESCRITTIVO
 Elementi del piano
 Tavola P.1.18 Lido Adriano

scala 1:2000
 0 25 50 100 150 200 Metri

RUE - Piano dell'Arenile

Elementi del Piano

Tavola P.1.18

Lido Adriano

Modificato con:
 Delibera C.C.N. 19509/8 del 29/01/2019 Variante beni demaniali e comunali.

Sindaco
 Segretario Generale
 Assessore
 Capo Area e servizio

Progettisti
 Fabrizio Matteucci
 Dott. Paolo Neri
 Libero Asadi
 Dott.ssa Paola Bissi









Progettisti
 Arch. Francesca Pioni
 Arch. Raffaella Benedazzi
 Arch. Leonardo Rossi
 Arch. Donata Casillo
 Dott. Paola Minguzzi

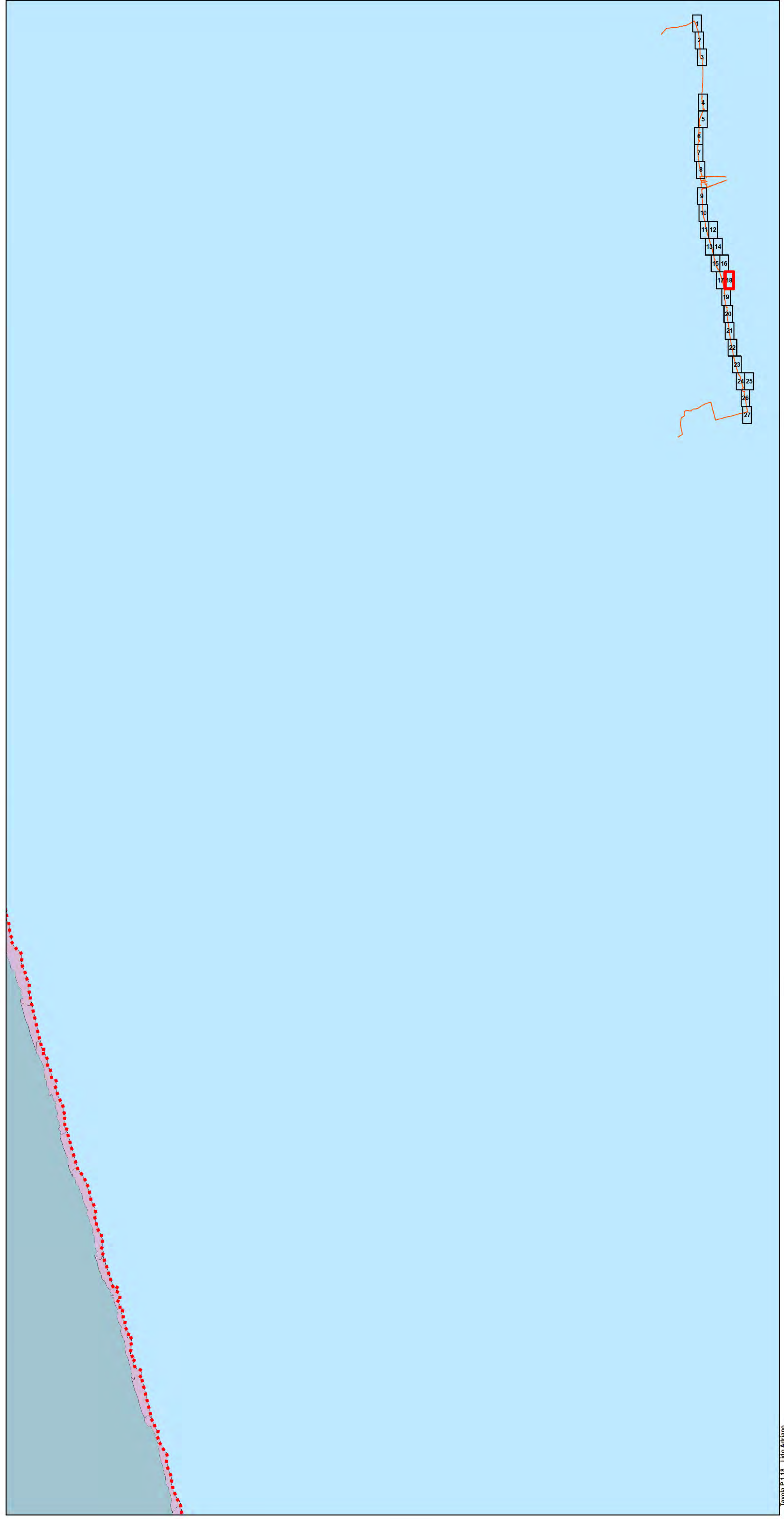
Istruttore
 Geom. Federica Pioni

Consulenti
 Geom. Maurizio Bertini
 Dott.ssa Patrizia Albano
 Dott. Geol. Sergio Nannini
 Arch. Flavio Magnani
 Geom. Paola Francesconi

Tavola P.1.18
 Lido Adriano

Elementi del Piano

	Perimetro Piano dell'Arenile	Art.1 c2
Componenti idrogeomorfologiche-vegetazionali		
Componenti idrogeomorfologiche-vegetazionali		
	Aree marginali o degradate e/o aree retrostanti	Art.15
	Pinete	Art.14 c1
	Corpo dunoso con elementi di naturalità compromessi	Art.16 c1.a
	Corpo dunoso con elementi di naturalità	Art.16 c1.b
	Corpo dunoso con elementi di naturalità di particolare pregio	Art.16 c1.c
	Fascia di libero transito	Art.18
	Spiagge	Art.17
	Interventi di Ricostruzione del cordone dunoso (Rcd)	Art.16 c1.d
	Opere di difesa a mare	Art.19
	Specchio d'acqua	Art.20
	Linea di battigia	Art.21
Allineamenti		
	Strutture precarie fisse	Art.7
	Strutture precarie temporanee	Art.7
	Servizi di supporto alla balneazione	Art.7
Articolazione delle componenti dei servizi turistico-ricreativi		
	Stabilimento balneare	Art.32
	Stabilimento balneare con somministrazione pubblica	Art.32 c5
	Attrezzature per il Soccorso	Art.29
	Attrezzature per il salvataggio	Art.30
	Base operative di società sportive veliche	Art.26
	Capanni balneari	Art.31
	Strutture particolari (cabina enel, discoteca, ristorante)	Art.33
	Spiagge attrezzate per il rimessaggio di natanti	Art.27
Titolo d'utilizzo dell'arenile		
	Concessione Demanio Marittimo	Art.1 c3
	Concessione Demanio Comunale	Art.1 c3
	Proprietà Privata	Art.1 c3
	Concessione Rimessaggio Natanti di progetto	Art.27
	Concessione ad uso kitesurf	Art.24
	Aree Polivalenti	Art.25
	Limite area per delocalizzazione capanni	Art.31 c3
	Delocalizzazione Stabilimenti Balneari	Art.28
Componenti sistema della mobilità		
	Accesso per servizi di pulizia (ordinario e/o straordinario e per gestione arenile)	Art.22 c2.a
	Accessi pedonali ciclabili e carrabili	Art.22 c2.b
Modalità attuative particolari		
	PDR Parco Botanico Lido Adriano	Art.10 c1
Ambiti e componenti soggetti a RUE		
	Ambiti soggetti a disciplina di RUE	
	Ambiti soggetti a disciplina di RUE	
	Ambiti soggetti a disciplina di RUE	
	Contesti paesistici di RUE	
	Impianti di RUE	
	Obiettivi di Località	



RUE - Piano dell'Arenile

POC ARENILE 2009

Approvato delibera C.C. N. 123211/202 del 21/12/2009
 Pubblicato B.U.R. N. 2/10 del 20/01/2010

RUE - PIANO dell'ARENILE

Adottato delibera C.C. N. 99757/76 del 16/07/2015
 Pubblicato B.U.R. N. 185 del 29/07/2016
 Approvato delibera C.C. N. 40441/52 del 17/03/2016
 Pubblicato B.U.R. N. 92 del 06/04/2016

ELABORATO PRESCRITTIVO
 Elementi del piano
 Tavola P.1.19 Lido Adriano

scala 1:2000
 0 25 50 100 150 200 Metri

RUE - Piano dell'Arenile

Elementi del Piano

Tavola P.1.19

Lido Adriano

Modificato con:
 Delibera C.C.N. 19509/8 del 29/01/2019 Variante beni demaniali e comunali.

Sindaco
 Segretario Generale
 Assessore
 Capo Area e servizio

Progettisti
 Fabrizio Matteucci
 Dott. Paolo Neri
 Libero Anselmi
 Dott.ssa Paola Bissi

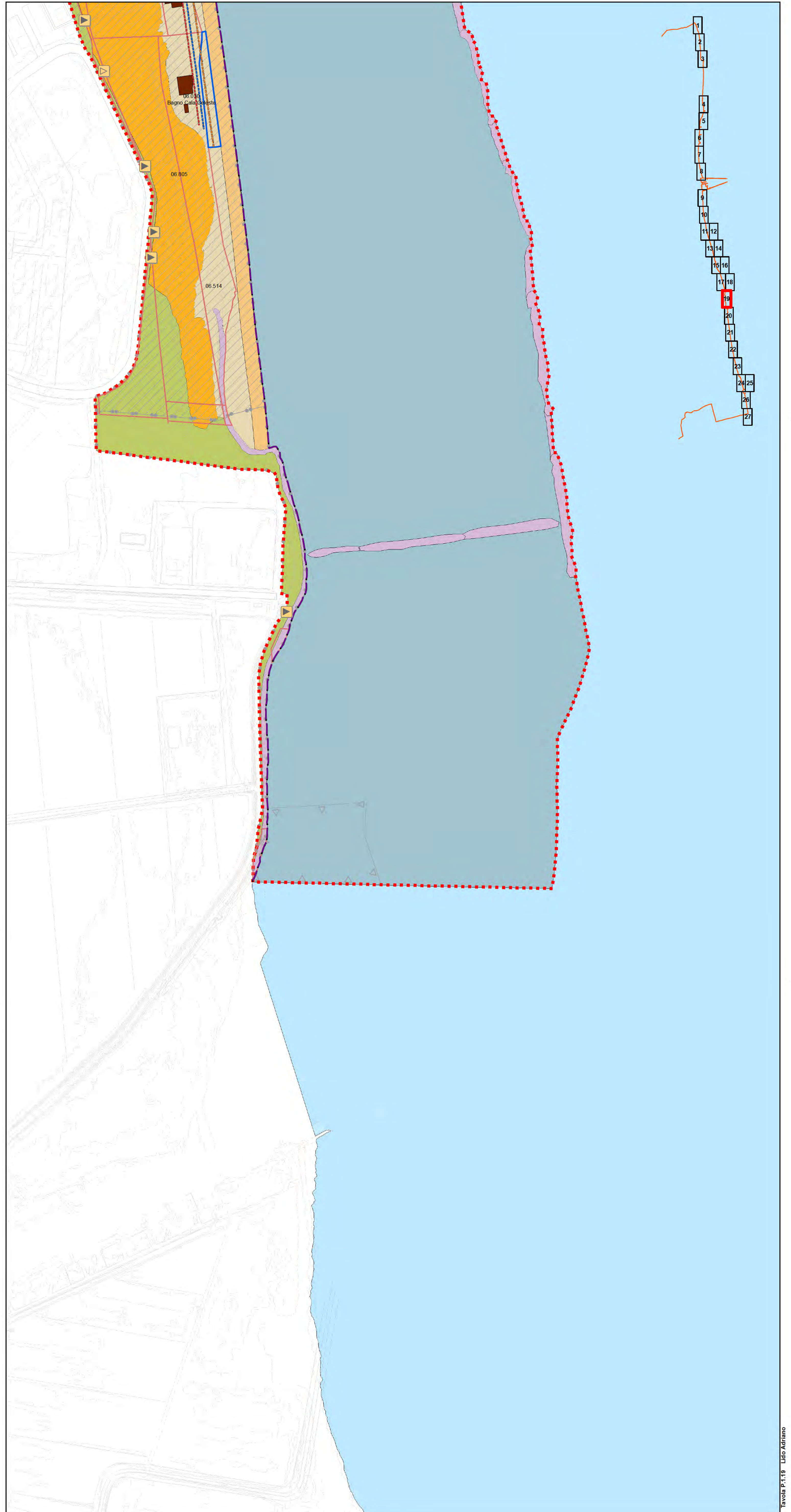
Istruttore
 Geom. Federica Prioni

Consulenti
 Geom. Maurizio Bertini
 Dott.ssa Patrizia Albicini
 Dott. Geol. Sergio Nannini
 Arch. Flavio Magnani
 Geom. Paola Francesconi

Tavola P.1.19
Lido Adriano

Elementi del Piano

	Perimetro Piano dell'Arenile	Art.1 c2
Componenti idrogeomorfologiche-vegetazionali		
Componenti idrogeomorfologiche-vegetazionali		
	Aree marginali o degradate e/o aree retrostanti	Art.15
	Pinete	Art.14 c1
	Corpo dunoso con elementi di naturalità compromessi	Art.16 c1.a
	Corpo dunoso con elementi di naturalità di particolare pregio	Art.16 c1.c
	Corpo dunoso con elementi di naturalità di particolare pregio	Art.16 c1.b
	Spiagge	Art.17
	Fascia di libero transito	Art.18
	Interventi di Ricostruzione del cordone dunoso (Rcd)	Art.16 c1.d
	Specchio d'acqua	Art.20
	Opere di difesa a mare	Art.19
	Linea di battigia	Art.21
Allineamenti		
	Strutture precarie fisse	Art.7
	Strutture precarie temporanee	Art.7
	Servizi di supporto alla balneazione	Art.7
Articolazione delle componenti dei servizi turistico-ricreativi		
	Stabilimento balneare	Art.32
	Stabilimento balneare con somministrazione pubblica	Art.32 c5
	Attrezzature per il Soccorso	Art.29
	Attrezzature per il salvataggio	Art.30
	Base operative di società sportive veliche	Art.26
	Capanni balneari	Art.31
	Strutture particolari (cabina enel, discoteca, ristorante)	Art.33
	Spiagge attrezzate per il rimessaggio di natanti	Art.27
Titolo d'utilizzo dell'arenile		
	Concessione Demanio Marittimo	Art.1 c3
	Concessione Demanio Comunale	Art.1 c3
	Proprietà Privata	Art.1 c3
	Concessione ad uso kitesurf	Art.24
	Concessione Rimessaggio Natanti di progetto	Art.27
	Aree Polivalenti	Art.25
	Limite area per delocalizzazione capanni	Art.31 c3
	Delocalizzazione Stabilimenti Balneari	Art.28
Componenti sistema della mobilità		
	Accesso per servizi di pulizia (ordinario e/o straordinario e per gestione arenile)	Art.22 c2.a
	Accessi pedonali ciclabili e carrabili	Art.22 c2.b
Modalità attuative particolari		
	PDR Parco Botanico Lido Adriano	Art.10 c1
Ambiti e componenti soggetti a RUE		
	Ambiti soggetti a disciplina di RUE	
	Ambiti soggetti a disciplina di RUE	
	Ambiti soggetti a disciplina di RUE	
	Contesti paesistici di RUE	
	Impianti di RUE	
	Obiettivi di Località	



RUE - Piano dell'Arenile

ELABORATO PRESCRITTIVO
 Elementi del piano
 Tavola P.1.20 Lido di Dante

scala 1:2000
 0 25 50 100 150 200 Metri

POC ARENILE 2009

Approvato delibera C.C. N. 123211/202 del 21/12/2009
 Pubblicato B.U.R. N. 2/10 del 20/01/2010

RUE - PIANO dell'ARENILE

Adottato delibera C.C. N. 99757/76 del 16/07/2015
 Pubblicato B.U.R. N. 185 del 29/07/2016
 Approvato delibera C.C. N. 40441/52 del 17/03/2016
 Pubblicato B.U.R. N. 92 del 06/04/2016

RUE - Piano dell'Arenile

Elementi del Piano

Tavola P.1.20

Lido di Dante

Modificato con:
 Delibera C.C. N. 19509/8 del 29/01/2019 Variante beni demaniali e comunali.

Sindaco
 Segretario Generale
 Assessore
 Capo Area e servizio

Fabrizio Matteucci
 Dott. Paolo Neri
 Libero Assai
 Dott.ssa Paola Bissi

Progettisti

Arch. Francesca Pioni
 Arch. Raffaella Benedazzi
 Arch. Leonardo Rossi
 Arch. Donata Casoli
 Dott. Paola Minguzzi

Istruttore

Geom. Federica Pioni

Consulenti

Geom. Maurizio Bertini
 Dott.ssa Patrizia Albano
 Dott. Geol. Sergio Nannini
 Arch. Flavio Magnani
 Geom. Paola Francesconi

Tavola P.1.20

Lido di Dante

Elementi del Piano

Perimetro Piano dell'Arenile

Art.1 c2

Componenti idrogeomorfologiche-vegetazionali

Componenti idrogeomorfologiche-vegetazionali

	Aree marginali o degradate e/o aree retrostanti	Art.15		Pinete	Art.14 c1
	Corpo dunoso con elementi di naturalità compromessi	Art.16 c1.a		Corpo dunoso con elementi di naturalità	Art.16 c1.b
	Corpo dunoso con elementi di naturalità di particolare pregio	Art.16 c1.c		Fascia di libero transito	Art.18
	Spiagge	Art.17		Opere di difesa a mare	Art.19
	Interventi di Ricostruzione del cordone dunoso (Rcd)	Art.16 c1.d		Linea di battigia	Art.21
	Specchio d'acqua	Art.20			

Allineamenti

	Strutture precarie fisse	Art.7		Strutture precarie temporanee	Art.7
	Servizi di supporto alla balneazione	Art.7			

Articolazione delle componenti dei servizi turistico-ricreativi

	Stabilimento balneare	Art.32		Stabilimento balneare con somministrazione pubblica	Art.32 c5
	Attrezzature per il Soccorso	Art.29		Attrezzature per il salvataggio	Art.30
	Base operative di società sportive veliche	Art.26		Capanni balneari	Art.31
	Strutture particolari (cabina enel, discoteca, ristorante)	Art.33		Spiagge attrezzate per il rimessaggio di natanti	Art.27

Titolo d'utilizzo dell'arenile

	Concessione Demanio Marittimo	Art.1 c3		Concessione Demanio Comunale	Art.1 c3
	Proprietà Privata	Art.1 c3		Concessione ad uso kitesurf	Art.24
	Concessione Rimessaggio Natanti di progetto	Art.27		Limite area per delocalizzazione capanni	Art.31 c3
	Aree Polivalenti	Art.25			
	Delocalizzazione Stabilimenti Balneari	Art.28			

Componenti sistema della mobilità

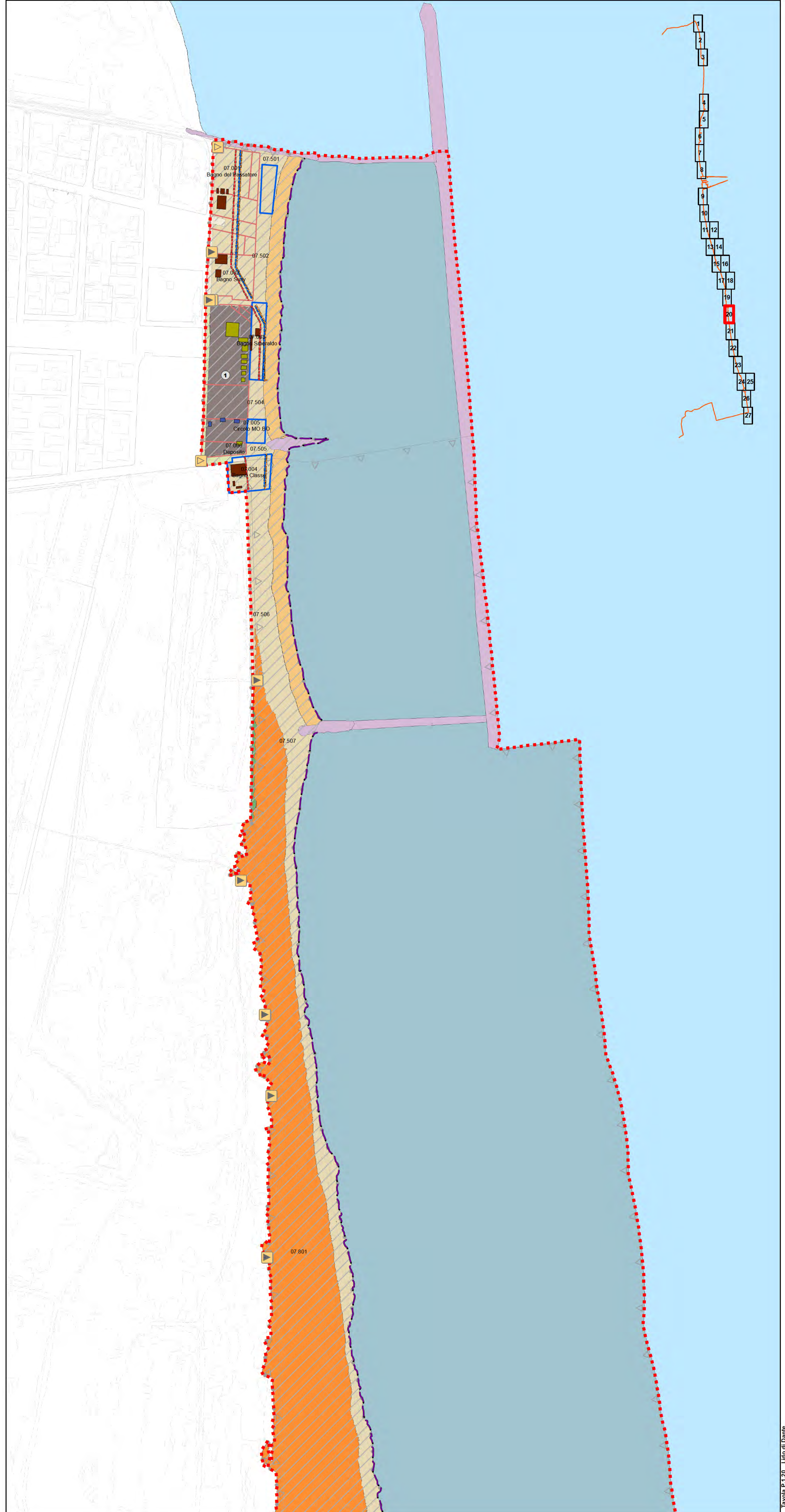
	Accesso per servizi di pulizia (ordinario e/o straordinario e per gestione arenile)	Art.22 c2.a
	Accessi pedonali ciclabili e carrabili	Art.22 c2.b

Modalità attuative particolari

	PDR Parco Botanico Lido Adriano	Art.10 c1
--	---------------------------------	-----------

Ambiti e componenti soggetti a RUE

	Ambiti soggetti a disciplina di RUE
	Ambiti soggetti a disciplina di RUE
	Ambiti soggetti a disciplina di RUE
	Contesti paesistici di RUE
	Impianti di RUE
	Obiettivi di Località



RUE - Piano dell'Arenile

POC ARENILE 2009

Approvato delibera C.C N. 12321/202 del 21/12/2009
 Pubblicato B.U.R. N. 2/10 del 20/01/2010

RUE - PIANO dell'ARENILE

Adottato delibera C.C N. 99757/76 del 16/07/2015
 Pubblicato B.U.R. N. 185 del 29/07/2016
 Approvato delibera C.C N. 40441/52 del 17/03/2016
 Pubblicato B.U.R. N. 92 del 06/04/2016

ELABORATO PRESCRITTIVO
 Elementi del piano
 Tavola P.1.21 Foce Bevano

scala 1:2000
 0 25 50 100 150 200 Metri

RUE - Piano dell'Arenile

Elementi del Piano

Tavola P.1.21

Foce Bevano

Modificato con:
 Delibera C.C.N. 19509/8 del 29/01/2019 Variante beni demaniali e comunali.

Sindaco Fabrizio Matteucci
Segretario Generale Dott. Paolo Neri
Assessore Libero Ascoli
Capo Area e servizio Dott.ssa Paola Bissi

Progettisti Arch. Francesca Pioni
 Arch. Raffaella Benedazzi
 Arch. Leonardo Rossi
 Arch. Donata Casio
 Dott. Paola Minguzzi

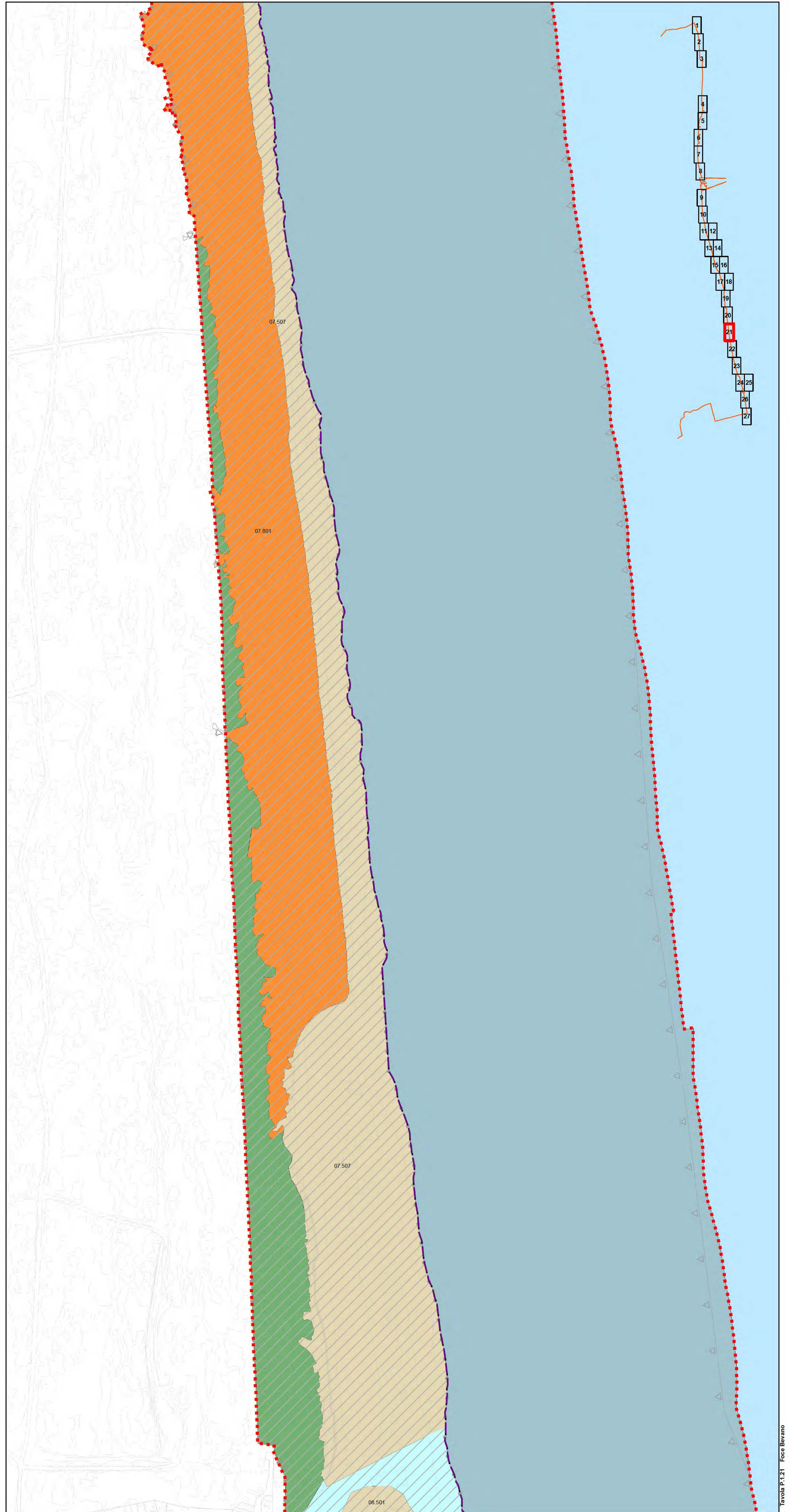
Istruttore Geom. Federica Pioni

Consulenti Geom. Maurizio Bertini
 Dott.ssa Patrizia Albano
 Dott. Geol. Sergio Nannini
 Arch. Flavio Magnani
 Geom. Paola Francesconi

Tavola P.1.21
Foce Bevano

Elementi del Piano

	Perimetro Piano dell'Arenile	Art.1 c2
Componenti idrogeomorfologiche-vegetazionali		
Componenti idrogeomorfologiche-vegetazionali		
	Aree marginali o degradate e/o aree retrostanti	Art.15
	Pinete	Art.14 c1
	Corpo dunoso con elementi di naturalità compromessi	Art.16 c1.a
	Corpo dunoso con elementi di naturalità di particolare pregio	Art.16 c1.c
	Corpo dunoso con elementi di naturalità di particolare pregio	Art.16 c1.b
	Spiagge	Art.17
	Fascia di libero transito	Art.18
	Interventi di Ricostruzione del cordone dunoso (Rcd)	Art.16 c1.d
	Opere di difesa a mare	Art.19
	Specchio d'acqua	Art.20
	Linea di battigia	Art.21
Allineamenti		
	Strutture precarie fisse	Art.7
	Strutture precarie temporanee	Art.7
	Servizi di supporto alla balneazione	Art.7
Articolazione delle componenti dei servizi turistico-ricreativi		
	Stabilimento balneare	Art.32
	Stabilimento balneare con somministrazione pubblica	Art.32 c5
	Attrezzature per il Soccorso	Art.29
	Attrezzature per il salvataggio	Art.30
	Base operative di società sportive veliche	Art.26
	Capanni balneari	Art.31
	Strutture particolari (cabina enel, discoteca, ristorante)	Art.33
	Spiagge attrezzate per il rimessaggio di natanti	Art.27
Titolo d'utilizzo dell'arenile		
	Concessione Demanio Marittimo	Art.1 c3
	Concessione Demanio Comunale	Art.1 c3
	Proprietà Privata	Art.1 c3
	Concessione Rimessaggio Natanti di progetto	Art.27
	Concessione ad uso kitesurf	Art.24
	Aree Polivalenti	Art.25
	Limite area per delocalizzazione capanni	Art.31 c3
	Delocalizzazione Stabilimenti Balneari	Art.28
Componenti sistema della mobilità		
	Accesso per servizi di pulizia (ordinario e/o straordinario e per gestione arenile)	Art.22 c2.a
	Accessi pedonali ciclabili e carrabili	Art.22 c2.b
Modalità attuative particolari		
	PDR Parco Botanico Lido Adriano	Art.10 c1
Ambiti e componenti soggetti a RUE		
	Ambiti soggetti a disciplina di RUE	
	Ambiti soggetti a disciplina di RUE	
	Ambiti soggetti a disciplina di RUE	
	Contesti paesistici di RUE	
	Impianti di RUE	
	Obiettivi di Località	



RUE - Piano dell'Arenile

ELABORATO PRESCRITTIVO
 Elementi del piano
 Tavola P.1.22 Foce Bevano

scala 1:2000
 0 25 50 100 150 200 Metri

POC ARENILE 2009

Approvato delibera C.C N. 123211/202 del 21/12/2009
 Pubblicato B.U.R. N. 2/10 del 20/01/2010

RUE - PIANO dell'ARENILE

Adottato delibera C.C N. 99757/76 del 16/07/2015
 Pubblicato B.U.R. N. 185 del 29/07/2016
 Approvato delibera C.C N. 40441/52 del 17/03/2016
 Pubblicato B.U.R. N. 92 del 06/04/2016

Elementi del Piano

Tavola P.1.22

Foce Bevano

Modificato con:
 Delibera C.C.N. 19509/8 del 29/01/2019 Variante beni demaniali e comunali.

Sindaco Fabrizio Matteucci
Segretario Generale Dott. Paolo Neri
Assessore Capo Area e servizio Libero Ascoli
 Dott.ssa Paola Bissi

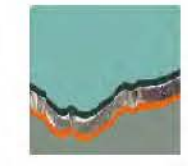
Progettisti Arch. Francesca Pioni
 Arch. Raffaella Benedazzi
 Arch. Leonardo Rossi
 Arch. Donata Casio
 Dott. Paola Minguzzi

Istruttore Geom. Federica Pioni

Consulenti Geom. Maurizio Benini
 Dott.ssa Patrizia Albano
 Dott. Geol. Sergio Nannini
 Arch. Flavio Magnani
 Geom. Paola Francesconi

Tavola P.1.22
Foce Bevano

RUE - Piano dell'Arenile



Elementi del Piano

-  Perimetro Piano dell'Arenile Art.1 c2

- Componenti idrogeomorfologiche-vegetazionali**
- Componenti idrogeomorfologiche-vegetazionali**
-  Aree marginali o degradate e/o aree retrostanti Art.15
-  Pinete Art.14 c1
-  Corpo dunoso con elementi di naturalità compromessi Art.16 c1.a
-  Corpo dunoso con elementi di naturalità Art.16 c1.b
-  Corpo dunoso con elementi di naturalità di particolare pregio Art.16 c1.c
-  Spiagge Art.17
-  Fascia di libero transito Art.18
-  Interventi di Ricostruzione del cordone dunoso (Rcd) Art.16 c1.d
-  Opere di difesa a mare Art.19
-  Specchio d'acqua Art.20
-  Linea di battigia Art.21

- Allineamenti**
-  Strutture precarie fisse Art.7
-  Strutture precarie temporanee Art.7
-  Servizi di supporto alla balneazione Art.7

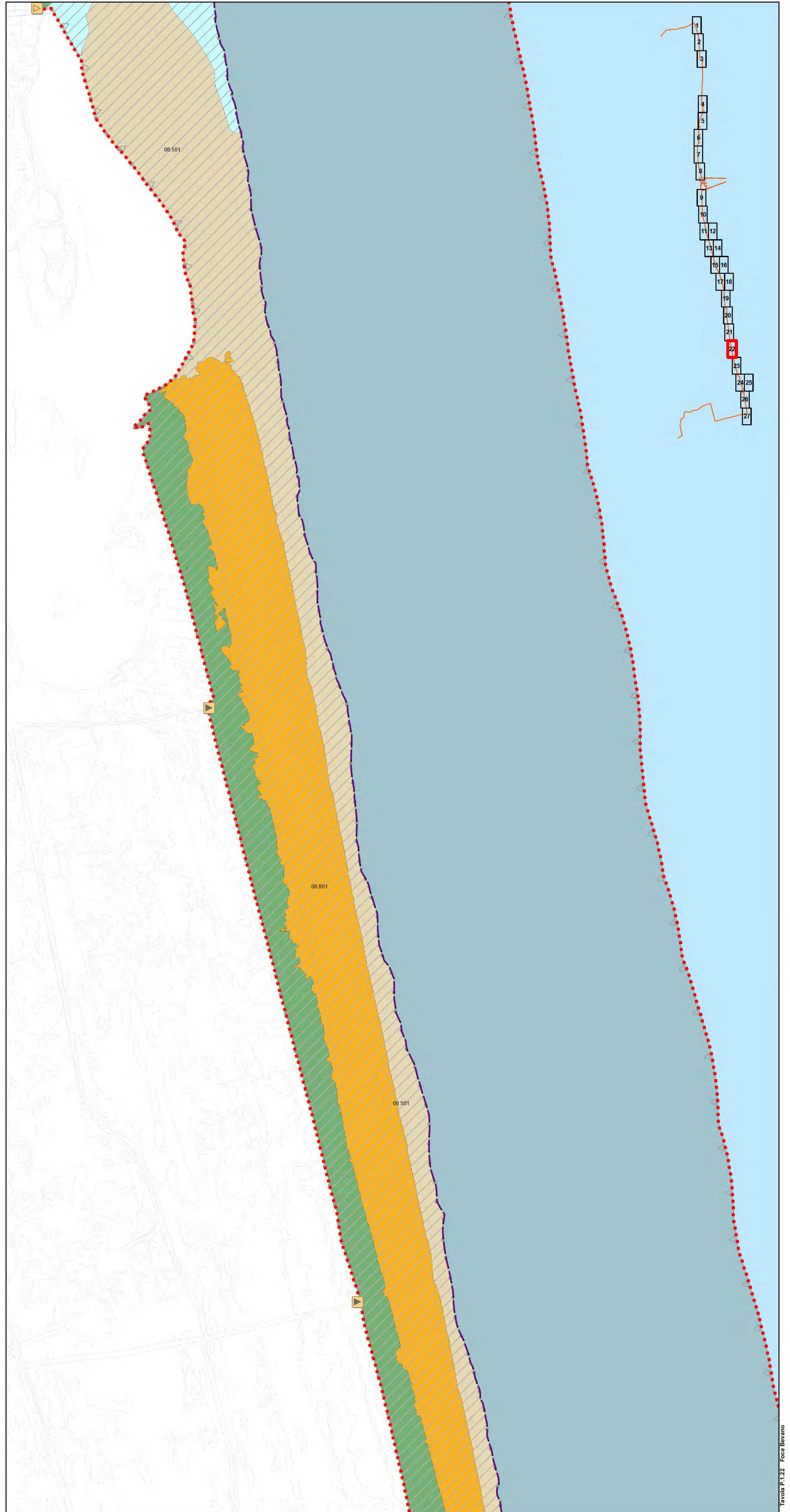
- Articolazione delle componenti dei servizi turistico-ricreativi**
-  Stabilimento balneare Art.32
-  Stabilimento balneare con somministrazione pubblica Art.32 c5
-  Attrezzature per il Soccorso Art.29
-  Attrezzature per il salvataggio Art.30
-  Base operative di società sportive veliche Art.26
-  Capanni balneari Art.31
-  Strutture particolari (cabina enel, discoteca, ristorante) Art.33
-  Spiagge attrezzate per il rimessaggio di natanti Art.27

- Titolo d'utilizzo dell'arenile**
-  Concessione Demanio Marittimo Art.1 c3
-  Concessione Demanio Comunale Art.1 c3
-  Proprietà Privata Art.1 c3
-  Concessione ad uso kitesurf Art.24
-  Concessione Rimessaggio Natanti di progetto Art.27
-  Limite area per delocalizzazione capanni Art.31 c3
-  Aree Polivalenti Art.25
-  Delocalizzazione Stabilimenti Balneari Art.28

- Componenti sistema della mobilità**
-  Accesso per servizi di pulizia (ordinario e/o straordinario e per gestione arenile) Art.22 c2.a
-  Accessi pedonali ciclabili e carrabili Art.22 c2.b

- Modalità attuative particolari**
-  PDR Parco Botanico Lido Adriano Art.10 c1

- Ambiti e componenti soggetti a RUE**
-  Ambiti soggetti a disciplina di RUE
-  Ambiti soggetti a disciplina di RUE
-  Ambiti soggetti a disciplina di RUE
-  Contesti paesistici di RUE
-  Impianti di RUE
-  Obiettivi di Località



RUE - Piano dell'Arenile

POC ARENILE 2009

Approvato delibera C.C. N. 123211/202 del 21/12/2009
 Pubblicato B.U.R. N. 2/10 del 20/01/2010

RUE - PIANO dell'ARENILE

Adottato delibera C.C. N. 99757/76 del 16/07/2015
 Pubblicato B.U.R. N. 185 del 29/07/2016
 Approvato delibera C.C. N. 40441/52 del 17/03/2016
 Pubblicato B.U.R. N. 92 del 06/04/2016

ELABORATO PRESCRITTIVO
 Elementi del piano
 Tavola P.1.23 Lido di Classe

scala 1:2000
 0 25 50 100 150 200 Metri

RUE - Piano dell'Arenile

Elementi del Piano

Tavola P.1.23

Lido di Classe

Modificato con:
 Delibera C.C. N. 19509/8 del 29/01/2019 Variante beni demaniali e comunali.

Sindaco
 Segretario Generale
 Assessore
 Capo Area e servizio

Fabrizio Matteucci
 Dott. Paolo Neri
 Libero Ascoli
 Dott.ssa Paola Bissi

Progettisti

Arch. Francesca Pioni
 Arch. Raffaella Benedazzi
 Arch. Leonardo Rossi
 Arch. Donata Casillo
 Dott. Paola Minguzzi

Istruttore

Geom. Federica Pioni

Consulenti

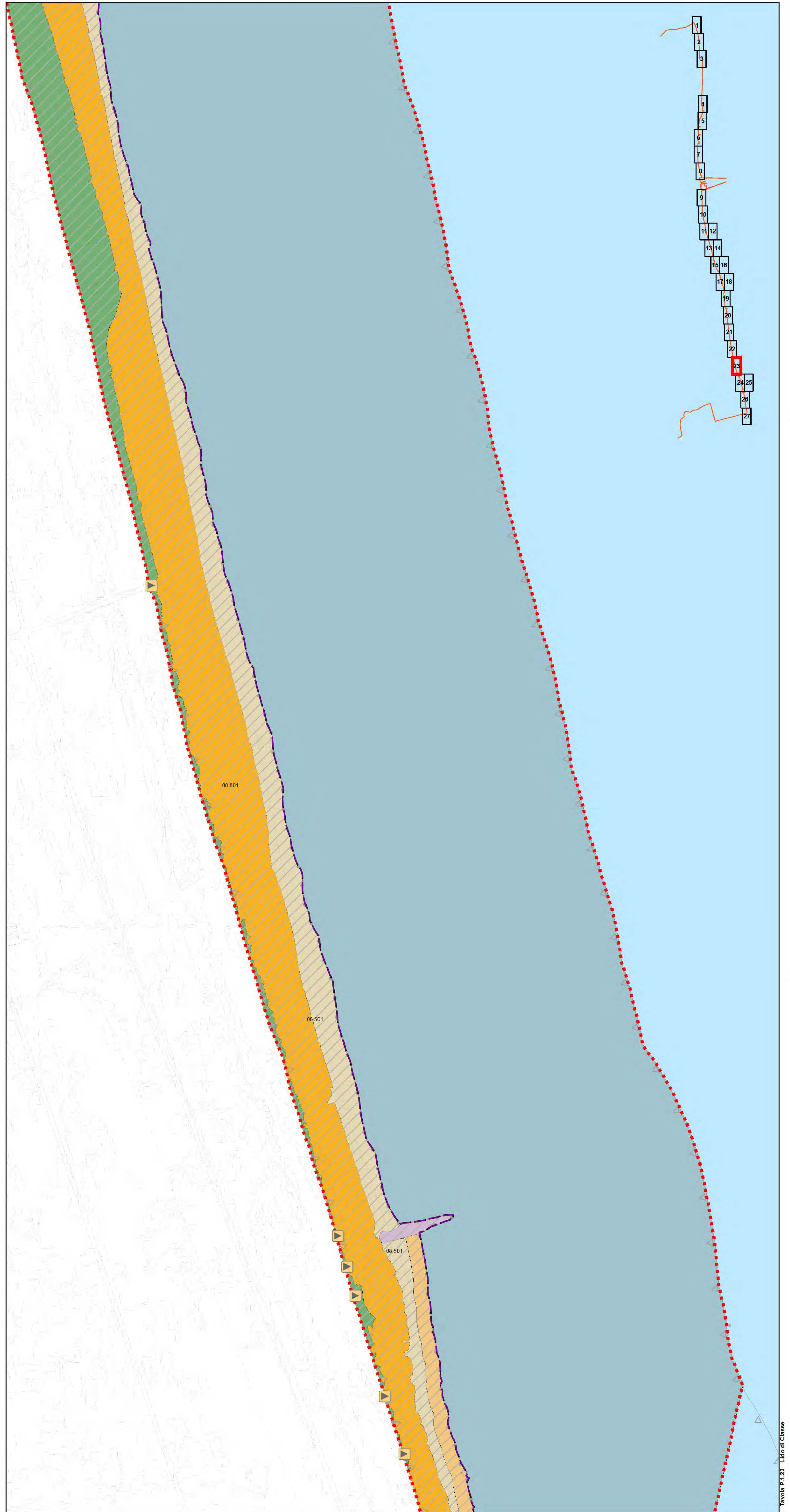
Geom. Maurizio Benini
 Dott.ssa Patrizia Albani
 Dott. Geol. Sergio Nannini
 Arch. Flavio Magnani
 Geom. Paola Francesconi

Tavola P.1.23

Lido di Classe

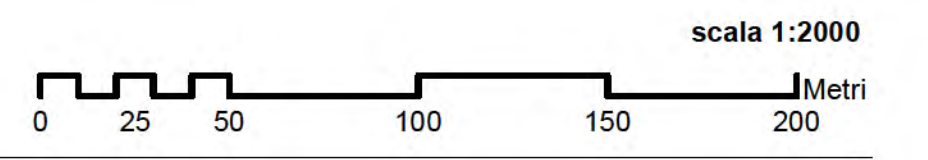
Elementi del Piano

-  Perimetro Piano dell'Arenile Art.1 c2
- Componenti idrogeomorfologiche-vegetazionali**
- Componenti idrogeomorfologiche-vegetazionali**
-  Aree marginali o degradate e/o aree retrostanti Art.15
-  Pinete Art.14 c1
-  Corpo dunoso con elementi di naturalità compromessi Art.16 c1.a
-  Corpo dunoso con elementi di naturalità Art.16 c1.b
-  Corpo dunoso con elementi di naturalità di particolare pregio Art.16 c1.c
-  Spiagge Art.17
-  Fascia di libero transito Art.18
-  Interventi di Ricostruzione del cordone dunoso (Rcd) Art.16 c1.d
-  Opere di difesa a mare Art.19
-  Specchio d'acqua Art.20
-  Linea di battigia Art.21
- Allineamenti**
-  Strutture precarie fisse Art.7
-  Strutture precarie temporanee Art.7
-  Servizi di supporto alla balneazione Art.7
- Articolazione delle componenti dei servizi turistico-ricreativi**
-  Stabilimento balneare Art.32
-  Stabilimento balneare con somministrazione pubblica Art.32 c5
-  Attrezzature per il Soccorso Art.29
-  Attrezzature per il salvataggio Art.30
-  Base operative di società sportive veliche Art.26
-  Capanni balneari Art.31
-  Strutture particolari (cabina enel, discoteca, ristorante) Art.33
-  Spiagge attrezzate per il rimessaggio di natanti Art.27
- Titolo d'utilizzo dell'arenile**
-  Concessione Demanio Marittimo Art.1 c3
-  Concessione Demanio Comunale Art.1 c3
-  Proprietà Privata Art.1 c3
-  Concessione Rimessaggio Natanti di progetto Art.27
-  Concessione ad uso kitesurf Art.24
-  Aree Polivalenti Art.25
-  Limite area per delocalizzazione capanni Art.31 c3
-  Delocalizzazione Stabilimenti Balneari Art.28
- Componenti sistema della mobilità**
-  Accesso per servizi di pulizia (ordinario e/o straordinario e per gestione arenile) Art.22 c2.a
-  Accessi pedonali ciclabili e carrabili Art.22 c2.b
- Modalità attuative particolari**
-  PDR Parco Botanico Lido Adriano Art.10 c1
- Ambiti e componenti soggetti a RUE**
-  Ambiti soggetti a disciplina di RUE
-  Ambiti soggetti a disciplina di RUE
-  Ambiti soggetti a disciplina di RUE
-  Contesti paesistici di RUE
-  Impianti di RUE
-  Obiettivi di Località



RUE - Piano dell'Arenile

ELABORATO PRESCRITTIVO
 Elementi del piano
 Tavola P.1.24 Lido di Classe



POC ARENILE 2009

Approvato delibera C.C. N. 123211/202 del 21/12/2009
 Pubblicato B.U.R. N. 2/10 del 20/01/2010

RUE - PIANO dell'ARENILE

Adottato delibera C.C. N. 99757/76 del 16/07/2015
 Pubblicato B.U.R. N. 185 del 29/07/2016
 Approvato delibera C.C. N. 40441/52 del 17/03/2016
 Pubblicato B.U.R. N. 92 del 06/04/2016

RUE - Piano dell'Arenile

Elementi del Piano

Tavola P.1.24

Lido di Classe

Modificato con:
 Delibera C.C. N. 19509/8 del 29/01/2019 Variante beni demaniali e comunali.

Sindaco
 Segretario Generale
 Assessore
 Capo Area e servizio

Fabrizio Matteucci
 Dott. Paolo Neri
 Libero Ascoli
 Dott.ssa Paola Bissi

Progettisti

Arch. Francesca Pioni
 Arch. Raffaella Benedetti
 Arch. Leonardo Rossi
 Arch. Daniela Casillo
 Dott. Paola Minguzzi

Istruttore

Geom. Federica Pioni

Consulenti

Geom. Maurizio Bertini
 Dott.ssa Patrizia Albano
 Dott. Geol. Sergio Nannini
 Arch. Flavio Magnani
 Geom. Paola Francesconi

Tavola P.1.24

Lido di Classe

Elementi del Piano

- Perimetro Piano dell'Arenile Art.1 c2

- Componenti idrogeomorfologiche-vegetazionali**
- Componenti idrogeomorfologiche-vegetazionali**
- Aree marginali o degradate e/o aree retrostanti Art.15
- Pinete Art.14 c1
- Corpo dunoso con elementi di naturalità compromessi Art.16 c1.a
- Corpo dunoso con elementi di naturalità Art.16 c1.b
- Corpo dunoso con elementi di naturalità di particolare pregio Art.16 c1.c
- Spiagge Art.17
- Interventi di Ricostruzione del cordone dunoso (Rcd) Art.16 c1.d
- Fascia di libero transito Art.18
- Opere di difesa a mare Art.19
- Specchio d'acqua Art.20
- Linea di battigia Art.21

- Allineamenti**
- Strutture precarie fisse Art.7
- Strutture precarie temporanee Art.7
- Servizi di supporto alla balneazione Art.7

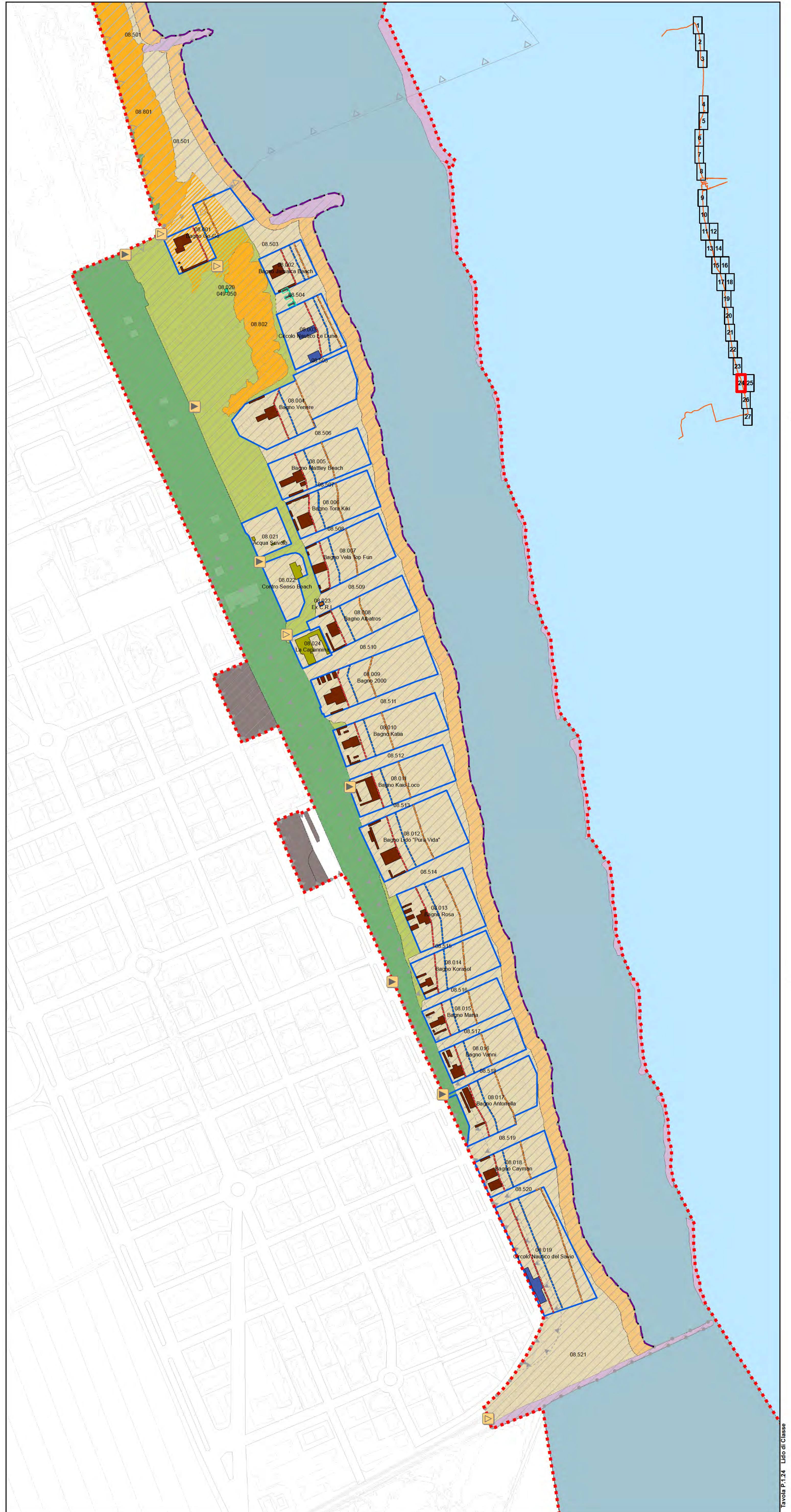
- Articolazione delle componenti dei servizi turistico-ricreativi**
- Stabilimento balneare Art.32
- Stabilimento balneare con somministrazione pubblica Art.32 c5
- Attrezzature per il Soccorso Art.29
- Attrezzature per il salvataggio Art.30
- Base operative di società sportive veliche Art.26
- Capanni balneari Art.31
- Strutture particolari (cabina enel, discoteca, ristorante) Art.33
- Spiagge attrezzate per il rimessaggio di natanti Art.27

- Titolo d'utilizzo dell'arenile**
- Concessione Demanio Marittimo Art.1 c3
- Concessione Demanio Comunale Art.1 c3
- Proprietà Privata Art.1 c3
- Concessione Rimessaggio Natanti di progetto Art.27
- Concessione ad uso kitesurf Art.24
- Aree Polivalenti Art.25
- Limite area per delocalizzazione capanni Art.31 c3
- Delocalizzazione Stabilimenti Balneari Art.28

- Componenti sistema della mobilità**
- Accesso per servizi di pulizia (ordinario e/o straordinario e per gestione arenile) Art.22 c2.a
- Accessi pedonali ciclabili e carrabili Art.22 c2.b

- Modalità attuative particolari**
- PDR Parco Botanico Lido Adriano Art.10 c1

- Ambiti e componenti soggetti a RUE**
- Ambiti soggetti a disciplina di RUE
- Ambiti soggetti a disciplina di RUE
- Ambiti soggetti a disciplina di RUE
- Contesti paesistici di RUE
- Impianti di RUE
- Obiettivi di Località



RUE - Piano dell'Arenile

POC ARENILE 2009

Approvato delibera C.C. N. 123211/202 del 21/12/2009
 Pubblicato B.U.R. N. 2/10 del 20/01/2010

RUE - PIANO dell'ARENILE

Adottato delibera C.C. N. 99757/76 del 16/07/2015
 Pubblicato B.U.R. N. 185 del 29/07/2015
 Approvato delibera C.C. N. 40441/52 del 17/03/2016
 Pubblicato B.U.R. N. 92 del 06/04/2016

ELABORATO PRESCRITTIVO
 Elementi del piano
 Tavola P.1.25 Lido di Classe

scala 1:2000
 0 25 50 100 150 200 Metri

RUE - Piano dell'Arenile

Elementi del Piano

Tavola P.1.25

Lido di Classe

Modificato con:
 Delibera C.C.N. 19509/8 del 29/01/2019 Variante beni demaniali e comunali.

Sindaco
 Segretario Generale
 Assessore
 Capo Area e servizio







































Progettisti
 Fabrizio Matteucci
 Dott. Paolo Neri
 Libero Anselmi
 Dott.ssa Paola Bissi

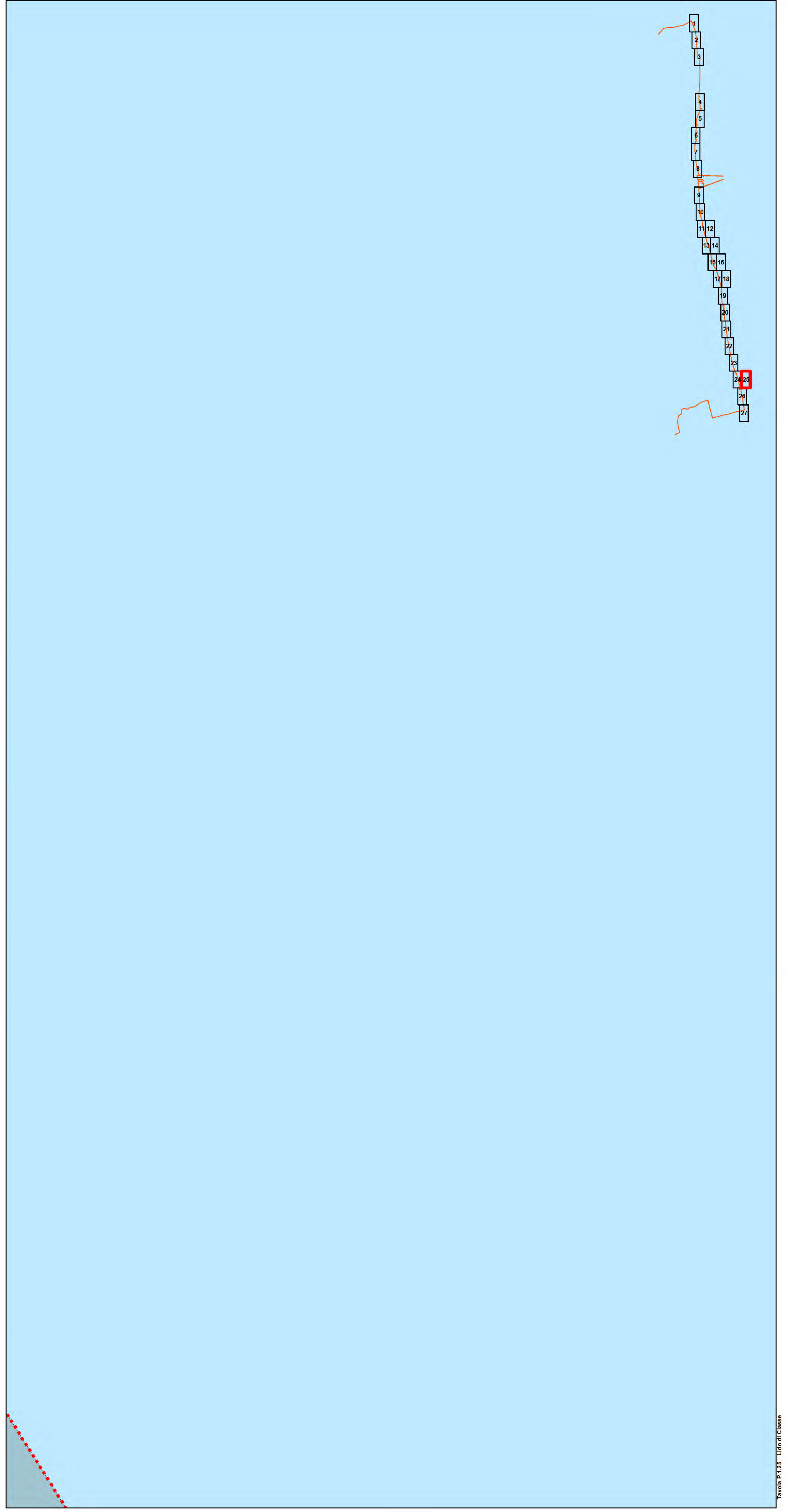
Istruttore
 Geom. Federica Pioni

Consulenti
 Geom. Maurizio Bertini
 Dott.ssa Patrizia Albicini
 Dott. Geol. Sergio Nannini
 Arch. Flavio Magnani
 Geom. Paola Francesconi

Tavola P.1.25
 Lido di Classe

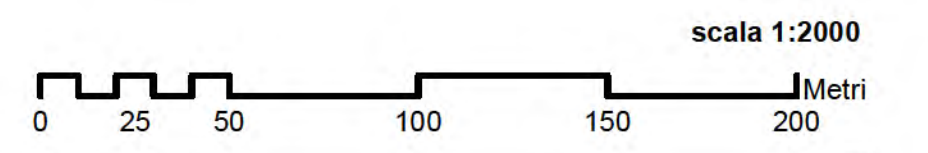
Elementi del Piano

	Perimetro Piano dell'Arenile	Art.1 c2
Componenti idrogeomorfologiche-vegetazionali		
Componenti idrogeomorfologiche-vegetazionali		
	Aree marginali o degradate e/o aree retrostanti	Art.15
	Pinete	Art.14 c1
	Corpo dunoso con elementi di naturalità compromessi	Art.16 c1.a
	Corpo dunoso con elementi di naturalità	Art.16 c1.b
	Corpo dunoso con elementi di naturalità di particolare pregio	Art.16 c1.c
	Spiagge	Art.17
	Interventi di Ricostruzione del cordone dunoso (Rcd)	Art.16 c1.d
	Opere di difesa a mare	Art.19
	Specchio d'acqua	Art.20
	Linea di battigia	Art.21
Allineamenti		
	Strutture precarie fisse	Art.7
	Strutture precarie temporanee	Art.7
	Servizi di supporto alla balneazione	Art.7
Articolazione delle componenti dei servizi turistico-ricreativi		
	Stabilimento balneare	Art.32
	Stabilimento balneare con somministrazione pubblica	Art.32 c5
	Attrezzature per il Soccorso	Art.29
	Attrezzature per il salvataggio	Art.30
	Base operative di società sportive veliche	Art.26
	Capanni balneari	Art.31
	Strutture particolari (cabina enel, discoteca, ristorante)	Art.33
	Spiagge attrezzate per il rimessaggio di natanti	Art.27
Titolo d'utilizzo dell'arenile		
	Concessione Demanio Marittimo	Art.1 c3
	Concessione Demanio Comunale	Art.1 c3
	Proprietà Privata	Art.1 c3
	Concessione Rimessaggio Natanti di progetto	Art.27
	Concessione ad uso kitesurf	Art.24
	Aree Polivalenti	Art.25
	Limite area per delocalizzazione capanni	Art.31 c3
	Delocalizzazione Stabilimenti Balneari	Art.28
Componenti sistema della mobilità		
	Accesso per servizi di pulizia (ordinario e/o straordinario e per gestione arenile)	Art.22 c2.a
	Accessi pedonali ciclabili e carrabili	Art.22 c2.b
Modalità attuative particolari		
	PDR Parco Botanico Lido Adriano	Art.10 c1
Ambiti e componenti soggetti a RUE		
	Ambiti soggetti a disciplina di RUE	
	Ambiti soggetti a disciplina di RUE	
	Ambiti soggetti a disciplina di RUE	
	Contesti paesistici di RUE	
	Impianti di RUE	
	Obiettivi di Località	



RUE - Piano dell'Arenile

ELABORATO PRESCRITTIVO
 Elementi del piano
 Tavola P.1.26 Lido di Savio



POC ARENILE 2009

Approvato delibera C.C N. 123211/202 del 21/12/2009
 Pubblicato B.U.R. N. 2/10 del 20/01/2010

RUE - PIANO dell'ARENILE

Adottato delibera C.C N. 99757/76 del 16/07/2015
 Pubblicato B.U.R. N. 185 del 29/07/2015
 Approvato delibera C.C N. 40441/52 del 17/03/2016
 Pubblicato B.U.R. N. 92 del 06/04/2016

RUE - Piano dell'Arenile

Elementi del Piano

Tavola P.1.26

Lido di Savio

Modificato con:
 Delibera C.C.N. 19509/8 del 29/01/2019 Variante beni demaniali e comunali.

Sindaco
 Segretario Generale
 Assessore
 Capo Area e servizio

Fabrizio Matteucci
 Dott. Paolo Neri
 Libero Asahi
 Dott.ssa Paola Bissi

Progettisti

Arch. Francesca Pioni
 Arch. Raffaella Benedazzi
 Arch. Leonardo Rossi
 Arch. Daniela Casoli
 Dott. Paola Minguzzi

Istruttore

Geom. Federica Pioni

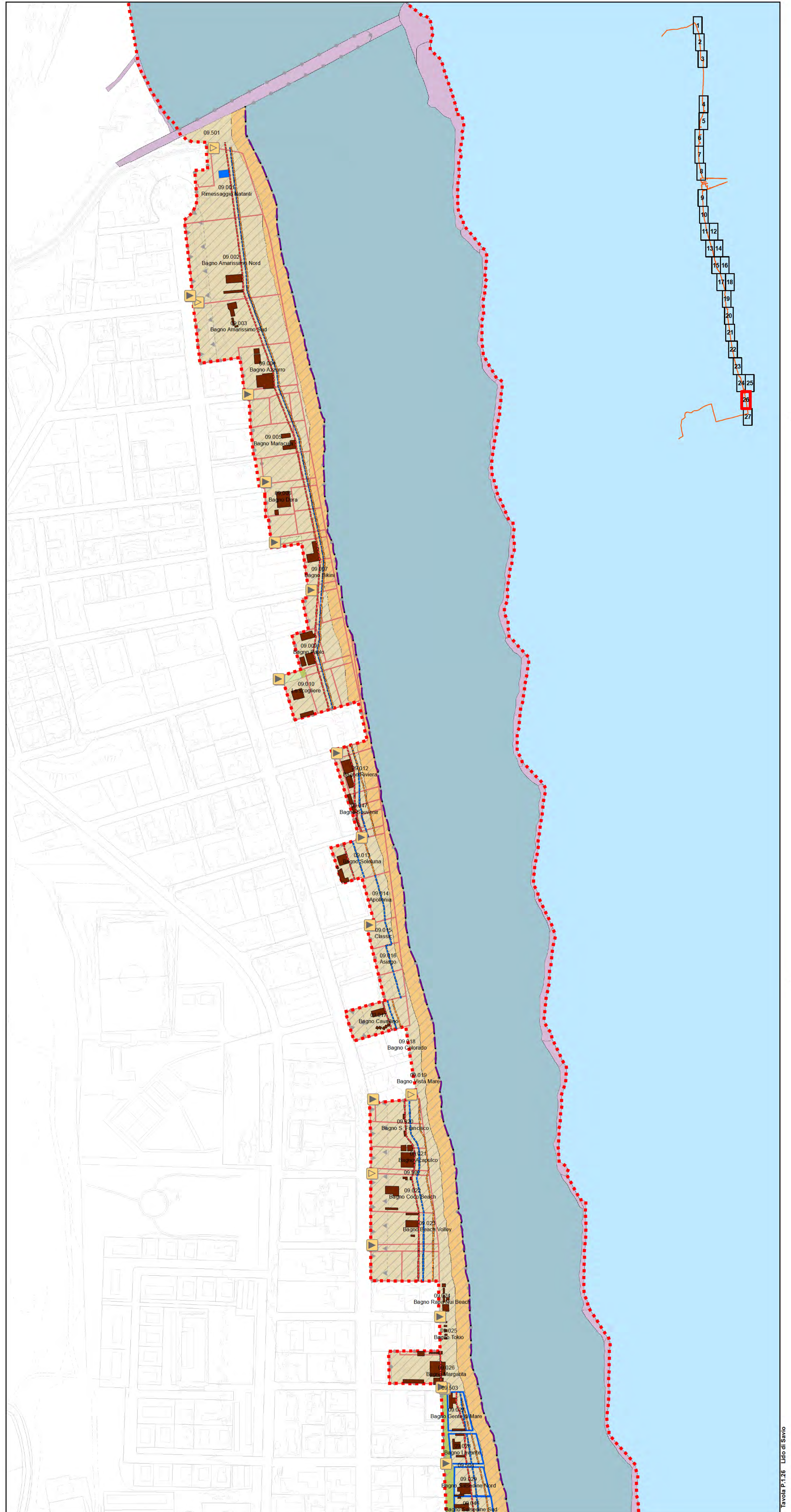
Consulenti

Geom. Maurizio Bertini
 Dott.ssa Patricia Albano
 Dott. Geol. Sergio Nannini
 Arch. Flavio Magnani
 Geom. Paola Francesconi

Tavola P.1.26
Lido di Savio

Elementi del Piano

- Perimetro Piano dell'Arenile Art.1 c2
- Componenti idrogeomorfologiche-vegetazionali**
- Componenti idrogeomorfologiche-vegetazionali**
- Aree marginali o degradate e/o aree retrostanti Art.15
- Pinete Art.14 c1
- Corpo dunoso con elementi di naturalità compromessi Art.16 c1.a
- Corpo dunoso con elementi di naturalità Art.16 c1.b
- Corpo dunoso con elementi di naturalità di particolare pregio Art.16 c1.c
- Spiagge Art.17
- Fascia di libero transito Art.18
- Interventi di Ricostruzione del cordone dunoso (Rcd) Art.16 c1.d
- Opere di difesa a mare Art.19
- Specchio d'acqua Art.20
- Linea di battigia Art.21
- Allineamenti**
- Strutture precarie fisse Art.7
- Strutture precarie temporanee Art.7
- Servizi di supporto alla balneazione Art.7
- Articolazione delle componenti dei servizi turistico-ricreativi**
- Stabilimento balneare Art.32
- Stabilimento balneare con somministrazione pubblica Art.32 c5
- Attrezzature per il Soccorso Art.29
- Attrezzature per il salvataggio Art.30
- Base operative di società sportive veliche Art.26
- Capanni balneari Art.31
- Strutture particolari (cabina enel, discoteca, ristorante) Art.33
- Spiagge attrezzate per il rimessaggio di natanti Art.27
- Titolo d'utilizzo dell'arenile**
- Concessione Demanio Marittimo Art.1 c3
- Concessione Demanio Comunale Art.1 c3
- Proprietà Privata Art.1 c3
- Concessione Rimessaggio Natanti di progetto Art.27
- Concessione ad uso kitesurf Art.24
- Aree Polivalenti Art.25
- Limite area per delocalizzazione capanni Art.31 c3
- Delocalizzazione Stabilimenti Balneari Art.28
- Componenti sistema della mobilità**
- Accesso per servizi di pulizia (ordinario e/o straordinario e per gestione arenile) Art.22 c2.a
- Accessi pedonali ciclabili e carrabili Art.22 c2.b
- Modalità attuative particolari**
- PDR Parco Botanico Lido Adriano Art.10 c1
- Ambiti e componenti soggetti a RUE**
- Ambiti soggetti a disciplina di RUE
- Ambiti soggetti a disciplina di RUE
- Ambiti soggetti a disciplina di RUE
- Contesti paesistici di RUE
- Impianti di RUE
- Obiettivi di Località



RUE - Piano dell'Arenile

POC ARENILE 2009

Approvato delibera C.C. N. 12321/202 del 21/12/2009
 Pubblicato B.U.R. N. 2/10 del 20/01/2010

RUE - PIANO dell'ARENILE

Adottato delibera C.C. N. 99757/76 del 16/07/2015
 Pubblicato B.U.R. N. 185 del 29/07/2016
 Approvato delibera C.C. N. 40441/52 del 17/03/2016
 Pubblicato B.U.R. N. 92 del 06/04/2016

ELABORATO PRESCRITTIVO
 Elementi del piano
 Tavola P.1.27 Lido di Savio

scala 1:2000
 0 25 50 100 150 200 Metri

RUE - Piano dell'Arenile

Elementi del Piano

Tavola P.1.27

Lido di Savio

Modificato con:
 Delibera C.C.N. 19509/8 del 29/01/2019 Variante beni demaniali e comunali.

Sindaco
 Segretario Generale
 Assessore
 Capo Area e servizio

Fabrizio Matteucci
 Dott. Paolo Neri
 Libero Asadi
 Dott.ssa Paola Bissi

Progettisti

Arch. Francesca Pioni
 Arch. Raffaella Benedazzi
 Arch. Leonardo Rossi
 Arch. Daniela Casoli
 Dott. Paola Minguzzi

Istruttore

Geom. Federica Pioni

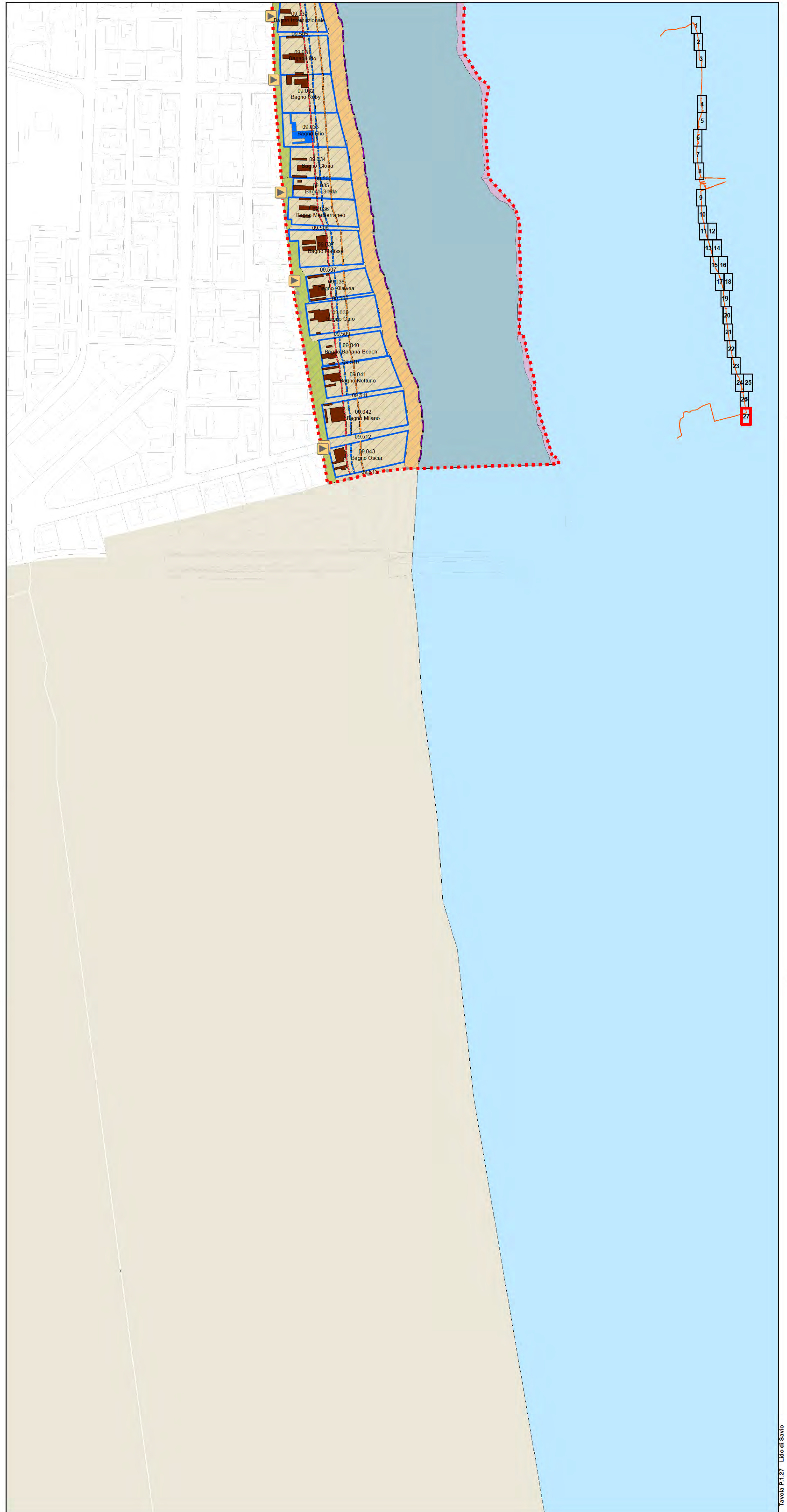
Consulenti

Geom. Maurizio Bertini
 Dott.ssa Patrizia Albano
 Dott. Geol. Sergio Nannini
 Arch. Flavio Magnani
 Geom. Paola Francesconi

Tavola P.1.27
 Lido di Savio

Elementi del Piano

	Perimetro Piano dell'Arenile	Art.1 c2
Componenti idrogeomorfologiche-vegetazionali		
Componenti idrogeomorfologiche-vegetazionali		
	Aree marginali o degradate e/o aree retrostanti	Art.15
	Pinete	Art.14 c1
	Corpo dunoso con elementi di naturalità compromessi	Art.16 c1.a
	Corpo dunoso con elementi di naturalità di particolare pregio	Art.16 c1.c
	Spiagge	Art.17
	Corpo dunoso con elementi di naturalità	Art.16 c1.b
	Fascia di libero transito	Art.18
	Interventi di Ricostruzione del cordone dunoso (Rcd)	Art.16 c1.d
	Specchio d'acqua	Art.20
	Opere di difesa a mare	Art.19
	Linea di battigia	Art.21
Allineamenti		
	Strutture precarie fisse	Art.7
	Strutture precarie temporanee	Art.7
	Servizi di supporto alla balneazione	Art.7
Articolazione delle componenti dei servizi turistico-ricreativi		
	Stabilimento balneare	Art.32
	Stabilimento balneare con somministrazione pubblica	Art.32 c5
	Attrezzature per il Soccorso	Art.29
	Attrezzature per il salvataggio	Art.30
	Base operative di società sportive veliche	Art.26
	Capanni balneari	Art.31
	Strutture particolari (cabina enel, discoteca, ristorante)	Art.33
	Spiagge attrezzate per il rimessaggio di natanti	Art.27
Titolo d'utilizzo dell'arenile		
	Concessione Demanio Marittimo	Art.1 c3
	Concessione Demanio Comunale	Art.1 c3
	Proprietà Privata	Art.1 c3
	Concessione Rimessaggio Natanti di progetto	Art.27
	Concessione ad uso kitesurf	Art.24
	Aree Polivalenti	Art.25
	Limite area per delocalizzazione capanni	Art.31 c3
	Delocalizzazione Stabilimenti Balneari	Art.28
Componenti sistema della mobilità		
	Accesso per servizi di pulizia (ordinario e/o straordinario e per gestione arenile)	Art.22 c2.a
	Accessi pedonali ciclabili e carrabili	Art.22 c2.b
Modalità attuative particolari		
	PDR Parco Botanico Lido Adriano	Art.10 c1



Ambiti e componenti soggetti a RUE

	Ambiti soggetti a disciplina di RUE
	Ambiti soggetti a disciplina di RUE
	Ambiti soggetti a disciplina di RUE
	Contesti paesistici di RUE
	Impianti di RUE
	Obiettivi di Località