ALLEGATO A1-BIS

Data presentazione:23/12/1989 - Data: 26/01/2017 - n. T87993 - Richiedente: VTLNDR60A04H199C
Totale schede: 1 - Formato di acquisizione: A3(297x420) - Formato stampa richiesto: A3(297x420)
Ultima planimetria in atti

MINISTERO DELLE FINANZE
DIREZIONE GENERALE DEL CATASTO E DEI SS.TT.EE.
CATASTO EDILIZIO URBANO (RDL 13-4-1939, n. 652)

LIRE 400

Planimetria di u.i.u. in Comune di RAVENNA via le MANZONI (LIDO ADRIANO) civ.

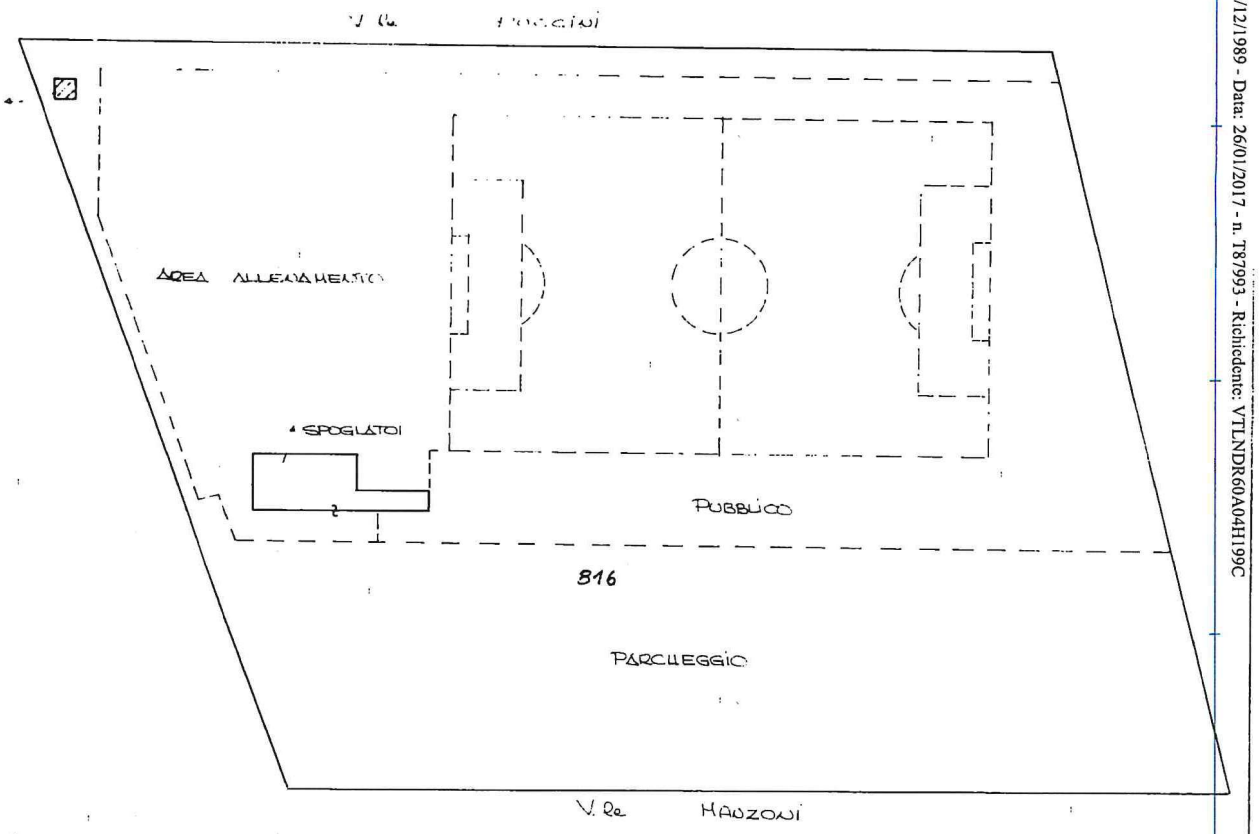

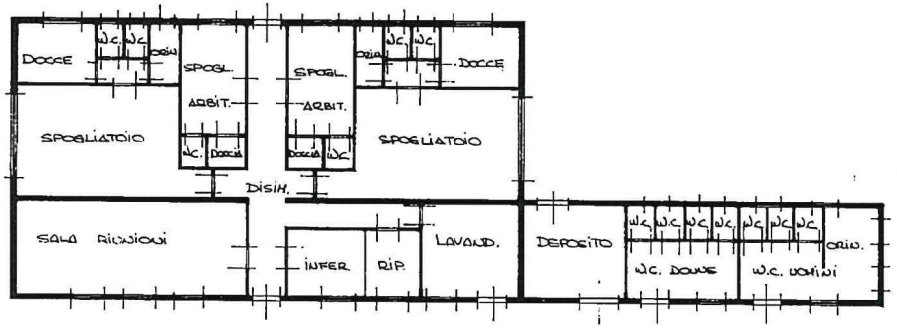

PIANTA PIANO TERRA SPOGLIATOI H= 2.70 ml.

PLANIMETRIA IN SCALA 1:1000

SEZ. RA-RA FOGLIO 113 D MAPP. 748

ORIENTAMENTO

SCALA DI 1: 200

Dichiarazione di N.C. ☒ Denuncia di variazione ☐	Compilata dall'ing. BARTOLONEI TITO FRANCO (Titolo, cognome e nome)	RISERVATO ALL'UFFICIO
Identificativi catastali F. 113 n. 816 sub. 1	Iscritto all'albo degli INGEGNERI della provincia di RAVENNA n. 249	4954/89
	dalla 27-11-89 Firma	

Data presentazione:23/12/1989 - Data: 26/01/2017 - n. T87993 - Richiedente: VTLNDR60A04H199C

Catasto dei Fabbricati - Situazione al 26/01/2017 - Comune di RAVENNA (H199) - < Sez.Urb.: RA - Foglio: 113 - Particella: 816 - Subalterno: 1 >
VIALE ALESSANDRO MANZONI piano: T;

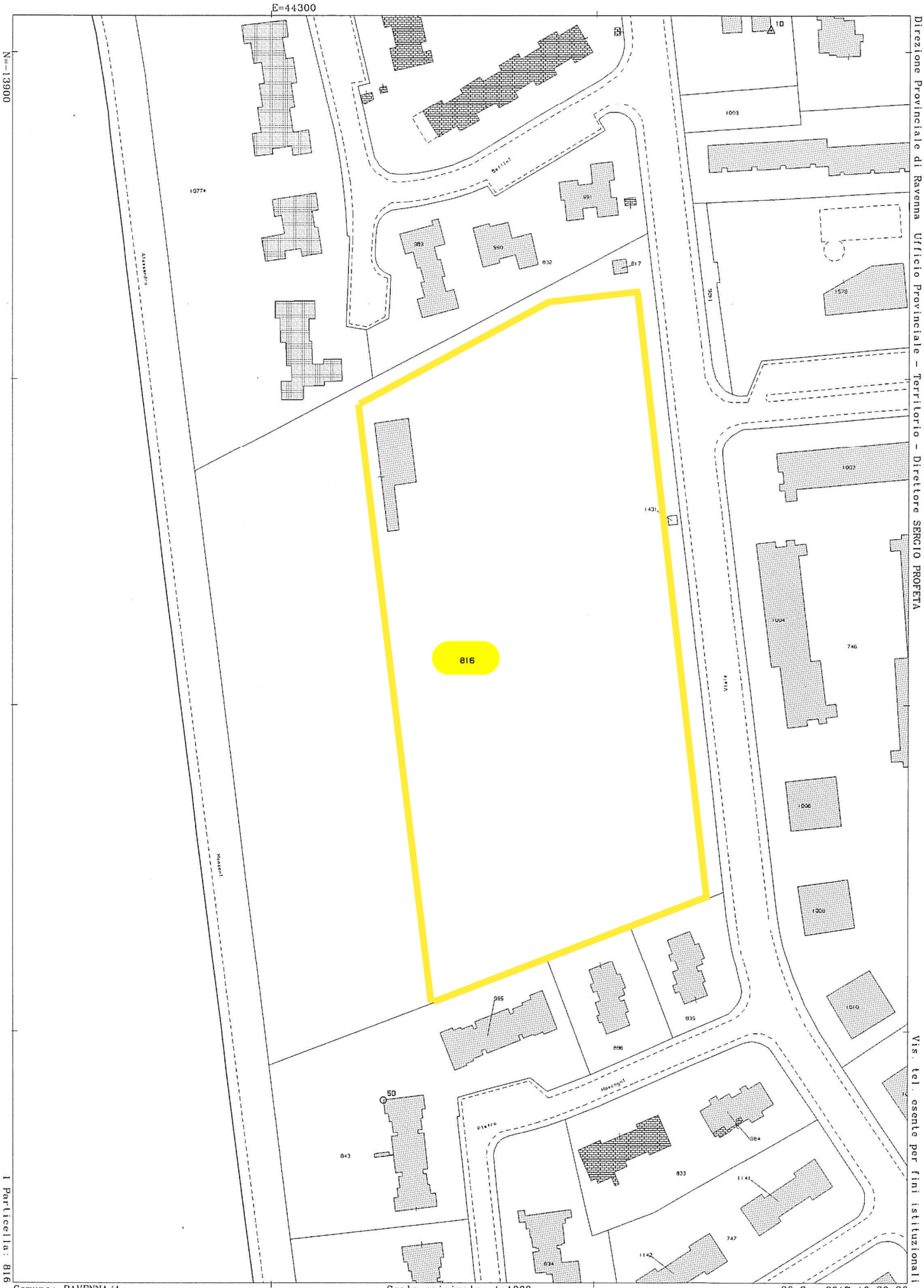

Direzione Provinciale di Ravenna Ufficio Provinciale - Territorio - Direttore SERGIO PROFETA

Vis. tel esente per fini istituzionali

1 Particella: 816

Comune: RAVENNA/A
Foglio: 113 All: D

Scala originale: 1:1000
Dimensione cornice: 388.000 x 276.000 metri

26-Gen-2017 10:20:26
Prot. n. T87223/2017