



Bando Social Housing 2023

ALLEGATO 2 **Documentazione Tecnica** **relativa a:**


LOTTO 1

Via Chiavica Romea angolo via Butrinto
Fg. 49 map.694

LOTTO2

Via Cartesio
Fg.126 map.558

LOTTO 1
Via Chiavica Romea angolo via Butrinto
Sez. RA Fg. 49 Map.694 - proprietà COMUNE DI RAVENNA



Direzione Provinciale di Ravenna
Ufficio Provinciale - Territorio
Servizi Catastali

Catasto terreni
Visura attuale per immobile
Situazione degli atti informatizzati al **04/03/2024**



Immobile di catasto terreni



Causali di aggiornamento ed annotazioni

UO Edilizia Residenziale Sociale

Informazioni riportate negli atti del catasto al 04/03/2024

Dati identificativi: Comune di **RAVENNA (H199A) (RA)** Sezione **RAVENNA**

Foglio **49** Particella **694**

Classamento:

Particella con destinazione: **INCOLT STER**

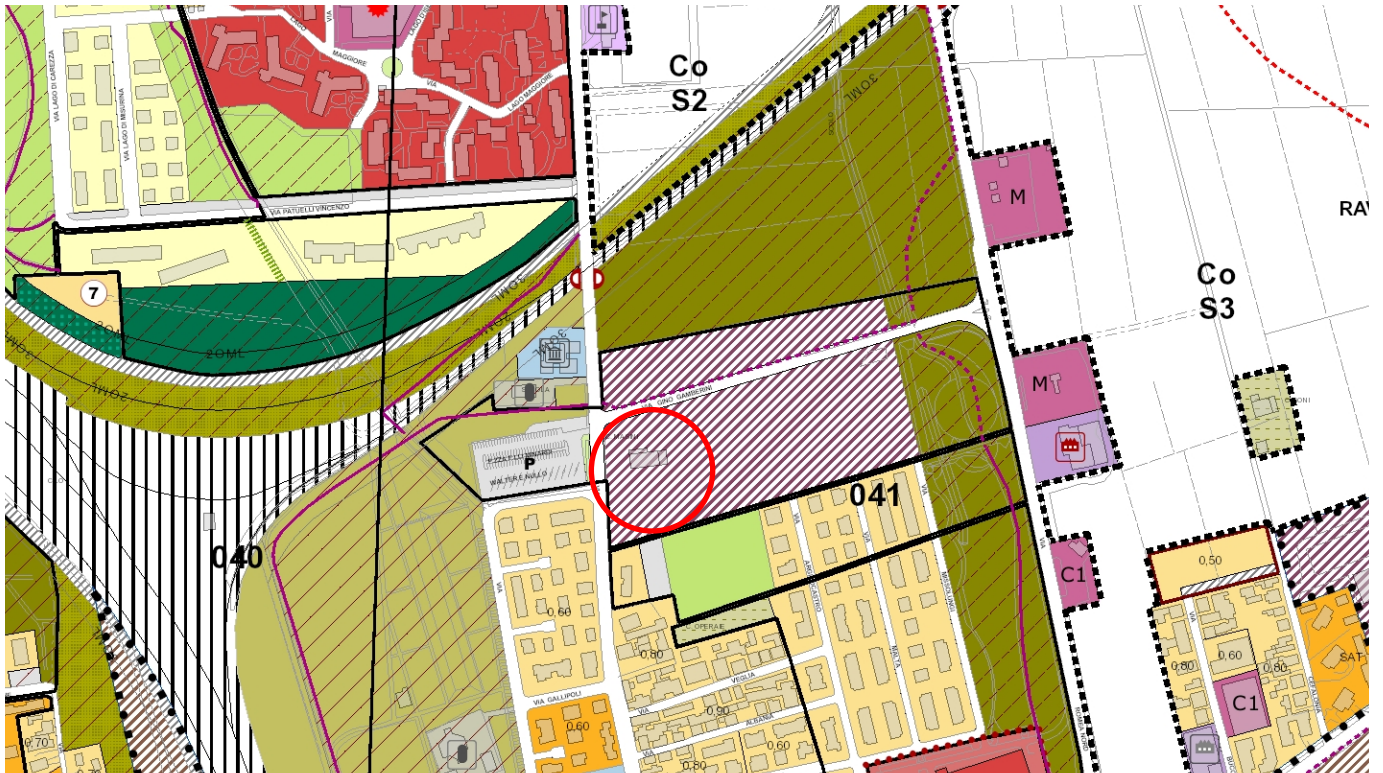
Superficie: **893 m²**

> Intestazione attuale dell'immobile - totale intestati: 1

> 1. COMUNE DI RAVENNA (CF 00354730392)
sede in RAVENNA (RA)
Diritto di: Proprietà per 1/1 (deriva dall'atto 1)

1. FRAZIONAMENTO del 20/05/2011 Pratica n. RA0060189 in atti dal 20/05/2011 presentato il 20/05/2011 (n. 60189.1/2011)

LOTTO 1
Via Chiavica Romea angolo via Butrinto



Estratto RUE

Estratto tavole di progetto

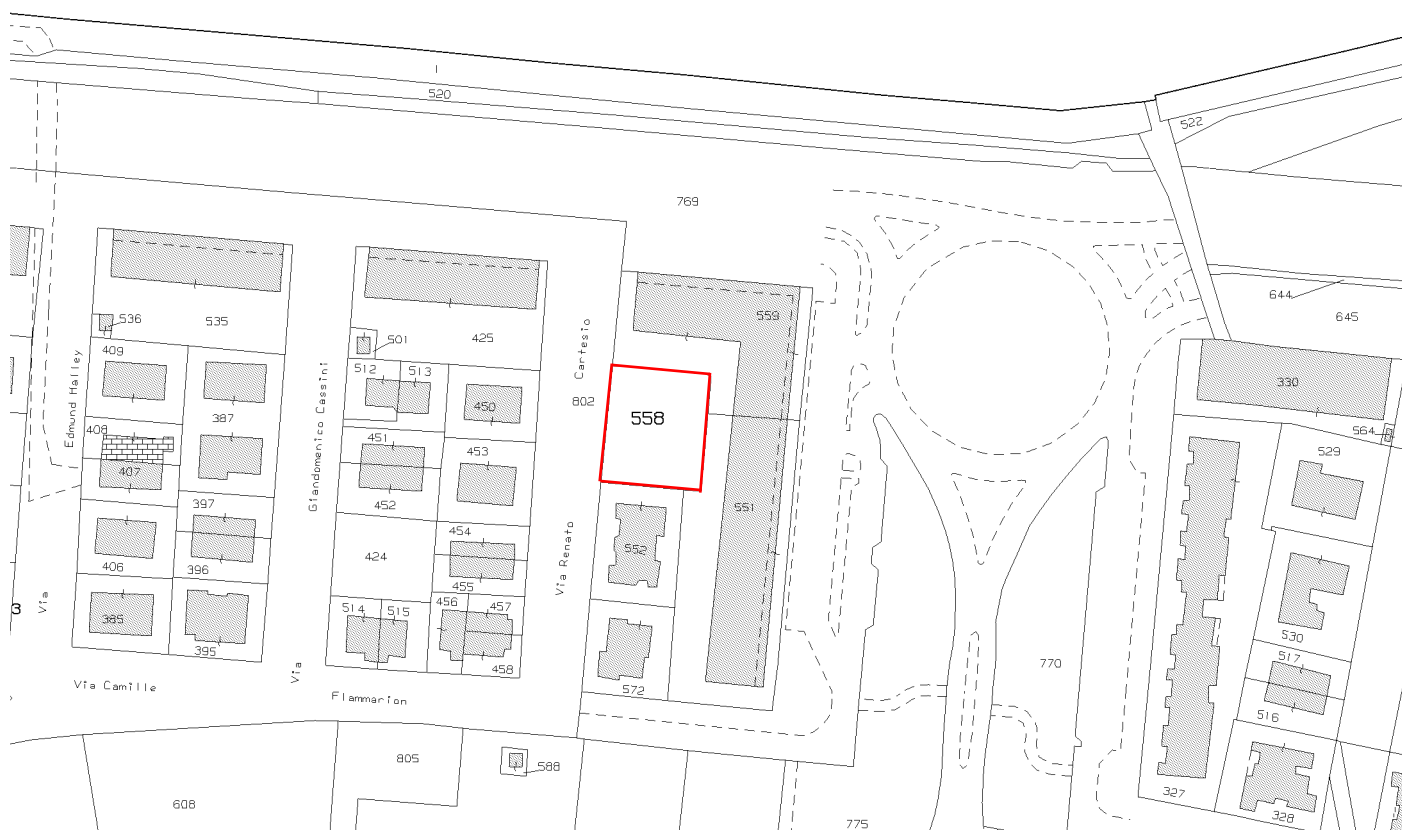


LOTTO 1
Via Chiavica Romea angolo via Butrinto



LOTTO 2
Via Cartesio

Sez. RA Fg. 126 Map.558 - proprietà COMUNE DI RAVENNA



Direzione Provinciale di Ravenna
Ufficio Provinciale - Territorio
Servizi Catastali

Catasto terreni

Visura attuale per immobile

Situazione degli atti informatizzati al **04/03/2024**



Immobile di catasto terreni



Causali di aggiornamento ed annotazioni

Informazioni riportate negli atti del catasto al **04/03/2024**

Dati identificativi: Comune di **RAVENNA (H199A) (RA)** Sezione **RAVENNA**
Foglio **126** Particella **558**

Classamento:

Redditi: dominicale **Euro 8,29 Lire 16.053**
agrario **Euro 6,26 Lire 12.120**

Il reddito dominicale è stato calcolato tenendo conto delle seguenti deduzioni: A17^a) A3^b)

Particella con qualità: **SEMIN ARBOR** di classe 1

Superficie: **808 m²**

> **Intestazione attuale dell'immobile - totale intestati: 1**

> **1. COMUNE DI RAVENNA (CF 00354730392)**
sede in RAVENNA (RA)
Diritto di: Proprietà' per 1/1 (deriva dall'atto 1)

1. Atto del 22/09/2003 Pubblico ufficiale SCARANO ERALDO Sede RAVENNA (RA) Repertorio n. 110521 - COMPRAVENDITA Nota presentata con Modello Unico n. 13577.1/2003 Reparto PI di RAVENNA in atti dal 01/10/2003

LOTTO 2
Via Cartesio

