

**PIANO REGOLATORE GENERALE**

A D O T T A T O:	DELIBERA CONSILIARE N° 15830/672	DEL 21/4/83
CONTRODEDOTTO:	DELIBERA CONSILIARE N°	DEL
A P P R O V A T O:	DECRETO REGIONALE N°	DEL
P U B B L I C A T O:	GAZZETTA UFFICIALE N°	DEL

SINDACO	DOTT. GIORDANO ANGELINI
ASSESSORE ALL' URBANISTICA	CARLO LORENZO CORELLI
SEGRETARIO GENERALE	DOTT. GIUSEPPE LAZZANO

ELABORAZIONE UFFICIO DI PIANO:

CONSULENTE GENERALE	PROF.	ING.	MARCELLO	VITTORINI
CONSULENTE OPERATIVO	DOTT.	ARCH.	LORENZO	PEZZELE
RESPONSABILE UFFICIO DI PIANO	DOTT.	ARCH.	FRANCO	STRINGA

**COMPONENTI UFFICIO DI PIANO** ARCH. G. AMORUSO, ING. I. CONTI, ARCH. G. DRADI, V. GUIDI, S. LAGHI, F. PRONI, P. ROSSI, P. ZERBINATI, G. ZOFFOLI

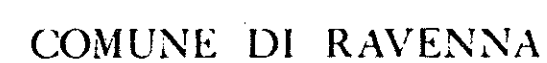
**COMPONENTI SEZIONE URBANISTICA**

ARCH. L. BERTAZZINI, ARCH. S. BIANCHINI, ARCH. C. CASADEI  
ARCH. M. MAGNI, ARCH. B. MAZZOTTI, ARCH. A. MUTTI  
GEOM. P. STOPPI, L. BALDINI, I. BRUSCHI, V. PANTINI  
C. PAPI, F. TONDINI, G. GALASSI, V. TARRONI

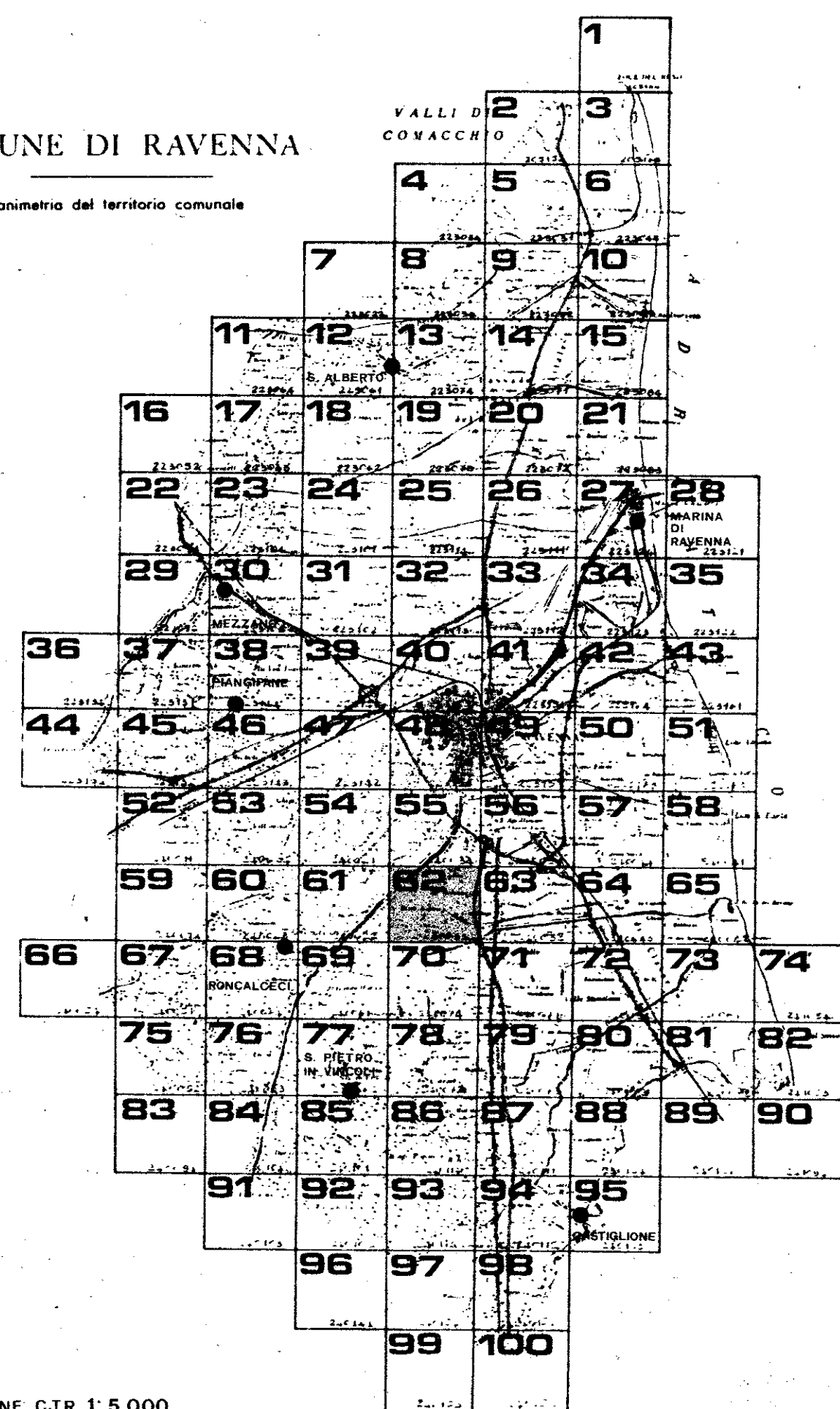
SCALA 1:5.000

**PROGETTO : S. BARTOLO**

62



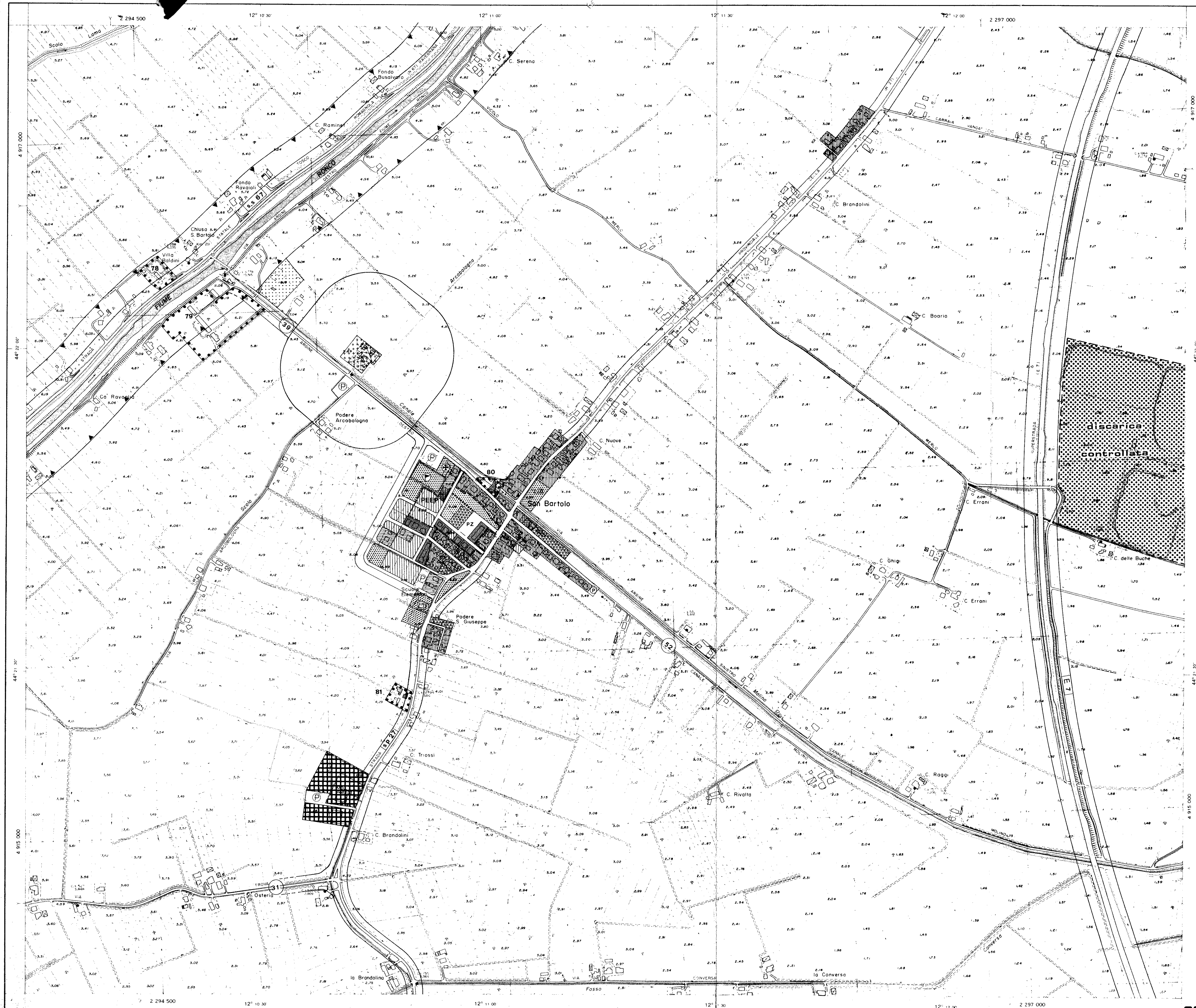
### Planimetria del territorio comunale



**QUADRO D'UNIONE C.T.R. 1: 5.000**

RILIEVO DEL: 1978

Carte ufficiale della Regione Emilia-Romagna (L.R. 19 aprile 1978, n. 24)  
Tutti i diritti di riproduzione e di ristampa riservati  
La presente carta non può circolare per il contraffaccino  
della Regione Emilia Romagna o dell'Ente comproritario



240033 SAN BARTOLO

62